

**KECAMATAN  
PEUKAN BADA  
DALAM ANGKA**

**2022**




**BADAN PUSAT STATISTIK  
KABUPATEN ACEH BESAR**



KECAMATAN  
**PEUKAN BADA**  
DALAM ANGKA

**2022**





# **KECAMATAN PEUKAN BADA DALAM ANGKA**

## **Peukan Bada Subdistrict in Figures**

### **2022**

ISSN: 2407-5272

No. Publikasi/Publication Number: 11080.2215

Katalog /Catalog : 1102001

Ukuran Buku/Book Size: 14,8 cm x 21 cm

Jumlah Halaman/Number of Pages : xiv + 99 hal/pages

Naskah/Manuscript:

BPS Kabupaten Aceh Besar

BPS-Statistics of Aceh Besar Regency

Penyunting/Editor:

BPS Kabupaten Aceh Besar

BPS-Statistics of Aceh Besar Regency

Desain Kover/Cover Design:

BPS Kabupaten Aceh Besar

BPS-Statistics of Aceh Besar Regency

Diterbitkan oleh/Published by:©BPS Kabupaten Aceh Besar/BPS-Statistics of Aceh Besar Regency

Dicetak oleh/Printed by:BPS Kabupaten Aceh Besar/BPS-Statistics of Aceh Besar Regency

Dilarang mengumumkan, mendistribusikan, mengkomunikasikan, dan/atau menggandakan sebagian atau seluruh isi buku ini untuk tujuan komersial tanpa izin tertulis dari Badan Pusat Statistik.



## **TIM PENYUSUN/TEAM MEMBERS**

### **Pengarah**

Irnanto, ST, MM

### **Penanggung Jawab/*Persons in Charge***

Irnanto, ST, MM

### **Penyunting/*Editors***

Adi Nurhady, S.E

### **Data dan Penulis Naskah/*Data Prosesor and Writers***

Adi Nurhady, S.E

### **Penata Letak/*Layout Designers***

Rahmad Hidayat, S. Si





## **KONTRIBUTOR DATA/DATA CONTRIBUTORS**

1. Kementerian Agama/*Ministry of Religious Affair*
2. Kementerian Pendidikan dan Kebudayaan/*Ministry of Education and Culture*
3. Badan Meteorologi Klimatologi dan Geofisika/*Meteorological, Climatology, and Geophysical Agency*
4. Badan Pusat Statistik/*BPS-Statistics Indonesia*
5. Kantor Camat Peukan Bada

<https://acehbesarkab.bps.go.id>



**KEPALA BPS KABUPATEN ACEH BESAR/CHIEF  
STATISTICIAN OF ACEH BESAR REGENCY**



**IRNANTO, ST, MM**



## KATA PENGANTAR

Assalamu'alaikum Warahmatullahi Wabarakatuh.

Kecamatan Peukan Bada Dalam Angka merupakan seri publikasi tahunan BPS yang menyajikan beragam jenis data yang bersumber dari Kantor camat, BPS dan instansi lain. Publikasi ini memuat gambaran umum tentang keadaan geografi dan iklim, pemerintahan, serta kondisi sosial-demografi dan perekonomian di Kecamatan Peukan Bada. Beberapa table tertentu menyajikan data pada tingkat desa tergantung pada ketersediaan data.

Untuk memenuhi kebutuhan data terkini, publikasi Kecamatan Peukan Bada dalam Angka 2022 menyajikan data tahun 2021 yang terbit pada Bulan September 2022 yang meliputi kependudukan, pertanian, pendidikan, kesehatan, dan lain - lain. Seiring dengan meningkatnya kebutuhan konsumen data, publikasi Kecamatan Peukan Bada dalam Angka akan terus mengalami penyempurnaan baik struktur maupun muatannya.

Publikasi ini dapat terwujud berkat kerja sama dan bantuan dari berbagai pihak. Kepada semua pihak yang telah memberikankontribusi, kami sampaikan penghargaan dan terima kasih. Mudah - mudahan statistik yang disajikan memberi manfaat bagi banyak pihak untuk berbagai keperluan. Kami mengharapkan tanggapan dan saran dari pengguna publikasi ini untuk perbaikan edisi yang akan datang.

Wassalamu'alaikum Warahmatullahi Wabarakatuh.

Kota Jantho, 26 September 2022  
Kepala BPS  
Kabupaten Aceh Besar

**Irnanto, ST, MM**

<https://acehbesarkab.bps.go.id>

## DAFTAR ISI

**Kata Pengantar**  
**Daftar Isi**

**ix**  
**xi**

### **I. GEOGRAFIS DAN IKLIM**

|            |  |          |
|------------|--|----------|
| <b>1.1</b> | <b>KEADAAN GEOGRAFIS</b>   | <b>3</b> |
| 1.1.1      | Luas Daerah Menurut Desa/kelurahan di Kecamatan Peukan Bada, 2021  | 4        |
| 1.1.2      | Jarak ke Ibukota Kecamatan dan Ibukota Kabupaten/Kota Menurut Desa/Kelurahan di Kecamatan Peukan Bada (km), 2021 | 5        |
| <b>2.1</b> | <b>KEADAAN IKLIM</b>   |          |
| 2.1.1      | Pengamatan Unsur Iklim Menurut Bulan di Kecamatan Peukan Bada, 2021  | 6        |

### **II. PEMERINTAHAN**

|            |  |           |
|------------|--|-----------|
| <b>2.1</b> | <b>WILAYAH ADMINISTRATIF</b>   | <b>11</b> |
| 2.1.1      | Jumlah Dusun Menurut Desa/Kelurahan di Kecamatan Peukan Bada   | 12        |
| <b>2.2</b> | <b>SUMBER DAYA MANUSIA</b>   | <b>13</b> |
| 2.2.1      | Jumlah Pegawai Negeri Sipil Menurut Pemerintah Daerah dan Jenis Kelamin, 2021  | 14        |
| 2.2.2      | Jumlah Pegawai Negeri Sipil Pemerintah Daerah Kecamatan Peukan Bada Menurut Tingkat Pendidikan dan jenis Kelamin, 2021 | 15        |

### **III. PENDUDUK**

|     |  |    |
|-----|--|----|
| 3.1 | Penduduk, Distribusi Persentase Penduduk, Kepadatan Penduduk, Rasio Jenis Kelamin Penduduk Menurut Desa/Kelurahan di Kecamatan Peukan Bada, 2021 | 29 |
| 3.2 | Jumlah Penduduk Menurut Kelompok Umur dan Jenis Kelamin di Kecamatan Peukan Bada, 2021   | 31 |

## **IV. SOSIAL**

|            |  |            |
|------------|--|------------|
| <b>4.1</b> | <b>PENDIDIKAN</b>  | <b>31</b>  |
| 4.1.1      | Banyaknya Desa/Kelurahan yang Memiliki Fasilitas Sekolah Menurut Tingkat Pendidikan di Kecamatan Peukan Bada, 2021                     | 32         |
| 4.1.2      | Jumlah Sekolah Menurut Tingkat Pendidikan di Kecamatan Peukan Bada, 2020/2021 dan 2021/2022  | 33         |
| 4.1.3      | Jumlah Guru Menurut Tingkat Pendidikan di Kecamatan Peukan Bada, 2020/2021 dan 2021/2022   | 34         |
| 4.1.4      | Jumlah Murid Menurut Tingkat Pendidikan di Kecamatan Peukan Bada, 2020/2021 dan 2021/2022  | 35         |
| <b>4.2</b> | <b>KESEHATAN</b>   | <b>4.2</b> |
| 4.2.1      | Keberadaan Perkumpulan Kegiatan Olah Raga di Kecamatan Peukan Bada Tahun 2021  | 38         |
| 4.2.2      | Keberadaan Sarana Kegiatan Olah Raga di Kecamatan Peukan Bada Tahun 2021   | 39         |
| <b>4.3</b> | <b>PERUMAHAN DAN LINGKUNGAN</b>  | <b>41</b>  |
| 4.3.1      | Banyaknya Desa/Kelurahan Menurut Sumber Air Minum Sebagian Besar Keluarga di Kecamatan Peukan Bada, 2019-2021                          | 42         |
| 4.3.2      | Banyaknya Keluarga Menurut Desa/Kelurahan dan Jenis Pengguna Listrik di Kecamatan Peukan Bada, 2021                                    | 43         |
| 4.3.3      | Banyaknya Desa/Kelurahan Menurut Sumber Penerangan Jalan Utama Desa/Kelurahan di Kecamatan, 2019-2021                                  | 44         |
| 4.3.4      | Banyaknya Desa/Kelurahan Menurut Pengguna Fasilitas Tempat Buang Air Besar Sebagian Besar Keluarga di Kecamatan Peukan Bada, 2019-2020 | 45         |
| 4.3.5      | Banyaknya Desa/Kelurahan Jenis Bahan Bakar Untuk Memasak yang Digunakan sebagian Besar Keluarga di Kecamatan Peukan Bada, 2021         | 46         |



|            |  |           |
|------------|--|-----------|
| <b>4.4</b> | <b>AGAMA DAN SOSIAL LAINNYA</b>  | <b>51</b> |
| 4.4.1      | Jumlah Tempat Peribadatan Menurut Desa/Kelurahan di Kecamatan Peukan Bada, 2021  | 52        |
| 4.4.2      | Banyaknya Kejadian Bencana Alam Menurut Desa/Kelurahan dan Jenis Bencana Alam di Kecamatan Peukan Bada, 2021   | 53        |
| 4.4.3      | Banyaknya Korban Jiwa Akibat Bencana Alam Menurut Desa/Kelurahan dan Jenis Bencana Alam di Kecamatan Peukan Bada. 2021   | 54        |
| 4.4.4      | Keberadaan Fasilitas/Upaya Antisipasi/Mitigasi Bencana Alam Menurut Desa/Kelurahan di Kecamatan Peukan Bada, 2021  | 55        |
| 4.4.5      | Banyaknya Desa/Kelurahan yang Memiliki Kelompok Kegiatan Olahraga Menurut Jenis Olahraga dan Ketersediaan Fasilitas/Lapangan Olahraga di Kecamatan Peukan Bada, 2021 | 56        |

## **V. PERTANIAN**

|     |   |    |
|-----|---|----|
| 5.1 | Luas Panen Tanaman Sayuran dan Buah-Buahan Semusim Menurut Jenis Tanaman di Kecamatan Peukan Bada (ha), 2018-2021 | 58 |
| 5.2 | Produksi Tanaman Sayuran dan Buah-Buahan Semusim Menurut Tanaman di Kecamatan Peukan Bada (kuintal), 2018-2021    | 59 |
| 5.3 | Luas Panen Tanaman Biofarmaka Menurut Jenis Tanaman di Kecamatan Peukan Bada (m <sup>2</sup> ), 2018-2021         | 60 |
| 5.4 | Produksi Tanaman Biofarmaka Menurut Jenis Tanaman di Kecamatan Peukan Bada (kuintal), 2018-2021                   | 61 |
| 5.5 | Luas Panen Tanaman Hias Menurut Jenis Tanaman di Kecamatan Peukan Bada (m <sup>2</sup> ), 2018-2021               | 62 |
| 5.6 | Produksi Tanaman Hias Menurut Jenis Tanaman di Kecamatan Peukan Bada (kuintal), 2018-2021                         | 63 |
| 5.7 | Produksi Buah-Buahan dan Sayuran Tahunan Menurut Jenis Tanaman di Kecamatan Peukan Bada (kuintal), 2018-2021      |    |

## **VI. PARIWISATA, TRANSPORTASI, DAN KOMUNIKASI**

|            |   |           |
|------------|---|-----------|
| <b>6.1</b> | <b>PARIWISATA</b>   | <b>67</b> |
| 6.1.1      | Jumlah Sarana Akomodasi Menurut Desa/Kelurahan dan Jenis Akomodasi di Kecamatan Peukan Bada, 2021   | 68        |
| <b>6.2</b> | <b>TRANSPORTASI</b>   | <b>69</b> |
| 6.2.1      | Prasarana dan Sarana Transportasi Antar Desa/Kelurahan Menurut Desa/Kelurahan di Kecamatan Peukan Bada, 2021  | 70        |
| <b>6.3</b> | <b>KOMUNIKASI</b>   | <b>71</b> |
| 6.3.1      | Keberadaan Kantor Pos/Pos Pembantu/Rumah Pos, Pos Keliling, dan Perusahaan/ Agen Jasa Ekspedisi Swasta Menurut Desa/Kelurahan di Kecamatan Peukan Bada, 2021                        |           |
| 6.3.2      | Jumlah Menara Telepon Seluler dan Operator Layanan Komunikasi Telepon Seluler dan Operator Layanan Komunikasi Telepon Seluler Menurut Desa/kelurahan di Kecamatan Peukan Bada, 2021 |           |
| 6.3.3      | Kekuatan Sinyal Seluler Telepon dan Jenis Sinyal Internet Telepon Seluler Menurut Dsa/kelurahan di Kecamatan Peukan Bada, 2021  |           |

## **VII. PEREKONOMIAN**

|           |   |     |
|-----------|---|-----|
| Tabel 7.1 | Banyaknya Sarana Lembaga Keuangan Bank Menurut Desa/Kelurahan dan Jenis Koperasi di Kecamatan Peukan Bada, 2021 | 75  |
| Tabel 7.2 | Banyaknya Koperasi Aktif Menurut Desa/Kelurahan dan Jenis Koperasi di Kecamatan Darusalam, 2021                 | 76  |
| Tabel 7.3 | Banyaknya Sarana Perdagangan Menurut Desa/Kelurahan dan Jenis Sarana Perdagangan di Kecamatan Peukan Bada, 2021 | 119 |





# BAB I GEOGRAFIS



<http://acehbesarkab.bps.go.id>



## GEOGRAFIS

|                   |                                    |
|-------------------|------------------------------------|
| Nama Kecamatan    | : Peukan Bada                      |
| Ibukota Kecamatan | : Paya Tieng                       |
| Kabupaten         | : Aceh Besar                       |
| Provinsi          | : Aceh                             |
| Luas Kecamatan    | : 36,25 Km <sup>2</sup> (3,625 Ha) |
| Jumlah Kemukiman  | : 4 Mukim                          |
| Jumlah gampong    | : 26 gampong                       |

Batas – batas kecamatan :

Sebelah utara : Selat Malaka, Kecamatan Pulo Aceh

Sebelah selatan : Kecamatan Lhoknga

Sebelah barat : Samudera Indonesia

Sebelah timur : Kota Banda Aceh dan Kecamatan Darul  
Imarah

### 1.1 Letak dan Geografis Kecamatan Peukan Bada Tahun 2022

Kecamatan Peukan Bada berbatasan langsung dengan Kecamatan Pulo Aceh dan Selat Malaka disebelah utara, Kecamatan Lhoknga disebelah selatan, disebelah barat Samudra Indonesia, serta Kecamatan Darul Imarah dan Kota Banda Aceh disebelah timur. Kecamatan Peukan Bada merupakan salah satu kecamatan di Kabupaten Aceh Besar yang mempunyai luas sekitar 36,25 Km<sup>2</sup> (3.625 Ha). Kecamatan Peukan Bada juga memiliki 4 Mukim dan 26 Gampong. Letak Geografis Kecamatan Peukan Bada berada di area bukan pesisir.

### 1.2 Luas Wilayah berdasarkan Mukim di Kecamatan Peukan Bada Tahun 2022

Berdasarkan 4 mukim yang berada di Kecamatan Peukan Bada, Mukim Lam Pageu merupakan mukim yang memiliki luas terbesar dengan luas wilayah sebesar 15,07 Km<sup>2</sup> sedangkan mukim Baroh memiliki luas terkecil dengan luas wilayah sebesar 2,47 Km<sup>2</sup>, kemudian di ikuti mukim Lam Teungoh dengan luas wilayah 8,11 Km<sup>2</sup>, dan yang terakhir mukim guruh dengan luas wilayah 10.60 Km<sup>2</sup>

### 1.3 Luas Wilayah berdasarkan Gampong dan Jenis Penggunaan Lahan di Kecamatan Peukan Bada Tahun 2022

Berdasarkan 26 Gampong yang berada di Kecamatan Peukan Bada, gampong Lambaro merupakan gampong yang memiliki luas terbesar dengan luas wilayah sebesar 6,73 Ha sedangkan gampong Lamteungoh merupakan gampong yang memiliki luas terkecil dengan luas wilayah sebesar 0,11.



## 1.1 KEADAAN GEOGRAFI GEOGRAPHY CONDITION

**Tabel 1.1.1** Luas Daerah Menurut Desa/Kelurahan di Kecamatan Peukan Bada, 2021  
Tabel  
*Total Area by Villages/Kelurahan in Peukan Bada Subdistrict, 2021*

| Desa/Kelurahan<br><i>Village/Kelurahan</i> | Luas<br>Total Area<br>(km/sq.km) | Persentase Terhadap Luas<br>Kecamatan<br><i>Percentage to Subdistrict<br/>Area</i> |
|--|----------------------------------|--|
| (1)  | (2)                              | (3)  |
| 1. Beradeun                                | 2,23                             | 6,15   |
| 2. Keuneueu                                | 0,35                             | 0,97   |
| 3. Lampisang                               | 1,54                             | 4,25   |
| 4. Rima Jeune                              | 0,69                             | 1,90   |
| 5. Rima Keunerum                           | 0,40                             | 1,10   |
| 6. Ajuen                                   | 0,75                             | 2,07   |
| 7. Lam Hasan                               | 0,81                             | 2,23   |
| 8. Payatieng                               | 0,51                             | 1,41   |
| 9. Lamgeu-Eu                               | 0,99                             | 2,73   |
| 10. Lam Rukam                              | 0,77                             | 2,12   |
| 11. Gurah                                  | 2,45                             | 6,76   |
| 12. Lam Isek                               | 1,39                             | 3,83   |
| 13. Lam Keumok                             | 0,19                             | 0,52   |
| 14. Lamlumpu                               | 1,06                             | 2,92   |

Lanjutan Tabel 1.1.1

| Desa/Kelurahan<br><i>Village/Kelurahan</i> | Luas<br>Total Area<br>(km/sq.km) | Persentase Terhadap Luas<br>Kecamatan<br><i>Percentage to Subdistrict Area</i> |
|--|----------------------------------|--|
| (1)  | (2)                              | (3)  |
| 15. Lam Teeh                               | 0,51                             | 1,41   |
| 16. Baro                                   | 0,06                             | 0,17   |
| 17. Lam Manyang                            | 0,77                             | 2,12   |
| 18. Lam Awee                               | 0,33                             | 0,91   |
| 19. Meunasah Tuha                          | 0,81                             | 2,23   |
| 20. Lam Teungoh                            | 0,11                             | 0,30   |
| 21. Lam Tutui                              | 1,46                             | 4,03   |
| 22. Lam Guron                              | 1,09                             | 3,01   |
| 23. Lam Badeuk                             | 1,68                             | 4,63   |
| 24. Lambaro Neujid                         | 6,73                             | 18,57  |
| 25. Lam Pageu                              | 5,57                             | 15,37  |
| 26. Pulo Bunta                             | 3                                | 8,28   |
| <b>Kecamatan</b>                           | <b>36,25</b>                     | <b>100</b>   |

Sumber : *Qanun No.4 Tahun 2015 tentang RTRW Aceh Besar 2012-2032*

**Tabel 1.1.2** Jarak ke Ibukota Kecamatan dan Ibukota Kabupaten/Kota Menurut Desa/Kelurahan di Kecamatan Peukan Bada (km), 2021  
*Distance to the Subdistrict Capital and Regency/Municipal Capital by Villages/Kelurahan in Peukan Bada Subdistrict (km), 2021*

| Desa/Kelurahan<br><i>Village/Kelurahan</i> | Jarak ke Ibukota Kecamatan<br><i>Distance to Subdistrict Capital</i> | Jarak Ke Ibukota Kabupaten<br><i>Distance to Regency Capital</i> |
|--|--|--|
| (1)  | (2)  | (3)  |
| 1. Beradeun                                | 3,00   | 60,50  |
| 2. Keuneueu                                | 2,50   | 60,50  |
| 3. Lampisang                               | 2,00   | 60,00  |
| 4. Rima Jeune                              | 1,50   | 60,00  |
| 5. Rima Keunerum                           | 1,50   | 60,00  |
| 6. Ajuen                                   | 1,00   | 55,00  |
| 7. Lam Hasan                               | 0,50   | 56,00  |
| 8. Payatieng                               | 0,50   | 58,00  |
| 9. Lamgeu-Eu                               | 1,00   | 59,00  |
| 10. Lam Rukam                              | 1,00   | 56,00  |
| 11. Gurah                                  | 2,00   | 60,00  |
| 12. Lam Isek                               | 1,50   | 57,00  |
| 13. Lam Keumok                             | 1,00   | 56,00  |
| 14. Lamlumpu                               | 1,00   | 56,00  |

Lanjutan Tabel 1.1.2

| Desa/Kelurahan<br><i>Village/Kelurahan</i> | Jarak ke Ibukota Kecamatan<br><i>Distance to Subdistrict Capital</i> | Jarak Ke Ibukota Kabupaten<br><i>Distance to Regency Capital</i> |
|--|--|--|
| (1)  | (2)  | (3)  |
| 15. Lam Teeh                               | 1,00   | 63,00  |
| 16. Baro                                   | 1,50   | 63,00  |
| 17. Lam Manyang                            | 3,00   | 65,00  |
| 18. Lam Awee                               | 3,00   | 70,00  |
| 19. Meunasah Tuha                          | 3,00   | 71,00  |
| 20. Lam Teungoh                            | 3,30   | 64,30  |
| 21. Lam Tutui                              | 3,00   | 64,00  |
| 22. Lam Guron                              | 4,50   | 75,00  |
| 23. Lam Badeuk                             | 5,00   | 75,00  |
| 24. Lambaro<br>Neujid                      | 5,50   | 76,00  |
| 25. Lam Pageu                              | 6,50   | 77,00  |
| 26. Pulo Bunta                             | 14,00  | 85,00  |

Sumber : BPS, Pendataan Potensi Desa (PODES) 2021

## 1.2 KEADAAN IKLIM *CLIMATE CONDITION*

**Tabel 1.2.1** Pengamatan Unsur Iklim Menurut Bulan di Kecamatan Peukan Bada, 2021  
*Observation of Climate Elements by Month at Peukan Bada Subdistrict, 2021*

| Bulan               | Jumlah Curah Hujan<br><i>Number of Precipitation</i><br>(mm) | Jumlah Hari Hujan (hari)<br><i>Number of Rainy Days</i><br>(day) |
|---------------------|--|--|
| (1)                 | (2)  | (3)  |
| Januari/January     | -  | -  |
| Februari/February   | -  | -  |
| Maret/March         | -  | -  |
| April/April         | -  | -  |
| Mei/May             | -  | -  |
| Juni/June           | -  | -  |
| Juli/July           | -  | -  |
| Agustus/August      | -  | -  |
| September/September | -  | -  |
| Oktober/October     | -  | -  |
| November/November   | -  | -  |
| Desember/December   | -  | -  |

*Catatan: Data Tidak Tersedia*

# BAB II

# PEMERINTAHAN





## 2.1 Pemerintahan Kecamatan Peukan Bada Tahun 2022

Berdasarkan Pemerintahan Kecamatan Peukan Bada tahun 2022 terdapat 4 orang Imam mukim, 26 keuchik, dan 96 Kepala Dusun yang dipimpin oleh seorang camat dan seorang sekdes di tiap-tiap gampong dan beberapa pegawai di kecamatan tersebut. Setiap gampong di kecamatan Peukan Bada termasuk kedalam klasifikasi swakarya dengan status definitif.

## 2.2 Jumlah Fasilitas di Kecamatan Peukan Bada Tahun 2022

Berdasarkan Fasilitas Pemerintahan Desa di Kecamatan Peukan Bada tahun 2022 terdapat 26 fasilitas di kantor desa.

<https://acehbesarkab.bps.go.id>





## 2.1 WILAYAH ADMINISTRATIF ADMINISTRATIVE AREA

**Tabel 2.1.1** Jumlah Dusun Menurut Desa/Kelurahan di Kecamatan Peukan Bada, 2021  
*Number of Dusun by Villages/Kelurahan in Peukan Bada District, 2021*

| Desa/Kelurahan<br><i>Village/Kelurahan</i> | Dusun<br><i>Dusun</i> |
|--|-----------------------|
| (1)  | (4)                   |
| 01. Beradeun                               | 3                     |
| 02. Keuneueu                               | 4                     |
| 03. Lampisang                              | 4                     |
| 04. Rima Jeune                             | 4                     |
| 05. Rima Keunerum                          | 4                     |
| 06. Ajuen                                  | 4                     |
| 07. Lam Hasan                              | 7                     |
| 08. Payatieng                              | 4                     |
| 09. Lamgeu-Eu                              | 5                     |
| 10. Lam Rukam                              | 3                     |
| 11. Gurah                                  | 3                     |
| 12. Lam Isek                               | 4                     |
| 13. Lam Keumok                             | 3                     |
| 14. Lamlumpu                               | 5                     |

Lanjutan Tabel 2.1.1

| Desa/Kelurahan<br><i>Village/Kelurahan</i> | Dusun<br><i>Dusun</i> |
|--|-----------------------|
| (1)  | (4)                   |
| 15. Lam Teeh                               | 4                     |
| 16. Baro                                   | 3                     |
| 17. Lam Manyang                            | 3                     |
| 18. Lam Awee                               | 3                     |
| 19. Meunasah Tuha                          | 4                     |
| 20. Lam Teungoh                            | 3                     |
| 21. Lam Tutui                              | 3                     |
| 22. Lam Guron                              | 3                     |
| 23. Lam Badeuk                             | 3                     |
| 24. Lambaro Neujid                         | 4                     |
| 25. Lam Pageu                              | 3                     |
| 26. Pulo Bunta                             | 3                     |
| <b>Peukan Bada</b>                         | <b>96</b>             |

*Sumber* : BPS, Pendataan Potensi Desa (PODES) 2021

## 2.2 SUMBER DAYA MANUSIA *HUMAN RESOURCES*

**Tabel 2.2.1** Jumlah Pegawai Negeri Sipil menurut Pemerintah Daerah dan Jenis Kelamin di Kecamatan Peukan Bada, 2021  
*Number of Civil Servants by Local Government and Sex in Peukan Bada District, 2021*

| Pemerintah Daerah<br>Local Government         | Laki-Laki<br>Male | Perempuan<br>Female | Jumlah<br>Total |
|---|-------------------|---------------------|-----------------|
| (1)   | (2)               | (3)                 | (4)             |
| Pemerintah Daerah<br>Kecamatan Peukan<br>Bada | 19                | 10                  | 29              |

*Sumber : Kantor Camat Peukan Bada*

**Tabel 2.2.2** Jumlah Pegawai Negeri Sipil Pemerintah Daerah Kecamatan Peukan Bada Menurut Tingkat Pendidikan dan Jenis Kelamin, 2021  
**Tabel** *Number of Civil Servants of Peukan Bada District Government by Education and Sex, 2021*

| Pemerintah Daerah<br>Local Government               | Laki-Laki<br>Male | Perempuan<br>Female | Jumlah<br>Total |
|---|-------------------|---------------------|-----------------|
| (1)   | (2)               | (3)                 | (4)             |
| Sekolah Dasar (SD)<br><i>Primary School</i>         | -                 | -                   | -               |
| SMP/Sederajat<br><i>Junior High School</i>          | -                 | -                   | -               |
| SMA/Sederajat<br><i>Senior High School</i>          | 12                | -                   | -               |
| Diploma I/Akta I<br><i>Diploma I/Akta I</i>         | -                 | -                   | -               |
| Diploma II/Akta II<br><i>Diploma II/Akta II</i>     | -                 | -                   | -               |
| Diploma III/Akta III<br><i>Diploma III/Akta III</i> | -                 | 1                   | -               |
| Diploma IV/Akta IV<br><i>Diploma IV/Akta IV</i>     | -                 | -                   | -               |
| S1/Sarjana<br><i>Under Graduate/Bachelor</i>        | 6                 | 9                   | -               |
| S2/Pasca Sarjana<br><i>Graduate</i>                 | 1                 | -                   | -               |
| S3/Doktor/Ph.D<br><i>Post Graduate</i>              | -                 | -                   | -               |
| <b>Jumlah/ Total</b>                                | <b>19</b>         | <b>10</b>           | <b>29</b>       |



# BAB III

# KEPENDUDUKAN







### 3.1 Jumlah Penduduk berdasarkan Jenis Kelamin di Kecamatan Peukan Bada

Berdasarkan jumlah penduduk di Kecamatan Peukan Bada Tahun 2021 terdapat 11.620 jiwa yang berjenis kelamin pria dan 11.219 jiwa yang berjenis kelamin wanita. Gampong yang memiliki jumlah penduduk terbanyak berada di gampong Lamhasan dengan jumlah 1.518 jiwa yang berjenis kelamin wanita dan 1.465 jiwa yang berjenis kelamin pria dengan seks ratio sebesar 96,50 jiwa.

### 3.2 Kepadatan Penduduk berdasarkan Gampong dan Jumlah Penduduk di Kecamatan Peukan Bada

Berdasarkan data yang telah diperoleh di Kecamatan Peukan Bada Tahun 2021, Gampong Ajuen memiliki kepadatan penduduk tertinggi sebesar 3.781.33 Jiwa/Km<sup>2</sup> dengan jumlah penduduk sebesar 2.836 jiwa dan luas gampong 0,75 Km<sup>2</sup>. Sedangkan di gampong Pulo Bunta memiliki kepadatan penduduk terendah sebesar 31 Jiwa/Km<sup>2</sup> dengan jumlah penduduk sebesar 93 jiwa dan luas gampong sebesar 3 Km<sup>2</sup>.

### 3. PENDUDUK POPULATION

**Tabel 3.1** Penduduk, Distribusi Persentase Penduduk, Kepadatan Penduduk, Rasio Jenis Kelamin Peduduk Menurut Desa/Kelurahan di Kecamatan Peukan Bada, 2021  
*Population, Percentase Dsitribution of Population, Population Density, and Population sex ratio by Villages/Kelurahan in Peukan Bada Subdistrict, 2021*

| Desa/Kelurahan<br>Village/Kelurahan | Penduduk/Population |                  | Jumlah/<br>Total |
|-------------------------------------|---------------------|------------------|------------------|
|                                     | Laki-laki/Male      | Perempuan/Female |                  |
| (1)                                 | (2)                 | (3)              | (4)              |
| 01. Beradeun                        | 201                 | 202              | 403              |
| 02. Keuneueu                        | 273                 | 296              | 569              |
| 03. Lampisang                       | 419                 | 420              | 839              |
| 04. Rima Jeune                      | 551                 | 498              | 1.049            |
| 05. Rima Keunerum                   | 469                 | 461              | 930              |
| 06. Ajuen                           | 1.401               | 1.435            | 2.836            |
| 07. Lam Hasan                       | 1.465               | 1.518            | 2.983            |
| 08. Payatieng                       | 529                 | 510              | 1.039            |
| 09. Lamgeu-Eu                       | 906                 | 862              | 1.768            |
| 10. Lam Rukam                       | 299                 | 288              | 587              |
| 11. Gurah                           | 414                 | 364              | 778              |
| 12. Lam Isek                        | 473                 | 417              | 890              |
| 13. Lam Keumok                      | 234                 | 212              | 446              |
| 14. Lamlumpu                        | 979                 | 941              | 1.920            |

Lanjutan Tabel 3.1

| Desa/Kelurahan<br><i>Village/Kelurahan</i> | Penduduk/ <i>Population</i> |                          | Jumlah/<br><i>Total</i> |
|--|-----------------------------|--------------------------|-------------------------|
|  | Laki-laki/ <i>Male</i>      | Perempuan/ <i>Female</i> |                         |
| (1)  | (2)                         | (3)                      | (4)                     |
| 15. Lam Teeh                               | 463                         | 412                      | 875                     |
| 16. Baro                                   | 308                         | 282                      | 590                     |
| 17. Lam Manyang                            | 316                         | 258                      | 574                     |
| 18. Lam Awee                               | 177                         | 169                      | 346                     |
| 19. Meunasah Tuha                          | 387                         | 414                      | 801                     |
| 20. Lam Teungoh                            | 216                         | 198                      | 414                     |
| 21. Lam Tutui                              | 188                         | 174                      | 362                     |
| 22. Lam Guron                              | 99                          | 87                       | 186                     |
| 23. Lam Badeuk                             | 137                         | 135                      | 272                     |
| 24. Lambaro Neujid                         | 472                         | 455                      | 927                     |
| 25. Lam Pageu                              | 197                         | 165                      | 362                     |
| 26. Pulo Bunta                             | 47                          | 46                       | 93                      |
| <b>Peukan Bada</b>                         | <b>11.620</b>               | <b>11.219</b>            | <b>22.839</b>           |

Sumber : Dinas Penduduk Dan Catatan Sipil Kab. Aceh Besar

Lanjutan Tabel 3.1

| Desa/Kelurahan<br><i>Village/Kelurahan</i> | Persentase Penduduk<br><i>Percentage of Total<br/>Population</i> | Kepadatan Penduduk<br>(per km <sup>2</sup> )<br><i>Population Density<br/>per sq.km</i> | Rasio Jenis<br>Kelamin<br>Penduduk<br><i>Population Sex<br/>Ratio</i> |
|--|--|---|---|
| (1)  | (2)  | (3)   | (4)   |
| 01. Beradeun                               | 1.76   | 180.72  | 1.00  |
| 02. Keuneueu                               | 2.49   | 1625.71   | 0.92  |
| 03. Lampisang                              | 3.67   | 544.81  | 1.00  |
| 04. Rima Jeune                             | 4.59   | 1520.29   | 1.11  |
| 05. Rima<br>Keunerum                       | 4.07   | 2325.00   | 1.02  |
| 06. Ajuen                                  | 12.42  | 3781.33   | 0.98  |
| 07. Lam Hasan                              | 13.06  | 3682.72   | 0.97  |
| 08. Payatieng                              | 4.55   | 2037.25   | 1.04  |
| 09. Lamgeu-Eu                              | 7.74   | 1785.86   | 1.05  |
| 10. Lam Rukam                              | 2.57   | 762.34  | 1.04  |
| 11. Gurah                                  | 3.41   | 317.55  | 1.14  |
| 12. Lam Isek                               | 3.90   | 640.29  | 1.13  |
| 13. Lam Keumok                             | 1.95   | 2347.37   | 1.10  |
| 14. Lamlumpu                               | 8.41   | 1811.32   | 1.04  |

Lanjutan Tabel 3.1

| Desa/Kelurahan<br><i>Village/Kelurahan</i> | Persentase<br>Penduduk<br><i>Percentage of Total<br/>Population</i> | Kepadatan Penduduk<br>(per Km <sup>2</sup> )<br><i>Population Density<br/>per sq.km</i> | Rasio Jenis Kelamin<br>Penduduk<br><i>Population Sex<br/>Ratio</i> |
|--|---|---|--|
| (1)  | (2)   | (3)   | (4)  |
| 15. Lam Teeh                               | 3.83  | 1715.69   | 1.12   |
| 16. Baro                                   | 2.58  | 9833.33   | 1.09   |
| 17. Lam Manyang                            | 2.51  | 745.45  | 1.22   |
| 18. Lam Awee                               | 1.51  | 1048.48   | 1.05   |
| 19. Meunasah Tuha                          | 3.51  | 988.89  | 0.93   |
| 20. Lam Teungoh                            | 1.81  | 3763.64   | 1.09   |
| 21. Lam Tutui                              | 1.59  | 247.95  | 1.08   |
| 22. Lam Guron                              | 0.81  | 170.64  | 1.14   |
| 23. Lam Badeuk                             | 1.19  | 161.90  | 1.01   |
| 24. Lambaro<br>Neujid                      | 4.06  | 137.74  | 1.04   |
| 25. Lam Pageu                              | 1.59  | 64.99   | 1.19   |
| 26. Pulo Bunta                             | 0.41  | 31.00   | 1.02   |
| Peukan Bada                                | 100   | 630   | 1.04   |


Sumber : Dinas Penduduk Dan Catatan Sipil Kab. Aceh Besar

**Tabel 3.2** Jumlah Penduduk Menurut Kelompok Umur dan Jenis Kelompok Kelamin di Kecamatan Peukan Bada, 2021  
**Tabel** *Population by Age Group and Sex in Peukan Bada Subdistrict, 2021*

| Kelompok Umur<br>Age Groups | Jenis Kelamin/Sex |                  | Jumlah/<br>Total |
|-----------------------------|-------------------|------------------|------------------|
|                             | Laki-laki/Male    | Perempuan/Female |                  |
| (1)                         | (2)               | (3)              | (4)              |
| 0-4                         | -                 | -                | 1.650            |
| 5-9                         | -                 | -                | 2.602            |
| 10-14                       | -                 | -                | 2.678            |
| 15-19                       | -                 | -                | 1.794            |
| 20-24                       | -                 | -                | 1.365            |
| 25-29                       | -                 | -                | 1.531            |
| 30-34                       | -                 | -                | 1.868            |
| 35-39                       | -                 | -                | 2.227            |
| 40-44                       | -                 | -                | 2000             |
| 45-49                       | -                 | -                | 1.579            |
| 50-54                       | -                 | -                | 1.184            |
| 55-59                       | -                 | -                | 838              |
| 60-64                       | -                 | -                | 602              |
| 65-69                       | -                 | -                | 391              |
| 70-74                       | -                 | -                | 273              |
| 74+                         | -                 | -                | 257              |

# BAB IV

# SOSIAL







#### 4.1 Jenjang Pendidikan di Kecamatan Peukan Bada

Berdasarkan jenjang Pendidikan di sekolah umum negeri dan swasta yang terdapat di Kecamatan Peukan Bada Tahun 2022 sebanyak 8 gedung sekolah SD, 2 gedung sekolah SMP dan 1 gedung sekolah SMA. Sedangkan jenjang Pendidikan di sekolah agama negeri dan swasta terdapat 3 gedung sekolah MI, 2 gedung sekolah MTs, dan 1 gedung sekolah MA.

#### 4.2 Jumlah Sekolah , Murid, Kelas dan Guru menurut Jenjang Pendidikan di Kecamatan Peukan Bada

Berdasarkan Jenjang Pendidikan terdapat 8 sekolah SD dengan 1.291 murid dan 93 guru, serta 3 sekolah SMP dengan 755 murid dan 51 guru, serta 1 sekolah SMA dengan 358 murid dan 37 guru di Kecamatan Peukan Bada tahun 2021.

#### 4.3 Jumlah Masjid dan Meunasah di Kecamatan Peukan Bada

Berdasarkan data yang diperoleh terdapat 12 meunasah dan 8 masjid yang berada di Kecamatan Peukan Bada Tahun 2021.

#### 4.4 Jumlah Sarana Olahraga dan Perkumpulan Olahraga di Kecamatan Peukan Bada

Berdasarkan data yang diperoleh terdapat 7 perkumpulan olahraga sepak bola dengan 9 lapangan sepak bola , 10 perkumpulan olahraga bola volley dengan 16 lapangan bola volley, dan 1 perkumpulan olah raga bulu tangkis dengan 1 lapangan bulu tangkis di Kecamatan Peukan Bada Tahun 2021.

## 4.1 PENDIDIKAN EDUCATION

**Tabel 4.1.1** Banyaknya Desa/Kelurahan yang Memiliki Fasilitas Sekolah Menurut Tingkat Pendidikan di Kecamatan Peukan Bada, 2019-2021  
*Number of Village /Kelurahan Having Educational Facilities by Educational Level in Peukan Bada Subdistrict, 2019-2021*

| Tingkat Pendidikan<br><i>Educational Level</i>                   | 2019      | 2020      | 2021      |
|--|-----------|-----------|-----------|
| (1)  | (2)       | (3)       | (4)       |
| Sekolah Dasar (SD)<br><i>Primary School</i>                      | 8         | 8         | 8         |
| Madrasah Ibtidaiyah (MI)<br><i>Madrasah Ibtidaiyah</i>           | 3         | 3         | 3         |
| Sekolah Menengah Pertama (SMP)<br><i>Junior High School</i>      | 2         | 2         | 2         |
| Madrasah Tsanawiyah (MTs)<br><i>Madrasah Tsanawiyah (MTs)</i>    | -         | 1         | 1         |
| Sekolah Menengah Atas (SMA)<br><i>Senior High School</i>         | 1         | 1         | 1         |
| Sekolah Menengah Kejuruan (SMK)<br><i>Vocational High School</i> | -         | -         | -         |
| Madrasah Aliyah (MA)<br><i>Madrasah Aliyah</i>                   | -         | 1         | 1         |
| Akademi/Perguruan Tinggi<br><i>Academy/University</i>            | -         | -         | -         |
| <b>Jumlah/ Total</b>   | <b>14</b> | <b>16</b> | <b>16</b> |

Sumber : Dinas Pendidikan dan Kebudayaan Kab. Aceh Besar

**Tabel 4.1.2** Jumlah Sekolah Menurut Tingkat Pendidikan di Kecamatan Peukan Bada, 2020/2021 dan 2021/2022  
**Tabel** *Number of Schools by Educational Level in Peukan Bada Subdistrict, 2020-2021 and 2021/2022*

| Tingkat Pendidikan<br><i>Educational Level</i>   | Negeri/Public |           | Swasta/Private |           | Jumlah/Total |           |
|--|---------------|-----------|----------------|-----------|--------------|-----------|
|  | 2020/2021     | 2021/2022 | 2020/2021      | 2021/2022 | 2020/2021    | 2021/2022 |
| (1)  | (2)           | (3)       | (4)            | (5)       | (6)          | (7)       |
| Taman Kanak-Kanak (TK) <sup>1</sup> / <i>Kindergarten</i> <sup>1</sup>                     | 1             | 1         | 8              | 9         | 9            | 10        |
| Raudatul Athfal (RA) <sup>2</sup>  | 3             | 2         | -              | -         | 3            | 2         |
| <i>Raudatul Athfal (RA)</i> <sup>2</sup>   |               |           |                |           |              |           |
| Sekolah Dasar (SD) <sup>1</sup><br><i>Elementary Schools</i> <sup>1</sup>                  | 8             | 8         | -              | -         | 8            | 8         |
| Madrasah Ibtidaiyah (MI) <sup>2</sup> / <i>Madrasah Ibtidaiyah (MI)</i> <sup>2</sup>       | 3             | 3         | -              | -         | 3            | 3         |
| Sekolah Menengah Pertama (SMP) <sup>1</sup> / <i>Junior High Schools</i> <sup>1</sup>      | 2             | 2         | -              | -         | 2            | 2         |
| Madrasah Tsanawiyah (MTs) <sup>2</sup> / <i>Madrasah Tsanawiyah (MTs)</i> <sup>2</sup>     | -             | -         | 2              | 2         | 2            | 2         |
| Sekolah Menengah Atas (SMA) <sup>1</sup> / <i>Senior High Schools</i> <sup>1</sup>         | 1             | 1         | -              | -         | 1            | 1         |
| Sekolah Menengah Kejuruan (SMK) <sup>1</sup> / <i>Vocational High Schools</i> <sup>1</sup> | -             | -         | -              | -         | -            | -         |
| Madrasah Aliyah (MA) <sup>2</sup><br><i>Madrasah Aliyah (MA)</i> <sup>2</sup>              | -             | -         | -              | -         | -            | -         |
| <b>Jumlah/ Total</b>   | <b>18</b>     | <b>18</b> | <b>10</b>      | <b>11</b> | <b>28</b>    | <b>28</b> |

Catatan/Note: <sup>3</sup> Seluruh Raudatul Athfal (RA) berstatus swasta/*All Raudatul Athfal (RA) are private*

Sumber/Source: <sup>1</sup> Kementerian Pendidikan, Kebudayaan, Riset, dan Teknologi, Sistem Data Pokok Pendidikan, data semester ganjil laporan sampai dengan 30 November 2021/*Ministry of Education, Culture, Research, and Technology, Basic Education Data System, odd semester report data up to 30 November 2021*

<sup>2</sup> Kementerian Agama, EMIS, data semester ganjil laporan sampai dengan 17 Februari 2022/*Ministry of Religious Affairs, EMIS, odd semester report data up to 17 February 2022*

**Tabel 4.1.3**  
**Tabel**

**Jumlah Guru Menurut Tingkat Pendidikan di Kecamatan Peukan Bada, 2020/2021 dan 2021/2022**  
*Number of Teachers by Educational Level in Peukan Bada Subdistrict, 2020-2021 and 2021/2022*

| Tingkat Pendidikan<br><i>Educational Level</i>   | Negeri/Public |            | Swasta/Private |           | Jumlah/Total |            |
|--|---------------|------------|----------------|-----------|--------------|------------|
|  | 2020/2021     | 2021/2022  | 2020/2021      | 2021/2022 | 2020/2021    | 2021/2022  |
| (1)  | (2)           | (3)        | (4)            | (5)       | (6)          | (7)        |
| Taman Kanak-Kanak<br>(TK) <sup>1</sup> / <i>Kindergarten</i> <sup>1</sup>                        | 8             | 9          | 50             | 48        | 58           | 57         |
| Raudatul Athfal<br>(RA) <sup>2</sup>   | -             | -          | 10             | 7         | 10           | 7          |
| <i>Raudatul Athfal (RA)</i> <sup>2</sup>   |               |            |                |           |              |            |
| Sekolah Dasar (SD) <sup>1</sup><br><i>Elementary Schools</i> <sup>1</sup>                        | 93            | 93         | -              | -         | 93           | 93         |
| Madrasah Ibtidaiyah<br>(MI) <sup>2</sup> / <i>Madrasah Ibtidaiyah (MI)</i> <sup>2</sup>          | 67            | 74         | -              | -         | 67           | 74         |
| Sekolah Menengah<br>Pertama (SMP) <sup>1</sup> / <i>Junior High Schools</i> <sup>1</sup>         | 52            | 51         | -              | -         | 52           | 51         |
| Madrasah Tsanawiyah<br>(MTs) <sup>2</sup> / <i>Madrasah Tsanawiyah (MTs)</i> <sup>2</sup>        | -             | -          | 14             | 14        | 14           | 14         |
| Sekolah Menengah<br>Atas (SMA) <sup>1</sup> / <i>Senior High Schools</i> <sup>1</sup>            | 42            | 37         | -              | -         | 42           | 37         |
| Sekolah Menengah<br>Kejuruan<br>(SMK) <sup>1</sup> / <i>Vocational High Schools</i> <sup>1</sup> | -             | -          | -              | -         | -            | -          |
| Madrasah Aliyah (MA) <sup>2</sup><br><i>Madrasah Aliyah (MA)</i> <sup>2</sup>                    | -             | -          | -              | -         | -            | -          |
| <b>Jumlah/ Total</b>   | <b>262</b>    | <b>264</b> | <b>74</b>      | <b>69</b> | <b>336</b>   | <b>333</b> |

*Sumber : Dinas Pendidikan dan Kebudayaan Kab. Aceh Besar*

**Tabel 4.1.4**  
**Tabel**

**Jumlah Murid Menurut Tingkat Pendidikan di Kecamatan Peukan Bada, 2020/2021 dan 2021/2022**  
*Number of Pupils by Educational Level in Peukan Bada Subdistrict, 2020-2021 and 2021/2022*

| Tingkat Pendidikan<br><i>Educational Level</i>   | Negeri/Public |              | Swasta/Private |            | Jumlah/Total |              |
|--|---------------|--------------|----------------|------------|--------------|--------------|
|  | 2020/2021     | 2021/2022    | 2020/2021      | 2021/2022  | 2020/2021    | 2021/2022    |
| (1)  | (2)           | (3)          | (4)            | (5)        | (6)          | (7)          |
| Taman Kanak-Kanak (TK) <sup>1</sup> /Kindergarten <sup>1</sup>                             | 51            | 59           | 401            | 445        | 452          | 504          |
| Raudatul Athfal (RA) <sup>2</sup><br><i>Raudatul Athfal (RA)</i> <sup>2</sup>              | -             | -            | 86             | 120        | 86           | 120          |
| Sekolah Dasar (SD) <sup>1</sup><br><i>Elementary Schools</i> <sup>1</sup>                  | 1.262         | 1.291        | -              | -          | 1.262        | 1.291        |
| Madrasah Ibtidaiyah (MI) <sup>2</sup> / <i>Madrasah Ibtidaiyah (MI)</i> <sup>2</sup>       | 1.047         | 1.059        | -              | -          | 1.047        | 1.059        |
| Sekolah Menengah Pertama (SMP) <sup>1</sup> / <i>Junior High Schools</i> <sup>1</sup>      | 761           | 755          | -              | -          | 761          | 755          |
| Madrasah Tsanawiyah (MTs) <sup>2</sup> / <i>Madrasah Tsanawiyah (MTs)</i> <sup>2</sup>     | -             | -            | 70             | 73         | 70           | 73           |
| Sekolah Menengah Atas (SMA) <sup>1</sup> / <i>Senior High Schools</i> <sup>1</sup>         | 354           | 358          | -              | -          | 354          | 358          |
| Sekolah Menengah Kejuruan (SMK) <sup>1</sup> / <i>Vocational High Schools</i> <sup>1</sup> | -             | -            | -              | -          | -            | -            |
| Madrasah Aliyah (MA) <sup>2</sup><br><i>Madrasah Aliyah (MA)</i> <sup>2</sup>              | -             | -            | 22             | 32         | 22           | 32           |
| <b>Jumlah/ Total</b>   | <b>3.475</b>  | <b>3.522</b> | <b>579</b>     | <b>670</b> | <b>4.054</b> | <b>4.192</b> |

*Sumber : Dinas Pendidikan dan Kebudayaan Kab. Aceh Besar*

## 4.2 KESEHATAN HEALTH

**Tabel 4.2.1** Banyaknya Desa/Kelurahan yang Memiliki Sarana Kesehatan Menurut Jenis Sarana Kesehatan di Kecamatan Peukan Bada, 2019-2021  
*Number of Village /Kelurahan Health Facilities by Type Health Facilities in Peukan Bada Subdistrict, 2019-2021*

| Desa/Kelurahan<br><i>Village/kelurahan</i>                                       | 2019      | 2020      | 2021      |
|--|-----------|-----------|-----------|
| (1)  | (2)       | (3)       | (4)       |
| Rumah Sakit<br><i>Hospital</i>   | -         | -         | -         |
| Rumah Sakit Bersalin<br><i>Maternity Hospital</i>                                | -         | -         | -         |
| Poliklinik/Balai Pengobatan<br><i>Polyclinic</i>                                 | 1         | 2         | 2         |
| Puskesmas Rawat Inap<br><i>Public Health Center with Inpatient Care</i>          | 2         | 2         | 2         |
| Puskesmas Tanpa Rawat Inap<br><i>Public Health Center without Inpatient Care</i> | 5         | 5         | 7         |
| Apotek<br><i>Pharmacy</i>  | 4         | 5         | 4         |
| <b>Peukan Bada</b>   | <b>12</b> | <b>14</b> | <b>15</b> |

*Sumber : Dinas Kesehatan Kab. Aceh Besar*

**Tabel 4.2.2** Banyaknya Warga Penderita Kekurangan Gizi Menurut Desa/kelurahan di Kecamatan Peukan Bada, 2021  
**Tabel** *Number of People with Malnutrition by Villages /Kelurahan in Peukan Bada Subdistrict, 2021*

| Desa/Kelurahan<br><i>Village/Kelurahan</i> | 2021 |
|--|------|
| (1)  | (2)  |
| 1. Beradeun                                | 0    |
| 2. Keuneueu                                | 0    |
| 3. Lampisang                               | 0    |
| 4. Rima Jeune                              | 0    |
| 5. Rima Keunerum                           | 0    |
| 6. Ajuen                                   | 0    |
| 7. Lam Hasan                               | 0    |
| 8. Payatieng                               | 0    |
| 9. Lamgeu-Eu                               | 0    |
| 10. Lam Rukam                              | 0    |
| 11. Gurah                                  | 0    |
| 12. Lam Isek                               | 0    |
| 13. Lam Keumok                             | 0    |
| 14. Lamlumpu                               | 0    |

Lanjutan Tabel 4.2.2

| Desa/Kelurahan<br>Village/Kelurahan | 2021     |
|-------------------------------------|----------|
| (1)                                 | (2)      |
| 15. Lam Teeh                        | 0        |
| 16. Baro                            | 0        |
| 17. Lam Manyang                     | 0        |
| 18. Lam Awee                        | 0        |
| 19. Meunasah Tuha                   | 0        |
| 20. Lam Teungoh                     | 0        |
| 21. Lam Tutui                       | 0        |
| 22. Lam Guron                       | 0        |
| 23. Lam Badeuk                      | 0        |
| 24. Lambaro Neujid                  | 0        |
| 25. Lam Pageu                       | 0        |
| 26. Pulo Bunta                      | 0        |
| <b>Peukan Bada</b>                  | <b>0</b> |

Catatan : -

Sumber : BPS, *Pendataan Potensi Desa (Podes) 2021/BPS-Statistics Indonesia, Village Potential Data Collecting 2021*



### 4.3 PERUMAHAN DAN LINGKUNGAN *HOUSING AND ENVIRONMENT*

**Tabel 4.3.1** Banyaknya Desa/Kelurahan Menurut Sumber Air Minum Sebagian Besar Keluarga di Kecamatan Peukan Bada, 2019-2021  
*Number of Village/Kelurahan by Drinking Water Source of Majority Family in Peukan Bada Subdistrict, 2019-2021*

| Sumber Air Minum<br><i>Source of Drinking Water</i>   | 2019 | 2020 | 2021      |
|---|------|------|-----------|
| (1)   | (2)  | (3)  | (4)       |
| Air Kemasan Bermerk/ <i>Branded Bottled Water</i>   | -    | -    | -         |
| Air Isi Ulang/ <i>Refil Water</i>   | -    | -    | 26        |
| Leding Dengan Meteran/ <i>Metered Piped Water</i>   | -    | -    | -         |
| Leding Tanpa Meteran/ <i>Non Metered Piped Water</i>  | -    | -    | -         |
| Sumur Bor atau Pompa/ <i>Artesian Well or Pumped Water</i>                                    | -    | -    | -         |
| Sumur/ <i>Well</i>  | -    | -    | -         |
| Mata Air/ <i>Spring</i>   | -    | -    | -         |
| Sungai/Danau/Kolam/Waduk/Situ/<br>Embung/Bendungan/ <i>River/Lake/Pond/<br/>Reservoir/Dam</i> | -    | -    | -         |
| Air Hujan/ <i>Rainwater</i>   | -    | -    | -         |
| Lainnya/ <i>Others</i>  | -    | -    | -         |
| <b>Peukan Bada</b>  | -    | -    | <b>26</b> |

*Sumber : BPS, Pendataan Potensi Desa (Podes) 2019–2021/BPS-Statistics Indonesia, Village Potential Data Collecting 2019–2021*

**Tabel 4.3.2** Banyaknya Keluarga Menurut Desa/Kelurahan dan jenis Pengguna Listrik di Kecamatan Peukan Bada, 2021  
*Number of Family by Village/Kelurahan and Type of Electricity Consumer in Peukan Bada Subdistrict, 2021*

| Desa/Kelurahan<br><i>Village/Kelurahan</i> | Pengguna Listrik<br><i>Electricity Consumer</i> |   |                         | Bukan<br>Pengguna<br>Listrik<br><i>Non<br/>Electricity<br/>Consumer</i> |
|--|---|---|-------------------------|---|
|  | PLN<br><i>State<br/>Electricity<br/>Company</i> | Non PLN<br><i>Non-State<br/>Electricity<br/>Company</i> | Jumlah/<br><i>Total</i> |   |
| (1)  | (2)   | (3)   | (4)                     | (5)   |
| 01. Beradeun                               | 120   | 0   | 120                     | 0   |
| 02. Keuneueu                               | 160   | 0   | 160                     | 0   |
| 03. Lampisang                              | 253   | 0   | 253                     | 0   |
| 04. Rima Jeune                             | 302   | 0   | 302                     | 0   |
| 05. Rima Keunerum                          | 230   | 0   | 230                     | 0   |
| 06. Ajuen                                  | 815   | 0   | 815                     | 0   |
| 07. Lam Hasan                              | 796   | 0   | 796                     | 0   |
| 08. Payatieng                              | 278   | 0   | 278                     | 0   |
| 09. Lamgeu-Eu                              | 450   | 0   | 450                     | 0   |
| 10. Lam Rukam                              | 145   | 0   | 145                     | 0   |
| 11. Gurah                                  | 177   | 0   | 177                     | 0   |
| 12. Lam Isek                               | 226   | 0   | 226                     | 0   |
| 13. Lam Keumok                             | 106   | 0   | 106                     | 0   |
| 14. Lamlumpu                               | 503   | 0   | 503                     | 0   |

Lanjutan Tabel 4.3.2

| Desa/Kelurahan<br><i>Village/Kelurahan</i> | Pegguna Listrik<br><i>Electricity Consumer</i>  |  |                         | Bukan<br>Pegguna<br>Listrik<br><i>Non<br/>Electricity<br/>Consumer</i> |
|--|---|--|-------------------------|--|
|  | PLN<br><i>State<br/>Electricity<br/>Company</i> | Non PLN<br><i>Non-<br/>State<br/>Electricity<br/>Company</i> | Jumlah/<br><i>Total</i> |  |
| (1)  | (2)   | (3)  | (4)                     | (5)  |
| 15. Lam Teeh                               | 285   | 0  | 285                     | 0  |
| 16. Baro                                   | 156   | 0  | 156                     | 0  |
| 17. Lam Manyang                            | 150   | 0  | 150                     | 0  |
| 18. Lam Awee                               | 106   | 0  | 106                     | 0  |
| 19. Meunasah Tuha                          | 210   | 0  | 210                     | 0  |
| 20. Lam Teungoh                            | 108   | 0  | 108                     | 0  |
| 21. Lam Tutui                              | 108   | 0  | 108                     | 0  |
| 22. Lam Guron                              | 68  | 0  | 68                      | 0  |
| 23. Lam Badeuk                             | 88  | 0  | 88                      | 0  |
| 24. Lambaro Neujid                         | 230   | 0  | 230                     | 0  |
| 25. Lam Pageu                              | 105   | 0  | 105                     | 0  |
| 26. Pulo Bunta                             | 285   | 0  | 285                     | 0  |
| <b>Peukan Bada</b>                         | <b>6.175</b>                                    | <b>0</b>   | <b>6.175</b>            | <b>0</b>   |

Sumber : BPS, *Pendataan Potensi Desa (Podes) 2021/BPS-Statistics Indonesia, Village Potential Data Collecting 2021*

**Tabel 4.3.3** Banyaknya Desa/Kelurahan Menurut Sumber Penerangan Jalan Utama Desa/Kelurahan di Kecamatan Peukan Bada, 2019-2021  
*Number of Village/Kelurahan by Source of Village/Kelurahan's main Street Illumination in Peukan Bada Subdistrict, 2019-2021*

| Sumber Penerangan Jalan Utama<br><i>Source of Main Street Illumination</i> | 2019 | 2020 | 2021 |
|--|------|------|------|
| (1)  | (2)  | (3)  | (4)  |
| Listrik Pemerintah/ <i>State Electricity</i>                               | n.a  | n.a  | 26   |
| Listrik Non Pemerintah/ <i>Non-State Electricity</i>                       | n.a  | n.a  | -    |
| Non Listrik/ <i>Non-Electric</i>   | n.a  | n.a  | 26   |

*Sumber : BPS, Pendataan Potensi Desa (Podes)2019–2021/BPS-Statistics Indonesia, Village Potential Data Collecting 2019–2021*

**Tabel 4.3.4** Banyaknya Desa/Kelurahan Menurut Penggunaan Fasilitas Tempat Buang Air Besar Sebagian Besar Keluarga di Kecamatan Peukan Bada, 2019-2021  
*Number of Village/Kelurahan by Toilet Facility Used by Majority Family in Peukan Bada Subdistrict, 2019-2021*

| Fasilitas Tempat Buang Air Besar<br><i>Source of Main Street Illumination</i> | 2019 | 2020 | 2021 |
|---|------|------|------|
| (1)   | (2)  | (3)  | (4)  |
| <b>Jamban/Toilet</b>  |      |      |      |
| Sendiri/ <i>Private</i>   | n.a  | n.a  | 26   |
| Bersama/ <i>Shared</i>  | n.a  | n.a  | -    |
| Umum/ <i>Public</i>   | n.a  | n.a  | -    |
| <b>Bukan Jamban/<i>Non-Toilet</i></b>   | n.a  | n.a  | -    |
| <b>Jumlah/<i>Total</i></b>  |      |      | 26   |

*Sumber : BPS, Pendataan Potensi Desa (Podes)2019–2021/BPS-Statistics Indonesia, Village Potential Data Collecting 2019–2021*

**Tabel 4.3.5** Banyaknya Desa/Kelurahan Menurut Jenis Bahan Bakar untuk Memasak yang Digunakan Sebagian Besar Keluarga di Kecamatan Peukan Bada, 2021  
*Number of Village/Kelurahan by Type Of Cooking Fuel Used by Majority Family in Peukan Bada Subdistrict, 2021*

| Jenis Bahan Bakar Untuk Memasak<br><i>Type of Cooking Fuel</i> | 2021      |
|--|-----------|
| (1)  | (2)       |
| Listrik/ <i>Electric</i>                                       | -         |
| Elpiji 5,5 kg/ <i>Blue Gas 5.5 kg-LPG</i>                      | -         |
| Elpiji 12 kg/ <i>12 kg-LPG</i>                                 | -         |
| Elpiji 3 kg/ <i>3 kg-LPG</i>                                   | 26        |
| Gas Kota/ <i>City Gas</i>                                      | -         |
| Biogas/ <i>Biogas</i>  | -         |
| Minyak Tanah/ <i>Kerosene</i>                                  | -         |
| Briket/ <i>Briquettes</i>                                      | -         |
| Arang/ <i>Charcoal</i>   | -         |
| Kayu Bakar/ <i>Firewood</i>                                    | -         |
| Lainnya/ <i>Others</i>   | -         |
| <b>Jumlah/Total</b>  | <b>26</b> |

*Sumber : BPS, Pendataan Potensi Desa (Podes)2019–2021/BPS-Statistics Indonesia, Village Potential Data Collecting 2019–2021*

#### 4.4 AGAMA DAN SOSIAL LAINNYA *RELIGION AND OTHER SOCIAL AFFAIRS*

**Tabel 4.4.1** Jumlah Tempat Peribadatan Menurut Desa/Kelurahan di Kecamatan Peukan Bada, 2021  
*Number of Worship Places by Villages/Kelurahan in Peukan Bada Subdistrict, 2021*

| Desa/Kelurahan<br><i>Village/Kelurahan</i> | Masjid<br>Mousqe | Musola<br>Pray<br>Room | Gereja<br>Protestan<br>Protestant<br>Church | Gereja<br>Katholik<br>Catholic<br>Church | Pura<br>Temple | Vihara |
|--|------------------|------------------------|---|--|----------------|--------|
| (1)  | (2)              | (3)                    | (4)   | (5)                                      | (6)            | (7)    |
| 1. Beradeun                                | 0                | 1                      | 0   | 0  | 0              | 0      |
| 2. Keuneueu                                | 0                | 1                      | 0   | 0  | 0              | 0      |
| 3. Lampisang                               | 1                | 1                      | 0   | 0  | 0              | 0      |
| 4. Rima Jeune                              | 0                | 2                      | 0   | 0  | 0              | 0      |
| 5. Rima<br>Keunerum                        | 0                | 1                      | 0   | 0  | 0              | 0      |
| 6. Ajuen                                   | 2                | 2                      | 0   | 0  | 0              | 0      |
| 7. Lam Hasan                               | 0                | 3                      | 0   | 0  | 0              | 0      |
| 8. Payatieng                               | 1                | 1                      | 0   | 0  | 0              | 0      |
| 9. Lamgeu-Eu                               | 1                | 3                      | 0   | 0  | 0              | 0      |
| 10. Lam Rukam                              | 0                | 1                      | 0   | 0  | 0              | 0      |
| 11. Gurah                                  | 0                | 1                      | 0   | 0  | 0              | 0      |
| 12. Lam Isek                               | 0                | 1                      | 0   | 0  | 0              | 0      |
| 13. Lam Keumok                             | 0                | 1                      | 0   | 0  | 0              | 0      |
| 14. Lamlumpu                               | 0                | 5                      | 0   | 0  | 0              | 0      |

Lanjutan Tabel 4.4.1

| Desa/Kelurahan<br><i>Village/Kelurahan</i> | Masjid<br>Mousqe | Musola<br>Pray<br>Room | Gereja<br>Protestan<br>Protestan<br>t Church | Gereja<br>Katholik<br>Catholic<br>Church | Pura<br>Temple | Vihara   |
|--|------------------|------------------------|--|--|----------------|----------|
| (1)  | (2)              | (3)                    | (4)  | (5)                                      | (6)            | (7)      |
| 15. Lam Teeh                               | 1                | 2                      | 0  | 0  | 0              | 0        |
| 16. Baro                                   | 0                | 1                      | 0  | 0  | 0              | 0        |
| 17. Lam Manyang                            | 0                | 1                      | 0  | 0  | 0              | 0        |
| 18. Lam Awee                               | 0                | 1                      | 0  | 0  | 0              | 0        |
| 19. Meunasah Tuha                          | 0                | 1                      | 0  | 0  | 0              | 0        |
| 20. Lam Teungoh                            | 0                | 1                      | 0  | 0  | 0              | 0        |
| 21. Lam Tutui                              | 1                | 1                      | 0  | 0  | 0              | 0        |
| 22. Lam Guron                              | 0                | 1                      | 0  | 0  | 0              | 0        |
| 23. Lam Badeuk                             | 0                | 1                      | 0  | 0  | 0              | 0        |
| 24. Lambaro<br>Neujid                      | 0                | 1                      | 0  | 0  | 0              | 0        |
| 25. Lam Pageu                              | 0                | 1                      | 0  | 0  | 0              | 0        |
| 26. Pulo Bunta                             | 1                | 2                      | 0  | 0  | 0              | 0        |
| <b>Peukan Bada</b>                         | <b>8</b>         | <b>38</b>              | <b>0</b>                                     | <b>0</b>                                 | <b>0</b>       | <b>0</b> |

Sumber : BPS, *Pendataan Potensi Desa (Podes) 2019–2021/BPS-Statistics Indonesia, Village Potential Data Collecting 2019–2021*



**Tabel 4.4.2** Banyaknya kejadian Bencana Alam menurut Desa/Kelurahan dan Jenis Bencana Alam di Kecamatan Peukan Bada, 2021

*Number of Natural Disaster Events by Villages/Kelurahan in Peukan Bada Subdistrict, 2021*

| Desa/Kelurahan<br><i>Village/Kelurahan</i> | Gempa Bumi<br><i>Earthquake</i> | Tsunami<br><i>Tsunami</i> | Gunung<br>Meletus<br><i>Volcanic<br/>Eruption</i> | Tanah<br>Longsor<br><i>Land<br/>Slide</i> |
|--|---------------------------------|---------------------------|---|---|
| (1)  | (2)                             | (3)                       | (4)   | (5)                                       |
| 1. Beradeun                                | 4                               | 0                         | 0   | 0   |
| 2. Keuneueu                                | 5                               | 0                         | 0   | 0   |
| 3. Lampisang                               | 5                               | 0                         | 0   | 0   |
| 4. Rima Jeune                              | 0                               | 0                         | 0   | 0   |
| 5. Rima<br>Keunerum                        | 0                               | 0                         | 0   | 0   |
| 6. Ajuen                                   | 8                               | 0                         | 0   | 0   |
| 7. Lam Hasan                               | 8                               | 0                         | 0   | 0   |
| 8. Payatieng                               | 0                               | 0                         | 0   | 0   |
| 9. Lamgeu-Eu                               | 5                               | 0                         | 0   | 0   |
| 10. Lam Rukam                              | 0                               | 0                         | 0   | 0   |
| 11. Gurah                                  | 8                               | 0                         | 0   | 0   |
| 12. Lam Isek                               | 5                               | 0                         | 0   | 0   |
| 13. Lam Keumok                             | 8                               | 0                         | 0   | 0   |
| 14. Lamlumpu                               | 8                               | 0                         | 0   | 0   |

Lanjutan Tabel 4.4.2/Contiued Table 4.4.2

| Desa/Kelurahan<br><i>Village/Kelurahan</i> | Gempa Bumi<br><i>Earthquake</i> | Tsunami<br><i>Tsunami</i> | Gunung Meletus<br><i>Volcanic Eruption</i> | Tanah Longsor<br><i>Land Slide</i> |
|--|---------------------------------|---------------------------|--|------------------------------------|
| (1)  | (2)                             | (3)                       | (4)  | (7)                                |
| 15. Lam Teeh                               | 8                               | 0                         | 0  | 0                                  |
| 16. Baro                                   | 0                               | 0                         | 0  | 0                                  |
| 17. Lam Manyang                            | 8                               | 0                         | 0  | 0                                  |
| 18. Lam Awee                               | 8                               | 0                         | 0  | 0                                  |
| 19. Meunasah Tuha                          | 8                               | 0                         | 0  | 0                                  |
| 20. Lam Teungoh                            | 8                               | 0                         | 0  | 0                                  |
| 21. Lam Tutui                              | 8                               | 0                         | 0  | 0                                  |
| 22. Lam Guron                              | 8                               | 0                         | 0  | 0                                  |
| 23. Lam Badeuk                             | 8                               | 0                         | 0  | 0                                  |
| 24. Lambaro<br>Neujid                      | 8                               | 0                         | 0  | 0                                  |
| 25. Lam Pageu                              | 8                               | 0                         | 0  | 0                                  |
| 26. Pulo Bunta                             | 8                               | 0                         | 0  | 0                                  |
| <b>Peukan Bada</b>                         | <b>152</b>                      | <b>0</b>                  | <b>0</b>                                   | <b>0</b>                           |

Lanjutan Tabel 4.4.2/Continued Table 4.4.2

| Desa/Kelurahan<br><i>Village/Kelurahan</i> | Banjir<br><i>Floods</i> | Banjir<br>Bandang<br><i>Flash Floods</i> | Kekeringan<br><i>Drought</i> | Kebakaran<br>Hutan<br>dan<br>Lahan<br><i>Forest<br/>and Land<br/>Fires</i> |
|--|-------------------------|--|------------------------------|--|
| (1)  | (2)                     | (3)                                      | (4)                          | (5)  |
| 1. Beradeun                                | 0                       | 0  | 0                            | 0  |
| 2. Keuneueu                                | 1                       | 0  | 0                            | 0  |
| 3. Lampisang                               | 0                       | 0  | 0                            | 0  |
| 4. Rima Jeune                              | 0                       | 0  | 0                            | 0  |
| 5. Rima<br>Keunerum                        | 0                       | 0  | 0                            | 0  |
| 6. Ajuen                                   | 1                       | 0  | 0                            | 0  |
| 7. Lam Hasan                               | 0                       | 0  | 0                            | 0  |
| 8. Payatieng                               | 0                       | 0  | 0                            | 0  |
| 9. Lamgeu-Eu                               | 0                       | 0  | 0                            | 0  |
| 10. Lam Rukam                              | 0                       | 0  | 0                            | 0  |
| 11. Gurah                                  | 0                       | 0  | 0                            | 0  |
| 12. Lam Isek                               | 0                       | 0  | 0                            | 0  |
| 13. Lam Keumok                             | 1                       | 0  | 0                            | 0  |
| 14. Lamlumpu                               | 0                       | 0  | 0                            | 0  |

| Desa/Kelurahan<br><i>Village/Kelurahan</i> | Banjir<br><i>Floods</i> | Banjir Bandang<br><i>Flash Floods</i> | Kekeringan<br><i>Drought</i> | Kebakaran Hutan<br>dan Lahan<br><i>Forestand Land<br/>Fires</i> |
|--|-------------------------|---------------------------------------|------------------------------|---|
| (1)  | (2)                     | (3)                                   | (4)                          | (7)   |
| 15. Lam Teeh                               | 0                       | 0                                     | 0                            | 0   |
| 16. Baro                                   | 0                       | 0                                     | 0                            | 0   |
| 17. Lam Manyang                            | 0                       | 0                                     | 0                            | 0   |
| 18. Lam Awee                               | 0                       | 0                                     | 0                            | 0   |
| 19. Meunasah Tuha                          | 0                       | 0                                     | 0                            | 0   |
| 20. Lam Teungoh                            | 0                       | 0                                     | 0                            | 0   |
| 21. Lam Tutui                              | 0                       | 0                                     | 0                            | 0   |
| 22. Lam Guron                              | 0                       | 0                                     | 0                            | 0   |
| 23. Lam Badeuk                             | 0                       | 0                                     | 0                            | 0   |
| 24. Lambaro<br>Neujid                      | 0                       | 0                                     | 0                            | 0   |
| 25. Lam Pageu                              | 0                       | 0                                     | 0                            | 0   |
| 26. Pulo Bunta                             | 0                       | 0                                     | 0                            | 0   |
| <b>Peukan Bada</b>                         | <b>3</b>                | <b>0</b>                              | <b>0</b>                     | <b>0</b>  |

Lanjutan Tabel 4.4.2/Continued Table 4.4.2

| Desa/Kelurahan<br><i>Village/Kelurahan</i> | Angin Puyuh/<br>Puting Beliung/<br>Topan<br>Tornado/Typhoon | Gelombang<br>Pasang<br><i>Tidal Wave</i> | Abrasi<br><i>Abrasion</i> |
|--|---|--|---------------------------|
| (1)  | (2)   | (3)                                      | (4)                       |
| 1. Beradeun                                | 0   | 0  | 0                         |
| 2. Keuneueu                                | 0   | 0  | 0                         |
| 3. Lampisang                               | 0   | 0  | 0                         |
| 4. Rima Jeune                              | 0   | 0  | 0                         |
| 5. Rima<br>Keunerum                        | 0   | 0  | 0                         |
| 6. Ajuen                                   | 0   | 0  | 0                         |
| 7. Lam Hasan                               | 0   | 0  | 0                         |
| 8. Payatieng                               | 0   | 0  | 0                         |
| 9. Lamgeu-Eu                               | 1   | 0  | 0                         |
| 10. Lam Rukam                              | 0   | 0  | 0                         |
| 11. Gurah                                  | 0   | 0  | 0                         |
| 12. Lam Isek                               | 0   | 0  | 0                         |
| 13. Lam Keumok                             | 0   | 0  | 0                         |
| 14. Lamlumpu                               | 0   | 0  | 0                         |

| Desa/Kelurahan<br><i>Village/Kelurahan</i> | Angin Puyuh/<br>Puting Beliung/<br>Topan<br>Tornado/Typhoon | Gelombang<br>Pasang<br>Tidal Wave | Abrasi<br><i>Abrasion</i> |
|--|---|-----------------------------------|---------------------------|
| (1)  | (2)   | (3)                               | (7)                       |
| 15. Lam Teeh                               | 0   | 0                                 | 0                         |
| 16. Baro                                   | 0   | 0                                 | 0                         |
| 17. Lam Manyang                            | 0   | 0                                 | 0                         |
| 18. Lam Awee                               | 0   | 0                                 | 0                         |
| 19. Meunasah Tuha                          | 0   | 0                                 | 0                         |
| 20. Lam Teungoh                            | 0   | 0                                 | 0                         |
| 21. Lam Tutui                              | 0   | 0                                 | 0                         |
| 22. Lam Guron                              | 0   | 0                                 | 0                         |
| 23. Lam Badeuk                             | 0   | 0                                 | 0                         |
| 24. Lambaro<br>Neujid                      | 0   | 0                                 | 0                         |
| 25. Lam Pageu                              | 0   | 0                                 | 0                         |
| 26. Pulo Bunta                             | 0   | 0                                 | 0                         |
| <b>Peukan Bada</b>                         | <b>1</b>  | <b>0</b>                          | <b>0</b>                  |

Sumber : BPS, Pendataan Potensi Desa (Podes) 2021/BPS-Statistics Indonesia, Village Potential Data Collecting 2021

**Tabel 4.4.3** Banyaknya Korban Jiwa Akibat Bencana Alam Menurut Desa/Kelurahan dan Jenis Bencana Alam di Kecamatan Peukan Bada, 2021

*Number of Fatalities Due to Natural Disaster by Villages/ Kelurahan in Peukan Bada Subdistrict, 2021*

| Desa/Kelurahan<br><i>Village/Kelurahan</i> | Gempa Bumi<br><i>Earthquake</i> | Tsunami<br><i>Tsunami</i> | Gunung<br>Meletus<br><i>Volcanic<br/>Eruption</i> | Tanah<br>Longsor<br><i>Land<br/>Slide</i> |
|--|---------------------------------|---------------------------|---|---|
| (1)  | (2)                             | (3)                       | (4)   | (5)                                       |
| 1. Beradeun                                | 0                               | 0                         | 0   | 0   |
| 2. Keuneueu                                | 0                               | 0                         | 0   | 0   |
| 3. Lampisang                               | 0                               | 0                         | 0   | 0   |
| 4. Rima Jeune                              | 0                               | 0                         | 0   | 0   |
| 5. Rima<br>Keunerum                        | 0                               | 0                         | 0   | 0   |
| 6. Ajuen                                   | 0                               | 0                         | 0   | 0   |
| 7. Lam Hasan                               | 0                               | 0                         | 0   | 0   |
| 8. Payatieng                               | 0                               | 0                         | 0   | 0   |
| 9. Lamgeu-Eu                               | 0                               | 0                         | 0   | 0   |
| 10. Lam Rukam                              | 0                               | 0                         | 0   | 0   |
| 11. Gurah                                  | 0                               | 0                         | 0   | 0   |
| 12. Lam Isek                               | 0                               | 0                         | 0   | 0   |
| 13. Lam Keumok                             | 0                               | 0                         | 0   | 0   |
| 14. Lamlumpu                               | 0                               | 0                         | 0   | 0   |

Lanjutan Tabel 4.4.3/Continued Table 4.4.3

| Desa/Kelurahan<br><i>Village/Kelurahan</i> | Gempa Bumi<br><i>Earthquake</i> | Tsunami<br><i>Tsunami</i> | Gunung Meletus<br><i>Volcanic Eruption</i> | Tanah Longsor<br><i>Land Slide</i> |
|--|---------------------------------|---------------------------|--|------------------------------------|
| (1)  | (2)                             | (3)                       | (4)  | (7)                                |
| 15. Lam Teeh                               | 0                               | 0                         | 0  | 0                                  |
| 16. Baro                                   | 0                               | 0                         | 0  | 0                                  |
| 17. Lam Manyang                            | 0                               | 0                         | 0  | 0                                  |
| 18. Lam Awee                               | 0                               | 0                         | 0  | 0                                  |
| 19. Meunasah Tuha                          | 0                               | 0                         | 0  | 0                                  |
| 20. Lam Teungoh                            | 0                               | 0                         | 0  | 0                                  |
| 21. Lam Tutui                              | 0                               | 0                         | 0  | 0                                  |
| 22. Lam Guron                              | 0                               | 0                         | 0  | 0                                  |
| 23. Lam Badeuk                             | 0                               | 0                         | 0  | 0                                  |
| 24. Lambaro<br>Neujid                      | 0                               | 0                         | 0  | 0                                  |
| 25. Lam Pageu                              | 0                               | 0                         | 0  | 0                                  |
| 26. Pulo Bunta                             | 0                               | 0                         | 0  | 0                                  |
| Peukan Bada                                | 0                               | 0                         | 0  | 0                                  |



Lanjutan Tabel 4.4.3/Continued Table 4.4.3

| Desa/Kelurahan<br><i>Village/Kelurahan</i> | Banjir<br><i>Floods</i> | Banjir<br>Bandang<br><i>Flash Floods</i> | Kekeringan<br><i>Drought</i> | Kebakaran<br>Hutan dan<br>Lahan<br><i>Forestand<br/>Land Fires</i> |
|--|-------------------------|--|------------------------------|--|
| (1)  | (2)                     | (3)                                      | (4)                          | (5)  |
| 1. Beradeun                                | 0                       | 0  | 0                            | 0  |
| 2. Keuneueu                                | 0                       | 0  | 0                            | 0  |
| 3. Lampisang                               | 0                       | 0  | 0                            | 0  |
| 4. Rima Jeune                              | 0                       | 0  | 0                            | 0  |
| 5. Rima<br>Keunerum                        | 0                       | 0  | 0                            | 0  |
| 6. Ajuen                                   | 0                       | 0  | 0                            | 0  |
| 7. Lam Hasan                               | 0                       | 0  | 0                            | 0  |
| 8. Payatieng                               | 0                       | 0  | 0                            | 0  |
| 9. Lamgeu-Eu                               | 0                       | 0  | 0                            | 0  |
| 10. Lam Rukam                              | 0                       | 0  | 0                            | 0  |
| 11. Gurah                                  | 0                       | 0  | 0                            | 0  |
| 12. Lam Isek                               | 0                       | 0  | 0                            | 0  |
| 13. Lam Keumok                             | 0                       | 0  | 0                            | 0  |
| 14. Lamlumpu                               | 0                       | 0  | 0                            | 0  |

| Desa/Kelurahan<br><i>Village/Kelurahan</i> | Banjir<br><i>Floods</i> | Banjir Bandang<br><i>Flash Floods</i> | Kekeringan<br><i>Drought</i> | Kebakaran<br>Hutan dan<br>Lahan<br><i>Forestand<br/>Land Fires</i> |
|--|-------------------------|---------------------------------------|------------------------------|--|
| (1)  | (2)                     | (3)                                   | (4)                          | (5)  |
| 15. Lam Teeh                               | 0                       | 0                                     | 0                            | 0  |
| 16. Baro                                   | 0                       | 0                                     | 0                            | 0  |
| 17. Lam Manyang                            | 0                       | 0                                     | 0                            | 0  |
| 18. Lam Awee                               | 0                       | 0                                     | 0                            | 0  |
| 19. Meunasah Tuha                          | 0                       | 0                                     | 0                            | 0  |
| 20. Lam Teungoh                            | 0                       | 0                                     | 0                            | 0  |
| 21. Lam Tutui                              | 0                       | 0                                     | 0                            | 0  |
| 22. Lam Guron                              | 0                       | 0                                     | 0                            | 0  |
| 23. Lam Badeuk                             | 0                       | 0                                     | 0                            | 0  |
| 24. Lambaro<br>Neujid                      | 0                       | 0                                     | 0                            | 0  |
| 25. Lam Pageu                              | 0                       | 0                                     | 0                            | 0  |
| 26. Pulo Bunta                             | 0                       | 0                                     | 0                            | 0  |
| Peukan Bada                                | 0                       | 0                                     | 0                            | 0  |

Lanjutan Tabel 4.4.3/*Continued Table 4.4.3*

| Desa/Kelurahan<br><i>Village/Kelurahan</i> | Angin Puyuh/<br>Puting Beliung/<br>Topan<br><i>Tornado/Typhoon</i> | Gelombang<br>Pasang<br><i>Tidal Wave</i> | Abrasi<br><i>Abrasion</i> |
|--|--|--|---------------------------|
| (1)  | (2)  | (3)                                      | (4)                       |
| 1. Beradeun                                | 0  | 0  | 0                         |
| 2. Keuneueu                                | 0  | 0  | 0                         |
| 3. Lampisang                               | 0  | 0  | 0                         |
| 4. Rima Jeune                              | 0  | 0  | 0                         |
| 5. Rima<br>Keunerum                        | 0  | 0  | 0                         |
| 6. Ajuen                                   | 0  | 0  | 0                         |
| 7. Lam Hasan                               | 0  | 0  | 0                         |
| 8. Payatieng                               | 0  | 0  | 0                         |
| 9. Lamgeu-Eu                               | 0  | 0  | 0                         |
| 10. Lam Rukam                              | 0  | 0  | 0                         |
| 11. Gurah                                  | 0  | 0  | 0                         |
| 12. Lam Isek                               | 0  | 0  | 0                         |
| 13. Lam Keumok                             | 0  | 0  | 0                         |
| 14. Lamlumpu                               | 0  | 0  | 0                         |

| Desa/Kelurahan<br><i>Village/Kelurahan</i> | Angin Puyuh/<br>Puting Beliung/<br>Topan<br><i>Tornado/Typhoon</i> | Gelombang<br>Pasang<br><i>Tidal Wave</i> | Abrasi<br><i>Abrasion</i> |
|--|--|--|---------------------------|
| (1)  | (2)  | (3)                                      | (4)                       |
| 15. Lam Teeh                               | 0  | 0  | 0                         |
| 16. Baro                                   | 0  | 0  | 0                         |
| 17. Lam Manyang                            | 0  | 0  | 0                         |
| 18. Lam Awee                               | 0  | 0  | 0                         |
| 19. Meunasah Tuha                          | 0  | 0  | 0                         |
| 20. Lam Teungoh                            | 0  | 0  | 0                         |
| 21. Lam Tutui                              | 0  | 0  | 0                         |
| 22. Lam Guron                              | 0  | 0  | 0                         |
| 23. Lam Badeuk                             | 0  | 0  | 0                         |
| 24. Lambaro<br>Neujid                      | 0  | 0  | 0                         |
| 25. Lam Pageu                              | 0  | 0  | 0                         |
| 26. Pulo Bunta                             | 0  | 0  | 0                         |
| Peukan Bada                                | 0  | 0  | 0                         |

Catatan : -

Sumber : BPS, *Pendataan Potensi Desa (Podes) 2019–2021/BPS-Statistics Indonesia, Village Potential Data Collecting 2019–2021*

**Tabel 4.4.4 Keberadaan Fasilitas/Upaya Antisipasi/ Mitigasi Bencana Alam Menurut Desa/Kelurahan di Kecamatan Peukan Bada, 2021**

*Number of Fatalities/Efforts for Anticipation/Mitigation of Natural Disasters by Villages/ Kelurahan in Peukan Bada Subdistrict, 2021*

| Desa/Kelurahan<br><i>Village/Kelurahan</i> | Sistem Peringatan Dini<br>Bencana Alam<br><i>Natural Disaster Early<br/>Warning System</i> | Sistem<br>peringatan Dini<br>Khusus <i>Tsunami</i><br><i>Early Warning<br/>System</i> | Perlengkapan<br>Keselamatan<br><i>Safety<br/>Equipment</i> |
|--|--|---|--|
| (1)  | (2)  | (3)   | (4)  |
| 1. Beradeun                                | -  | -   | -  |
| 2. Keuneueu                                | -  | -   | -  |
| 3. Lampisang                               | -  | -   | -  |
| 4. Rima Jeune                              | -  | -   | -  |
| 5. Rima<br>Keunerum                        | -  | -   | -  |
| 6. Ajuen                                   | -  | -   | -  |
| 7. Lam Hasan                               | -  | -   | -  |
| 8. Payatieng                               | Ada  | -   | -  |
| 9. Lamgeu-Eu                               | -  | -   | -  |
| 10. Lam Rukam                              | -  | -   | -  |
| 11. Gurah                                  | -  | -   | Ada  |
| 12. Lam Isek                               | -  | -   | Ada  |
| 13. Lam Keumok                             | -  | -   | Ada  |
| 14. Lamlumpu                               | -  | -   | Ada  |

| Desa/Kelurahan<br><i>Village/Kelurahan</i> | Sistem Peringatan Dini<br>Bencana Alam<br><i>Natural Disaster<br/>Early Warning System</i> | Sistem peringatan<br>Dini Khusus<br><i>Tsunami Early<br/>Warning System</i> | Perlengkapan<br>Keselamatan<br><i>Safety<br/>Equipment</i> |
|--|--|---|--|
| (1)  | (2)  | (3)   | (4)  |
| 15. Lam Teeh                               | -  | -   | Ada  |
| 16. Baro                                   | -  | -   | -  |
| 17. Lam Manyang                            | -  | -   | -  |
| 18. Lam Awee                               | -  | -   | -  |
| 19. Meunasah Tuha                          | -  | -   | -  |
| 20. Lam Teungoh                            | -  | -   | -  |
| 21. Lam Tutui                              | -  | -   | -  |
| 22. Lam Guron                              | -  | -   | -  |
| 23. Lam Badeuk                             | -  | -   | -  |
| 24. Lambaro<br>Neujid                      | -  | -   | -  |
| 25. Lam Pageu                              | -  | -   | -  |
| 26. Pulo Bunta                             | -  | -   | -  |
| Peukan Bada                                | 1  | 0   | 5  |

Lanjutan Tabel 4.4.4/*Continued Table 4.4.4*

| Desa/Kelurahan<br><i>Village/Kelurahan</i> | Rambu-Rambu dan Jalur<br>Evakuasi Bencana<br><i>Sign and Evacuation</i> | Pembatan, Perawatan, atau<br>Normalisasi: Sungai,<br>Kanal, Tanggul, Parit, dll<br><i>Manufacture, Maintenance,<br/>or Normalization, Rivers,<br/>Canal, Embankment, etc</i> |
|--|---|--|
| (1)  | (2)   | (3)  |
| 1. Beradeun                                | Ada   | Ada  |
| 2. Keuneueu                                | -   | Ada  |
| 3. Lampisang                               | Ada   | Ada  |
| 4. Rima Jeune                              | Ada   | -  |
| 5. Rima<br>Keunerum                        | -   | -  |
| 6. Ajuen                                   | -   | -  |
| 7. Lam Hasan                               | Ada   | -  |
| 8. Payatieng                               | Ada   | -  |
| 9. Lamgeu-Eu                               | Ada   | Ada  |
| 10. Lam Rukam                              | Ada   | Ada  |
| 11. Gurah                                  | Ada   | -  |
| 12. Lam Isek                               | Ada   | -  |
| 13. Lam Keumok                             | Ada   | Ada  |
| 14. Lamlumpu                               | Ada   | -  |

| Desa/Kelurahan<br><i>Village/Kelurahan</i> | Rambu-Rambu dan Jalur<br>Evakuasi Bencana<br><i>Sign and Evacuation</i> | Pembatan, Perawatan, atau<br>Normalisasi: Sungai, Kanal,<br>Tanggul, Parit, dll<br><i>Manufacture,<br/>Maintenance, or<br/>Normalization, Rivers,<br/>Canal, Embankment, etc</i> |
|--|---|--|
| (1)  | (2)   | (3)  |
| 15. Lam Teeh                               | Ada   | -  |
| 16. Baro                                   | Ada   | Ada  |
| 17. Lam Manyang                            | Ada   | -  |
| 18. Lam Awee                               | -   | -  |
| 19. Meunasah Tuha                          | Ada   | -  |
| 20. Lam Teungoh                            | Ada   | -  |
| 21. Lam Tutui                              | Ada   | -  |
| 22. Lam Guron                              | Ada   | -  |
| 23. Lam Badeuk                             | Ada   | -  |
| 24. Lambaro Neujid                         | Ada   | -  |
| 25. Lam Pageu                              | Ada   | Ada  |
| 26. Pulo Bunta                             | Ada   | -  |
| Peukan Bada                                | 22  | 8  |

Sumber : BPS, *Pendataan Potensi Desa (Podes) 2021/BPS-Statistics Indonesia, Village Potential Data Collecting 2021*



**Tabel 4.4.5** Banyaknya Desa/Kelurahan yang Memiliki Kelompok Kegiatan Olahraga Menurut Jenis Olahraga dan Ketersediaan Fasilitas/Lapangan Olahraga di Kecamatan Peukan Bada, 2021  
*Number of Villages/Kelurahan Having Sport Activities Group by Type of Sport and Availability of Sport Facilities/Facilities in Peukan Bada Subdistrict, 2021*


| Jenis Olahraga<br><i>Type of Sport</i>              | Kondisi fasilitas/Lapangan Olahraga<br><i>Condition of Sport Facilities/Fields</i> |              |             | Tidak Ada Fasilitas<br><i>No Sport Facilities/Fields</i> |
|---|--|--------------|-------------|--|
|   | Baik   | Rusak Sedang | Rusak parah |  |
| (1)   | (2)  | (3)          | (4)         | (5)  |
| Sepak Bola/ <i>Soccer</i>                           | 7  | 1            | 1           | 17   |
| Bola Voli/ <i>Volley Ball</i>                       | 15   | 0            | 1           | 10   |
| Bulu Tangkis/ <i>Badminton</i>                      | 1  | 0            | 0           | 25   |
| Bola Basket/ <i>Basket Ball</i>                     | 0  | 0            | 0           | 26   |
| Tenis Lapangan/ <i>Court Tennis</i>                 | 0  | 0            | 0           | 26   |
| Tenis Meja/ <i>Table Tennis</i>                     | 1  | 0            | 0           | 25   |
| Futsal/ <i>Futsal</i>                               | 0  | 1            | 0           | 25   |
| Renang/ <i>Swimming</i>                             | 0  | 0            | 0           | 26   |
| Bela Diri/ <i>Martial Arts</i>                      | 0  | 0            | 0           | 26   |
| Bilyard/ <i>Billiards</i>                           | 0  | 0            | 0           | 26   |
| Fitnes, Aerobik, dll/ <i>Fitness, Aerobics, etc</i> | 0  | 0            | 0           | 26   |
| Lainnya/ <i>Others</i>                              | 0  | 0            | 0           | 26   |

*Sumber : BPS, Pendataan Potensi Desa (Podes) 2021/BPS-Statistics Indonesia, Village Potential Data Collecting 2021*



# BAB V

# PERTANIAN



<http://acehbesarkab.bps.go.id>



### **5.1 Luas Tanam, Luas Panen, dan Rata-Rata Produksi Per Hektar Menurut Jenis Padi di Kecamatan Peukan Bada Tahun 2021**

Tanaman bahan makanan di Kecamatan Peukan Bada meliputi tanaman padi (padi sawah dan padi ladang). Pertanian di Kecamatan Peukan Bada lebih didominasi oleh padi sawah. Tercatat pada tahun 2022 padi sawah memiliki luas tanam 675 ha, dan luas panen 685 ha, dengan hasil produksi 3.390 ton.

### **5.2 Luas Tanam, Luas Panen Dan Produksi Per Hektar Menurut Jenis Tanaman di Kecamatan Peukan Bada Tahun 2021**

Jenis tanaman palawija/sayuran terdiri dari tanaman kacang hijau, jagung, kedelai, kacang tanah, ubi kayu, kangkung, dan ubi jalar. Dengan hasil produksi paling banyak adalah jagung sebesar 12 ton.

## 5.1 PERTANIAN/AGRIKULTURE

**Tabel 5.1** Luas Panen Tanaman Sayuran dan Buah-Buahan Semusim Menurut Jenis Tanaman di Kecamatan Peukan Bada (ha), 2018-2021  
*Harvested Area of Seasonal Vegetables and Fruits by Kind of Plant in Peukan Bada Subdistrict(ha), 2018-2021*

| Jenis Tanaman<br><i>Kind Of Plants</i>   | 2018 | 2019 | 2020      | 2021      |
|--|------|------|-----------|-----------|
| (1)                                      | (2)  | (3)  | (4)       | (5)       |
| <b>Sayuran/Vegetables:</b>               | -    | -    | <b>66</b> | <b>11</b> |
| Bawang Merah/ <i>Shallots</i>            | -    | -    | 18        | -         |
| Cabai Besar/ <i>Chili/Big Chili</i>      | -    | -    | 8         | 4         |
| Cabai Rawit/ <i>Chili/Cayenne Pepper</i> | -    | -    | 5         | 3         |
| Kentang/ <i>Potato</i>                   | -    | -    | -         | -         |
| Kubis/ <i>Cabbage</i>                    | -    | -    | -         | -         |
| Tomat/ <i>Tomato</i>                     | -    | -    | 6         | -         |
| Bawang Putih/ <i>Garlic</i>              | -    | -    | -         | -         |
| Bayam/ <i>Spinach</i>                    | -    | -    | 15        | 2         |
| Kacang Panjang/ <i>Long Beans</i>        | -    | -    | 14        | 2         |
| <b>Buah-Buahan/Fruits:</b>               | -    | -    | -         | -         |
| Semangka/ <i>Water Melon</i>             | -    | -    | -         | -         |
| Terung/ <i>Eggplant</i>                  | -    | -    | -         | -         |
| Melon/ <i>Melon</i>                      | -    | -    | -         | -         |

Sumber : BPS, Statistik Pertanian Hortikultura SPH-SBS

**Tabel 5.2**      **Produksi Tanaman Sayuran dan Buah-Buahan Semusim Menurut Jenis Tanaman di Kecamatan Peukan Bada (kuintal), 2018-2021**  
*Production of Seasonal Vegetables and Fruits by Kind of Plant in Peukan Bada Subdistrict (quintal), 2018-2021*

| Jenis Tanaman<br><i>Kind Of Plants</i>   | 2018 | 2019 | 2020         | 2021         |
|--|------|------|--------------|--------------|
| (1)                                      | (2)  | (3)  | (4)          | (5)          |
| <b>Sayuran/Vegetables:</b>               | -    | -    | <b>4.270</b> | <b>1.755</b> |
| Bawang Merah/ <i>Shallots</i>            | -    | -    | 1.360        | 430          |
| Cabai Besar/ <i>Chili/Big Chili</i>      | -    | -    | 680          | 430          |
| Cabai Rawit/ <i>Chili/Cayenne Pepper</i> | -    | -    | 430          | 50           |
| Kentang/ <i>Potato</i>                   | -    | -    | -            | -            |
| Kubis/ <i>Cabbage</i>                    | -    | -    | -            | -            |
| Tomat/ <i>Tomato</i>                     | -    | -    | 410          | -            |
| Bawang Putih/ <i>Garlic</i>              | -    | -    | -            | -            |
| Bayam/ <i>Spinach</i>                    | -    | -    | 410          | 800          |
| Kacang Panjang/ <i>Long Beans</i>        | -    | -    | 980          | 45           |
|  | -    | -    | -            | -            |
| <b>Buah-Buahan/Fruits:</b>               | -    | -    | -            | -            |
| Semangka/ <i>Water Melon</i>             | -    | -    | -            | -            |
| Terung/ <i>Eggplant</i>                  | -    | -    | -            | -            |
| Melon/ <i>Melon</i>                      | -    | -    | -            | -            |

Sumber : BPS, Statistik Pertanian Hortikultura SPH-SBS

**Tabel 5.3** Luas Panen Tanaman Biofarmaka Menurut Jenis Tanaman di Kecamatan Peukan Bada (m<sup>2</sup>), 2018-2021  
**Tabel** *Harvested Area of Medicinal Plants by Kind of Plant in Peukan Bada Subdistrict (m<sup>2</sup>), 2018-2021*

| Jenis Tanaman<br><i>Kind Of Plants</i> | 2018 | 2019 | 2020 | 2021  |
|--|------|------|------|-------|
| (1)                                    | (2)  | (3)  | (4)  | (5)   |
| Jahe/ <i>Ginjer</i> :                  | -    | -    | -    | 500   |
| Laos/ <i>Lengkuas Galanga</i>          | -    | -    | -    | -     |
| Kunyit/ <i>Tumeric</i>                 | -    | -    | -    | 1.500 |
| Kencur/ <i>East Indian Galangal</i>    | -    | -    | -    | -     |

Sumber : BPS, Statistik Pertanian Hortikultura SPH-SBS



**Tabel 5.4**      **Produksi Tanaman Biofarmaka Menurut Jenis Tanaman di Kecamatan Peukan Bada (m<sup>2</sup>), 2018-2021**  
**Tabel**            ***Production of Medicinal Plants by Kind of Plant in Peukan Bada Subdistrict (m<sup>2</sup>), 2018-2021***

| Jenis Tanaman<br><i>Kind Of Plants</i> | 2018 | 2019 | 2020 | 2021  |
|--|------|------|------|-------|
| (1)                                    | (2)  | (3)  | (4)  | (5)   |
| Jahe/ <i>Ginjer</i> :                  | -    | -    | -    | 6.000 |
| Laos/ <i>Lengkuas Galanga</i>          | -    | -    | -    | -     |
| Kunyit/ <i>Tumeric</i>                 | -    | -    | -    | 7.500 |
| Kencur/ <i>East Indian Galangal</i>    | -    | -    | -    | -     |

*Sumber : BPS, Statistik Pertanian Hortikultura SPH-SBS*

**Tabel 5.5** Luas Panen Tanaman Hias Menurut Jenis Tanaman di Kecamatan Peukan Bada ( $m^2$ ), 2018-2021  
**Tabel** *Harvested Area of Ornamental Plants by Kind of Plant in Peukan Bada Subdistrict ( $m^2$ ), 2018-2021*

| Jenis Tanaman<br><i>Kind Of Plants</i> | 2018 | 2019 | 2020 | 2021 |
|--|------|------|------|------|
| (1)                                    | (2)  | (3)  | (4)  | (5)  |
| Angrek/ <i>Orchid</i> :                | -    | -    | -    | -    |
| Krisan/ <i>Chrysantherum</i>           | -    | -    | -    | -    |
| Mawar/ <i>Rose</i>                     | -    | -    | -    | -    |
| Sedap Malam/ <i>Tuberose</i>           | -    | -    | -    | -    |

Sumber : BPS, Statistik Pertanian Hortikultura SPH-SBS

**Tabel 5.5**      **Produksi Tanaman Hias Menurut Jenis Tanaman di**  
**Tabel**            **Kecamatan Peukan Bada (m<sup>2</sup>), 2018-2021**  
*Production of Ornamental Plants by Kind of Plant in*  
*Peukan Bada Subdistrict (m<sup>2</sup>), 2018-2021*

| Jenis Tanaman<br><i>Kind Of Plants</i> | 2018 | 2019 | 2020 | 2021 |
|--|------|------|------|------|
| (1)                                    | (2)  | (3)  | (4)  | (5)  |
| Anggrek/ <i>Orchid</i> :               | -    | -    | -    | -    |
| Krisan/ <i>Chrysanterum</i>            | -    | -    | -    | -    |
| Mawar/ <i>Rose</i>                     | -    | -    | -    | -    |
| Sedap Malam/ <i>Tuberose</i>           | -    | -    | -    | -    |

Sumber : BPS, Statistik Pertanian Hortikultura SPH-SBS

**Tabel 5.6**      **Produksi Buah-Buahan Menurut Jenis Tanaman di**  
**Tabel**            **Kecamatan Peukan Bada (kuintal), 2018-2021**  
*Production of Annual Fruits by Kind of Plant in Peukan*  
*Bada Subdistrict (quintal), 2018-2021*

| Jenis Tanaman<br><i>Kind Of Plants</i> | 2018 | 2019 | 2020 | 2021  |
|--|------|------|------|-------|
| (1)                                    | (2)  | (3)  | (4)  | (5)   |
| <b>Buah-Buahan/Fruits:</b>             | -    | -    |      |       |
| Mangga/ <i>Mango</i>                   | -    | -    | 115  | -     |
| Durian/ <i>Durian</i>                  | -    | -    | 9    | -     |
| Jeruk<br>Siam/ <i>Orange/Tangerine</i> | -    | -    | -    | -     |
| Pisang/ <i>Banana</i>                  | -    | -    | 350  | 1.750 |
| Pepaya/ <i>Papaya</i>                  | -    | -    | 251  | 150   |
| Salak/ <i>Snakefruit</i>               | -    | -    | -    | -     |
| Rambutan/ <i>Rambutan</i>              | -    | -    | -    | -     |
| Melinjo/ <i>Gnetum</i>                 | -    | -    | -    | -     |

Sumber : BPS, Statistik Pertanian Hortikultura SPH-SBS

**BAB VI**

**PERHUBUNGAN &**

**KOMUNIKASI**



<https://www.bps.go.id>



**6.1 Jenis Permukaan Jalan Utama Antar Gampong dalam Kecamatan Peukan Bada Tahun 2022**

Pada tahun 2022 ini jalan utama di 28 gampong dalam Kecamatan Peukan Bada sudah bisa dilalui kendaraan roda 4 dengan jenis permukaan jalan sudah teraspal.

**6.2 Jenis Penerangan Jalan Utama Antar Gampong dalam Kecamatan Peukan Bada Tahun 2022**

Sebanyak 26 gampong jalan utama di Kecamatan Peukan Bada sudah ada penerangan jalan yang diusahakan pemerintah.

**6.3 Sarana Komunikasi yang dapat digunakan dalam Kecamatan Peukan Bada Tahun 2022**

Penduduk di 26 gampong Kecamatan Peukan Bada sudah menggunakan sarana komunikasi telepon/HP.

---

## 6.1 PARIWISATA TOURISM

**Tabel 6.1.1** Jumlah Sarana Akomodasi Menurut Desa/Kelurahan dan Jenis Akomodasi di Kecamatan Peukan Bada, 2021  
*Number of Accomodation Facillities by Villages/ Kelurahan and Type of Accomodation in Peukan Bada Subdistrict, 2021*

| Desa/Kelurahan<br><i>Village/Kelurahan</i> | Hotel<br><i>Hotel</i> | Penginapan<br><i>Inn</i> |
|--|-----------------------|--------------------------|
| (1)  | (2)                   | (3)                      |
| 1. Beradeun                                | -                     | -                        |
| 2. Keuneueu                                | -                     | -                        |
| 3. Lampisang                               | -                     | -                        |
| 4. Rima Jeune                              | -                     | -                        |
| 5. Rima Keunerum                           | -                     | -                        |
| 6. Ajuen                                   | -                     | 2                        |
| 7. Lam Hasan                               | -                     | -                        |
| 8. Payatieng                               | -                     | -                        |
| 9. Langeu-Eu                               | -                     | -                        |
| 10. Lam Rukam                              | -                     | -                        |
| 11. Gurah                                  | -                     | -                        |
| 12. Lam Isek                               | -                     | -                        |
| 13. Lam Keumok                             | -                     | -                        |
| 14. Lamlumpu                               | -                     | -                        |



| Desa/Kelurahan<br><i>Village/Kelurahan</i> | Hotel<br><i>Hotel</i> | Penginapan<br><i>Inn</i> |
|--|-----------------------|--------------------------|
| (1)  | (2)                   | (3)                      |
| 15. Lam Teeh                               | -                     | -                        |
| 16. Baro                                   | -                     | -                        |
| 17. Lam Manyang                            | -                     | -                        |
| 18. Lam Awee                               | -                     | -                        |
| 19. Meunasah Tuha                          | -                     | -                        |
| 20. Lam Teungoh                            | -                     | -                        |
| 21. Lam Tutui                              | -                     | -                        |
| 22. Lam Guron                              | -                     | -                        |
| 23. Lam Badeuk                             | -                     | -                        |
| 24. Lambaro Neujid                         | -                     | -                        |
| 25. Lam Pageu                              | -                     | -                        |
| 26. Pulo Bunta                             | -                     | -                        |
| <b>Peukan Bada</b>                         | -                     | <b>2</b>                 |

*Sumber : BPS, Pendataan Potensi Desa (Podes) 2021/BPS-Statistics Indonesia, Village Potential Data Collecting 2021*

## 6.2 TRANSPORTASI *TRANSPORTATION*

**Tabel 6.2.1** Prasarana dan Sarana Transportasi Antar Desa/Kelurahan Menurut Desa/Kelurahan di Kecamatan Peukan Bada, 2021  
*Inter-Villages/Kelurahan Transportation Infrastructure and Facilities by Villages/ Kelurahan in Peukan Bada Subdistrict, 2021*

| Desa/Kelurahan<br><i>Village/Kelurahan</i> | Jenis Prasarana<br>Transportasi<br><i>Type of Transportation<br/>Infrastructure</i> | Keberangkatan Angkutan<br>Umum<br><i>Availability of Public<br/>Transportation</i> |
|--|---|--|
| (1)  | (2)   | (3)  |
| 1. Beradeun                                | Darat   | Ada, dengan trayek tetap   |
| 2. Keuneueu                                | Darat   | ada, tanpa trayek tetap  |
| 3. Lampisang                               | Darat   | Ada, dengan trayek tetap   |
| 4. Rima Jeune                              | Darat   | Ada, dengan trayek tetap   |
| 5. Rima Keunerum                           | Darat   | Tidak ada angkutan umum  |
| 6. Ajuen                                   | Darat   | Ada, dengan trayek tetap   |
| 7. Lam Hasan                               | Darat   | Tidak ada angkutan umum  |
| 8. Payatieng                               | Darat   | Tidak ada angkutan umum  |
| 9. Lamgeu-Eu                               | Darat   | Tidak ada angkutan umum  |
| 10. Lam Rukam                              | Darat   | Tidak ada angkutan umum  |
| 11. Gurah                                  | Darat   | Tidak ada angkutan umum  |
| 12. Lam Isek                               | Darat   | Tidak ada angkutan umum  |
| 13. Lam Keumok                             | Darat   | Tidak ada angkutan umum  |
| 14. Lamlumpu                               | Darat   | Tidak ada angkutan umum  |

| Desa/Kelurahan<br><i>Village/Kelurahan</i> | Jenis Prasarana<br>Transportasi<br><i>Type of Transportaion<br/>Infrastructure</i> | Keberangkatan Angkutan<br>Umum<br><i>Availability of Public<br/>Transportation</i> |
|--|--|--|
| (1)  | (2)  | (3)  |
| 15. Lam Teeh                               | Darat  | Tidak ada angkutan umum  |
| 16. Baro                                   | Darat  | Tidak ada angkutan umum  |
| 17. Lam Manyang                            | Darat  | Tidak ada angkutan umum  |
| 18. Lam Awee                               | Darat  | Tidak ada angkutan umum  |
| 19. Meunasah Tuha                          | Darat  | Tidak ada angkutan umum  |
| 20. Lam Teungoh                            | Darat  | Tidak ada angkutan umum  |
| 21. Lam Tutui                              | Darat  | Tidak ada angkutan umum  |
| 22. Lam Guron                              | Darat  | Tidak ada angkutan umum  |
| 23. Lam Badeuk                             | Darat  | Tidak ada angkutan umum  |
| 24. Lambaro Neujid                         | Darat  | Tidak ada angkutan umum  |
| 25. Lam Pageu                              | Darat  | Tidak ada angkutan umum  |
| 26. Pulo Bunta                             | Darat  | Tidak ada angkutan umum  |

Lanjutan Tabel 6.2.1/*Continued Table 6.2.1*

| Desa/Kelurahan<br><i>Village/Kelurahan</i> | Jenis Permukaan Jalan<br>Darat Terluas<br><i>Type of The Widest Road<br/>Surface</i> | Dapat dilalui kendaraan<br>Bermotor roda 4 atau lebih<br><i>Passable by Vehide with 4<br/>or more Wheels</i> |
|--|--|--|
| (1)  | (2)  | (3)  |
| 1. Beradeun                                | Aspal/Beton  | Sepanjang Tahun  |
| 2. Keuneueu                                | Aspal/Beton  | Sepanjang Tahun  |
| 3. Lampisang                               | Aspal/Beton  | Sepanjang Tahun  |
| 4. Rima Jeune                              | Aspal/Beton  | Sepanjang Tahun  |
| 5. Rima Keunerum                           | Aspal/Beton  | Sepanjang Tahun  |
| 6. Ajuen                                   | Aspal/Beton  | Sepanjang Tahun  |
| 7. Lam Hasan                               | Aspal/Beton  | Sepanjang Tahun  |
| 8. Payatieng                               | Aspal/Beton  | Sepanjang Tahun  |
| 9. Lamgeu-Eu                               | Aspal/Beton  | Sepanjang Tahun  |
| 10. Lam Rukam                              | Aspal/Beton  | Sepanjang Tahun  |
| 11. Gurah                                  | Aspal/Beton  | Sepanjang Tahun  |
| 12. Lam Isek                               | Aspal/Beton  | Sepanjang Tahun  |
| 13. Lam Keumok                             | Aspal/Beton  | Sepanjang Tahun  |
| 14. Lamlumpu                               | Aspal/Beton  | Sepanjang Tahun  |

| Desa/Kelurahan<br><i>Village/Kelurahan</i> | Jenis Permukaan Jalan<br>Darat Terluas<br><i>Type of The Widest<br/>Road Surface</i> | Dapat dilalui<br>kendaraan Bermotor<br>Roda 4 atau Lebih<br><i>Passable by Vehicle<br/>with 4 or more<br/>Wheels</i> |
|--|--|--|
| (1)  | (2)  | (3)  |
| 15. Lam Teeh                               | Aspal/Beton  | Sepanjang Tahun  |
| 16. Baro                                   | Aspal/Beton  | Sepanjang Tahun  |
| 17. Lam Manyang                            | Aspal/Beton  | Sepanjang Tahun  |
| 18. Lam Awee                               | Aspal/Beton  | Sepanjang Tahun  |
| 19. Meunasah Tuha                          | Aspal/Beton  | Sepanjang Tahun  |
| 20. Lam Teungoh                            | Aspal/Beton  | Sepanjang Tahun  |
| 21. Lam Tutui                              | Aspal/Beton  | Sepanjang Tahun  |
| 22. Lam Guron                              | Aspal/Beton  | Sepanjang Tahun  |
| 23. Lam Badeuk                             | Aspal/Beton  | Sepanjang Tahun  |
| 24. Lambaro Neujid                         | Aspal/Beton  | Sepanjang Tahun  |
| 25. Lam Pageu                              | Aspal/Beton  | Sepanjang Tahun  |
| 26. Pulo Bunta                             | Aspal/Beton  | Sepanjang Tahun  |

*Sumber : BPS, Pendataan Potensi Desa (Podes 2021/BPS-Statistics Indonesia,  
Village Potential Data Collecting 2021*

## 6.3 KOMUNIKASI *COMUNICATION*

**Tabel 6.3.1 Keberadaaan Kantor Pos/Pos Pembantu/Rumah Pos, Pos Keliling dan Perusahaan/Agen Jasa Ekspedisi Swasta Menurut Desa/Kelurahan di Kecamatan Peukan Bada, 2021**  
*Number of Post Office/Subsidiary of Post Office, Mobile Portal Service, Private Expedition Service Company by Villages/ Kelurahan in Peukan Bada Subdistrict, 2021*

| Desa/Kelurahan<br><i>Village/Kelurahan</i> | Kantor Pos/Pos Pembantu/Rumah Pos<br><i>Post Office/Subsidiary of Post Office</i> | Pos Keliling<br><i>Mobile Portal Service</i> | Perusahaan/Agen Jasa Ekspedisi Swasta<br><i>Private Expedition Service Company</i> |
|--|---|--|--|
| (1)  | (2)   | (3)  | (4)  |
| 1. Beradeun                                | Tidak Ada   | Tidak Ada                                    | Tidak Ada  |
| 2. Keuneueu                                | Tidak Ada   | Tidak Ada                                    | Tidak Ada  |
| 3. Lampisang                               | Tidak Ada   | Tidak Ada                                    | Tidak Ada  |
| 4. Rima Jeune                              | Tidak Ada   | Tidak Ada                                    | Tidak Ada  |
| 5. Rima Keunerum                           | Tidak Ada   | Tidak Ada                                    | Tidak Ada  |
| 6. Ajuen                                   | Tidak Ada   | Tidak Ada                                    | Tidak Ada  |
| 7. Lam Hasan                               | Ada   | Tidak Ada                                    | Tidak Ada  |
| 8. Payatieng                               | Tidak Ada   | Tidak Ada                                    | Tidak Ada  |
| 9. Lamgeu-Eu                               | Tidak Ada   | Tidak Ada                                    | Tidak Ada  |
| 10. Lam Rukam                              | Tidak Ada   | Tidak Ada                                    | Tidak Ada  |
| 11. Gurah                                  | Tidak Ada   | Tidak Ada                                    | Tidak Ada  |
| 12. Lam Isek                               | Tidak Ada   | Tidak Ada                                    | Tidak Ada  |
| 13. Lam Keumok                             | Tidak Ada   | Tidak Ada                                    | Tidak Ada  |
| 14. Lamlumpu                               | Tidak Ada   | Tidak Ada                                    | Tidak Ada  |

15. Umong Seuribee                      Tidak Ada                      Tidak Ada                      Tidak Ada

| Desa/Kelurahan<br><i>Village/Kelurahan</i> | Kantor Pos/Pos<br>Pembantu/Rumah Pos<br><i>Post Office/Subsidiary of<br/>Post Office</i> | Pos Keliling<br>Mobile Portal<br>Service | Perusahaan/Agensi<br>Jasa Ekspedisi<br>Swasta<br><i>Private<br/>Expedition<br/>Service<br/>Company</i> |
|--|--|--|--|
| (1)  | (2)  | (3)                                      | (4)  |
| 16. Lam Teeh                               | Tidak Ada  | Tidak Ada                                | Tidak Ada  |
| 17. Baro                                   | Tidak Ada  | Tidak Ada                                | Tidak Ada  |
| 18. Lam Manyang                            | Tidak Ada  | Tidak Ada                                | Tidak Ada  |
| 19. Lam Awee                               | Tidak Ada  | Tidak Ada                                | Tidak Ada  |
| 20. Meunasah Tuha                          | Tidak Ada  | Tidak Ada                                | Tidak Ada  |
| 21. Lam Teungoh                            | Tidak Ada  | Tidak Ada                                | Tidak Ada  |
| 22. Lam Tutui                              | Tidak Ada  | Tidak Ada                                | Tidak Ada  |
| 23. Lam Guron                              | Tidak Ada  | Tidak Ada                                | Tidak Ada  |
| 24. Lam Badeuk                             | Tidak Ada  | Tidak Ada                                | Tidak Ada  |
| 25. Lambaro Neujid                         | Tidak Ada  | Tidak Ada                                | Tidak Ada  |
| 26. Lam Pageu                              | Tidak Ada  | Tidak Ada                                | Tidak Ada  |
| 27. Pulo Bunta                             | Tidak Ada  | Tidak Ada                                | Tidak Ada  |

*Sumber : BPS, Pendataan Potensi Desa (Podes) 2019–2021/BPS-Statistics Indonesia, Village Potential Data Collecting 2019–2021*

**Tabel 6.3.2** Jumlah Menara Telepon Seluler dan Operator Layanan Komunikasi telepon Seluler Menurut Desa/Kelurahan di Kecamatan Peukan Bada, 2021  
*Number of Base Transceiver Station (BTS) and Cellular Phone Communication Service Operators by Villages/ Kelurahan in Peukan Bada Subdistrict, 2021*

| Desa/Kelurahan<br><i>Village/Kelurahan</i> | Jumlah Menara Telepon Selular<br><i>Number of Base Trnaseiver Station (BTS)</i> | Jumlah Operator Layanan Komunikasi Telepon Seluler<br><i>Cellular Phone Communication Service Operators</i> |
|--|---|---|
| (1)  | (2)   | (3)   |
| 1. Beradeun                                | 1   | 4   |
| 2. Keuneueu                                | 1   | 5   |
| 3. Lampisang                               | 0   | 5   |
| 4. Rima Jeune                              | 0   | 5   |
| 5. Rima Keunerum                           | 1   | 5   |
| 6. Ajuen                                   | 3   | 5   |
| 7. Lam Hasan                               | 1   | 5   |
| 8. Payatieng                               | 4   | 4   |
| 9. Lamgeu-Eu                               | 2   | 5   |
| 10. Lam Rukam                              | 1   | 5   |
| 11. Gurah                                  | 0   | 4   |
| 12. Lam Isek                               | 1   | 4   |
| 13. Lam Keumok                             | 1   | 4   |
| 14. Lamlumpu                               | 1   | 4   |



| Desa/Kelurahan<br><i>Village/Kelurahan</i> | Jumlah Menara Telepon<br>Selular<br><i>Number of Base<br/>Trnasceiver Station (BTS)</i> | Jumlah Operator Layanan<br>Komunikasi Telepon Seluler<br><i>Cellular Phone Communication<br/>Service Operators</i> |
|--|---|--|
| (1)  | (2)   | (3)  |
| 15. Lam Teeh                               | 1   | 4  |
| 16. Baro                                   | 0   | 5  |
| 17. Lam Manyang                            | 0   | 5  |
| 18. Lam Awee                               | 0   | 4  |
| 19. Meunasah Tuha                          | 1   | 4  |
| 20. Lam Teungoh                            | 1   | 2  |
| 21. Lam Tutui                              | 2   | 5  |
| 22. Lam Guron                              | 0   | 2  |
| 23. Lam Badeuk                             | 0   | 3  |
| 24. Lambaro Neujid                         | 1   | 2  |
| 25. Lam Pageu                              | 1   | 3  |
| 26. Pulo Bunta                             | 1   | 4  |
| <b>Peukan Bada</b>                         | <b>25</b>   | <b>5</b>   |

*Sumber : BPS, Pendataan Potensi Desa (Podes) 2021/BPS-Statistics Indonesia,  
Village Potential Data Collecting 2021*

**Tabel 6.3.3** Kekuatan Sinyal Telepon Seluler dan Jenis Sinyal Internet  
**Tabel** telepon Seluler Menurut Desa/Kelurahan di Kecamatan  
**Peukan Bada, 2021**  
*The Strenght of Celular Phone Signal by Villages/  
 Kelurahan in Peukan Bada Subdistrict, 2021*

| Desa/Kelurahan<br><i>Village/Kelurahan</i> | Kekuatan Sinyal Telepon<br>Seluler<br><i>The Strenght of Celular<br/>Phone Signal</i> | Jenis Sinyal Internet<br>Telepon Seluer<br><i>Type of Celular Phone<br/>Signal</i> |
|--|---|--|
| (1)  | (2)   | (3)  |
| 1. Beradeun                                | Sinyal Kuat   | 4G/LTE   |
| 2. Keuneueu                                | Sinyal Kuat   | 4G/LTE   |
| 3. Lampisang                               | Sinyal Kuat   | 4G/LTE   |
| 4. Rima Jeune                              | Sinyal Kuat   | 4G/LTE   |
| 5. Rima Keunerum                           | Sinyal Kuat   | 4G/LTE   |
| 6. Ajuen                                   | Sinyal Sangat Kuat  | 4G/LTE   |
| 7. Lam Hasan                               | Sinyal Kuat   | 4G/LTE   |
| 8. Payatieng                               | Sinyal Kuat   | 4G/LTE   |
| 9. Lamgeu-Eu                               | Sinyal Kuat   | 4G/LTE   |
| 10. Lam Rukam                              | Sinyal Kuat   | 4G/LTE   |
| 11. Gurah                                  | Sinyal Kuat   | 4G/LTE   |
| 12. Lam Isek                               | Sinyal Kuat   | 4G/LTE   |
| 13. Lam Keumok                             | Sinyal Kuat   | 4G/LTE   |
| 14. Lamlumpu                               | Sinyal Kuat   | 4G/LTE   |

| Desa/Kelurahan<br><i>Village/Kelurahan</i> | Kekuatan Sinyal Telepon Seluler<br><i>The Strenght of Celular Phone<br/>Signal</i> | Jenis Sinyal Iternet Telepon<br>Seluler<br><i>Type of Celular Phone<br/>Signal</i> |
|--|--|--|
| (1)  | (2)  | (3)  |
| 15. Lam Teeh                               | Sinyal Kuat  | 4G/LTE   |
| 16. Baro                                   | Sinyal Kuat  | 4G/LTE   |
| 17. Lam Manyang                            | Sinyal Sangat Kuat   | 4G/LTE   |
| 18. Lam Awee                               | Sinyal Sangat Kuat   | 4G/LTE   |
| 19. Meunasah Tuha                          | Sinyal Sangat Kuat   | 4G/LTE   |
| 20. Lam Teungoh                            | Sinyal Sangat Kuat   | 4G/LTE   |
| 21. Lam Tutui                              | Sinyal Sangat Kuat   | 4G/LTE   |
| 22. Lam Guron                              | Sinyal Kuat  | 4G/LTE   |
| 23. Lam Badeuk                             | Sinyal Sangat Kuat   | 4G/LTE   |
| 24. Lambaro Neujid                         | Sinyal Kuat  | 4G/LTE   |
| 25. Lam Pageu                              | Sinyal Kuat  | 4G/LTE   |
| 26. Pulo Bunta                             | Sinyal Kuat  | 4G/LTE   |

*Sumber : BPS, Pendataan Potensi Desa (Podes) 2021/BPS-Statistics Indonesia,  
Village Potential Data Collecting 2021*



**BAB VII**

**PEREKONOMIAN**





### **7.1 Banyaknya Sarana Perekonomian Menurut Jenis Fasilitasnya di Kecamatan Peukan Bada Tahun 2021**

Berdasarkan data yang diperoleh di Kecamatan Peukan Bada terdapat beberapa sarana perekonomian yaitu kelompok pertokoan ada 14.

<https://acehbesarkab.bps.go.id>

## 7.1 TRANSPORTASI TRANSPORTATION

**Tabel 7.1.1** Banyaknya Sarana Lembaga Keuangan Bank Menurut  
Tabel Desa/Kelurahan dan Jenis Bank di Kecamatan Peukan  
Bada, 2021  
*Number of Bank by Villages/ Kelurahan and Type of  
Bank in Peukan Bada Subdistrict, 2021*

| Desa/Kelurahan<br><i>Village/Kelurahan</i> | Bank Umum<br>Pemerintah<br><i>Government<br/>Bank</i> | Bank Umum<br>Swasta<br><i>Private Bank</i> | Bank Pekreditan<br>Rakyat (BPR)<br><i>Rural Bank</i> |
|--|---|--|--|
| (1)  | (2)   | (3)  | (4)  |
| 1. Beradeun                                | 0   | 0  | 0  |
| 2. Keuneueu                                | 0   | 0  | 0  |
| 3. Lampisang                               | 0   | 0  | 0  |
| 4. Rima Jeune                              | 0   | 0  | 0  |
| 5. Rima Keunerum                           | 0   | 0  | 0  |
| 6. Ajuen                                   | 1   | 0  | 1  |
| 7. Lam Hasan                               | 0   | 0  | 0  |
| 8. Payatieng                               | 0   | 0  | 0  |
| 9. Lamgeu-Eu                               | 0   | 0  | 0  |
| 10. Lam Rukam                              | 0   | 0  | 0  |
| 11. Gurah                                  | 0   | 0  | 0  |
| 12. Lam Isek                               | 0   | 0  | 0  |
| 13. Lam Keumok                             | 0   | 0  | 0  |
| 14. Lamlumpu                               | 0   | 0  | 0  |



| Desa/Kelurahan<br><i>Village/Kelurahan</i> | Bank Umum<br>Pemerintah<br><i>Government<br/>Bank</i> | Bank Umum<br>Swasta<br><i>Private Bank</i> | Bank<br>Pekreditan<br>Rakyat<br>(BPR)<br><i>Rural Bank</i> |
|--|---|--|--|
| (1)  | (2)   | (3)  | (4)  |
| 15. Lam Teeh                               | 0   | 0  | 0  |
| 16. Baro                                   | 0   | 0  | 0  |
| 17. Lam Manyang                            | 0   | 0  | 0  |
| 18. Lam Awee                               | 0   | 0  | 0  |
| 19. Meunasah Tuha                          | 0   | 0  | 0  |
| 20. Lam Teungoh                            | 0   | 0  | 0  |
| 21. Lam Tutui                              | 0   | 0  | 0  |
| 22. Lam Guron                              | 0   | 0  | 0  |
| 23. Lam Badeuk                             | 0   | 0  | 0  |
| 24. Lambaro Neujid                         | 0   | 0  | 0  |
| 25. Lam Pageu                              | 0   | 0  | 0  |
| 26. Pulo Bunta                             | 0   | 0  | 0  |
| Peukan Bada                                | 1   | 0  | 1  |

*Sumber : BPS, Pendataan Potensi Desa (Podes) 2021/BPS-Statistics Indonesia, Village Potential Data Collecting 2021*

**Tabel 7.2**      **Banyaknya Koperasi Aktif Menurut Desa/Kelurahan dan**  
**Tabel**            **Jenis Koperasi di Kecamatan Peukan Bada, 2021**  
*Number of Cooperative by Villages/ Kelurahan and*  
*Type of Cooperative in Peukan Bada Subdistrict,*  
*2021*

| Desa/Kelurahan<br><i>Village/Kelurahan</i> | Koperasi Unit Desa<br>(KUD)<br><i>Village Cooperative</i> | Koperasi Industri Kecil<br>dan Kerajinan Rakyat<br>(Kopinkra)<br><i>Small Indutry and Citizen<br/>Handicarfri Cooperative</i> |
|--|---|---|
| (1)  | (2)   | (3)   |
| 1. Beradeun                                | 0   | 0   |
| 2. Keuneueu                                | 0   | 0   |
| 3. Lampisang                               | 0   | 0   |
| 4. Rima Jeune                              | 0   | 0   |
| 5. Rima Keunerum                           | 0   | 0   |
| 6. Ajuen                                   | 0   | 0   |
| 7. Lam Hasan                               | 1   | 0   |
| 8. Payatieng                               | 1   | 0   |
| 9. Lamgeu-Eu                               | 1   | 0   |
| 10. Lam Rukam                              | 0   | 0   |
| 11. Gurah                                  | 0   | 0   |
| 12. Lam Isek                               | 0   | 0   |
| 13. Lam Keumok                             | 1   | 0   |
| 14. Lamlumpu                               | 0   | 0   |

| Desa/Kelurahan<br><i>Village/Kelurahan</i> | Koperasi Unit Desa<br>(KUD)<br><i>Village Cooperative</i> | Koperasi Industri<br>Kecil dan Kerajinan<br>Rakyat (Kopinkra)<br><i>Small Industry and<br/>Citizen Handicraft<br/>Cooperative</i> |
|--|---|---|
| (1)  | (2)   | (3)   |
| 15. Lam Teeh                               | 0   | 0   |
| 16. Baro                                   | 0   | 0   |
| 17. Lam Manyang                            | 0   | 0   |
| 18. Lam Awee                               | 0   | 0   |
| 19. Meunasah Tuha                          | 0   | 0   |
| 20. Lam Teungoh                            | 0   | 0   |
| 21. Lam Tutui                              | 0   | 0   |
| 22. Lam Guron                              | 0   | 0   |
| 23. Lam Badeuk                             | 0   | 0   |
| 24. Lambaro Neujid                         | 0   | 0   |
| 25. Lam Pageu                              | 0   | 0   |
| 26. Pulo Bunta                             | 0   | 0   |
| Peukan Bada                                | 4   | 0   |

*Sumber : BPS, Pendataan Potensi Desa (Podes) 2021/BPS-Statistics Indonesia, Village Potential Data Collecting 2021*

Lanjutan Tabel 7.2/*Contiued Table 7.2*

| Desa/Kelurahan<br><i>Village/Kelurahan</i> | Koperasi Simpan Pinjam<br>(Kospin)<br><i>Saving and Loan Cooperative</i> | Koperasi Lainnya<br><i>Other Cooperative</i> |
|--|--|--|
| (1)  | (2)  | (3)  |
| 1. Beradeun                                |  |  |
| 2. Keuneueu                                | 0  | 0  |
| 3. Lampisang                               | 0  | 0  |
| 4. Rima Jeune                              | 0  | 0  |
| 5. Rima Keunerum                           | 0  | 0  |
| 6. Ajuen                                   | 0  | 0  |
| 7. Lam Hasan                               | 0  | 0  |
| 8. Payatieng                               | 0  | 0  |
| 9. Lamgeu-Eu                               | 0  | 0  |
| 10. Lam Rukam                              | 0  | 0  |
| 11. Gurah                                  | 0  | 0  |
| 12. Lam Isek                               | 0  | 0  |
| 13. Lam Keumok                             | 0  | 0  |
| 14. Lamlumpu                               | 1  | 0  |
|  | 0  | 0  |

| Desa/Kelurahan<br><i>Village/Kelurahan</i> | Koperasi Simpan Pinjam<br>(Kospin)<br><i>Saving and Loan Cooperative</i> | Koperasi<br>Lainnya<br><i>Other<br/>Cooperative</i> |
|--|--|---|
| (1)  | (2)  | (3)   |
| 15. Lam Teeh                               | 0  | 0   |
| 16. Baro                                   | 0  | 0   |
| 17. Lam Manyang                            | 0  | 0   |
| 18. Lam Awee                               | 0  | 0   |
| 19. Meunasah Tuha                          | 0  | 0   |
| 20. Lam Teungoh                            | 0  | 0   |
| 21. Lam Tutui                              | 0  | 0   |
| 22. Lam Guron                              | 0  | 0   |
| 23. Lam Badeuk                             | 0  | 0   |
| 24. Lambaro Neujid                         | 0  | 0   |
| 25. Lam Pageu                              | 0  | 0   |
| 26. Pulo Bunta                             | 0  | 0   |
| Peukan Bada                                | 1  | 0   |

*Sumber : BPS, Pendataan Potensi Desa (Podes) 2021/BPS-Statistics Indonesia, Village Potential Data Collecting 2021*

**Tabel 6.2.1** Banyaknya Sarana Perdagangan Menurut Desa/Kelurahan dan Jenis Sarana Perdagangan di Kecamatan Peukan Bada, 2021

*Number of Trade Facilities by Villages/Kelurahan and Type of Trade Facilities in Peukan Bada Subdistrict, 2021*

| Desa/Kelurahan<br><i>Village/Kelurahan</i> | Kelompok<br>Pertokoan<br><i>Shopping<br/>Complexs</i> | Pasar dengan<br>Bangunan<br>Permanen<br><i>Markets in<br/>Permanent<br/>Building</i> | Pasar dengan<br>Bangunan Semi<br>Permanen<br><i>Market in Semi<br/>Permanent<br/>Building</i> |
|--|---|--|---|
| (1)  | (2)   | (3)  | (4)   |
| 1. Beradeun                                | 0   | 0  | 0   |
| 2. Keuneueu                                | 0   | 0  | 0   |
| 3. Lampisang                               | 0   | 0  | 1   |
| 4. Rima Jeune                              | 0   | 0  | 0   |
| 5. Rima Keunerum                           | 0   | 0  | 0   |
| 6. Ajuen                                   | 10  | 0  | 2   |
| 7. Lam Hasan                               | 0   | 0  | 0   |
| 8. Payatieng                               | 1   | 0  | 0   |
| 9. Lamgeu-Eu                               | 1   | 0  | 0   |
| 10. Lam Rukam                              | 0   | 0  | 0   |
| 11. Gurah                                  | 0   | 0  | 0   |
| 12. Lam Isek                               | 0   | 0  | 0   |
| 13. Lam Keumok                             | 0   | 0  | 0   |
| 14. Lamlumpu                               | 2   | 0  | 0   |

| Desa/Kelurahan<br><i>Village/Kelurahan</i> | Kelompok<br>Pertokoan<br><i>Shopping<br/>Complexes</i> | Pasar dengan<br>Bangunan<br>Permanen<br><i>Markets in<br/>Permanent<br/>Building</i> | Pasar dengan<br>Bangunan<br>Semi<br>Permanen<br><i>Market in<br/>Semi<br/>Permanent<br/>Building</i> |
|--|--|--|--|
| (1)  | (2)  | (3)  | (4)  |
| 15. Lam Teeh                               | 0  | 0  | 0  |
| 16. Baro                                   | 0  | 0  | 0  |
| 17. Lam Manyang                            | 0  | 0  | 0  |
| 18. Lam Awee                               | 0  | 0  | 0  |
| 19. Meunasah Tuha                          | 0  | 0  | 0  |
| 20. Lam Teungoh                            | 0  | 0  | 0  |
| 21. Lam Tutui                              | 0  | 0  | 0  |
| 22. Lam Guron                              | 0  | 0  | 0  |
| 23. Lam Badeuk                             | 0  | 0  | 0  |
| 24. Lambaro Neujid                         | 0  | 0  | 0  |
| 25. Lam Pageu                              | 0  | 0  | 0  |
| 26. Pulo Bunta                             | 0  | 0  | 0  |
| <b>Peukan Bada</b>                         | <b>14</b>  | <b>0</b>   | <b>3</b>   |

*Sumber : BPS, Pendataan Potensi Desa (Podes) 2021/BPS-Statistics Indonesia, Village Potential Data Collecting 2021*

Lanjutan Tabel 7.3/*Continued Table 7.3*

| <i>Desa/Kelurahan<br/>Village/Kelurahan</i> | <i>Pasar tanpa<br/>Bangunan<br/>Market without<br/>Permanent<br/>Building</i> | <i>Mini Market/Swalayan/<br/>Supermarket<br/>Mini<br/>Market/Swalayan/Super<br/>market</i> | <i>Restoran/<br/>Rumah<br/>Makan<br/>Restoran/<br/>Food Stall</i> |
|---|---|--|---|
| (1)   | (2)   | (3)  | (4)   |
| 1. Beradeun                                 | 0   | 1  | 0   |
| 2. Keuneueu                                 | 0   | 0  | 0   |
| 3. Lampisang                                | 0   | 0  | 0   |
| 4. Rima Jeune                               | 0   | 0  | 0   |
| 5. Rima Keunerum                            | 0   | 0  | 0   |
| 6. Ajuen                                    | 0   | 0  | 10  |
| 7. Lam Hasan                                | 0   | 13   | 0   |
| 8. Payatieng                                | 0   | 0  | 0   |
| 9. Lamgeu-Eu                                | 0   | 0  | 0   |
| 10. Lam Rukam                               | 0   | 0  | 0   |
| 11. Gurah                                   | 0   | 0  | 0   |
| 12. Lam Isek                                | 0   | 0  | 0   |
| 13. Lam Keumok                              | 0   | 0  | 0   |
| 14. Lamlumpu                                | 0   | 0  | 0   |



| Desa/Kelurahan<br><i>Village/Kelurahan</i> | Pasar tanpa<br>Bangunan<br><i>Market without<br/>Permanent<br/>Building</i> | Mini<br>Market/Swalaya<br>n/ Supemarket<br><i>Mini<br/>Market/Swalaya<br/>n/Supermarket</i> | Restoran/<br>Rumah<br>Makan<br><i>Restoran/<br/>Food Stall</i> |
|--|---|---|--|
| (1)  | (2)   | (3)   | (4)  |
| 15. Lam Teeh                               | 0   | 0   | 0  |
| 16. Baro                                   | 0   | 0   | 0  |
| 17. Lam Manyang                            | 0   | 0   | 0  |
| 18. Lam Awee                               | 0   | 0   | 0  |
| 19. Meunasah Tuha                          | 0   | 0   | 0  |
| 20. Lam Teungoh                            | 0   | 0   | 0  |
| 21. Lam Tutui                              | 0   | 1   | 0  |
| 22. Lam Guron                              | 0   | 0   | 0  |
| 23. Lam Badeuk                             | 0   | 0   | 0  |
| 24. Lambaro Neujid                         | 0   | 0   | 0  |
| 25. Lam Pageu                              | 0   | 0   | 0  |
| 26. Pulo Bunta                             | 0   | 0   | 0  |
| <b>Peukan Bada</b>                         | <b>0</b>  | <b>15</b>   | <b>10</b>  |

*Catatan : -*

*Sumber : BPS, Pendataan Potensi Desa (Podes) 2021/BPS-Statistics Indonesia, Village Potential Data Collecting 2021*

**ST 2023**

**SENSUS PERTANIAN**

**BerAKHLAK**

Berorientasi Pelayanan Akuntabel Kompeten  
Harmonis Loyal Adaptif Kolaboratif

# DATA

## MENCERDASKAN BANGSA



**BPS KABUPATEN ACEH BESAR**

Jl. Jenderal Sudirman No. 7 Kota Jantho 23911

Telp./Fax: (0651) 921777 email: [bps1108@bps.go.id](mailto:bps1108@bps.go.id)

website: [acehbesarkab.bps.go.id](http://acehbesarkab.bps.go.id)