

KABUPATEN BADUNG
DALAM INFOGRAFIS

2018



**BADAN PUSAT STATISTIK
KABUPATEN BADUNG**

<http://badungkab.bps.go.id>

KABUPATEN BADUNG
DALAM INFOGRAFIS

2018



<https://badungkab.bps.go.id>

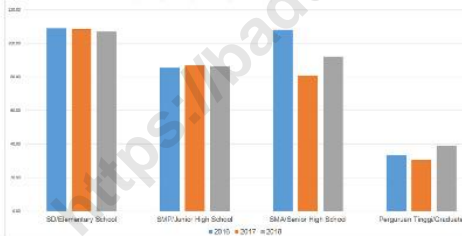


ANGKA PARTISIPASI KABUPATEN BADUNG

APS merupakan indikator dasar yang digunakan untuk melihat akses penduduk pada fasilitas pendidikan khususnya bagi penduduk usia sekolah.



ANGKA PARTISIPASI KASAR
MENURUT JENJANG PENDIDIKAN



APK merupakan indikator yang paling sederhana untuk mengukur daya serap penduduk usia sekolah di masing-masing jenjang pendidikan.

Angka Partisipasi Murni (APM) mengukur proporsi anak yang bersekolah tepat waktu.



BENCANA ALAM KABUPATEN BADUNG



Tercatat yang mengalami/terkena dampak banjir pada tahun 2018, diantaranya; Kecamatan Kuta sebanyak 2 desa, Kuta Utara sebanyak 2 desa dan di Mengwi sebanyak 5 desa.



Tercatat pada tahun 2018 di Kecamatan Mengwi terdapat 1 desa yang mengalami/ terkena dampak dari gempa bumi.



Tercatat yang mengalami/terkena dampak tanah longsor pada tahun 2018, diantaranya; Kecamatan Kuta Utara sebanyak 3 desa, Mengwi sebanyak 7 desa, Abiansemal sebanyak 3 desa dan Petang sebanyak 6 desa.

KEADAAN GEOGRAFI KABUPATEN BADUNG

Secara Astronomi Kabupaten Badung terletak antara 08°14'01" – 08°50'52" Lintang Selatan dan 115°05'03" - 115°26'51" Bujur Timur. Dengan Luas Wilayah 418,52 km² atau sekitar 7,43% dari daratan Pulau Bali.



Luas Area :
101,13 km²

Tinggi Wilayah :
28 mdpi

Jarak ke Ibukota :
23 km

Luas Area :
82 km²

Tinggi Wilayah :
0-350 mdpi

Jarak ke Ibukota :
10,20 km



Luas Area :
17,52 km²

Tinggi Wilayah :
27 mdpi

Jarak ke Ibukota :
16,10 km

Luas Area :
69,01 km²

Tinggi Wilayah :
75-350 mdpi

Jarak ke Ibukota :
12 km



Luas Area :
33,86 km²

Tinggi Wilayah :
65 mdpi

Jarak ke Ibukota :
7,40 km

Luas Area :
115 km²

Tinggi Wilayah :
275-2075 mdpi

Jarak ke Ibukota :
24,90 km



Sumber: Kementerian Dalam Negeri
Source: Ministry of Home Affairs



KEADAAN IKLIM KABUPATEN BADUNG



Keadaan curah hujan tertinggi terjadi di kecamatan Petang yaitu mencapai 3.099 mm



Suhu tertinggi terjadi pada bulan April dengan suhu 31,6°C



Kecepatan angin tertinggi terjadi pada bulan Januari 2018 dengan kecepatan mencapai 9 Knot



Tekanan udara pada bulan Juni 2019 mengalami perubahan yang tinggi 0,90 mb dari tekanan udar normal yang biasanya mencapai 1010,60 mb

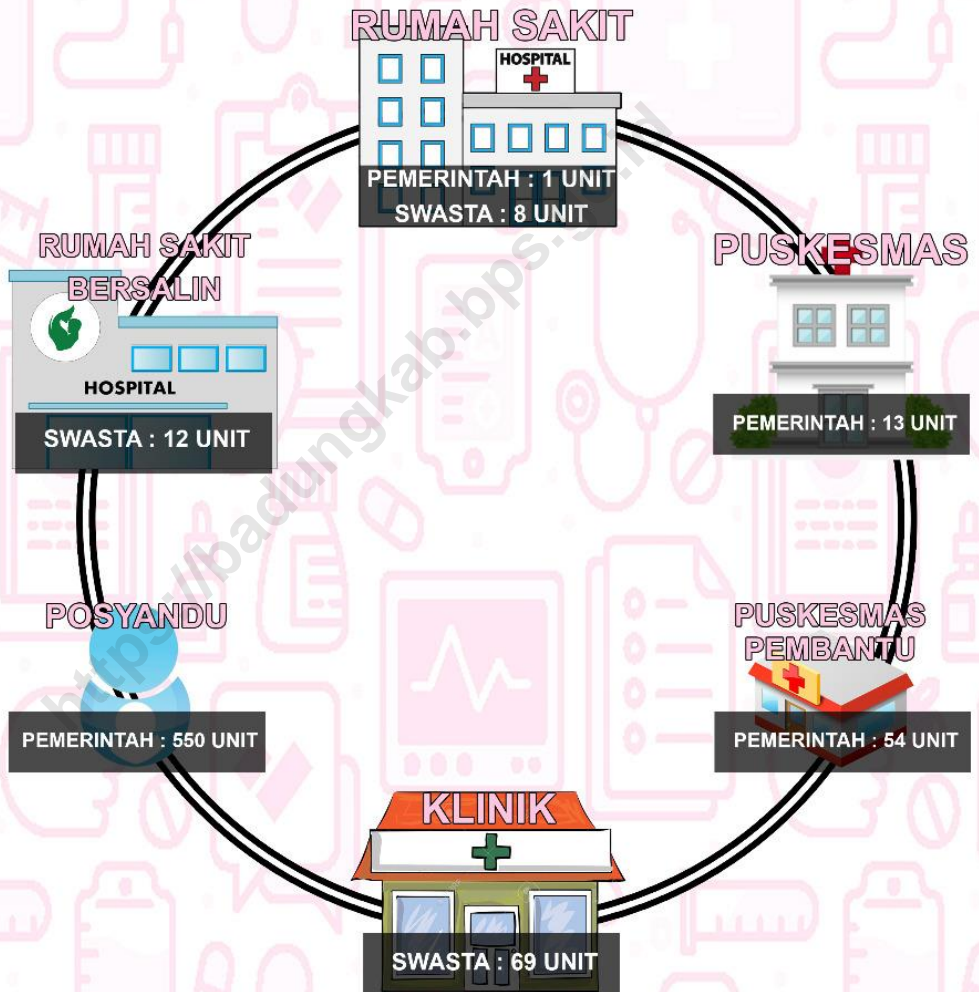


Tingkat Kelembaban Udara terjadi pada bulan Januari mencapai 83 %



Realisasi Penyinaran Matahari tertinggi terjadi pada bulan April mencapai 98%

FASILITAS KESEHATAN KABUPATEN BADUNG



Sumber : Dinas Kesehatan Kabupaten Badung.
Source : Health Department of Badung Regency

KETENAGAKERJAAN KABUPATEN BADUNG

Jumlah Pekerja Pada Tahun 2018

357.451 Orang



Pada tahun 2018 Tingkat Partisipasi Angkatan Kerja (TPAK) mengalami peningkatan dibandingkan tahun 2017 sebesar 1,01 persen. Sedangkan Tingkat Pengangguran Terbuka tahun 2018 mengalami penurunan di bandingkan tahun 2017 sebesar 0,04 persen.

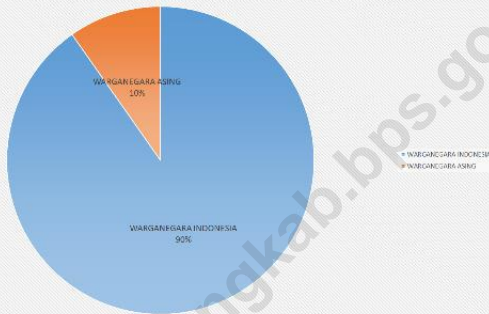


Sumber : BPS Kabupaten Badung (berdasarkan hasil Sakernas Agustus 2018)

Source : BPS - Statistics of Badung Regency (National Labour Force Survey, August 2018)

KRIMINALITAS KABUPATEN BADUNG

JUMLAH TAHANAN MENURUT KEWARGANEGARAAN



Tercatat 259 tahanan berwarganegara indonesia dengan sisa kasus tahanan yang belum terselesaikan sebanyak 130 tahanan dan terdapat 28 tahanan dari warganegara asing dengan sisa 17 kasus tahanan yang belum terselesaikan.

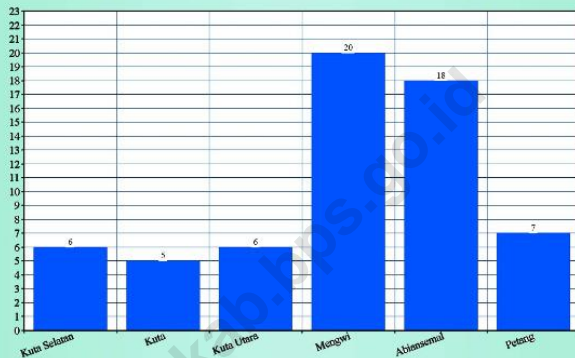
Terdapat 3.911 tindakan pidana cepat/pelanggaran lalu lintas dengan 565 kasus belum terselesaikan, 246 perkara tindak pidana umum dengan 140 kasus yang telah diselesaikan dan 3 tindak pidana khusus/korupsi yang belum terselesaikan.

JENIS PERKARA YANG MASUK DI KEJAKSAAN NEGERI BADUNG

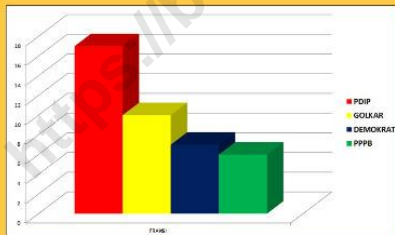


KEADAAN PEMERINTAHAN KABUPATEN BADUNG

Jumlah Desa / Kelurahan Menurut Kecamatan

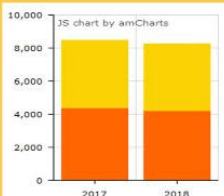


Komposisi Anggota DPRD Badung



KEPEGAWAIAN PADA PEMERINTAHAN KABUPATEN BADUNG

Jumlah PNS Menurut Jenis Kelamin



2017 :
Laki-Laki 4401 Orang
Perempuan 4067 Orang

2018
Laki-Laki 4200 Orang
Perempuan 4041 Orang

Jumlah PNS Menurut Pendidikan



- 88 ORANG SD
- 213 ORANG SMP
- 2.282 ORANG SMA
- 812 ORANG D1-D3
- 4033 ORANG D4/S1
- 822 ORANG S2/S3

KONDISI PENDIDIKAN KABUPATEN BADUNG



Terdiri dari :

- 3 Sekolah Negeri dengan Jumlah Guru sebanyak 30 orang
- 228 Sekolah Swasta dengan Jumlah Guru sebanyak 990 orang

Terdiri dari :

- 249 Sekolah Negeri dengan Jumlah Guru sebanyak 2.911 orang
- 35 Sekolah Swasta dengan Jumlah Guru sebanyak 641 orang



Terdiri dari :

- 27 Sekolah Negeri dengan Jumlah Guru sebanyak 1.226 orang
- 38 Sekolah Swasta dengan Jumlah Guru sebanyak 534 orang

Terdiri dari :

- 8 Sekolah Negeri dengan Jumlah Guru sebanyak 505 orang
- 14 Sekolah Swasta dengan Jumlah Guru sebanyak 212 orang



Terdiri dari :

- 2 Sekolah Negeri dengan Jumlah Guru sebanyak 126 orang
- 23 Sekolah Swasta dengan Jumlah Guru sebanyak 624 orang

KONDISI PENDUDUK KABUPATEN BADUNG

Jumlah Penduduk Kabupaten Badung
2018



Rasio Jenis Kelamin

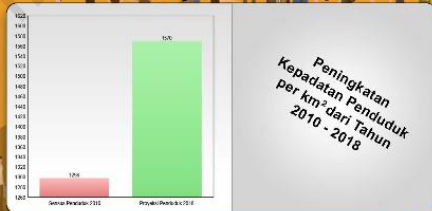
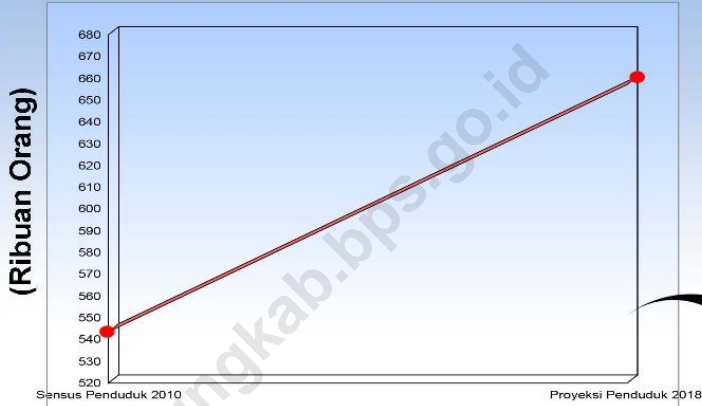


Sumber : BPS Kabupaten Badung (Angka Proyeksi)

Source : BPS - Statistics of Badung Regency (Projection Figures)

KEPENDUDUKAN KABUPATEN BADUNG

JUMLAH PENDUDUK



Sumber : BPS Kabupaten Badung
Source : BPS - Statistics of Badung Regency