

Kecamatan Tanjung Palas Timur Dalam Angka

Tanjung Palas Timur District In Figures

2024 • _____ ▶▶▶



BADAN PUSAT STATISTIK
KABUPATEN BULUNGAN
BPS-STATISTICS OF
BULUNGAN REGENCY

Kecamatan Tanjung Palas Timur Dalam Angka

Tanjung Palas Timur District In Figures

2024



<https://bulungankab.bps.go.id>



BADAN PUSAT STATISTIK
KABUPATEN BULUNGAN
BPS-STATISTICS OF
BULUNGAN REGENCY

KECAMATAN TANJUNG PALAS TIMUR DALAM ANGKA
Tanjung Palas Timur District in Figures
2024

Volume xx, 2024

Katalog /*Catalogue*: 1102001.6502010

ISSN: -

Nomor Publikasi/*Publication Number*: ...

Ukuran Buku/*Book Size*: 14,8 cm x 21 cm

Jumlah Halaman/*Number of Pages* : ...+... hal/*pages*

Penyusun Naskah/*Manuscript Drafter*:

BPS Kabupaten Bulungan

BPS-Statistics of Bulungan Regency

Penyunting/*Editor*:

BPS Kabupaten Bulungan

BPS-Statistics of Bulungan Regency

Pembuat Kover/*Cover Designer*:

BPS Kabupaten Bulungan

BPS-Statistics of Bulungan Regency

Penerbit/*Publisher*

©BPS Kabupaten Bulungan/*BPS-Statistics of Bulungan Regency*

Sumber Ilustrasi/*Illustration Source*: Freepik, Flaticon

Dilarang mereproduksi dan/atau menggandakan sebagian atau seluruh isi buku ini untuk tujuan komersial tanpa izin tertulis dari Badan Pusat Statistik Kabupaten Bulungan.
It is prohibited to reproduce and/or duplicate part or all of this book for commercial purpose without permission from BPS-Statistics of Bulungan Regency.

TIM PENYUSUN/COMPILERS
KECAMATAN TANJUNG PALAS TIMUR DALAM ANGKA
Tanjung Palas Timur District in Figures
2024

Pengarah/Director

Yuda Agus Irianto

Penanggung Jawab/Persons in Charge

Yuda Agus Irianto

Penyunting/Editors

Fachri Izzudin Lauardi • Afnita Rahma Auliya Putri • Rosetina Fini Alsera

Pengolah Data dan Penulis Naskah/Data Processor and Writers

Fachri Izzudin Lauardi • Afnita Rahma Auliya Putri • Rosetina Fini Alsera

Penata Letak/Layout Designers

Fachri Izzudin Lauardi

Penerjemah/Translators

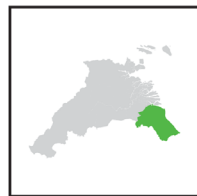
Fachri Izzudin Lauardi • Afnita Rahma Auliya Putri • Rosetina Fini Alsera

KONTRIBUTOR DATA/DATA CONTRIBUTORS

1. Kementerian Agama/*Ministry of Religious Affair*
2. Kementerian Pendidikan dan Kebudayaan/*Ministry of Education and Culture*
3. Badan Meteorologi Klimatologi dan Geofisika/*Meteorological, Climatology, and Geophysical Agency*
4. Badan Pusat Statistik/*BPS-Statistics Indonesia*
5. Dinas Kependudukan dan Pencatatan Sipil Kabupaten Bulungan/*Population and Civil Registration Department of Bulungan Regency*
6. Dinas Pertanian Kabupaten Bulungan/*Agriculture Department of Kabupaten Bulungan Regency*
7. Kantor Kecamatan Tanjung Palas Timur/*Tanjung Palas Timur District Office*

PETA WILAYAH KECAMATAN TANJUNG PALAS TIMUR
MAP OF TANJUNG PALAS TIMUR DISTRICT

TANJUNG PALAS TIMUR



KEPALA BPS KABUPATEN BULUNGAN
HEAD OF BPS-STATISTICS OF BULUNGAN REGENCY



YUDA AGUS IRIANTO


KATA PENGANTAR

Kecamatan Tanjung Palas Timur Dalam Angka 2024 merupakan publikasi tahunan yang diterbitkan oleh BPS Kabupaten Bulungan. Publikasi ini memuat data/informasi statistik tentang hasil-hasil pembangunan di Wilayah Kecamatan Tanjung Palas Timur selama 2023, yang banyak diperlukan dalam evaluasi pembangunan. Data yang disajikan dalam publikasi ini terdiri dari data primer hasil Sensus/Survei yang dilakukan oleh BPS Kabupaten Bulungan dan data sekunder yang bersumber dari berbagai instansi/dinas/lembaga pemerintah. Publikasi ini terdiri dari 7 bab, mulai dari bab geografi hingga ekonomi.

Disadari bahwa publikasi ini belum sepenuhnya memenuhi harapan pihak pemakai data khususnya para perencana, namun diharapkan dapat membantu melengkapi penyusunan rencana pembangunan di Kecamatan Tanjung Palas Timur. Publikasi ini dapat terwujud berkat kerjasama dan bantuan dari berbagai pihak baik instansi pemerintah maupun swasta.

Kepada semua pihak yang telah membantu kegiatan penyusunan dan penerbitan publikasi ini, kami mengucapkan terima kasih yang sebanyak-banyaknya. Akhirnya saran dan kritik yang membangun untuk perbaikan dan penyempurnaan publikasi ini di masa mendatang sangat kami harapkan. Semoga publikasi ini bermanfaat.

Tanjung Selor, September 2024
Kepala BPS Kabupaten Bulungan



Yuda Agus Irianto


PREFACE

Tanjung Palas Timur District in Figures 2024 is an annual publication published by BPS-Statistics of Bulungan Regency. This publication contains statistical data/information on development outcomes in the Tanjung Palas Timur during 2023, which are much needed in development evaluation. The data presented in this publication consists of primary data from the Census/Survey conducted by BPS-Statistics of Bulungan Regency and secondary data sourced from various government agencies/services/institutions. This publication consists of 7 chapters, ranging from geography to economy.

It is realized that this publication has not fully met the expectations of data users, especially planners, but is expected to help complete the development plan in Tanjung Palas Timur District. This publication was made possible thanks to the cooperation and assistance of various parties, both government and private agencies.

To all those who have assisted in the preparation and publication of this paper, we express our deepest gratitude. Finally, suggestions and constructive criticism for the improvement and improvement of future publications are very much appreciated. I hope this publication is useful.

*Tanjung Selor, September 2024
Head of BPS-Statistics Bulungan Regency*



Yuda Agus Trianto

DAFTAR ISI/CONTENTS
KECAMATAN TANJUNG PALAS TIMUR DALAM ANGKA
Tanjung Palas Timur District in Figures
2024

	Halaman <i>Page</i>
Kata Pengantar/ <i>Preface</i>	xii
Daftar Isi/ <i>Contents</i>	xiii
Daftar Tabel/ <i>List of Tables</i>	xv
Daftar Gambar/ <i>List of Figures</i>	xxi
Penjelasan Umum/ <i>Explanatory Notes</i>	xxiii
Daftar Singkatan/ <i>List of Abbreviation</i>	xxv
1. Geografi dan Iklim/ <i>Geography and Climate</i>	1
2. Pemerintahan/ <i>Government</i>	11
3. Penduduk/ <i>Population</i>	21
4. Sosial dan Kesejahteraan Rakyat/ <i>Social and Welfare</i>	31
5. Pertanian/ <i>Agriculture</i>	59
6. Pariwisata, Transportasi, dan Komunikasi/ <i>Tourism, Transportation, and Communication</i>	73
7. Perbankan, Koperasi, dan Perdagangan/ <i>Banking, Cooperative, and Trade</i>	87
Daftar Pustaka/ <i>Bibliography</i>	99

DAFTAR TABEL/LIST OF TABLES

Tabel Table	Halaman Page
1. GEOGRAFI DAN IKLIM/GEOGRAPHY AND CLIMATE	
1.1 KEADAAN GEOGRAFI GEOGRAPHY CONDITION	
1.1.1 Luas Daerah Menurut Desa/Kelurahan di Kecamatan Tanjung Palas Timur, 2023 <i>Total Area by Villages/Kelurahan in Tanjung Palas Timur District, 2023</i>	8
1.1.2 Jarak ke Ibukota Kecamatan dan Ibukota Kabupaten/Kota Menurut Desa/Kelurahan di Kecamatan Tanjung Palas Timur (km), 2023 <i>Distance to the District Capital and Regency/Municipal Capital by Villages/Kelurahan in Tanjung Palas Timur District (km), 2023</i>	9
2. PEMERINTAHAN/GOVERNMENT	
2.1 WILAYAH ADMINISTRATIF ADMINISTRATIVE AREA	
2.1.1 Jumlah Rukun Warga (RW) dan Rukun Tetangga (RT) Menurut Desa/Kelurahan di Kecamatan Tanjung Palas Timur, 2023 <i>Number of Rukun Warga and Rukun Tetangga by Villages/ Kelurahan in Tanjung Palas Timur District, 2023</i>	17
2.2 SUMBER DAYA MANUSIA HUMAN RESOURCES	
2.2.1 Jumlah Pegawai Negeri Sipil Menurut Pemerintah Daerah dan Jenis Kelamin di Kecamatan Tanjung Palas Timur, 2023 <i>Number of Civil Servants by Local Government and Sex in Tanjung Palas Timur District, 2023</i>	18

2.2.2	Jumlah Pegawai Negeri Sipil Pemerintah Daerah Kecamatan Tanjung Palas Timur Menurut Tingkat Pendidikan dan Jenis Kelamin, 2023 <i>Number of Civil Servants of Tanjung Palas Timur District Government by Educational Level and Sex, 2023</i>	19
3.	PENDUDUK/POPULATION	
3.1	Penduduk, Distribusi Persentase Penduduk, Kepadatan Penduduk, Rasio Jenis Kelamin Penduduk Menurut Desa/ Kelurahan di Kecamatan Tanjung Palas Timur, 2023 <i>Population, Percentage Distribution of Population, Population Density, and Population Sex Ratio by Villages/Kelurahan in Tanjung Palas Timur District, 2023</i>	27
3.2	Jumlah Penduduk Menurut Kelompok Umur dan Jenis Kelamin di Kecamatan Tanjung Palas Timur, 2023 <i>Population by Age Groups and Sex in Tanjung Palas Timur District, 2023</i>	29
4.	SOSIAL DAN KESEJAHTERAAN RAKYAT/SOCIAL AND WELFARE	
4.1	PENDIDIKAN EDUCATION	
4.1.1	Banyaknya Desa ¹ /Kelurahan yang Memiliki Fasilitas Sekolah Menurut Tingkat Pendidikan di Kecamatan Tanjung Palas Timur, 2021–2023 <i>Number of Villages¹/Kelurahan Having Educational Facilities by Educational Level in Tanjung Palas Timur District, 2021–2023</i>	37
4.1.2	Jumlah Sekolah Menurut Tingkat Pendidikan di Kecamatan Tanjung Palas Timur, 2022/2023 dan 2023/2024 <i>Number of Schools by Educational Level in Tanjung Palas Timur District, 2022/2023 and 2023/2024</i>	38
4.1.3	Jumlah Guru Menurut Tingkat Pendidikan di Kecamatan Tanjung Palas Timur, 2022/2023 dan 2023/2024 <i>Number of Teachers by Educational Level in Tanjung Palas Timur District, 2022/2023 and 2023/2024</i>	39

Tabel Table	Halaman Page	
4.1.4	Jumlah Murid Menurut Tingkat Pendidikan di Kecamatan Tanjung Palas Timur, 2022/2023 dan 2023/2024 <i>Number of Pupils by Educational Level in Tanjung Palas Timur District, 2022/2023 and 2023/2024</i>	40
4.2 KESEHATAN		
HEALTH		
4.2.1	Banyaknya Desa ¹ /Kelurahan yang Memiliki Sarana Kesehatan Menurut Jenis Sarana Kesehatan di Kecamatan Tanjung Palas Timur, 2021–2023 <i>Number of Villages¹/Kelurahan Health Facilities by Type of Health Facilities in Tanjung Palas Timur District, 2021–2023</i>	41
4.2.2	Banyaknya Warga Penderita Kekurangan Gizi Menurut Desa/ Kelurahan di Kecamatan Tanjung Palas Timur, 2023 <i>Number of People with Malnutrition by Villages/Kelurahan in Tanjung Palas Timur District, 2023</i>	42
4.3 PERUMAHAN DAN LINGKUNGAN		
HOUSING AND ENVIRONMENT		
4.3.1	Banyaknya Desa ¹ /Kelurahan Menurut Sumber Air Minum Sebagian Besar Keluarga di Kecamatan Tanjung Palas Timur, 2021–2023 <i>Number of Villages¹/Kelurahan by Drinking Water Source of Majority Family in Tanjung Palas Timur District, 2021–2023.....</i>	43
4.3.2	Banyaknya Keluarga Menurut Desa/Kelurahan dan Jenis Pengguna Listrik di Kecamatan Tanjung Palas Timur, 2023 <i>Number of Family by Villages/Kelurahan and Type of Electricity Consumer in Tanjung Palas Timur District, 2023.....</i>	44
4.3.3	Banyaknya Desa ¹ /Kelurahan Menurut Sumber Penerangan Jalan Utama Desa/Kelurahan di Kecamatan Tanjung Palas Timur, 2021–2023 <i>Number of Villages¹/Kelurahan by Source of Villages/Kelurahan's Main Street Illumination in Tanjung Palas Timur District, 2021–2023..</i>	45
4.3.4	Banyaknya Desa ¹ /Kelurahan Menurut Penggunaan Fasilitas Tempat Buang Air Besar Sebagian Besar Keluarga di Kecamatan Tanjung Palas Timur, 2021–2023 <i>Number of Villages¹/Kelurahan by Toilet Facility Used by Majority Family in Tanjung Palas Timur District, 2021–2023.....</i>	46

Tabel Table	Halaman Page
4.3.5	47
<p>Banyaknya Desa/Kelurahan Menurut Jenis Bahan Bakar untuk Memasak yang Digunakan Sebagian Besar Keluarga di Kecamatan Tanjung Palas Timur, 2023 <i>Number of Villages/Kelurahan by Type of Cooking Fuel Used by Majority Family in Tanjung Palas Timur District, 2023.....</i></p>	
4.4	
<p>AGAMA DAN SOSIAL LAINNYA RELIGION AND OTHER SOCIAL AFFAIRS</p>	
4.4.1	48
<p>Jumlah Tempat Peribadatan Menurut Desa/Kelurahan di Kecamatan Tanjung Palas Timur, 2023 <i>Number of Worship Places by Villages/Kelurahan in Tanjung Palas Timur District, 2023.....</i></p>	
4.4.2	49
<p>Banyaknya Kejadian Bencana Alam Menurut Desa/Kelurahan dan Jenis Bencana Alam di Kecamatan Tanjung Palas Timur, 2023 <i>Number of Natural Disaster Events by Villages/Kelurahan and Type of Natural Disaster in Tanjung Palas Timur District, 2023.....</i></p>	
4.4.3	52
<p>Banyaknya Korban Jiwa Akibat Bencana Alam Menurut Desa/Kelurahan dan Jenis Bencana Alam di Kecamatan Tanjung Palas Timur, 2023 <i>Number of Fatalities Due to Natural Disasters by Villages/Kelurahan and Type of Natural Disaster in Tanjung Palas Timur District, 2023.....</i></p>	
4.4.4	55
<p>Keberadaan Fasilitas/Upaya Antisipasi/Mitigasi Bencana Alam Menurut Desa/Kelurahan di Kecamatan Tanjung Palas Timur, 2023 <i>Existence of Facilities/Efforts for Anticipation/Mitigation of Natural Disasters by Villages/Kelurahan by Villages/Kelurahan in Tanjung Palas Timur District, 2023.....</i></p>	
4.4.5	57
<p>Banyaknya Desa/Kelurahan yang Memiliki Kelompok Kegiatan Olahraga Menurut Jenis Olahraga dan Ketersediaan Fasilitas/Lapangan Olahraga di Kecamatan Tanjung Palas Timur, 2023 <i>Number of Villages/Kelurahan Having Sport Activities Groups by Type of Sport and Availability of Sport Facilities/Fields in Tanjung Palas Timur District, 2023.....</i></p>	
5.	
<p>PERTANIAN/AGRICULTURE</p>	

Tabel Table	Halaman Page	
5.1	Luas Panen Tanaman Sayuran dan Buah-buahan Semusim Menurut Jenis Tanaman di Kecamatan Tanjung Palas Timur (ha), 2020–2023 <i>Harvested Area of Seasonal Vegetables and Fruits by Kind of Plant in Tanjung Palas Timur District (ha), 2020–2023</i>	65
5.2	Produksi Tanaman Sayuran dan Buah-buahan Semusim Menurut Jenis Tanaman di Kecamatan Tanjung Palas Timur (kuintal), 2020–2023 <i>Production of Seasonal Vegetables and Fruits by Kind of Plant in Tanjung Palas Timur District (quintal), 2020–2023</i>	66
5.3	Luas Panen Tanaman Biofarmaka Menurut Jenis Tanaman di Kecamatan Tanjung Palas Timur (m ²), 2020–2023 <i>Harvested Area of Medicinal Plants by Kind of Plant in Tanjung Palas Timur District (m²), 2020–2023</i>	67
5.4	Produksi Tanaman Biofarmaka Menurut Jenis Tanaman di Kecamatan Tanjung Palas Timur (kg), 2020–2023 <i>Production of Medicinal Plants by Kind of Plant in Tanjung Palas Timur District (kg), 2020–2023</i>	68
5.5	Luas Panen Tanaman Hias Menurut Jenis Tanaman di Kecamatan Tanjung Palas Timur (m ²), 2020–2023 <i>Harvested Area of Ornamental Plants by Kind of Plant in Tanjung Palas Timur District (m²), 2020–2023</i>	69
5.6	Produksi Tanaman Hias Menurut Jenis Tanaman di Kecamatan Tanjung Palas Timur (tangkai), 2020–2023 <i>Production of Ornamental Plants by Kind of Plant in Tanjung Palas Timur District (stalks), 2020–2023</i>	70
5.7	Produksi Buah-Buahan dan Sayuran Tahunan Menurut Jenis Tanaman di Kecamatan Tanjung Palas Timur (kuintal), 2020–2023 <i>Production of Annual Fruits and Vegetables by Kind of Plant in Tanjung Palas Timur District (quintal), 2020–2023</i>	71

6.	PARIWISATA, TRANSPORTASI, DAN KOMUNIKASI/TOURISM, TRANSPORTATION, AND COMMUNICATION	
6.1	PARIWISATA TOURISM	
6.1.1	Jumlah Sarana Akomodasi Menurut Desa/Kelurahan dan Jenis Akomodasi di Kecamatan Tanjung Palas Timur, 2023 <i>Number of Accomodation Facilities by Villages/Kelurahan and Type of Accomodation in Tanjung Palas Timur District, 2023.....</i>	80
6.2	TRANSPORTASI TRANSPORTATION	
6.2.1	Prasarana dan Sarana Transportasi Antardesa/Kelurahan Menurut Desa/Kelurahan di Kecamatan Tanjung Palas Timur, 2023 <i>Inter-Villages/Kelurahan Transportation Infrastructure and Facilities by Villages/Kelurahan in Tanjung Palas Timur District, 2023.....</i>	81
6.3	KOMUNIKASI COMMUNICATION	
6.2.2	Keberadaan Kantor Pos/Pos Pembantu/Rumah Pos, Pos Keliling, dan Perusahaan/Agen Jasa Ekspedisi Swasta Menurut Desa/Kelurahan di Kecamatan Tanjung Palas Timur, 2023 <i>Number of Post Office/Subsidiary of Post Office, Mobile Portal Service, Private Expedition Service Company by Villages/Kelurahan in Tanjung Palas Timur District, 2023.....</i>	83
6.3.1	Jumlah Menara Telepon seluler dan Operator Layanan Komunikasi Telepon Seluler Menurut Desa/Kelurahan di Kecamatan Tanjung Palas Timur, 2023 <i>Number of Base Transceiver Station (BTS) and Cellular Phone Communication Service Operators by Villages/Kelurahan in Tanjung Palas Timur District, 2023.....</i>	84
6.3.2	Kekuatan Sinyal Telepon Seluler dan Jenis Sinyal Internet Telepon Seluler Menurut Desa/Kelurahan di Kecamatan Tanjung Palas Timur, 2023 <i>The Strenght of Celular Phone Signal by Villages/Kelurahan in Tanjung Palas Timur District, 2023</i>	85

DAFTAR GAMBAR/LIST OF FIGURES

Gambar Figure		Halaman Page
1.1	Luas Daerah menurut Desa/Kelurahan (%), 2023 <i>Total Area by Village/Kelurahan (%), 2023</i>	6
1.2	Jarak ke Ibukota Kecamatan Menurut Desa/ Kelurahan di Kecamatan YYYYY (km), 2023 <i>Distance to the District Capital by Village/Kelurahan in YYYYY District (km), 2023</i>	7
2.1	”	15
2.2	”	16
3.1	”	25
3.2	”	26
4.1	”	35
4.2	”	36
5.1	”	63
5.2	”	64
6.1	”	78

Gambar
Figure

Halaman
Page

6.2	***	79
7.1	***	92
7.2	***	93

<https://bulungankab.bps.go.id>

PENJELASAN UMUM/EXPLANATORY NOTES

Tanda-tanda, satuan-satuan, dan lain-lainnya yang digunakan dalam publikasi ini adalah sebagai berikut:

Symbols, measurement units, and acronyms which are used in this publication, are as follows:

1. TANDA-TANDA/SYMBOLS

Data tidak tersedia/ <i>Data not available</i>	: ...
Tidak ada atau nol / <i>Null or zero</i>	: -
Data dapat diabaikan/ <i>Data negligible</i>	: ~0
Tanda decimal/ <i>Decimal point</i>	: ,
Data tidak dapat ditampilkan/ <i>Not applicable</i>	: NA
Angka estimasi/ <i>Estimated figures</i>	: e
Angka diperbaiki/ <i>Revised figures</i>	: r
Angka sementara/ <i>Preliminary figures</i>	: *
Angka sangat sementara/ <i>Very preliminary figures</i>	: **
Angka sangat sangat sementara/ <i>Very very preliminary figures</i>	: ***

2. SATUAN/UNITS

barel/ <i>barrel</i>	: 158,99 liter/ <i>litres</i> = 1/6,2898 m ³
hektare (ha)/ <i>hectare (ha)</i>	: 10.000 m ²
kilometer (km)/ <i>kilometres (km)</i>	: 1.000 meter/ <i>meters (m)</i>
knot/ <i>knot</i>	: 1,8523 km/jam (<i>km/hour</i>)
kuintal/ <i>quintal</i>	: 100 kg
KWh	: 1.000 Watt <i>hour</i>
MWh	: 1.000 KWh
liter (untuk beras)/ <i>litre (for rice)</i>	: 0,80 kg
MMSCF	: 1/35,3 m ³
metrik ton (m.ton)/ <i>metric ton (m. ton)</i>	: 0,98421 long ton = 1.000 kg
ons/ <i>ounce</i>	: 28,31 gram/ <i>grams</i>
ton	: 1.000 kg

Satuan lain: buah, dus, butir, helai/lembar, kaleng, batang, pulsa, ton kilometer (ton-km), jam, menit, persen (%).

Other units: unit, pack, pieces, sheet, tin, pulse, ton-kilometres(ton-km), hour, minute, percent (%).

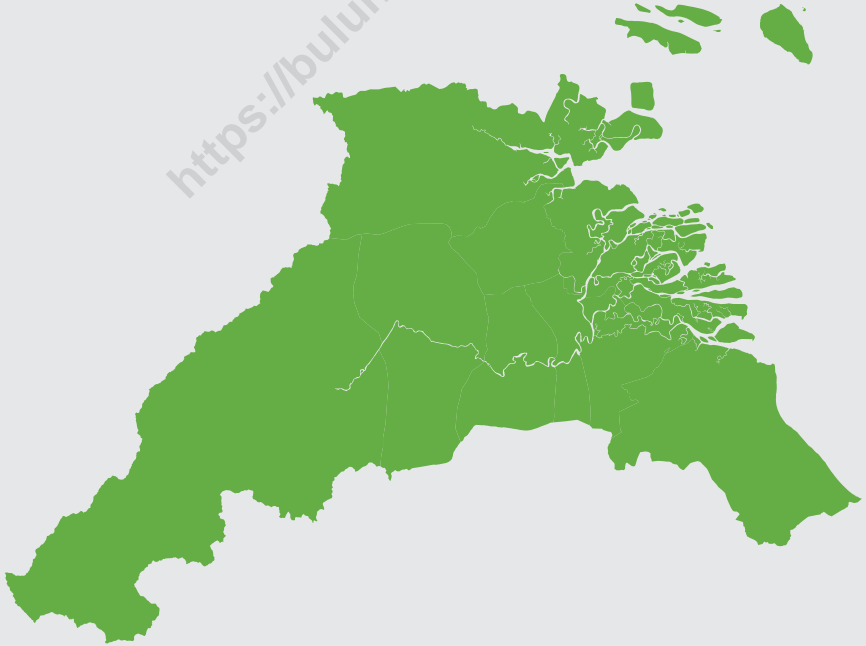
Perbedaan angka di belakang koma disebabkan oleh pembulatan angka.
The difference in decimal numbers is caused by rounding.

DAFTAR SINGKATAN/LIST OF ABBREVIATION

SI	: Stasiun Iklim/ <i>Climate Station</i>
SMPK	: Stasiun Meterologi Pertanian Khusus/ <i>Special Agricultural Meteorological Station</i>
t.t	: Tempat tidur/ <i>Bed</i>
BCG	: Bacillus Calmette Guerin
DPT	: Difteri, Pertusis, Tetanus/ <i>Diphtheria, Tetanus, and Pertussis</i>
TT	: Tetanus Toxoid
IOT	: Industri Obat Tradisional/ <i>Traditional Medicine Industry</i>
IKOT	: Industri Kecil Obat Tradisional/ <i>Traditional Medicine Small Industry</i>
Alkes	: Alat kesehatan/ <i>Health Kits</i>
PKRT	: Perbekalan Kesehatan Rumah tangga/ <i>Household Health Logistics</i>
Kompl	: Komplemen/ <i>Complement</i>
IRTP	: Industri Pangan Produksi Rumah Tangga/ <i>Foods Home Industry</i>
PBF	: Pedagang Besar Farmasi/ <i>Pharmacy Whole-seller</i>
GFK	: Gudang Farmasi Kab/Kota/Regency/ <i>Municipality Pharmacy Warehouse</i>
RB	: Rumah Bersalin/ <i>Delivery House</i>
Pustu	: Puskesmas pembantu/ <i>Auxiliary Public Health Center</i>
BP	: Balai Pengobatan/ <i>Polyclinic</i>
TPS	: Tempat Pembuangan Sampah Sementara / <i>landfill</i>
Jamkesmas	: Jaminan kesehatan masyarakat miskin/ <i>Poor public health insurance</i>
PJKMU	: Program Jaminan Kesehatan Masyarakat Umum/ <i>General Public Health Insurance Program</i>
SIUP	: Surat Ijin Usaha Perdagangan/ <i>Trading Permission Letter</i>
TDP	: Tanda Daftar Perusahaan/ <i>Company Registration Identity</i>
API	: Angka Pengenal Importir/ <i>Importer's Identity Number</i>

01

GEOGRAFI
GEOGRAPHY



PENJELASAN TEKNIS

1. **Luas wilayah Desa/Kelurahan** mengacu kepada Peraturan Menteri Dalam Negeri Republik Indonesia No. 45 Tahun 2016 Tentang Pedoman Penetapan dan Penegasan Batas Desa.
2. **Batas** adalah tanda pemisah antara Desa yang bersebelahan baik berupa batas alam maupun batas buatan.
3. **Batas alam** adalah unsur-unsur alami seperti gunung, sungai pantai, danau dan sebagainya, yang dinyatakan atau ditetapkan sebagai pantai, danau dan sebagainya, yang dinyatakan atau ditetapkan sebagai batas Desa.
4. **Batas buatan** adalah unsur-unsur buatan manusia seperti pilar batas, jalan, rel kereta api, saluran irigasi dan sebagainya yang dinyatakan atau ditetapkan sebagai batas Desa.
5. **Batas Desa** adalah pembatas wilayah administrasi pemerintahan antar Desa yang merupakan rangkaian titik-titik koordinat yang berada pada permukaan bumi dapat berupa tanda-tanda alam seperti igir/punggung gunung/pegunungan (watershed), median sungai dan/atau unsur buatan dilapangan yang dituangkan dalam bentuk

TECHNICAL NOTES

1. **Total area of the Village/Kelurahan** refers to the Regulation of the Minister of Home Affairs of the Republic of Indonesia No. 45 of 2016 About Guidelines for Establishing Village Boundaries.
2. **Boundary** is a sign of separation between adjoining villages in the form of natural and artificial boundaries.
3. **Natural boundaries** are natural elements such as mountains, coastal rivers, lakes and so on, which are declared or designated as beaches, lakes and so on, which are declared or determined as village boundaries.
4. **Artificial boundaries** are man-made elements such as boundary pillars, roads, railways, irrigation canals and so on which are declared or set as village boundaries.
5. **Village boundaries** are the boundaries of the administrative area between villages which are a series of coordinate points located on the earth's surface which can be in the form of natural signs such as ridges/mountains/mountains (watershed), river medians and/or artificial elements in the field which are outlined in the form of map.

peta.

- | | |
|---|--|
| <p>6. Penetapan batas Desa adalah proses penetapan batas Desa secara kartometrik di atas suatu peta dasar yang disepakati.</p> | <p>6. Determination of village boundaries is the process of determining village boundaries in a cartometric manner on an agreed base map.</p> |
| <p>7. Metode kartometrik adalah penelusuran/penarikan garis batas pada peta kerja dan pengukuran/perhitungan posisi titik, garis, jarak dan luas cakupan wilayah dengan menggunakan peta dasar dan informasi geospasial lainnya sebagai pendukung.</p> | <p>7. The cartometric method is tracing/drawing boundary lines on work maps and measuring/calculation of the position of points, lines, distances and area coverage using a base map and other geospatial information as support.</p> |
| <p>8. Penegasan batas Desa adalah kegiatan penentuan titik- titik koordinat batas Desa yang dapat dilakukan dengan metode kartometrik dan/atau survey dilapangan, yang dituangkan dalam bentuk peta batas dengan daftar titik- titik koordinat batas Desa.</p> | <p>8. Affirmation of Village boundaries is an activity to determine the coordinates of the Village boundary points which can be carried out using a cartometric method and/or a field survey, which is outlined in the form of a boundary map with a list of coordinate points of the Village boundaries.</p> |
| <p>9. Jarak ke Ibukota Kecamatan adalah jarak antara pusat Desa/ Kelurahan ke pusat Ibukota Kecamatan.</p> | <p>9. Distance to the Capital of District is the distance between the Village/ Kelurahan to the capital center of District.</p> |

ULASAN

Berdasarkan posisi geografisnya, Kecamatan Tanjung Palas Timur memiliki batas-batas: Utara – Kabupaten Malinau; Selatan – Kabupaten Berau; Barat – Kabupaten Malinau; Timur – Kecamatan Tanjung Palas Timur Hilir

Wilayah administrasi Kecamatan Tanjung Palas Timur terdiri atas 10 Desa/Kelurahan. Desa/Kelurahan Long Bia merupakan Desa/Kelurahan terbesar dengan luas 569,33 km² atau 18,12 persen dari total wilayah Kecamatan Tanjung Palas Timur.

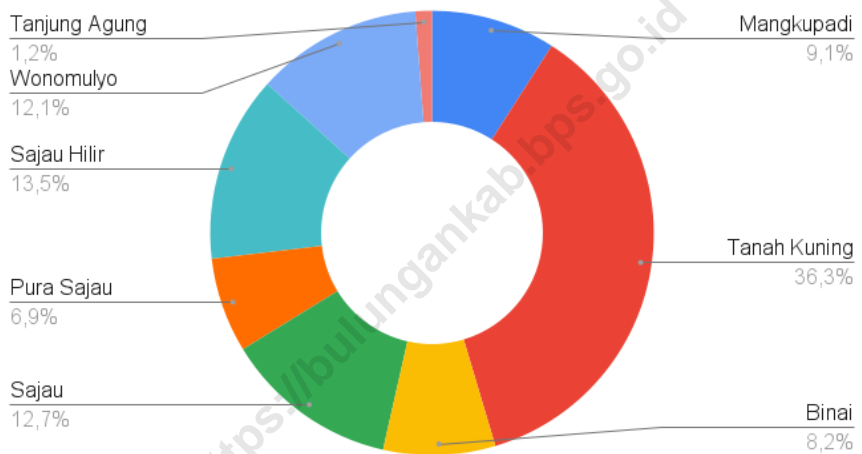
Di samping itu, Long Bia juga merupakan Ibukota Kecamatan Tanjung Palas Timur dengan jarak ke Ibukota Kabupaten sekitar 123 km.

DESCRIPTION

Based on its geographical position, Tanjung Palas Timur District has the following boundaries: North – Malinau Regency; South – Berau Regency; West – Malinau Regency; East – Tanjung Palas Timur Hilir District

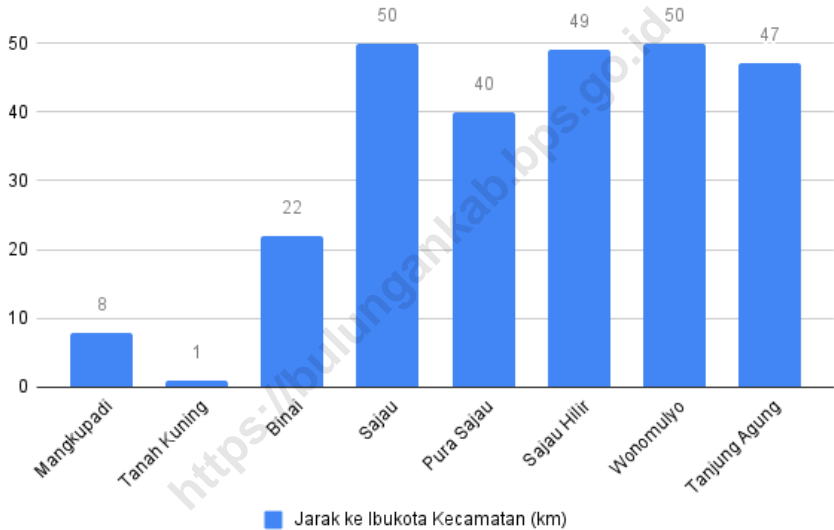
The administrative area of Tanjung Palas Timur District consists of 10 Villages/Kelurahan. Long Bia Village/Kelurahan is the largest village/Kelurahan with an area of 569.33 km² or 18.12 percent of the total area of Tanjung Palas Timur District.

In addition, Long Bia is also the capital of Tanjung Palas Timur District with a distance to the Regency Capital of about 123 km.



Sumber/Source : BPS, Pendataan Potensi Desa (Podes) 2022/BPS-Statistics Indonesia, Village Potential Data Collecting 2021

Gambar 1.1 Luas Daerah menurut Desa/Kelurahan (%), 2021
Figures 1.1 Total Area by Village/Kelurahan (%), 2021



Sumber/Source: BPS, Pendataan Potensi Desa (Podes) 2022/BPS-Statistics Indonesia, Village Potential Data Collecting 2021

Gambar
Figures

1.2

Jarak ke Ibukota Kecamatan Menurut Desa/Kelurahan di Kecamatan Tanjung Palas Timur (km), 2021
Distance to the District Capital by Village/Kelurahan in Tanjung Palas Timur District (km), 2021

Tabel
Table 1.1

**Luas Daerah Menurut Desa/Kelurahan di Kecamatan
Tanjung Palas Timur, 2021**
*Total Area by Villages/Kelurahan in Tanjung Palas Timur
District, 2021*

Desa/Kelurahan Village/Kelurahan	Luas Total Area (km²/sq.km)	Persentase terhadap Luas Kecamatan Percentage to District Area
(1)	(2)	(3)
Mangku Padi	74,75	9,08
Tanah Kuning	299,02	36,32
Binai	67,2	8,16
Sajau	104,5	12,71
Pura Sajau	56,9	6,91
Sajau Hilir	111,5	13,49
Wono Mulyo	99,67	12,11
Tanjung Agung	9,99	1,21
Tanjung Palas Timur	823,53	100

Catatan/Note: BPS tidak melaksanakan kegiatan Pendataan Potensi Desa (Podes) pada periode tahun 2022 dan 2023

Sumber/Source: BPS, Pendataan Potensi Desa (Podes) 2022/BPS-Statistics Indonesia, Village Potential Data Collecting 2021

Tabel 1.2
Table

Jarak ke Ibukota Kecamatan dan Ibukota Kabupaten/Kota Menurut Desa/Kelurahan di Kecamatan Tanjung Palas Timur (km), 2021
Distance to the District Capital and Regency/Municipal Capital by Villages/Kelurahan in Tanjung Palas Timur District (km), 2021

Desa/Kelurahan <i>Village/Kelurahan</i>	Jarak ke Ibukota Kecamatan <i>Distance to District Capital</i>	Jarak ke Ibukota Kabupaten/ Kota <i>Distance to Regency/Municipal Capital</i>
(1)	(2)	(3)
Mangku Padi	8	88
Tanah Kuning	1	80
Binai	22	58
Sajau	50	33
Pura Sajau	40	46
Sajau Hilir	49	42
Wono Mulyo	50	32
Tanjung Agung	47	34

Catatan/*Note*: BPS tidak melaksanakan kegiatan Pendataan Potensi Desa (Podes) pada periode tahun 2022 dan 2023

Sumber/*Source*: BPS, Pendataan Potensi Desa (Podes) 2022/*BPS-Statistics Indonesia, Village Potential Data Collecting 2021*

<https://bulungankab.bps.go.id>

02

**PEMERINTAHAN
GOVERNMENT**



PENJELASAN TEKNIS

TECHNICAL NOTES

1. **Menurut Undang-Undang Nomor 6 Tahun 2014 tentang Desa**, pemerintah desa adalah kepala desa atau yang disebut dengan nama lain dibantu perangkat desa sebagai unsur penyelenggara pemerintahan desa. Perangkat desa terdiri atas sekretaris desa (yang memimpin sekretariat desa) dan perangkat desa lainnya (terdiri atas sekretariat desa, pelaksana kewilayahan, dan pelaksana teknis).
 2. **Sekretariat desa** dipimpin oleh sekretaris desa dibantu oleh unsur staf sekretariat yang bertugas membantu kepala desa dalam bidang administrasi pemerintahan. Sekretariat desa paling banyak terdiri atas 3 (tiga) urusan yaitu urusan tata usaha dan umum, urusan keuangan, dan urusan perencanaan, dan paling sedikit 2 (dua) urusan yaitu urusan umum dan perencanaan, dan urusan keuangan.
 3. **Pelaksana teknis** merupakan unsur pembantu kepala desa sebagai pelaksana tugas operasional. Pelaksana teknis paling banyak terdiri atas 3 (tiga) seksi yaitu seksi pemerintahan, seksi kesejahteraan dan seksi pelayanan, paling sedikit 2 (dua) seksi yaitu seksi pemerintahan,
1. **According to Law Number 6 of 2014 concerning Villages**, the village government is the village head or what is called by another name assisted by village officials as an element of village administration. The village apparatus consists of the village secretary (who leads the village secretariat) and other village apparatus (consisting of the village secretariat, regional executives, and technical implementers).
 2. **The village secretariat** is led by the village secretary assisted by elements of the secretariat staff who are tasked with assisting the village head in the field of government administration. The village secretariat consists of at most 3 (three) affairs, namely administrative and general affairs, financial affairs, and planning matters, and at least 2 (two) affairs, namely general affairs and planning, and financial affairs.
 3. **The technical implementer** is the assistant element of the village head as the executor of operational tasks. Technical implementers consist of at most 3 (three) sections, namely the government section, the welfare section and the service section, at least 2 (two) sections, namely the government section,

serta seksi kesejahteraan dan pelayanan.

and the welfare and service section.

4. Pelaksana Kewilayahan merupakan unsur pembantu Kepala Desa sebagai satuan tugas kewilayahan. Jumlah unsur Pelaksana Kewilayahan (Kadus, Ketua RT, dll) ditentukan secara proporsional antara pelaksana kewilayahan yang dibutuhkan dengan kemampuan keuangan desa serta memperhatikan luas wilayah kerja, karakteristik, geografis, jumlah kepadatan penduduk, serta sarana prasarana penunjang tugas.

4. The Regional Executive is an assistant element of the Village Head as a regional task force. The number of elements of the Regional Executive (Kadus, Head of RT, etc.) is determined proportionally between the required regional implementers and the village's financial capacity and takes into account the size of the work area, characteristics, geography, population density, as well as supporting infrastructure for the task.

<https://bulungkaladistrict.go.id>

ULASAN

Jumlah SLS terbanyak di bawah desa/kelurahan di Kecamatan Tanjung Palas Timur terdapat di dua desa yaitu Desa Sajau dan Desa Wono Mulyo dengan jumlah 15 SLS.

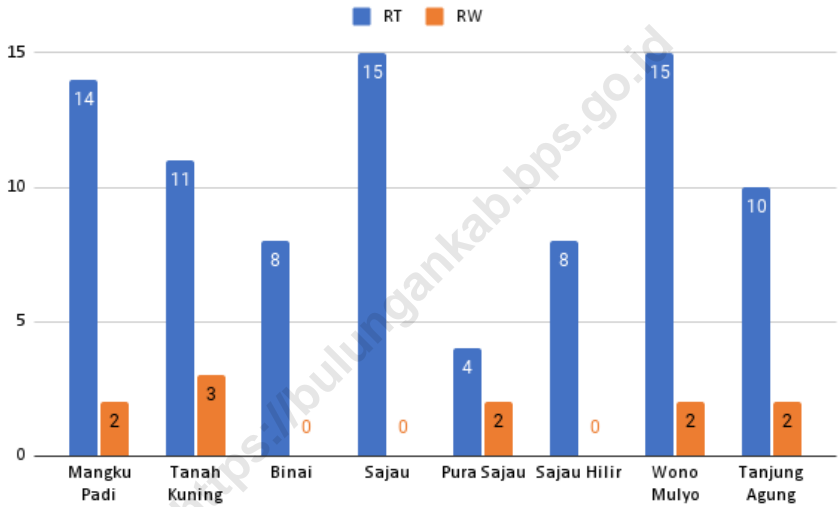
Setiap desa/kelurahan di Kecamatan Tanjung Palas Timur memiliki Aparatur Pemerintah Desa/Kelurahan sebagai unsur penyelenggara pemerintahan desa/kelurahan. Jumlah Pegawai Negeri Sipil di Kecamatan Tanjung Palas Timur adalah 16 orang, yang ada di kantor Kecamatan Tanjung Palas Timur.

DESCRIPTION

The largest number of SLS under villages/sub-districts in Tanjung Palas Timur District is in two villages, namely Sajau Village and Wono Mulyo Village with a total of 15 SLS.

Each village/sub-district in Palas Timur District has Village/Sub-district Government Apparatus as an element of the village/sub-district government administration. The number of Civil Servants in Tanjung Palas Timur District is 16 people, who are in the Tanjung Palas Timur District office.

<https://bulungan.gov.id>

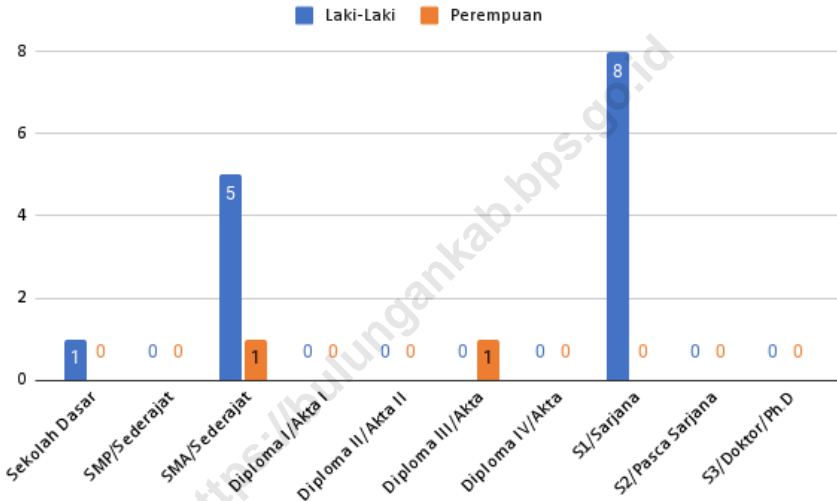


Sumber/Source : Updating Enumeration Area SLS 2024

Gambar 2.1
Figures

Jumlah Rukun Warga (RW) dan Rukun Tetangga (RT) Menurut Desa/Kelurahan di Kecamatan Tanjung Palas Timur, 2023

Number of Rukun Warga and Rukun Tetangga by Villages¹/ Kelurahan in Tanjung Palas Timur District, 2023



Sumber/Source: Badan Kepegawaian dan Pembangunan Sumber Daya Manusia Kabupaten Bulungan/ Bulungan Regency Human Resources Development and Personnel Agency

Gambar 2.2
Figures

**Jumlah Pegawai Negeri Sipil Pemerintah Daerah
Kecamatan Tanjung Palas Timur Menurut Tingkat
Pendidikan dan Jenis Kelamin, 2023**
*Number of Civil Servants of Tanjung Palas Timur District
Government by Educational Level and Sex, 2023*

2.1 WILAYAH ADMINISTRATIF ADMINISTRATIVE AREA

Tabel 2.1.1 Jumlah Rukun Warga (RW) dan Rukun Tetangga (RT) Menurut Desa/Kelurahan di Kecamatan Tanjung Palas Timur, 2023
Number of Rukun Warga and Rukun Tetangga by Villages'/Kelurahan in Tanjung Palas Timur District, 2023

Desa/Kelurahan Village/Kelurahan	Rukun Warga (RW)	Rukun Tetangga (RT)
(1)	(2)	(3)
Mangku Padi	14	2
Tanah Kuning	11	3
Binai	8	0
Sajau	15	0
Pura Sajau	4	2
Sajau Hilir	8	0
Wono Mulyo	15	2
Tanjung Agung	10	2
Tanjung Palas Timur	85	11

Sumber/Source: Updating Enumeration Area SLS 2024

2.2 SUMBER DAYA MANUSIA HUMAN RESOURCES

Tabel 2.2.1 Jumlah Pegawai Negeri Sipil Menurut Pemerintah Daerah dan Jenis Kelamin di Kecamatan Tanjung Palas Timur, 2023
Table *Number of Civil Servants by Local Government and Sex in Tanjung Palas Timur District, 2023*

Pemerintah Daerah Local Government	Laki-Laki Male	Perempuan Female	Jumlah Total
(1)	(2)	(3)	(4)
Pemerintah Daerah Kecamatan Tanjung Palas Timur <i>Tanjung Palas Timur District Government</i>	14	2	16
Pemerintah Daerah Desa Mangkupati <i>Mangkupati Kelurahan Government</i>	0	0	0
Pemerintah Daerah Desa Tanah Kuning <i>Tanah Kuning Kelurahan Government</i>	0	0	0
Pemerintah Daerah Desa Binai <i>Binai Village Government</i>	0	0	0
Pemerintah Daerah Desa Sajau <i>Sajau Village Government</i>	0	0	0
Pemerintah Daerah Desa Pura Sajau <i>Pura Sajau Village Government</i>	0	0	0
Pemerintah Daerah Desa Sajau Hilir <i>Sajau Hili Village Government</i>	0	0	0
Pemerintah Daerah Desa Wonomulyo <i>Wonomulyo Village Government</i>	0	0	0

Sumber/Source: Badan Kepegawaian dan Pembangunan Sumber Daya Manusia Kabupaten Bulungan/ Bulungan Regency Human Resources Development and Personnel Agency

Tabel 2.2.2
Table

**Jumlah Pegawai Negeri Sipil Pemerintah Daerah
Kecamatan Tanjung Palas Timur Menurut Tingkat
Pendidikan dan Jenis Kelamin, 2023**
**Number of Civil Servants of Tanjung Palas Timur District
Government by Educational Level and Sex, 2023**

Tingkat Pendidikan <i>Educational Level</i>	Laki-Laki <i>Male</i>	Perempuan <i>Female</i>	Jumlah <i>Total</i>
(1)	(2)	(3)	(4)
Sekolah Dasar (SD) <i>Primary School</i>	1	0	1
SMP/Sederajat <i>Junior High School</i>	0	0	0
SMA/Sederajat <i>Senior High School</i>	5	1	6
Diploma I/Akta I <i>Diploma I/Akta I</i>	0	0	0
Diploma II/Akta II <i>Diploma II/Akta II</i>	0	0	0
Diploma III/Akta III <i>Diploma III/Akta III</i>	0	1	1
Diploma IV/Akta IV <i>Diploma IV/Akta IV</i>	0	0	0
S1/Sarjana <i>Under Graduate/Bachelor</i>	8	0	8
S2/Pasca Sarjana <i>Graduate</i>	0	0	0
S3/Doktor/Ph.D <i>Post Graduate</i>	0	0	0
Jumlah/Total	14	2	16

Sumber/Source: Badan Kepegawaian dan Pembangunan Sumber Daya Manusia Kabupaten Bulungan/ Bulungan Regency Human Resources Development and Personnel Agency

<https://bulungankab.bps.go.id>

<https://bulungankab.bps.go.id>

03

**PENDUDUK
POPULATION**



PENJELASAN TEKNIS

1. **Sumber data kependudukan** yang digunakan berasal dari Dinas Kependudukan dan Pencatatan Sipil dengan konsep dan definisi yang mengacu pada Permendagri RI No 65 Tahun 2010 Tentang Pedoman Penyusunan Profil Perkembangan Kependudukan.
2. **Penduduk** adalah warga negara indonesia dan orang asing yang bertempat tinggal di Indonesia.
3. **Data kependudukan** adalah data perorangan dan/ atau data agregat yang terstruktur sebagai hasil dari kegiatan Pendaftaran Penduduk dan Pencatatan Sipil.
4. **Rasio Kepadatan Penduduk** yaitu angka yang menyatakan perbandingan antara banyaknya penduduk terhadap luas wilayah atau berapa banyaknya penduduk per kilometer persegi pada periode tahun tertentu.
5. **Rasio jenis kelamin** adalah suatu angka yang menunjukkan perbandingan banyaknya jumlah penduduk laki-laki dan banyaknya jumlah penduduk perempuan pada suatu daerah dan waktu tertentu.

TECHNICAL NOTES

1. **The source of population data** used comes from the Department of Population and Civil Registration with concepts and definitions referring to the Regulation of the Minister of Home Affairs of the Republic of Indonesia No. 65 of 2010 concerning Guidelines for Compiling a Population Development Profile.
2. **Residents** are Indonesian citizens and foreigners residing in Indonesia.
3. **Population data** is individual data and/or structured aggregate data as a result of Population Registration and Civil Registration activities.
4. **Population Density Ratio** is a number that expresses the ratio between the number of residents to the area or how many people per square kilometer in a certain year period.
5. **The sex ratio** is a number that shows the ratio of the number of male residents and the number of female residents in a certain area and time.

<https://bulungankab.bps.go.id>

ULASAN

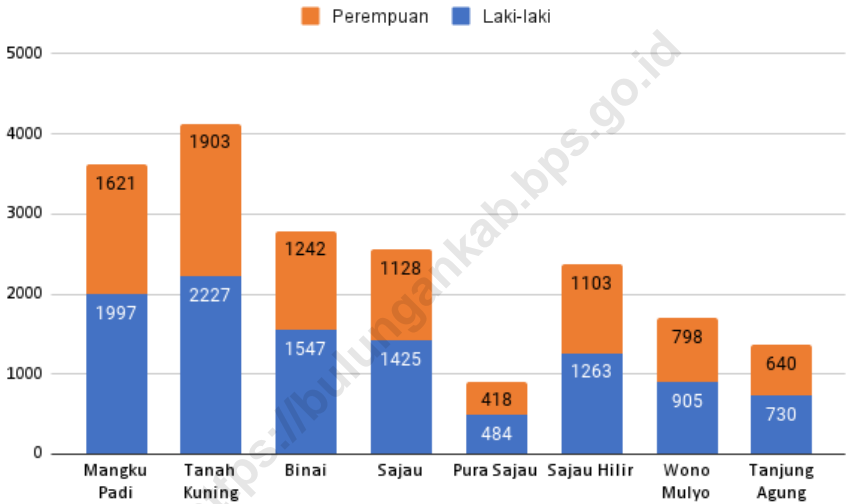
Kecamatan Tanjung Palas Timur memiliki penduduk berjumlah 19431 jiwa dengan 10578 laki-laki dan 8853 perempuan. Penduduk terbesar terdapat di wilayah desa Tanah Kuning dengan jumlah penduduk 4130 jiwa yaitu sekitar 21,25 persen penduduk di Kecamatan Tanjung Palas Timur.

Lalu, rasio jenis kelamin di Kecamatan Tanjung Palas Timur yaitu 119,48 yang artinya terdapat sekitar 119 laki-laki untuk setiap 100 perempuan di Kecamatan Tanjung Palas Timur.

DESCRIPTION

Tanjung Palas Timur District has a population of 19,431 people with 10,578 men and 8,853 women. The largest population is in the Tanah Kuning village area with a population of 4,130 people, which is around 21.25 percent of the population in Tanjung Palas Timur District.

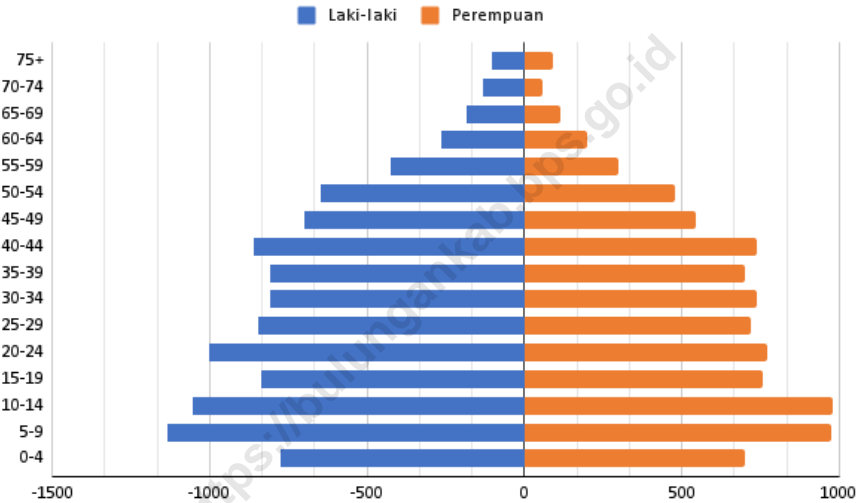
Then, the sex ratio in Tanjung Palas Timur District is 119.48, which means there are around 119 men for every 100 women in Tanjung Palas Timur District.



Sumber/Source: Dinas Kependudukan dan Pencatatan Sipil Kabupaten Bulungan/ Population and Civil Registration Service of Bulungan Regency

Gambar 3.1
Figures

Penduduk Menurut Jenis Kelamin dan Desa/Kelurahan di Kecamatan Tanjung Palas Timur, 2023
Population by Sex and Village/Sub-district in Tanjung Palas Timur District, 2023



Sumber/Source: Dinas Kependudukan dan Pencatatan Sipil Kabupaten Bulungan/ *Population and Civil Registration Service of Bulungan Regency*

Gambar 3.2
Figures

Jumlah Penduduk Menurut Kelompok Umur dan Jenis Kelamin di Kecamatan Tanjung Palas Timur, 2023
Population by Age Groups and Sex in Tanjung Palas Timur District, 2023

Tabel 3.1 **Penduduk, Distribusi Persentase Penduduk, Kepadatan Penduduk, Rasio Jenis Kelamin Penduduk Menurut Desa/ Kelurahan di Kecamatan Tanjung Palas Timur, 2023**
Population, Percentage Distribution of Population, Population Density, and Population Sex Ratio by Villages/ Kelurahan in Tanjung Palas Timur District, 2023

Desa/Kelurahan <i>Village/Kelurahan</i>	Penduduk/Population		
	Laki-Laki/Male	Perempuan/Female	Jumlah/Total
(1)	(2)	(3)	(4)
Mangku Padi	1997	1621	3618
Tanah Kuning	2227	1903	4130
Binai	1547	1242	2789
Sajau	1425	1128	2553
Pura Sajau	484	418	902
Sajau Hilir	1263	1103	2366
Wono Mulyo	905	798	1703
Tanjung Agung	730	640	1370
Tanjung Palas Timur	10578	8853	19431

Lanjutan Tabel/*Continued Table 3.1*

Desa/Kelurahan Village/Kelurahan	Persentase Penduduk Percentage of Total Population	Kepadatan Penduduk (per km²) Population Density per sq.km	Rasio Jenis Kelamin Penduduk Population Sex Ratio
(1)	(5)	(6)	(7)
Mangku Padi	18.62	48.40	123.20
Tanah Kuning	21.25	13.81	117.03
Binai	14.35	41.50	124.56
Sajau	13.14	24.43	126.33
Pura Sajau	4.64	15.85	115.79
Sajau Hilir	12.18	21.22	114.51
Wono Mulyo	8.76	17.09	113.41
Tanjung Agung	7.05	137.14	114.06
Tanjung Palas Timur	100	23.59	119.48

Sumber/*Source*: Dinas Kependudukan dan Pencatatan Sipil Kabupaten Bulungan/ *Population and Civil Registration Service of Bulungan Regency*

Tabel
Table 3.2


Jumlah Penduduk Menurut Kelompok Umur dan Jenis Kelamin di Kecamatan Tanjung Palas Timur, 2023
Population by Age Groups and Sex in Tanjung Palas Timur District, 2023

Kelompok Umur <i>Age Groups</i>	Jenis Kelamin/Sex		
	Laki-Laki <i>Male</i>	Perempuan <i>Female</i>	Jumlah <i>Total</i>
(1)	(2)	(3)	(4)
0-4	777	702	1479
5-9	1134	974	2108
10-14	1054	978	2032
15-19	837	756	1593
20-24	1003	769	1772
25-29	845	718	1563
30-34	807	738	1545
35-39	807	700	1507
40-44	861	737	1598
45-49	698	546	1244
50-54	647	480	1127
55-59	423	297	720
60-64	266	199	465
65-69	182	112	294
70-74	133	58	191
75+	104	89	193
Tanjung Palas Timur	10578	8853	19431

Sumber/Source: Dinas Kependudukan dan Pencatatan Sipil Kabupaten Bulungan/ *Population and Civil Registration Service of Bulungan Regency*

04

SOSIAL DAN KESEJAHTERAAN RAKYAT
SOCIAL AND WELFARE



PENJELASAN TEKNIS

1. **Lembaga pendidikan** adalah lembaga yang menghasilkan siswa yang lulus dan diakui/disahkan oleh Kementerian Pendidikan dan Kebudayaan yang dibuktikan dengan sertifikat/ijazah.
2. **RA/BA** meliputi Raudatul Athfal (RA) dan Bustanul Athfal (BA).
3. **Akademi/Perguruan Tinggi**, meliputi Akademi, Politeknik, Sekolah Tinggi, Institut dan Universitas.

TECHNICAL NOTES

1. **Educational institutions** are institutions that produce students who graduate and are recognized/authorized by the Ministry of Education and Culture as evidenced by certificates/diplomas.
2. **RA/BA** includes Raudatul Athfal (RA) and Bustanul Athfal (BA).
3. **Academies / Colleges**, including academies, Polytechnics, Colleges, Institutes and Universities.

<https://bulungankab.bps.go.id>

ULASAN**DESCRIPTION****Pendidikan**

Kecamatan Tanjung Palas Timur memiliki beberapa fasilitas pendidikan, di antaranya 14 Sekolah Dasar (SD), 1 Madrasah Ibtidaiyah (MI), 7 Sekolah Menengah Pertama (SMP), 2 Sekolah Menengah Atas (SMA), dan 2 Sekolah Menengah Kejuruan (SMK).

Education

Tanjung Palas Timur Subdistrict has several educational facilities, including 14 Elementary Schools (SD), 1 Madrasah Ibtidaiyah (MI), 7 Junior High Schools (SMP), 2 Senior High School (SMA), and 2 Vocational High Schools (SMK).

Kesehatan

Pada tahun 2021, fasilitas kesehatan yang tersedia di Kecamatan Tanjung Palas Timur terdiri dari 1 puskesmas rawat inap dan 2 apotek. Kondisi kesehatan warga di kecamatan ini cukup baik, tidak ada warga yang menderita kekurangan gizi.

Health

In 2021, the health facilities in Tanjung Palas Timur Subdistrict include 1 inpatient health center and 2 pharmacies. Regarding the health condition of its residents, no one in the subdistrict suffers from malnutrition.

Perumahan dan Lingkungan

Pada tahun 2021, terdapat 7 desa/kelurahan di Kecamatan Tanjung Palas Timur yang menggunakan air isi ulang dengan sistem meteran sebagai sumber air minum, sementara 1 desa/kelurahan lainnya menggunakan mata air.

Housing and Environment

In 2021, 7 villages/kelurahan in Tanjung Palas Timur Subdistrict used metered refill water as their drinking water source, while 1 village/kelurahan used spring water.

Sebanyak 3.804 keluarga menggunakan listrik PLN, 220 keluarga menggunakan listrik non-PLN, dan 80 keluarga tidak menggunakan listrik. Sebagai sumber penerangan, 2 desa/kelurahan menggunakan listrik pemerintah, 3 desa/kelurahan menggunakan listrik non-pemerintah, dan 1 desa/kelurahan tidak

A total of 3,804 families used PLN electricity, 220 families used non-PLN electricity, and 80 families had no electricity. For lighting, 2 villages/kelurahan used government electricity, 3 villages/kelurahan used non-government electricity, and 1 village/kelurahan had no electricity.

All villages/kelurahan in Tanjung Palas Timur Subdistrict use their own latrines for defecation.

menggunakan listrik.

Seluruh desa/kelurahan di Kecamatan Tanjung Palas Timur menggunakan jamban sendiri sebagai fasilitas buang air besar.

Agama dan Sosial Lainnya

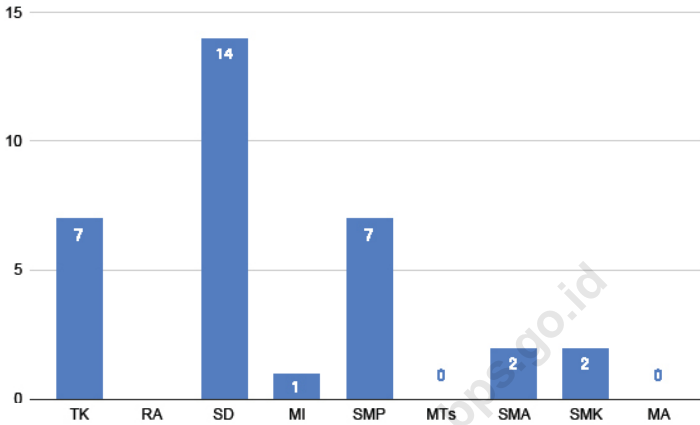
Kecamatan Tanjung Palas Timur memiliki beberapa tempat ibadah, di antaranya 25 masjid, 16 musholla, 12 gereja Kristen, dan 3 gereja Katolik.

Pada tahun 2021, Kecamatan Tanjung Palas Timur mengalami beberapa bencana alam, termasuk banjir di seluruh desa/kelurahan, gelombang pasang di 1 desa/kelurahan, dan kekeringan di 1 desa/kelurahan. Meski demikian, tidak ada korban jiwa akibat bencana tersebut.

Religion and Other Social Matters

There are several places of worship in Tanjung Palas Timur Subdistrict, including 25 mosques, 16 prayer rooms, 12 Christian churches, and 3 Catholic churches.

In 2021, the subdistrict was hit by natural disasters, including floods in all villages/kelurahan, a tidal wave in 1 village/kelurahan, and a drought in another. However, there were no casualties from these disasters.



Catatan/Note: ³Seluruh Raudatul Athfal (RA) berstatus swasta/All Raudatul Athfal (RA) are private
 Sumber/Source: ¹ Kementerian Pendidikan, Kebudayaan, Riset, dan Teknologi; <https://dapo.kemdikbud.go.id/sp>; data semester genap per tanggal 3 September 2024 /Ministry of Education, Culture, Research, and Technology; <https://dapo.kemdikbud.go.id/sp>; even semester data as of 3 September 2024
² Kementerian Agama, EMIS, data semester genap laporan sampai dengan 30 Juni 2024/Ministry of Religious Affairs, EMIS, odd semester report data up to 30 June 2024
⁴ Kementerian Pendidikan, Kebudayaan, Riset, dan Teknologi; Sistem Data Pokok Pendidikan; data semester ganjil laporan sampai dengan 30 November 2023/Ministry of Education, Culture, Research, and Technology; Basic Education Data System; odd semester report data up to 30 November 2023

Gambar 4.1
Figures

Banyaknya Fasilitas Sekolah Menurut Tingkat Pendidikan di Kecamatan Tanjung Palas Timur, 2023/2024
Number of Educational Facilities by Educational Level in Tanjung Palas Timur District, 2023/2024

4.1 PENDIDIKAN EDUCATION

Tabel 4.1.1 Banyaknya Desa¹/Kelurahan yang Memiliki Fasilitas Sekolah Menurut Tingkat Pendidikan di Kecamatan Tanjung Palas Timur, 2021–2023
Number of Villages¹/Kelurahan Having Educational Facilities by Educational Level in Tanjung Palas Timur District, 2021–2023

Tingkat Pendidikan Educational Level	2021 ²	2022 ³	2023 ³
(1)	(2)	(3)	(4)
Sekolah Dasar (SD) <i>Primary School</i>			
Madrasah Ibtidaiyah (MI) <i>Madrasah Ibtidaiyah</i>			
Sekolah Menengah Pertama (SMP) <i>Junior High School</i>			
Madrasah Tsanawiyah (MTs) <i>Madrasah Tsanawiyah (MTs)</i>			
Sekolah Menengah Atas (SMA) <i>Senior High School</i>			
Sekolah Menengah Kejuruan (SMK) <i>Vocational High School</i>			
Madrasah Aliyah (MA) <i>Madrasah Aliyah</i>			
Akademi/Perguruan Tinggi <i>Academy/University</i>			

Catatan/Note: ¹ Desa pada tabel ini termasuk Unit Permukiman Transmigrasi (UPT) yang masih dibina oleh kementerian terkait/
Villages in this table include Transmigration Settlement Unit which is still fostered by the relevant ministries.

Sumber/Source: ² Badan Pusat Statistik, Pendataan Potensi Desa (Podes)/BPS–Statistics Indonesia, Village Potential Data Collecting

³ ...

Tabel 4.1.2
Table

Jumlah Sekolah Menurut Tingkat Pendidikan di Kecamatan Tanjung Palas Timur, 2023/2024
Number of Schools by Educational Level in Tanjung Palas Timur District, 2023/2024

Tingkat Pendidikan Educational Level	Negeri/Public	Swasta/Private	Jumlah/Total
(1)	(2)	(3)	(4)
Taman Kanak-Kanak (TK) ¹ <i>Kindergarten</i> ¹	1	6	7
Raudatul Athfal (RA) ² <i>Raudatul Athfal (RA)</i> ²	-	- ³	...
Sekolah Dasar (SD) ⁴ <i>Elementary Schools</i> ⁴	13	1	14
Madrasah Ibtidaiyah (MI) ² <i>Madrasah Ibtidaiyah (MI)</i> ²	-	1	1
Sekolah Menengah Pertama (SMP) ⁴ <i>Junior High Schools</i> ⁴	7	-	7
Madrasah Tsanawiyah (MTs) ² <i>Madrasah Tsanawiyah (MTs)</i> ²	-	-	-
Sekolah Menengah Atas (SMA) ⁴ <i>Senior High Schools</i> ⁴	2	-	2
Sekolah Menengah Kejuruan (SMK) ⁴ <i>Vocational High Schools</i> ⁴	1	1	2
Madrasah Aliyah (MA) ² <i>Madrasah Aliyah (MA)</i> ²	-	-	-

Catatan/Note: ³Seluruh Raudatul Athfal (RA) berstatus swasta/All Raudatul Athfal (RA) are private

Sumber/Source: ¹Kementerian Pendidikan, Kebudayaan, Riset, dan Teknologi; <https://dapo.kemdikbud.go.id/sp>; data semester genap per tanggal 3 September 2024 /Ministry of Education, Culture, Research, and Technology; <https://dapo.kemdikbud.go.id/sp>; even semester data as of 3 September 2024

²Kementerian Agama, EMIS, data semester genap laporan sampai dengan 30 Juni 2024/Ministry of Religious Affairs, EMIS, odd semester report data up to 30 June 2024

⁴Kementerian Pendidikan, Kebudayaan, Riset, dan Teknologi; Sistem Data Pokok Pendidikan; data semester ganjil laporan sampai dengan 30 November 2023/Ministry of Education, Culture, Research, and Technology; Basic Education Data System; odd semester report data up to 30 November 2023

Tabel 4.1.3 Jumlah Guru Menurut Tingkat Pendidikan di Kecamatan Tanjung Palas Timur, 2023/2024
Table Number of Teachers by Educational Level in Tanjung Palas Timur District, 2023/2024

Tingkat Pendidikan Educational Level	Negeri/Public	Swasta/Private	Jumlah/Total
(1)	(2)	(3)	(4)
Taman Kanak-Kanak (TK) ¹ Kindergarten ¹	5	13	18
Raudatul Athfal (RA) ² Raudatul Athfal (RA) ²	-	- ³	...
Sekolah Dasar (SD) ^{4,5} Elementary Schools ^{4,5}	137	6	143
Madrasah Ibtidaiyah (MI) ² Madrasah Ibtidaiyah (MI) ²	-	2	2
Sekolah Menengah Pertama (SMP) ^{4,5} Junior High Schools ^{4,5}	73	-	73
Madrasah Tsanawiyah (MTs) ² Madrasah Tsanawiyah (MTs) ²	-	-	-
Sekolah Menengah Atas (SMA) ^{4,5} Senior High Schools ^{4,5}	23	-	23
Sekolah Menengah Kejuruan (SMK) ^{4,5} Vocational High Schools ^{4,5}	12	8	20
Madrasah Aliyah (MA) ² Madrasah Aliyah (MA) ²	-	-	-

Catatan/Note: ³ Seluruh Raudatul Athfal (RA) berstatus swasta/All Raudatul Athfal (RA) are private

⁵ Jumlah guru termasuk kepala sekolah dan guru/The total of teachers including headmaster and teacher.

Sumber/Source: ¹ Kementerian Pendidikan, Kebudayaan, Riset, dan Teknologi; <https://dapo.kemdikbud.go.id/sp>; data semester genap per tanggal 3 September 2024 /Ministry of Education, Culture, Research, and Technology; <https://dapo.kemdikbud.go.id/sp>; even semester data as of 3 September 2024

² Kementerian Agama, EMIS, data semester genap laporan sampai dengan 30 Juni 2024/Ministry of Religious Affairs, EMIS, odd semester report data up to 30 June 2024

⁴ Kementerian Pendidikan, Kebudayaan, Riset, dan Teknologi; Sistem Data Pokok Pendidikan; data semester ganjil laporan sampai dengan 30 November 2023/Ministry of Education, Culture, Research, and Technology; Basic Education Data System; odd semester report data up to 30 November 2023

Tabel 4.1.4
Table

Jumlah Murid Menurut Tingkat Pendidikan di Kecamatan Tanjung Palas Timur, 2023/2024
Number of Pupils by Educational Level in Tanjung Palas Timur District, 2023/2024

Tingkat Pendidikan Educational Level	Negeri/Public	Swasta/Private	Jumlah/Total
(1)	(2)	(3)	(4)
Taman Kanak-Kanak (TK) ¹ <i>Kindergarten</i> ¹	75	209	284
Raudatul Athfal (RA) ² <i>Raudatul Athfal (RA)</i> ²	-	- ³	...
Sekolah Dasar (SD) ⁴ <i>Elementary Schools</i> ⁴	2757	50	2807
Madrasah Ibtidaiyah (MI) ² <i>Madrasah Ibtidaiyah (MI)</i> ²	-	46	46
Sekolah Menengah Pertama (SMP) ⁴ <i>Junior High Schools</i> ⁴	845	-	845
Madrasah Tsanawiyah (MTs) ² <i>Madrasah Tsanawiyah (MTs)</i> ²	-	-	-
Sekolah Menengah Atas (SMA) ⁴ <i>Senior High Schools</i> ⁴	291	-	291
Sekolah Menengah Kejuruan (SMK) ⁴ <i>Vocational High Schools</i> ⁴	144	48	192
Madrasah Aliyah (MA) ² <i>Madrasah Aliyah (MA)</i> ²	-	-	-

Catatan/Note: ³ Seluruh Raudatul Athfal (RA) berstatus swasta/*All Raudatul Athfal (RA) are private*

Sumber/Source: ¹ Kementerian Pendidikan, Kebudayaan, Riset, dan Teknologi; <https://dapo.kemdikbud.go.id/sp>; data semester genap per tanggal 3 September 2024 /*Ministry of Education, Culture, Research, and Technology; https://dapo.kemdikbud.go.id/sp; even semester data as of 3 September 2024*

² Kementerian Agama, EMIS, data semester genap laporan sampai dengan 30 Juni 2024/*Ministry of Religious Affairs, EMIS, odd semester report data up to 30 June 2024*

⁴ Kementerian Pendidikan, Kebudayaan, Riset, dan Teknologi; Sistem Data Pokok Pendidikan; data semester ganjil laporan sampai dengan 30 November 2023/*Ministry of Education, Culture, Research, and Technology; Basic Education Data System; odd semester report data up to 30 November 2023*

4.2 KESEHATAN HEALTH

Tabel 4.2.1 Banyaknya Desa¹/Kelurahan yang Memiliki Sarana Kesehatan Menurut Jenis Sarana Kesehatan di Kecamatan Tanjung Palas Timur, 2021–2023
Number of Villages¹/Kelurahan Health Facilities by Type of Health Facilities in Tanjung Palas Timur District, 2021–2023

Jenis Sarana Kesehatan <i>Type of Health Facilities</i>	2021 ²	2022 ³	2023 ³
(1)	(2)	(3)	(4)
Rumah Sakit <i>Hospital</i>	-
Rumah Sakit Bersalin <i>Maternity Hospital</i>	-
Poliklinik/Balai Pengobatan <i>Polyclinic</i>	-
Puskesmas Rawat Inap <i>Public Health Center with Inpatient Care</i>	1
Puskesmas Tanpa Rawat Inap <i>Public Health Center without Inpatient Care</i>	-
Apotek <i>Pharmacy</i>	2

Catatan/Note: ¹ Desa pada tabel ini termasuk Unit Permukiman Transmigrasi (UPT) yang masih dibina oleh kementerian terkait/
Villages in this table include Transmigration Settlement Unit which is still fostered by the relevant ministries.

Sumber/Source: ² Badan Pusat Statistik, Pendataan Potensi Desa (Podes)/BPS-Statistics Indonesia, Village Potential Data Collecting

³ Tidak dilaksanakan Pendataan Potensi Desa (Podes) pada tahun 2022-2023, sehingga data tidak tersedia/ Village Potential Data Collecting (Podes) was not conducted in 2022-2023, so the data is unavailable.

Tabel 4.2.2
Table

Banyaknya Warga Penderita Kekurangan Gizi Menurut Desa/Kelurahan di Kecamatan Tanjung Palas Timur, 2020
Number of People with Malnutrition by Villages/Kelurahan in Tanjung Palas Timur District, 2020

Desa/Kelurahan Village/Kelurahan	2020
(1)	(2)
Mangku Padi	-
Tanah Kuning	-
Binai	-
Sajau	-
Pura Sajau	-
Sajau Hilir	-
Wono Mulyo	-
Tanjung Agung	-
Tanjung Palas Timur	-

Catatan/Note: -

Sumber/Source: Badan Pusat Statistik, Pendataan Potensi Desa (Podes) 2021/BPS-Statistics Indonesia, Village Potential Data Collecting 2021

4.3 PERUMAHAN DAN LINGKUNGAN HOUSING AND ENVIRONMENT

Tabel 4.3.1 **Banyaknya Desa¹/Kelurahan Menurut Sumber Air Minum Sebagian Besar Keluarga di Kecamatan Tanjung Palas Timur, 2021–2023**
Table **Number of Villages¹/Kelurahan by Drinking Water Source of Majority Family in Tanjung Palas Timur District, 2021–2023**

Sumber Air Minum Source of Drinking Water	2021 ²	2022 ³	2023 ³
(1)	(2)	(3)	(4)
Air Kemasan Bermerk/ <i>Branded Bottled Water</i>	-
Air Isi Ulang/ <i>Refil Water</i>	7
Leding Dengan Meteran/ <i>Metered Piped Water</i>	-
Leding Tanpa Meteran/ <i>Non Metered Piped Water</i>	-
Sumur Bor atau Pompa/ <i>Artesian Well or Pumped Water</i>	-
Sumur/ <i>Well</i>	-
Mata Air/ <i>Spring</i>	1
Sungai/Danau/Kolam/ Waduk/Situ/ Embung/Bendungan/ <i>River/Lake/Pond/ Reservoir/Dam</i>	-
Air Hujan/ <i>Rainwater</i>	-
Lainnya/ <i>Others</i>	-

Catatan/Note: ¹ Desa pada tabel ini termasuk Unit Permukiman Transmigrasi (UPT) yang masih dibina oleh kementerian terkait/
Villages in this table include Transmigration Settlement Unit which is still fostered by the relevant ministries.

Sumber/Source: ² Badan Pusat Statistik, Pendataan Potensi Desa (Podes)/BPS-Statistics Indonesia, Village Potential Data Collecting

³ Tidak dilaksanakan Pendataan Potensi Desa (Podes) pada tahun 2022-2023, sehingga data tidak tersedia/ *Village Potential Data Collecting (Podes) was not conducted in 2022-2023, so the data is unavailable.*

Tabel 4.3.2
Table

Banyaknya Keluarga Menurut Desa/Kelurahan dan Jenis Pengguna Listrik di Kecamatan Tanjung Palas Timur, 2021
Number of Family by Villages/Kelurahan and Type of Electricity Consumer in Tanjung Palas Timur District, 2021

Desa/Kelurahan <i>Village/Kelurahan</i>	Pengguna Listrik <i>Electricity Consumer</i>			Bukan Pengguna Listrik <i>Not Electricity Consumer</i>
	PLN <i>State Electricity Company</i>	Non-PLN <i>Non-State Electricity Company</i>	Jumlah <i>Total</i>	
(1)	(2)	(3)	(4)	(5)
Mangku Padi	500	98	598	-
Tanah Kuning	700	90	790	11
Binai	700	-	700	44
Sajau	425	1	426	-
Pura Sajau	221	-	221	-
Sajau Hilir	458	30	488	24
Wono Mulyo	448	1	449	1
Tanjung Agung	352	-	352	-
Tanjung Palas Timur	3804	220	4024	80

Catatan/Note: -

Sumber/Source: Badan Pusat Statistik, Pendataan Potensi Desa (Podes) 2021/BPS-Statistics Indonesia, Village Potential Data Collecting 2021

Tabel
Table 4.3.3

Banyaknya Desa¹/Kelurahan Menurut Sumber Penerangan Jalan Utama Desa/Kelurahan di Kecamatan Tanjung Palas Timur, 2021–2023
**Number of Villages¹/Kelurahan by Source of Villages/
Kelurahan's Main Street Illumination in Tanjung Palas Timur District, 2021–2023**

Sumber Penerangan Jalan Utama Source of Main Street Illumination	2021 ²	2022 ³	2023 ³
(1)	(2)	(3)	(4)
Listrik Pemerintah/ <i>State Electricity</i>	2
Listrik Non-Pemerintah/ <i>Non-State Electricity</i>	3
Non Listrik/ <i>Non-Electric</i>	1

Catatan/Note: ¹ Desa pada tabel ini termasuk Unit Permukiman Transmigrasi (UPT) yang masih dibina oleh kementerian terkait/
Villages in this table include Transmigration Settlement Unit which is still fostered by the relevant ministries.

Sumber/Source: ² Badan Pusat Statistik, Pendataan Potensi Desa (Podes)/BPS-Statistics Indonesia, *Village Potential Data Collecting*

³ Tidak dilaksanakan Pendataan Potensi Desa (Podes) pada tahun 2022-2023, sehingga data tidak tersedia/ *Village Potential Data Collecting (Podes) was not conducted in 2022-2023, so the data is unavailable.*

Tabel
Table 4.3.4

Banyaknya Desa¹/Kelurahan Menurut Penggunaan Fasilitas Tempat Buang Air Besar Sebagian Besar Keluarga di Kecamatan Tanjung Palas Timur, 2021–2023
Number of Villages¹/Kelurahan by Toilet Facility Used by Majority Family in Tanjung Palas Timur District, 2021–2023

Fasilitas Tempat Buang Air Besar <i>Toilet Facility</i>	2021 ²	2022 ³	2023 ³
(1)	(2)	(3)	(4)
Jamban/Toilet			
Sendiri/Private	8
Bersama/Shared	-
Umum/Public	-
Bukan Jamban/Non-Toilet	-
Jumlah/Total	8

Catatan/Note: ¹ Desa pada tabel ini termasuk Unit Permukiman Transmigrasi (UPT) yang masih dibina oleh kementerian terkait/
Villages in this table include Transmigration Settlement Unit which is still fostered by the relevant ministries.

Sumber/Source: ² Badan Pusat Statistik, Pendataan Potensi Desa (Podes)/BPS-Statistics Indonesia, *Village Potential Data Collecting*

³ Tidak dilaksanakan Pendataan Potensi Desa (Podes) pada tahun 2022-2023, sehingga data tidak tersedia/ *Village Potential Data Collecting (Podes) was not conducted in 2022-2023, so the data is unavailable.*

Tabel 4.3.5 Banyaknya Desa/Kelurahan Menurut Jenis Bahan Bakar untuk Memasak yang Digunakan Sebagian Besar Keluarga di Kecamatan Tanjung Palas Timur, 2021
Number of Villages/Kelurahan by Type of Cooking Fuel Used by Majority Family in Tanjung Palas Timur District, 2021

Jenis Bahan Bakar untuk Memasak <i>Type of Cooking Fuel</i>	2021
(1)	(2)
Listrik/ <i>Electric</i>	6
Elpiji 5,5 kg/ <i>Blue Gas 5.5 kg-LPG</i>	8
Elpiji 12 kg/ <i>12 kg-LPG</i>	8
Elpiji 3 kg/ <i>3 kg-LPG</i>	8
Gas Kota/ <i>City Gas</i>	-
Biogas/ <i>Biogas</i>	-
Minyak Tanah/ <i>Kerosene</i>	4
Briket/ <i>Briquettes</i>	-
Arang/ <i>Charcoal</i>	-
Kayu Bakar/ <i>Firewood</i>	5
Lainnya/ <i>Others</i>	-

Catatan/Note: -

Sumber/Source: Badan Pusat Statistik, Pendataan Potensi Desa (Podes) 2021/BPS-Statistics Indonesia, Village Potential Data Collecting 2021

4.4 AGAMA DAN SOSIAL LAINNYA RELIGION AND OTHER SOCIAL AFFAIRS

Tabel 4.4.1 Jumlah Tempat Peribadatan Menurut Desa/Kelurahan di Kecamatan Tanjung Palas Timur, 2021
Table *Number of Worship Places by Villages/Kelurahan in Tanjung Palas Timur District, 2021*

Desa/Kelurahan <i>Village/Kelurahan</i>	Masjid <i>Mosque</i>	Mushola <i>Pray Room</i>	Gereja Protestan <i>Protestant Church</i>	Gereja Katholik <i>Catholic Church</i>	Pura <i>Temple</i>	Vihara
(1)	(2)	(3)	(4)	(5)	(6)	(7)
Mangku Padi	5	4	-	-	-	-
Tanah Kuning	4	5	-	-	-	-
Binai	3	1	3	1	-	-
Sajau	2	1	4	-	-	-
Pura Sajau	1	-	2	-	-	-
Sajau Hilir	4	2	1	-	-	-
Wono Mulyo	4	-	1	1	-	-
Tanjung Agung	2	3	1	1	-	-
Tanjung Palas Timur	25	16	12	3	-	-

Catatan/Note: -

Sumber/Source: Badan Pusat Statistik, Pendataan Potensi Desa (Podes) 2021/BPS-Statistics Indonesia, Village Potential Data Collecting 2021

Tabel
Table 4.4.2

**Banyaknya Kejadian Bencana Alam Menurut Desa/
Kelurahan dan Jenis Bencana Alam di Kecamatan Tanjung
Palas Timur, 2020**
*Number of Natural Disaster Events by Villages/Kelurahan
and Type of Natural Disaster in Tanjung Palas Timur District,
2020*

Desa/Kelurahan <i>Village/Kelurahan</i>	Gempa Bumi <i>Earthquake</i>	Tsunami <i>Tsunami</i>	Gunung Meletus <i>Volcanic Eruption</i>	Tanah Longsor <i>Landslide</i>
(1)	(2)	(3)	(4)	(5)
Mangku Padi	-	-	-	-
Tanah Kuning	-	-	-	-
Binai	-	-	-	-
Sajau	-	-	-	-
Pura Sajau	-	-	-	-
Sajau Hilir	-	-	-	-
Wono Mulyo	-	-	-	-
Tanjung Agung	-	-	-	-
Tanjung Palas Timur	-	-	-	-

Lanjutan Tabel/*Continued Table* 4.4.2

Desa/Kelurahan Village/Kelurahan	Banjir Floods	Banjir Bandang Flash Floods	Kekeringan Drought	Kebakaran Hutan dan Lahan Forest and Land Fires
(1)	(6)	(7)	(8)	(9)
Mangku Padi	1	-	-	-
Tanah Kuning	1	-	-	-
Binai	1	-	-	-
Sajau	1	-	-	-
Pura Sajau	1	-	-	-
Sajau Hilir	1	-	1	-
Wono Mulyo	1	-	-	-
Tanjung Agung	1	-	-	-
Tanjung Palas Timur	8	-	1	-

Lanjutan Tabel/*Continued Table* 4.4.2

Desa/Kelurahan Village/Kelurahan	Angin Puyuh/ Puting Beliung/ Topan Tornado/Typhoon	Gelombang Pasang Tidal Wave	Abrasi Abrasion
(1)	(10)	(11)	(12)
Mangku Padi	-	1	-
Tanah Kuning	-	-	-
Binai	-	-	-
Sajau	-	-	-
Pura Sajau	-	-	-
Sajau Hilir	-	-	-
Wono Mulyo	-	-	-
Tanjung Agung	-	-	-
Tanjung Palas Timur	-	1	-

Catatan/Note: -

Sumber/Source: Badan Pusat Statistik, Pendataan Potensi Desa (Podes) 2021/BPS-Statistics Indonesia, Village Potential Data Collecting 2021

Tabel
Table 4.4.3

Banyaknya Korban Jiwa Akibat Bencana Alam Menurut Desa/Kelurahan dan Jenis Bencana Alam di Kecamatan Tanjung Palas Timur, 2020
Number of Fatalities Due to Natural Disasters by Villages/ Kelurahan and Type of Natural Disaster in Tanjung Palas Timur District, 2020

Desa/Kelurahan <i>Village/Kelurahan</i>	Gempa Bumi <i>Earthquake</i>	Tsunami <i>Tsunami</i>	Gunung Meletus <i>Volcanic Eruption</i>	Tanah Longsor <i>Landslide</i>
(1)	(2)	(3)	(4)	(5)
Mangku Padi	-	-	-	-
Tanah Kuning	-	-	-	-
Binai	-	-	-	-
Sajau	-	-	-	-
Pura Sajau	-	-	-	-
Sajau Hilir	-	-	-	-
Wono Mulyo	-	-	-	-
Tanjung Agung	-	-	-	-
Tanjung Palas Timur	-	-	-	-

Lanjutan Tabel/*Continued Table 4.4.3*

Desa/Kelurahan Village/Kelurahan	Banjir Floods	Banjir Bandang Flash Floods	Kekeringan Drought	Kebakaran Hutan dan Lahan Forest and Land Fires
(1)	(6)	(7)	(8)	(9)
Mangku Padi	-	-	-	-
Tanah Kuning	-	-	-	-
Binai	-	-	-	-
Sajau	-	-	-	-
Pura Sajau	-	-	-	-
Sajau Hilir	-	-	-	-
Wono Mulyo	-	-	-	-
Tanjung Agung	-	-	-	-
Tanjung Palas Timur	-	-	-	-

Lanjutan Tabel/*Continued Table* 4.4.3

Desa/Kelurahan <i>Village/Kelurahan</i>	Angin Puyuh/ Puting Beliung/ Topan <i>Tornado/Typhoon</i>	Gelombang Pasang <i>Tidal Wave</i>	Abrasi <i>Abrasion</i>
(1)	(10)	(11)	(12)
Mangku Padi	-	-	-
Tanah Kuning	-	-	-
Binai	-	-	-
Sajau	-	-	-
Pura Sajau	-	-	-
Sajau Hilir	-	-	-
Wono Mulyo	-	-	-
Tanjung Agung	-	-	-
Tanjung Palas Timur	-	-	-

Catatan/*Note*: -Sumber/*Source*: Badan Pusat Statistik, Pendataan Potensi Desa (Podes) 2021/*BPS-Statistics Indonesia, Village Potential Data Collecting 2021*

Tabel
Table 4.4.4

Keberadaan Fasilitas/Upaya Antisipasi/Mitigasi Bencana Alam Menurut Desa/Kelurahan di Kecamatan Tanjung Palas Timur, 2021
Existence of Facilities/Efforts for Anticipation/Mitigation of Natural Disasters by Villages/Kelurahan by Villages/Kelurahan in Tanjung Palas Timur District, 2021

Desa/Kelurahan <i>Village/Kelurahan</i>	Sistem Peringatan Dini Bencana Alam <i>Natural Disaster Early Warning System</i>	Sistem Peringatan Dini Khusus Tsunami <i>Tsunami Early Warning System</i>	Perlengkapan Keselamatan <i>Safety Equipment</i>
(1)	(2)	(3)	(4)
Mangku Padi	Tidak Ada	Tidak Ada	Tidak Ada
Tanah Kuning	Tidak Ada	Tidak Ada	Tidak Ada
Binai	Tidak Ada	Tidak Ada	Tidak Ada
Sajau	Tidak Ada	Tidak Ada	Tidak Ada
Pura Sajau	Tidak Ada	Tidak Ada	Tidak Ada
Sajau Hilir	Tidak Ada	Tidak Ada	Tidak Ada
Wono Mulyo	Tidak Ada	Tidak Ada	Ada
Tanjung Agung	Tidak Ada	Tidak Ada	Tidak Ada

Lanjutan Tabel/*Continued Table 4.4.4*

Desa/Kelurahan <i>Village/Kelurahan</i>	Rambu-Rambu dan Jalur Evakuasi Bencana <i>Sign and Evacuation Route</i>	Pembuatan, Perawatan, atau Normalisasi: Sungai, Kanal, Tanggul, Parit, Drainase, Waduk, Pantai, dll <i>Manufacture, Maintenance, or Normalization: Rivers, Canals, Embankment, etc</i>
(1)	(5)	(6)
Mangku Padi	Tidak Ada	Ada
Tanah Kuning	Tidak Ada	Ada
Binai	Tidak Ada	Tidak Ada
Sajau	Tidak Ada	Tidak Ada
Pura Sajau	Tidak Ada	Ada
Sajau Hilir	Tidak Ada	Tidak Ada
Wono Mulyo	Ada	Tidak Ada
Tanjung Agung	Tidak Ada	Ada

Catatan/*Note*: -Sumber/*Source*: Badan Pusat Statistik, Pendataan Potensi Desa (Podes) 2021/*BPS-Statistics Indonesia, Village Potential Data Collecting 2021*

Tabel
Table 4.4.5

Banyaknya Desa/Kelurahan yang Memiliki Kelompok Kegiatan Olahraga Menurut Jenis Olahraga dan Ketersediaan Fasilitas/Lapangan Olahraga di Kecamatan Tanjung Palas Timur, 2021

Number of Villages/Kelurahan Having Sport Activities Groups by Type of Sport and Availability of Sport Facilities/Fields in Tanjung Palas Timur District, 2021


Jenis Olahraga <i>Type of Sport</i>	Kondisi Fasilitas/Lapangan Olahraga <i>Condition of Sport Facilities/Fields</i>			Tidak Ada Fasilitas/ Lapangan Olahraga <i>No Sport Facilities/ Fields</i>
	Baik	Rusak Sedang	Rusak Parah	
(1)	(2)	(3)	(4)	(5)
Sepak Bola/ <i>Soccer</i>	7	-	1	-
Bola Voli/ <i>Volley Ball</i>	7	1	-	-
Bulu Tangkis/ <i>Badminton</i>	6	1	-	1
Bola Basket/ <i>Basket Ball</i>	-	-	1	7
Tenis Lapangan/ <i>Court Tennis</i>	-	-	-	8
Tenis Meja/ <i>Table Tennis</i>	2	-	-	6
Futsal	6	-	-	2
Renang/ <i>Swimming</i>	-	-	-	8
Bela Diri/ <i>Martial Arts</i>	-	-	-	8
Bilyard/ <i>Billiards</i>	-	-	-	8
Fitnes, Aerobik, dll/ <i>Fitness, Aerobics, etc</i>	-	-	-	8
Lainnya/ <i>Others</i>	-	-	-	8

Catatan/Note: -

Sumber/Source: Badan Pusat Statistik, Pendataan Potensi Desa (Podes) 2021/BPS-Statistics Indonesia, Village Potential Data Collecting 2021

05

PERTANIAN
AGRICULTURE



<https://bungankab.bps.go.id>

PENJELASAN TEKNIS

1. **Data pokok tanaman pangan yang dikumpulkan oleh Badan Pusat Statistik** adalah luas panen dan produktivitas (hasil per hektar). Produksi merupakan hasil perkalian antara luas panen dan produktivitas.
2. **Survei Pertanian Hortikultura (SPH)** diselenggarakan oleh Badan Pusat Statistik bekerja sama dengan Direktorat Jenderal Hortikultura, Kementerian Pertanian.
3. **Kuesioner yang digunakan dalam pengumpulan data SPH** mencakup SPH-SBS, SPH-BST, SPH-TBF, dan SPH-TH.
4. **SPH-SBS** digunakan untuk data tanaman sayuran dan buah-buahan semusim.
5. **SPH-BST** digunakan untuk data tanaman buah-buahan dan sayuran tahunan.
6. **SPH-TBF** digunakan untuk data tanaman biofarmaka.
7. **SPH-TH** digunakan untuk data tanaman hias.
8. **Tanaman sayuran semusim** adalah tanaman yang bermanfaat sebagai sayur, sebagai sumber vitamin, mineral, dan lain-lain

TECHNICAL NOTES

1. *The main data on food crops collected by the Central Bureau of Statistics are harvested area and productivity (yield per hectare). Production is the product of multiplication between harvested area and productivity.*
2. *The Horticultural Agricultural Survey (SPH) is organized by the Central Statistics Agency in collaboration with the Directorate General of Horticulture, Ministry of Agriculture.*
3. *The questionnaires used in collecting SPH data include SPH-SBS, SPH-BST, SPH-TBF, and SPH-TH.*
4. *SPH-SBS is used for data on seasonal vegetables and fruits.*
5. *SPH-BST is used for annual fruit and vegetable crop data.*
6. *SPH-TBF is used for biopharmaceutical plant data.*
7. *SPH-TH is used for ornamental plant data.*
8. *Seasonal vegetable plants are plants that are useful as vegetables, as a source of vitamins, minerals, and others that are less than one*

yang berumur kurang dari satu tahun. Pada umumnya, bagian yang digunakan sebagai sayur berupa daun, bunga, buah, dan umbi.

year old. In general, the parts used as vegetables are leaves, flowers, fruit, and tubers.

9. Tanaman buah-buahan semusim adalah tanaman yang menghasilkan buah segar sebagai sumber vitamin, mineral, dan lain-lain yang berumur kurang dari satu tahun dan berbatang lunak. Pada umumnya, buah yang dihasilkan dapat dikonsumsi tanpa dimasak terlebih dahulu.

9. Seasonal fruit plants are plants that produce fresh fruit as a source of vitamins, minerals, and others that are less than one year old and have soft stems. In general, the resulting fruit can be consumed without being cooked first.

10. Tanaman buah-buahan tahunan adalah tanaman yang menghasilkan buah segar sebagai sumber vitamin, mineral, dan lain-lain yang berumur satu tahun atau lebih dan berbatang keras. Pada umumnya, buah yang dihasilkan dapat dikonsumsi tanpa dimasak terlebih dahulu.

10. Annual fruit plants are plants that produce fresh fruit as a source of vitamins, minerals, etc. that are one year old or more and have hard trunks. In general, the resulting fruit can be consumed without being cooked first.

11. Tanaman sayuran tahunan adalah tanaman yang bermanfaat sebagai sayur, sebagai sumber vitamin, mineral, dan lain-lain yang berumur satu tahun atau lebih. Pada umumnya, bagian yang digunakan sebagai sayur berupa daun, bunga, buah, dan umbi.

11. Annual vegetable plants are plants that are useful as vegetables, as a source of vitamins, minerals, and others that are one year old or more. In general, the parts used as vegetables are leaves, flowers, fruits, and tubers.

- 12. Tanaman biofarmaka** adalah tanaman yang bermanfaat untuk obat-obatan, kosmetik, dan kesehatan yang dikonsumsi atau digunakan dari bagian-bagian tanaman, seperti daun, batang, buah, umbi (rimpang) ataupun akar.
- 13. Tanaman hias** adalah tanaman yang mempunyai nilai keindahan, baik bentuk, warna daun, tajuk maupun bunganya, dan sering digunakan untuk penghias pekarangan dan lain sebagainya.
- 12. *Biopharmaceutical plants*** are plants that are useful for medicine, cosmetics, and health that are consumed or used from plant parts, such as leaves, stems, fruit, tubers (rhizomes) or roots.
- 13. *Ornamental plants*** are plants that have aesthetic value, both in shape, leaf color, crown and flowers, and are often used to decorate yards and so on.

<https://bulungankab.id/>

ULASAN

Untuk tanaman sayuran dan buah-buahan semusim di Kecamatan Tanjung Palas Timur dengan luas panen terluas pada tahun 2023 yaitu cabai rawit sekitar 33,14 hektar. Sementara itu, untuk produksi terbesar dihasilkan juga dari cabai rawit dengan nilai sebesar 1.345 kwintal.

Untuk tanaman biofarmaka di Kecamatan Tanjung Palas Timur dengan luas panen terluas pada tahun 2023 yaitu jeruk nipis sekitar 10.000 m². Sementara itu, untuk produksi terbesar dihasilkan dari jeruk nipis juga dengan nilai sebesar 157.100 kg.

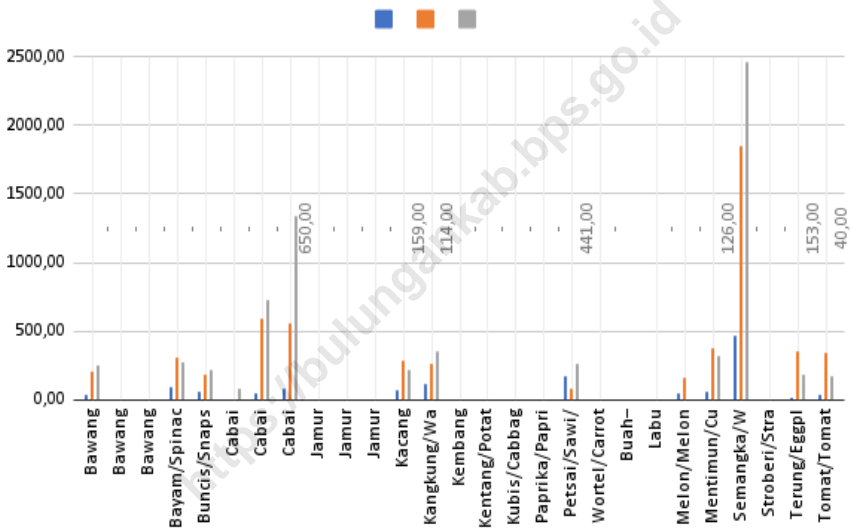
Untuk tanaman sayuran dan buah-buahan tahunan di Kecamatan Tanjung Palas Timur dengan produksi terbesar dihasilkan dari buah pisang dengan nilai sebesar 560 kwintal.

DESCRIPTION

For seasonal vegetable and fruit crops in East Tanjung Palas District with the largest harvest area in 2023, cayenne pepper is around 33,14 hectares. Meanwhile, the largest production was also produced from cayenne pepper with a value of 1,345 quintals.

For biopharmaceutical plants in East Tanjung Palas District with the largest harvest area in 2023, namely lime, around 10,000 m². Meanwhile, the largest production was produced from limes with a value of 157,100 kg.

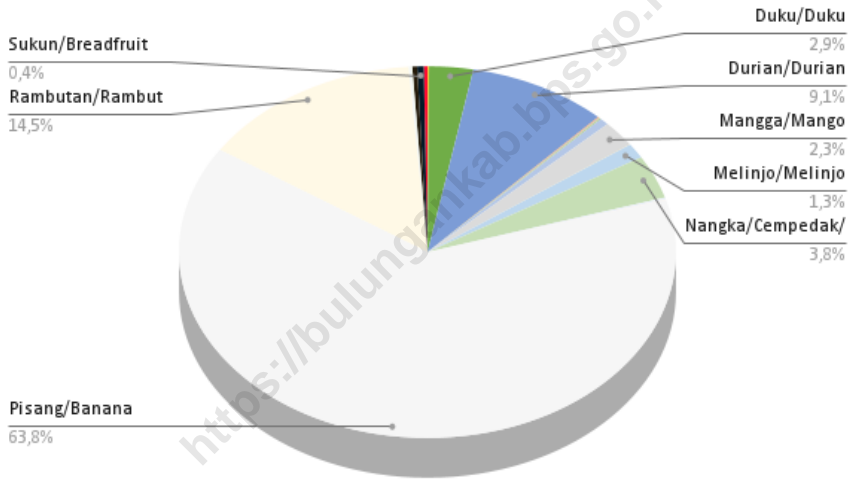
For annual vegetable and fruit crops in East Tanjung Palas District, the largest production is from bananas with a value of 560 quintals.



Sumber/Source: Badan Pusat Statistik, Statistik Pertanian Hortikultura SPH-SBS/BPS-Statistics Indonesia, Agricultural Statistic for Horticulture SPH-SBS

Gambar 5.1
Figures

Produksi Tanaman Sayuran dan Buah-buahan Semusim Menurut Jenis Tanaman di Kecamatan Tanjung Palas Timur (kuintal), 2020–2023
Production of Seasonal Vegetables and Fruits by Kind of Plant in Tanjung Palas Timur District (quintal), 2020–2023



Sumber/Source: Badan Pusat Statistik, Statistik Pertanian Hortikultura SPH-SBS/BPS-Statistics Indonesia, Agricultural Statistic for Horticulture SPH-SBS

Gambar 5.2
Figures

Produksi Buah-Buahan dan Sayuran Tahunan Menurut Jenis Tanaman di Kecamatan Tanjung Palas Timur (kuintal), 2020–2023

Production of Annual Fruits and Vegetables by Kind of Plant in Tanjung Palas Timur District (quintal), 2020–2023

Tabel
Table 5.1

Luas Panen Tanaman Sayuran dan Buah-buahan Semusim Menurut Jenis Tanaman di Kecamatan Tanjung Palas Timur (ha), 2020–2023
Harvested Area of Seasonal Vegetables and Fruits by Kind of Plant in Tanjung Palas Timur District (ha), 2020–2023

Jenis Tanaman Kind of Plants	2020	2021	2022	2023
(1)	(2)	(3)	(4)	(5)
Sayuran/Vegetables:				
Bawang Daun/Spring Onion	-	1,05	2,60	2,70
Bawang Merah/Shallots	-	-	-	-
Bawang Putih/Garlic	-	-	-	-
Bayam/Spinach	1	1,75	3,20	3,40
Buncis/Snaps	1	0,75	0,95	1,90
Cabai Besar/TW/Teropong Chili/Big Chili	-	2,00	-	1,30
Cabai Keiting Curly Chili	-	1,75	6,35	20,25
Cabai Rawit Chili/Cayenne Pepper	20	7,25	16,75	33,14
Jamur Lainnya/Other Mushroom	-	-	-	-
Jamur Merang/Straw Mushroom	-	-	-	-
Jamur Tiram/Oyster Mushroom	-	-	-	-
Kacang Panjang/Long Beans	3	1,25	1,73	2,40
Kangkung/Water Spinach	3	2,75	3,20	3,40
Kembang Kol/Cauliflower	-	-	-	-

Sumber/Source: Badan Pusat Statistik, Statistik Pertanian Hortikultura SPH-SBS/BPS-Statistics Indonesia, Agricultural Statistic for Horticulture SPH-SBS

Lanjutan Tabel/*Continued Table 5.1*

Jenis Tanaman <i>Kind of Plants</i>	2020	2021	2022	2023
(1)	(2)	(3)	(4)	(5)
Kentang/ <i>Potato</i>	-	-	-	-
Kubis/ <i>Cabbage</i>	-	-	-	-
Paprika/ <i>Paprika</i>	-	-	-	-
Petsai/ <i>Sawi/Mustard</i>	4	2,50	3,20	3,20
Wortel/ <i>Carrot</i>	-	-	-	-
Buah–buahan/<i>Fruits:</i>				
Labu Siam/ <i>Chayote</i>	-	-	-	-
Melon/ <i>Melon</i>	-	0,50	1,00	-
Mentimun/ <i>Cucumber</i>	1	1,00	2,10	2,80
Semangka/ <i>Watermelon</i>	-	1,50	19,00	4,90
Stroberi/ <i>Strawberry</i>	-	-	-	-
Terung/ <i>eggplant</i>	2	0,50	1,25	1,50
Tomat/ <i>Tomatoes</i>	1	4,00	4,25	1,10

Sumber/*Source:* Badan Pusat Statistik, Statistik Pertanian Hortikultura SPH-SBS/*BPS-Statistics Indonesia, Agricultural Statistic for Horticulture SPH-SBS*

Tabel
Table 5.2

Produksi Tanaman Sayuran dan Buah-buahan Semusim Menurut Jenis Tanaman di Kecamatan Tanjung Palas Timur (kuintal), 2020–2023
Production of Seasonal Vegetables and Fruits by Kind of Plant in Tanjung Palas Timur District (quintal), 2020–2023

Jenis Tanaman Kind of Plants	2020	2021	2022	2023
(1)	(2)	(3)	(4)	(5)
Sayuran/Vegetables:				
Bawang Daun/Spring Onion	-	29,50	208,00	254,00
Bawang Merah/Shallots	-	-	-	-
Bawang Putih/Garlic	-	-	-	-
Bayam/Spinach	-	90,00	304,00	272,00
Buncis/Snaps	-	61,00	180,00	221,00
Cabai Besar/TW/Teropong Chili/Big Chili	-	-	-	75,00
Cabai Keiting Curly Chili	-	49,00	590,30	727,00
Cabai Rawit Chili/Cayenne Pepper	650,00	77,00	561,50	1345,00
Jamur Lainnya/Other Mushroom	-	-	-	-
Jamur Merang/Straw Mushroom	-	-	-	-
Jamur Tiram/Oyster Mushroom	-	-	-	-
Kacang Panjang/Long Beans	159,00	63,50	287,00	211,00
Kangkung/Water Spinach	114,00	113,25	257,00	353,00
Kembang Kol/Cauliflower	-	-	-	-

Sumber/Source: Badan Pusat Statistik, Statistik Pertanian Hortikultura SPH-SBS/BPS-Statistics Indonesia, Agricultural Statistic for Horticulture SPH-SBS

Lanjutan Tabel/*Continued Table 5.2*

Jenis Tanaman <i>Kind of Plants</i>	2020	2021	2022	2023
(1)	(2)	(3)	(4)	(5)
Kentang/ <i>Potato</i>	-	-	-	-
Kubis/ <i>Cabbage</i>	-	-	-	-
Paprika/ <i>Paprika</i>	-	-	-	-
Petsai/ <i>Sawi/Mustard</i>	441,00	169,00	85,25	260,00
Wortel/ <i>Carrot</i>	-	-	-	-
Buah-buahan/<i>Fruits:</i>				
Labu Siam/ <i>Chayote</i>	-	-	-	-
Melon/ <i>Melon</i>	-	51,00	163,00	-
Mentimun/ <i>Cucumber</i>	126,00	56,00	380,00	315,00
Semangka/ <i>Watermelon</i>	-	470,00	1849,00	2460,00
Stroberi/ <i>Strawberry</i>	-	-	-	-
Terung/ <i>eggplant</i>	153,00	16,00	349,00	182,00
Tomat/ <i>Tomatoes</i>	40,00	34,00	343,00	171,00

Sumber/*Source:* Badan Pusat Statistik, Statistik Pertanian Hortikultura SPH-SBS/*BPS-Statistics Indonesia, Agricultural Statistic for Horticulture SPH-SBS*

Tabel
5.3
Table

**Luas Panen Tanaman Biofarmaka Menurut Jenis Tanaman
di Kecamatan Tanjung Palas Timur (m²), 2020–2023**
**Harvested Area of Medicinal Plants by Kind of Plant in
Tanjung Palas Timur District (m²), 2020–2023**

Jenis Tanaman Kind of Plants	2020	2021	2022	2023
(1)	(2)	(3)	(4)	(5)
<i>Jahe/Ginger</i>	500	400	1200	6000
<i>Jeruk Nipis/Lime</i>	-	8000	10000	10000
<i>Kapulaga/Cardamom</i>	-	-	-	-
<i>Kencur/East Indian Galangal</i>	200	400	200	2000
<i>Kunyit/Turmeric</i>	200	500	300	2500
<i>Laos/Lengkuas/Galangal</i>	200	200	400	2000
<i>Lempuyang/Lempuyang</i>	-	-	-	-
<i>Lidah Buaya/Aloe Vera</i>	-	-	-	-
<i>Mahkota Dewa/Crown of God</i>	-	-	-	-
<i>Mengkudu/Noni</i>	-	-	-	-
<i>Sambiloto/Sambiloto</i>	-	-	-	-
<i>Serai/Lemongrass</i>	-	-	-	-
<i>Temuireng/Temuireng</i>	-	-	-	-
<i>Temukunci/Temukunci</i>	200	-	-	-
<i>Temulawak/Curcuma</i>	-	-	-	-

Sumber/Source: Badan Pusat Statistik, Statistik Pertanian Hortikultura SPH-TBF/BPS-Statistics Indonesia, Agricultural Statistic for Horticulture SPH-TBF

Tabel 5.4 **Produksi Tanaman Biofarmaka Menurut Jenis Tanaman di Kecamatan Tanjung Palas Timur (kg), 2020–2023**
Table **Production of Medicinal Plants by Kind of Plant in Tanjung Palas Timur District (kg), 2020–2023**

Jenis Tanaman Kind of Plants	2020	2021	2022	2023
(1)	(2)	(3)	(4)	(5)
<i>Jahe/Ginger</i>	1000	1042	950	4750
<i>Jeruk Nipis/Lime</i>	-	80000	290000	157100
<i>Kapulaga/Cardamom</i>	-	-	-	-
<i>Kencur/East Indian Galangal</i>	250	350	300	1500
<i>Kunyit/Turmeric</i>	250	600	350	3000
<i>Laos/Lengkuas/Galangal</i>	1000	100	600	2000
<i>Lempuyang/Lempuyang</i>	-	-	-	-
<i>Lidah Buaya/Aloe Vera</i>	-	-	-	-
<i>Mahkota Dewa/Crown of God</i>	-	-	-	-
<i>Mengkudu/Noni</i>	-	-	-	-
<i>Sambiloto/Sambiloto</i>	-	-	-	-
<i>Serai/Lemongrass</i>	-	-	-	-
<i>Temuireng/Temuireng</i>	-	-	-	-
<i>Temukunci/Temukunci</i>	250	-	-	-
<i>Temulawak/Curcuma</i>	-	-	-	-

Sumber/Source: Badan Pusat Statistik, Statistik Pertanian Hortikultura SPH-TBF/BPS-Statistics Indonesia, Agricultural Statistic for Horticulture SPH-TBF

Tabel
5.5
Table

**Luas Panen Tanaman Hias Menurut Jenis Tanaman di
Kecamatan Tanjung Palas Timur (m²), 2020–2023**
**Harvested Area of Ornamental Plants by Kind of Plant in
Tanjung Palas Timur District (m²), 2020–2023**

Jenis Tanaman Kind of Plants	2020	2021	2022	2023
(1)	(2)	(3)	(4)	(5)
Aglaonema/Aglaonema	-	-	-	-
Anggrek Pot/Pot Orchid	-	-	-	-
Anggrek Potong/Cut Orchid	-	-	-	-
Anthurium Bunga/Anthurium Flower	-	-	-	-
Bromelia/Bromelia	-	-	-	-
Bugenvil/Bugenvil	-	-	-	-
Cordyline/Cordyline	-	-	-	-
Dracaena/Dracaena	-	-	-	-
Gerbera/Gerbera	-	-	-	-
Heliconia/Heliconia	-	-	-	-
Ixora/Ixora	-	-	-	-
Krisan/Chrysanthemum	-	-	-	-
Mawar/Rose	-	-	-	-
Melati/Jasmine	-	-	-	-
Pakis/Fern	-	-	-	-

Sumber/Source: Badan Pusat Statistik, Statistik Pertanian Hortikultura SPH-TH/BPS-Statistics Indonesia, Agricultural Statistik for Horticulture SPH-TH

Lanjutan Tabel/*Continued Table 5.5*

Jenis Tanaman <i>Kind of Plants</i>	2020	2021	2022	2023
(1)	(2)	(3)	(4)	(5)
Palem/ <i>Palm</i>	-	-	-	-
Phylodendron/ <i>Phylodendron</i>	-	-	-	-
Puring/ <i>Puring</i>	-	-	-	-
Sansevieria/ <i>Sansevieria</i>	-	-	-	-
Sedap Malam/ <i>Tuberose</i>	-	-	-	-

Sumber/*Source*: Badan Pusat Statistik, Statistik Pertanian Hortikultura SPH-TH/BPS-Statistics Indonesia, *Agricultural Statistik for Horticulture SPH-TH*

Tabel
Table 5.6

**Produksi Tanaman Hias Menurut Jenis Tanaman di
Kecamatan Tanjung Palas Timur (tangkai), 2020–2023**
*Production of Ornamental Plants by Kind of Plant n Tanjung
Palas Timur District (stalks), 2020–2023*

Jenis Tanaman <i>Kind of Plants</i>	2020	2021	2022	2023
(1)	(2)	(3)	(4)	(5)
Aglaonema/ <i>Aglaonema</i>	-	-	-	-
Anggrek Pot/ <i>Pot Orchid</i>	-	-	-	-
Anggrek Potong/ <i>Cut Orchid</i>	-	-	-	-
Anthurium Bunga/ <i>Anthurium Flower</i>	-	-	-	-
Bromelia/ <i>Bromelia</i>	-	-	-	-
Bugenvil/ <i>Bugenvil</i>	-	-	-	-
Cordyline/ <i>Cordyline</i>	-	-	-	-
Dracaena/ <i>Dracaena</i>	-	-	-	-
Gerbera/ <i>Gerbera</i>	-	-	-	-
Heliconia/ <i>Heliconia</i>	-	-	-	-
Ixora/ <i>Ixora</i>	-	-	-	-
Krisan/ <i>Chrysanthemum</i>	-	-	-	-
Mawar/ <i>Rose</i>	-	-	-	-
Melati/ <i>Jasmine</i>	-	-	-	-
Pakis/ <i>Fern</i>	-	-	-	-

Sumber/*Source*: Badan Pusat Statistik, Statistik Pertanian Hortikultura SPH-TH/BPS-Statistics Indonesia, *Agricultural Statistik for Horticulture SPH-TH*

Lanjutan Tabel/*Continued Table 5.6*

Jenis Tanaman <i>Kind of Plants</i>	2020	2021	2022	2023
(1)	(2)	(3)	(4)	(5)
Palem/ <i>Palm</i>	-	-	-	-
Phylodendron/ <i>Phylodendron</i>	-	-	-	-
Puring/ <i>Puring</i>	-	-	-	-
Sansevieria/ <i>Sansevieria</i>	-	-	-	-
Sedap Malam/ <i>Tuberose</i>	-	-	-	-

Sumber/*Source*: Badan Pusat Statistik, Statistik Pertanian Hortikultura SPH-TH/*BPS-Statistics Indonesia, Agricultural Statistik for Horticulture SPH-TH*

Tabel 5.7
Table

Produksi Buah-Buahan dan Sayuran Tahunan Menurut Jenis Tanaman di Kecamatan Tanjung Palas Timur (kuintal), 2020–2023

Production of Annual Fruits and Vegetables by Kind of Plant in Tanjung Palas Timur District (quintal), 2020–2023

Jenis Tanaman <i>Kind of Plants</i>	2020	2021	2022	2023
(1)	(2)	(3)	(4)	(5)
Buah–Buahan/Fruits:				
Alpukat/ <i>Avocado</i>	45	46,70	26,75	4,00
Anggur/ <i>Grape</i>	-	-	-	-
Apel/ <i>Apple</i>	-	-	-	-
Belimbing/ <i>Star fruit</i>	124	155,62	40,45	-
Buah Naga/ <i>Dragon fruit</i>	-	38,00	24,45	171,00
Duku/ <i>Duku</i>	4754	4248,00	500,00	-
Durian/ <i>Durian</i>	15105	14298,00	1800,00	-
Jambu Air/ <i>Water apple</i>	128	304,00	209,00	125,00
Jambu Biji/ <i>Guava</i>	113	239,00	114,00	71,02
Jengkol/ <i>Jengkol</i>	34	28,00	10,00	150,00
Jeruk Lemon/ <i>Lemon</i>	-	-	-	53,50
Jeruk Pamelor/ <i>Pamelo Orange</i>	133	435,00	7,70	-
Jeruk Siam/ <i>Kepron/Siamese Orange</i>	1009	775,65	75,05	71,80
Lengkeng/ <i>Longan</i>	-	-	-	-

Sumber/Source: Badan Pusat Statistik, Statistik Pertanian Hortikultura SPH-BST/BPS-Statistics Indonesia, *Agricultural Statistic for Horticulture SPH-BST*

Lanjutan Tabel/*Continued Table 5.7*

Jenis Tanaman <i>Kind of Plants</i>	2020	2021	2022	2023
(1)	(2)	(3)	(4)	(5)
Mangga/ <i>Mango</i>	3745	3880,00	1000,00	-
Manggis/ <i>Mangosteen</i>	39	26,00	10,00	250,00
Melinjo/ <i>Melinjo</i>	2168	2339,00	800,00	-
Nangka/ <i>Cempedak/ Jackfruit</i>	6268	5214,00	1600,00	150,00
Nenas/ <i>Pineapple</i>	293	257,00	32,50	450,50
Pepaya/ <i>Papaya</i>	105	110,00	88,00	240,00
Pisang/ <i>Banana</i>	105987	221826,00	9675,00	560,00
Rambutan/ <i>Rambutan</i>	24136	40742,00	8750,00	140,00
Salak/ <i>Snakefruit</i>	151	1610,00	600,00	37,00
Sawo/ <i>Sawo</i>	233	266,00	80,00	75,00
Sirsak/ <i>Soursop</i>	522	1209,00	525,00	4,00
Sukun/ <i>Breadfruit</i>	709	800,00	750,00	30,00
Sayuran/<i>Vegetables:</i>				
Petai/ <i>Petai</i>	399	619,00	330,00	138,00

Sumber/*Source:* Badan Pusat Statistik, Statistik Pertanian Hortikultura SPH-BST/*BPS-Statistics Indonesia, Agricultural Statistic for Horticulture SPH-BST*

06

PARIWISATA, TRANSPORTASI, DAN KOMUNIKASI
TOURISM, TRANSPORTATION, AND COMMUNICATION



PENJELASAN TEKNIS

1. **Hotel** adalah jenis akomodasi yang mempergunakan sebagian atau keseluruhan bangunan untuk jasa pelayanan penginapan, penyedia makanan dan minuman serta jasa lainnya (seperti restoran, binatu, dll) bagi masyarakat umum yang dikelola secara komersial dengan izin usaha sebagai hotel.
2. **Penginapan (hostel/motel/losmen/wisma)** adalah jenis akomodasi yang mempergunakan sebagian atau keseluruhan bangunan untuk jasa pelayanan penginapan bagi umum, biasanya tanpa fasilitas pelayanan makan minum yang dikelola secara komersial dengan izin usaha bukan hotel. Yang dicatat mencakup hostel, motel, matel, bumi perkemahan, pondok wisata, losmen, wisma, dan sejenisnya.
3. **Angkutan umum** adalah moda transportasi darat untuk masyarakat umum.
4. **Trayek angkutan** adalah lintasan/rute/jalur angkutan umum untuk pelayanan jasa angkutan orang atau orang dan barang yang mempunyai asal, tujuan, dan lintasan perjalanan yang tetap. Tidak termasuk yang hanya mengangkut barang saja.

TECHNICAL NOTES

1. **Hotel** is a type of accommodation that uses part or all of the building for lodging services, food and beverage providers and other services (such as restaurants, laundry, etc.) for the general public which is managed commercially with a business license as a hotel.
2. **Lodging (hostel/motel/inn/wisma)** is a type of accommodation that uses part or all of the building for lodging services for the public, usually without food and drink service facilities that are managed commercially with a non-hotel business license. Listed includes hostels, motels, matels, campgrounds, tourist lodges, inns, guesthouses, and the like.
3. **Public transportation** is a mode of land transportation for the general public.
4. **A transportation route** is a public transportation trajectory/route/lane for transportation services for people or persons and goods that have a fixed origin, destination, and travel trajectory. Does not include only transporting goods.

5. **Kantor pos** adalah pemberi pelayanan komunikasi tertulis dan/atau surat elektronik, layanan paket, layanan logistik, layanan transaksi keuangan, dan layanan keagenan pos untuk kepentingan umum.
6. **Pos keliling** adalah pelayanan pos (menjual, mengirim, dan menerima benda pos) keliling dengan menggunakan mobil atau sarana angkutan yang berfungsi sama seperti kantor pos atau kantor pos pembantu.
7. **Jasa pengiriman paket/dokumen swasta** adalah pelayanan pengiriman paket maupun dokumen yang dikelola oleh pihak swasta, misalnya Tiki, JNE, ESL, Wahana, dll.
8. **BTS** adalah alat yang berfungsi sebagai pengirim dan penerima (transceiver) sinyal komunikasi seluler. BTS ditandai adanya menara/tower yang dilengkapi antena sebagai perangkat transceiver. Masyarakat umum sering menyebutnya sebagai tower telepon seluler/handphone.
9. **Operator layanan komunikasi telepon seluler/handphone** adalah operator yang mengusahakan jaringan layanan komunikasi telepon seluler/handphone. Contoh operator
5. **Post office** is a provider of written communication services and/or electronic mail, package services, logistics services, financial transaction services, and postal agency services for the public interest.
6. **Mobile post** is a mobile postal service (selling, sending, and receiving postal items) using a car or other means of transportation that functions the same as a post office or auxiliary post office.
7. **Private package/document delivery services** are package and document delivery services managed by private parties, such as Tiki, JNE, ESL, Wahana, etc.
8. **BTS** is a device that functions as a sender and receiver (transceiver) of cellular communication signals. BTS is marked with a tower equipped with an antenna as a transceiver device. The general public often refers to it as a cell phone tower / cell phone.
9. **Cellular/mobile phone communication service operator** is an operator that operates a cellular/mobile phone communication service network. Examples of cellular operators

seluler adalah Indosat Ooredoo (IM3, Matrix, Mentari), Telkomsel (Kartu As, Kartu Halo, Simpati, Kartu Facebook, Telkomsel LOOP, by.U), XL axiata (XL, axis), Smart Telecom (Smartfren), dan (three).

are Indosat Ooredoo (IM3, Matrix, Mentari), Telkomsel (Kartu As, Halo Card, Simpati, Facebook Card, Telkomsel LOOP, by.U), XL axiata (XL, axis), Smart Telecom (Smartfren), and (three).

10. Sinyal internet telepon seluler merupakan jaringan sistem data paket internet dengan kecepatan transfer data tertentu. Protokol transfer data ini mengalami beberapa perubahan mulai dari yang kecepatannya rendah sampai tinggi yaitu GPRS, Edge, HSPA, 3G, kemudian 4G.

10. Cellular internet signal is an internet packet data system network with a certain data transfer speed. This data transfer protocol underwent several changes ranging from low to high speeds, namely GPRS, Edge, HSPA, 3G, then 4G.

ULASAN**DESCRIPTION****Pariwisata**

Jumlah fasilitas akomodasi di Kecamatan Tanjung Palas Timur masih minim. Tercatat hanya ada tiga tempat penginapan yang berada di Desa/ Kelurahan Tanah Kuning.

Jenis transportasi yang paling umum digunakan di setiap desa/ kelurahan di Kecamatan Tanjung Palas Timur adalah transportasi darat. Angkutan umum sudah tersedia di seluruh desa/kelurahan, tetapi semuanya beroperasi tanpa trayek tetap.

Seluruh desa/kelurahan memiliki jalan darat yang telah dilapisi aspal atau beton, dan dapat dilalui kendaraan roda empat sepanjang tahun.

Komunikasi

Saat ini, Kecamatan Tanjung Palas Timur belum memiliki kantor pos maupun pos keliling. Namun, jasa pengiriman barang tersedia melalui perusahaan/agen ekspedisi di seluruh desa/kelurahan.

Terdapat sembilan menara telekomunikasi di Kecamatan Tanjung Palas Timur, dengan satu hingga tiga operator seluler yang dapat digunakan.

Tourism

The number of accommodation facilities in East Tanjung Palas District is still underdeveloped. There are only three lodging facilities, all located in the village/kelurahan of Tanah Kuning.

The most common form of transportation in every village/kelurahan in East Tanjung Palas District is land transportation. Public transportation is available in all villages/kelurahan, though it operates without fixed routes.

All villages/kelurahan have roads that are paved with asphalt or concrete, allowing four-wheeled motorized vehicles to pass through year-round.

Communication

Currently, East Tanjung Palas District does not have a post office or mobile postal service. However, there are shipping companies and service agents in all villages/kelurahan that offer goods delivery services.

There are nine telecommunication towers in East Tanjung Palas District, with one to three mobile network operators providing coverage.

6.1 PARIWISATA TOURISM

Tabel 6.1.1 Jumlah Sarana Akomodasi Menurut Desa/Kelurahan dan Jenis Akomodasi di Kecamatan Tanjung Palas Timur, 2021
Number of Accomodation Facilities by Villages/Kelurahan and Type of Accomodation in Tanjung Palas Timur District, 2021

Desa/Kelurahan Village/Kelurahan	Hotel	Penginapan Inn
(1)	(2)	(3)
Mangku Padi	-	-
Tanah Kuning	-	3
Binai	-	-
Sajau	-	-
Pura Sajau	-	-
Sajau Hilir	-	-
Wono Mulyo	-	-
Tanjung Agung	-	-
Tanjung Palas Timur	-	3

Catatan/Note: -

Sumber/Source: Badan Pusat Statistik, Pendataan Potensi Desa (Podes) 2021/BPS-Statistics Indonesia, Village Potential Data Collecting 2021

6.2 TRANSPORTASI TRANSPORTATION

Tabel 6.2.1 Prasarana dan Sarana Transportasi Antardesa/Kelurahan Menurut Desa/Kelurahan di Kecamatan Tanjung Palas Timur, 2021
Inter-Villages/Kelurahan Transportation Infrastructure and Facilities by Villages/Kelurahan in Tanjung Palas Timur District, 2021

Desa/Kelurahan <i>Village/Kelurahan</i>	Jenis Prasarana Transportasi <i>Type of Transportation Infrastructure</i>	Keberadaan Angkutan Umum <i>Availability of Public Transportation</i>
(1)	(2)	(3)
Mangku Padi	Darat	Ada, tanpa trayek tetap
Tanah Kuning	Darat	Ada, tanpa trayek tetap
Binai	Darat	Ada, tanpa trayek tetap
Sajau	Darat	Ada, tanpa trayek tetap
Pura Sajau	Darat	Ada, tanpa trayek tetap
Sajau Hilir	Darat	Ada, tanpa trayek tetap
Wono Mulyo	Darat	Ada, tanpa trayek tetap
Tanjung Agung	Darat	Ada, tanpa trayek tetap

Lanjutan Tabel/*Continued Table 6.2.1*

Desa/Kelurahan Village/Kelurahan	Jenis Permukaan Jalan Darat Terluas Type of The Widest Road Surface	Dapat Dilalui Kendaraan Bermotor Roda 4 atau Lebih Passable by Vehicle with 4 or more Wheels
(1)	(4)	(5)
Mangku Padi	Aspal/beton	Sepanjang tahun
Tanah Kuning	Aspal/beton	Sepanjang tahun
Binai	Aspal/beton	Sepanjang tahun
Sajau	Aspal/beton	Sepanjang tahun
Pura Sajau	Aspal/beton	Sepanjang tahun
Sajau Hilir	Aspal/beton	Sepanjang tahun
Wono Mulyo	Aspal/beton	Sepanjang tahun
Tanjung Agung	Aspal/beton	Sepanjang tahun

Catatan/Note: -

Sumber/Source: Badan Pusat Statistik, Pendataan Potensi Desa (Podes) 2021/BPS-Statistics Indonesia, Village Potential Data Collecting 2021

6.3 KOMUNIKASI COMMUNICATION

Tabel 6.2.2 Keberadaan Kantor Pos/Pos Pembantu/Rumah Pos, Pos Keliling, dan Perusahaan/Agen Jasa Ekspedisi Swasta Menurut Desa/Kelurahan di Kecamatan Tanjung Palas Timur, 2021
Number of Post Office/Subsidiary of Post Office, Mobile Portal Service, Private Expedition Service Company by Villages/ Kelurahan in Tanjung Palas Timur District, 2021

Desa/Kelurahan <i>Village/Kelurahan</i>	Kantor Pos/Pos Pembantu/Rumah Pos <i>Post Office/Subsidiary of Post Office</i>	Pos Keliling <i>Mobile Portal Service</i>	Perusahaan/Agen Jasa Ekspedisi Swasta <i>Private Expedition Service Company</i>
(1)	(2)	(3)	(4)
Mangku Padi	Tidak Ada	Tidak Ada	Beroperasi
Tanah Kuning	Tidak Ada	Tidak Ada	Beroperasi
Binai	Tidak Ada	Tidak Ada	Beroperasi
Sajau	Tidak Ada	Tidak Ada	Beroperasi
Pura Sajau	Tidak Ada	Tidak Ada	Beroperasi
Sajau Hilir	Tidak Ada	Tidak Ada	Beroperasi
Wono Mulyo	Tidak Ada	Tidak Ada	Beroperasi
Tanjung Agung	Tidak Ada	Tidak Ada	Beroperasi

Catatan/Note: -

Sumber/Source: Badan Pusat Statistik, Pendataan Potensi Desa (Podes) 2021/BPS-Statistics Indonesia, Village Potential Data Collecting 2021

Tabel
Table 6.3.1

Jumlah Menara Telepon seluler dan Operator Layanan Komunikasi Telepon Seluler Menurut Desa/Kelurahan di Kecamatan Tanjung Palas Timur, 2021
Number of Base Transceiver Station (BTS) and Cellular Phone Communication Service Operators by Villages/Kelurahan in Tanjung Palas Timur District, 2021

Desa/Kelurahan Village/Kelurahan	Jumlah Menara Telepon seluler Number of Base Transceiver Station (BTS)	Jumlah Operator Layanan Komunikasi Telepon Seluler Cellular Phone Communication Service Operators
(1)	(2)	(3)
Mangku Padi	1	1
Tanah Kuning	1	1
Binai	2	2
Sajau	-	2
Pura Sajau	1	2
Sajau Hilir	1	2
Wono Mulyo	2	3
Tanjung Agung	1	3
Tanjung Palas Timur	9	16

Catatan/Note: -

Sumber/Source: Badan Pusat Statistik, Pendataan Potensi Desa (Podes) 2021/BPS-Statistics Indonesia, Village Potential Data Collecting 2021

Tabel
Table 6.3.2

Kekuatan Sinyal Telepon Seluler dan Jenis Sinyal Internet Telepon Seluler Menurut Desa/Kelurahan di Kecamatan Tanjung Palas Timur, 2021
The Strenght of Cellular Phone Signal by Villages/Kelurahan in Tanjung Palas Timur District, 2021

Desa/Kelurahan Village/Kelurahan	Kekuatan Sinyal Telepon Seluler <i>The Strenght of Cellular Phone Signal</i>	Jenis Sinyal Internet Telepon Seluler <i>Type of Cellular Phone Signal</i>
(1)	(2)	(3)
Mangku Padi	Sangat kuat	4G/LTE
Tanah Kuning	Sangat kuat	4G/LTE
Binai	Kuat	4G/LTE
Sajau	Lemah	2,5G/E/GPRS
Pura Sajau	Sangat kuat	4G/LTE
Sajau Hilir	Sangat kuat	4G/LTE
Wono Mulyo	Kuat	4G/LTE
Tanjung Agung	Kuat	4G/LTE


Catatan/Note: -

Sumber/Source: Badan Pusat Statistik, Pendataan Potensi Desa (Podes) 2021/BPS-Statistics Indonesia, Village Potential Data Collecting 2021

07

PERBANKAN, KOPERASI, DAN PERDAGANGAN
BANKING, COOPERATIVE, AND TRADE

<https://bulungankab.bps.go.id>



PENJELASAN TEKNIS

1. **Bank Umum** adalah bank yang dapat memberikan jasa dalam proses pembayaran. Usaha dari bank umum adalah menghimpun dana masyarakat dalam bentuk giro, deposito berjangka, sertifikat deposito dan tabungan serta menyalurkan kredit. Bank umum mencakup bank umum pemerintah maupun swasta.
2. **Bank Perkreditan Rakyat (BPR)** adalah bank yang menerima simpanan dalam bentuk deposito berjangka, tabungan, atau bentuk lain yang disamakan dengan itu, menyalurkan dana dalam bentuk kredit kepada masyarakat yang membutuhkan. BPR dapat menempatkan dananya dalam bentuk Sertifikat BI (SBI), deposito berjangka, atau tabungan pada bank lain.
3. **Koperasi Unit Desa (KUD)** adalah suatu organisasi ekonomi yang bersifat sosial merupakan wadah bagi pengembangan berbagai kegiatan ekonomi masyarakat perdesaan yang diselenggarakan oleh dan untuk masyarakat itu sendiri.
4. **Koperasi Industri Kecil dan Kerajinan Rakyat (Kopinkra)** merupakan koperasi yang beranggotakan industri-industri kecil dan kerajinan rakyat yang

TECHNICAL NOTES

1. **Commercial Banks** are banks that can provide services in the payment process. The business of commercial banks is to collect public funds in the form of demand deposits, time deposits, certificates of deposit and savings, and to channel credit. Commercial banks include government and private commercial banks.
2. **Rural Banks (BPRs)** are banks that accept deposits in the form of time deposits, savings, or other equivalent forms, channeling funds in the form of credit to people in need. BPRs can place their funds in the form of BI Certificates (SBI), time deposits, or savings accounts with other banks.
3. **The Village Unit Cooperative (KUD)** is an economic organization that is social in nature as a forum for the development of various economic activities of rural communities organized by and for the community itself.
4. **Small Industry Cooperatives and People's Crafts (Kopinkra)** is a cooperative consisting of small industries and people's crafts in the village/kelurahan area.

ada di wilayah desa/kelurahan.

5. **Koperasi Simpan Pinjam (Kospin)** adalah koperasi yang bergerak di bidang simpanan dan pinjaman.
 6. **Koperasi lainnya**, seperti koperasi serbaguna dan koperasi konsumsi.
 7. **Kelompok pertokoan** adalah sejumlah toko yang terdiri dari minimal 10 toko dan mengelompok dalam satu lokasi. Dalam satu kelompok pertokoan, jumlah bangunan fisiknya dapat lebih dari satu.
 8. **Pasar dengan bangunan permanen** adalah pasar pada bangunan tetap yang memiliki lantai, atap, dan dinding permanen.
 9. **Pasar dengan bangunan semi permanen** adalah pasar pada bangunan tetap yang memiliki lantai dan atap, tetapi tanpa dinding.
 10. **Pasar tanpa bangunan** adalah pasar yang tidak berada dalam bangunan.
5. **Savings and Loans Cooperative (Kospin)** is a cooperative that is engaged in savings and loans.
 6. **Other cooperatives**, such as multipurpose cooperatives and consumption cooperatives.
 7. **A shopping group** is a number of stores consisting of a minimum of 10 stores and clustered in one location. In one shopping group, the number of physical buildings can be more than one.
 8. **Markets with permanent buildings** are markets for permanent buildings that have permanent floors, roofs, and walls.
 9. **Markets with semi-permanent buildings** are markets for permanent buildings that have floors and roofs, but without walls.
 10. **A market without a building** is a market that is not in a building.

ULASAN

Pada tahun 2021 sarana lembaga keuangan di Kecamatan Tanjung Palas Timur sudah mulai berkembang sehingga dapat ditemui dua bank umum di dua desa/kelurahan.

Selain itu, sudah terdapat koperasi di Kecamatan Tanjung Palas Timur. Satu koperasi unit desa (KUD) di desa/kelurahan tanah kuning dan 12 koperasi lainnya yang tersebar di lima desa/kelurahan.

Sarana perdagangan di Kecamatan Tanjung Palas Timur sudah cukup berkembang. Terdapat empat pasar dengan bangunan semi permanen, empat minimarket, dan 3 rumah makan/restoran.

DESCRIPTION

In 2021, the facilities for financial institutions in Tanjung Palas Timur District have begun to develop so that two commercial banks can be found in two villages/kelurahan.

In addition, there are already cooperatives in East Tanjung Palas District. One village unit cooperative (KUD) in Tanah kuning village/kelurahan and 12 other cooperatives spread over five villages/kelurahan.

Trading facilities in the East Tanjung Palas District are quite developed. There are four markets with semi-permanent buildings, four minimarkets, and 3 restaurants.

Tabel 7.1
Table

Banyaknya Sarana Lembaga Keuangan Bank Menurut Desa/Kelurahan dan Jenis Bank di Kecamatan Tanjung Palas Timur, 2021
Number of Bank by Villages/Kelurahan and Type of Bank in Tanjung Palas Timur District, 2021

Desa/Kelurahan Village/Kelurahan	Bank Umum Pemerintah Government Bank	Bank Umum Swasta Private Bank	Bank Perkreditan Rakyat (BPR) Rural Bank
(1)	(2)	(3)	(4)
Mangku Padi	-	-	-
Tanah Kuning	1	-	-
Binai	-	-	-
Sajau	-	-	-
Pura Sajau	-	-	-
Sajau Hilir	-	-	-
Wono Mulyo	1	-	-
Tanjung Agung	-	-	-
Tanjung Palas Timur	2	-	-

Catatan/Note: BPS tidak melaksanakan kegiatan Pendataan Potensi Desa (Podes) pada periode tahun 2022 dan 2023
Sumber/Source: BPS, Pendataan Potensi Desa (Podes) 2021/BPS-Statistics Indonesia, Village Potential Data Collecting 2021

Tabel
Table 7.2

**Banyaknya Koperasi Aktif Menurut Menurut Desa/
Kelurahan dan Jenis Koperasi di Kecamatan Tanjung Palas
Timur, 2021**
*Number of Cooperative by Villages/Kelurahan and Type of
Cooperative in Tanjung Palas Timur District, 2021*

Desa/Kelurahan <i>Village/Kelurahan</i>	Koperasi Unit Desa (KUD) <i>Village Cooperative Unit</i>	Koperasi Industri Kecil dan Kerajinan Rakyat (Kopinkra) <i>Small Industry and Citizen Handicraft Cooperative</i>
(1)	(2)	(3)
Mangku Padi	-	-
Tanah Kuning	1	-
Binai	-	-
Sajau	-	-
Pura Sajau	-	-
Sajau Hilir	-	-
Wono Mulyo	-	-
Tanjung Agung	-	-
Tanjung Palas Timur	1	-

Lanjutan Tabel/*Continued Table 7.2*

Desa/Kelurahan Village/Kelurahan	Koperasi Simpan Pinjam (Kospin) Savings and Loan Cooperative	Koperasi Lainnya Other Cooperative
(1)	(4)	(5)
Mangku Padi	-	2
Tanah Kuning	-	4
Binai	-	3
Sajau	-	-
Pura Sajau	-	2
Sajau Hilir	-	1
Wono Mulyo	-	-
Tanjung Agung	-	-
Tanjung Palas Timur	-	12

Catatan/*Note*: BPS tidak melaksanakan kegiatan Pendataan Potensi Desa (Podes) pada periode tahun 2022 dan 2023
 Sumber/*Source*: BPS, Pendataan Potensi Desa (Podes) 2021/BPS-Statistics Indonesia, Village Potential Data Collecting 2021

Tabel 7.3
Table

Banyaknya Sarana Perdagangan Menurut Desa/Kelurahan dan Jenis Sarana Perdagangan di Kecamatan Tanjung Palas Timur, 2021
Number of Trade Facilities by Villages/Kelurahan and Type of Trade Facilities in Tanjung Palas Timur District, 2021

Desa/Kelurahan <i>Village/Kelurahan</i>	Kelompok Pertokoan <i>Shopping Complexs</i>	Pasar dengan Bangunan Permanen <i>Markets in Permanent</i> <i>Building</i>	Pasar dengan Bangunan Semi Permanen <i>Market in Semi</i> <i>Permanent Building</i>
(1)	(2)	(3)	(4)
Mangku Padi	-	-	1
Tanah Kuning	-	-	-
Binai	-	-	-
Sajau	-	-	1
Pura Sajau	-	-	1
Sajau Hilir	-	-	-
Wono Mulyo	-	-	1
Tanjung Agung	-	-	-
Tanjung Palas Timur	-	-	4

Lanjutan Tabel/*Continued Table 7.3*

Desa/Kelurahan Village/Kelurahan	Pasar tanpa Bangunan Market without Permanent Building	Mini Market/ Swalayan/ Supermarket Mini Market/Swalayan/ Supermarket	Restoran/ Rumah Makan Restaurant/ Food Stall
(1)	(5)	(6)	(7)
Mangku Padi	-	-	-
Tanah Kuning	-	-	3
Binai	-	1	-
Sajau	-	-	-
Pura Sajau	-	-	-
Sajau Hilir	-	-	-
Wono Mulyo	-	3	-
Tanjung Agung	-	-	-
Tanjung Palas Timur	-	4	3

Catatan/*Note*: BPS tidak melaksanakan kegiatan Pendataan Potensi Desa (Podes) pada periode tahun 2022 dan 2023

Sumber/*Source*: BPS, Pendataan Potensi Desa (Podes) 2021/BPS-Statistics Indonesia, Village Potential Data Collecting 2021

ST 2023
SENSUS PERTANIAN

BerAKHLAK
Berorientasi Pelayanan Akuntabel Kompeten
Harmonis Loyal Adaptif Kolaboratif

**# bangga
melayani
bangsa**

DATA

MENCERDASKAN BANGSA

— *Enlighten The Nation* —



**BADAN PUSAT STATISTIK
KABUPATEN BULUNGAN
BPS-STATISTICS OF
BULUNGAN REGENCY**

Jl. Kol. H. Soetadji No. 85 Tanjung Selor 77212, Kalimantan Utara
Telp.: (0552) 21171 Fax.: (0552) 22441
Homepage: <http://bulungankab.bps.go.id>,
E-mail: bps6502@bps.go.id

DAFTAR PUSTAKA/BIBLIOGRAPHY

Direktorat Jenderal Hortikultura & Badan Pusat Statistik. 2022. *Pedoman Statistik Pertanian Hortikultura (SPH)*. Jakarta: Kementerian Pertanian.

Direktorat Statistik Ketahanan Sosial. 2021. *Buku 3: Konsep dan Definisi Podes 2021*. Jakarta: Badan Pusat Statistik.

.....

.....

<https://bulungankab.bps.go.id>

