

Katalog/Catalog: 1102001.5105030  
ISSN 2477-7560

# KECAMATAN KLUNGKUNG DALAM ANGKA *KLUNGKUNG DISTRICT IN FIGURES* 2024

Volume 16, 2024



**BADAN PUSAT STATISTIK  
KABUPATEN KLUNGKUNG  
BPS-STATISTICS KLUNGKUNG REGENCY**



Katalog/Catalog: 1102001.5105030  
ISSN 2477-7560

# **KECAMATAN KLUNGKUNG DALAM ANGKA**

## ***KLUNGKUNG DISTRICT IN FIGURES***

# **2024**

Volume 16, 2024

## **KECAMATAN KLUNGKUNG DALAM ANGKA**

***Klungkung District in Figures***

**2024**

Volume 16, 2024

Katalog /*Catalogue*: 1102001.5105030

ISSN: 2477-7560

Nomor Publikasi/*Publication Number*: 51050.24017

Ukuran Buku/*Book Size*: 14,8 cm x 21 cm

Jumlah Halaman/*Number of Pages* : xxvi+104 hal/*pages*

Penyusun Naskah/*Manuscript Drafter*:

BPS Kabupaten Klungkung

*BPS-Statistics Klungkung Regency*

Penyunting/*Editor*:

BPS Kabupaten Klungkung

*BPS-Statistics Klungkung Regency*

Pembuat Kover/*Cover Designer*:

BPS Kabupaten Klungkung

*BPS-Statistics Klungkung Regency*

Penerbit/*Publisher*

©BPS Kabupaten Klungkung/*BPS-Statistics Klungkung Regency*

Sumber Ilustrasi/*Illustration Source*:

BPS Kabupaten Klungkung/*BPS-Statistics of Klungkung Regency*

Dilarang mereproduksi dan/atau menggandakan sebagian atau seluruh isi buku ini untuk tujuan komersial tanpa izin tertulis dari Badan Pusat Statistik Kabupaten Klungkung.  
*It is prohibited to reproduce and/or duplicate part or all of this book for commercial purpose without permission from BPS-Statistics Klungkung Regency.*

**TIM PENYUSUN/COMPILERS**  
**KECAMATAN KLUNGKUNG DALAM ANGKA**  
*Klungkung District in Figures*  
**2024**

Volume 16, 2024

**Pengarah/Director**

I Made Putra Astawa

**Penanggung Jawab/Persons in Charge**

I Made Putra Astawa

**Penyunting/Editors**

I Gede Rosma Adi Wijaya  
Anggita Aufa Fakhri Zaidan

**Pengolah Data dan Penulis Naskah/Data Processor and Writers**

Anggita Aufa Fakhri Zaidan  
I Kadek Sudarsana

**Penata Letak/Layout Designers**

Anggita Aufa Fakhri Zaidan

**Penerjemah/Translators**

Anggita Aufa Fakhri Zaidan



## **KONTRIBUTOR DATA/DATA CONTRIBUTORS**

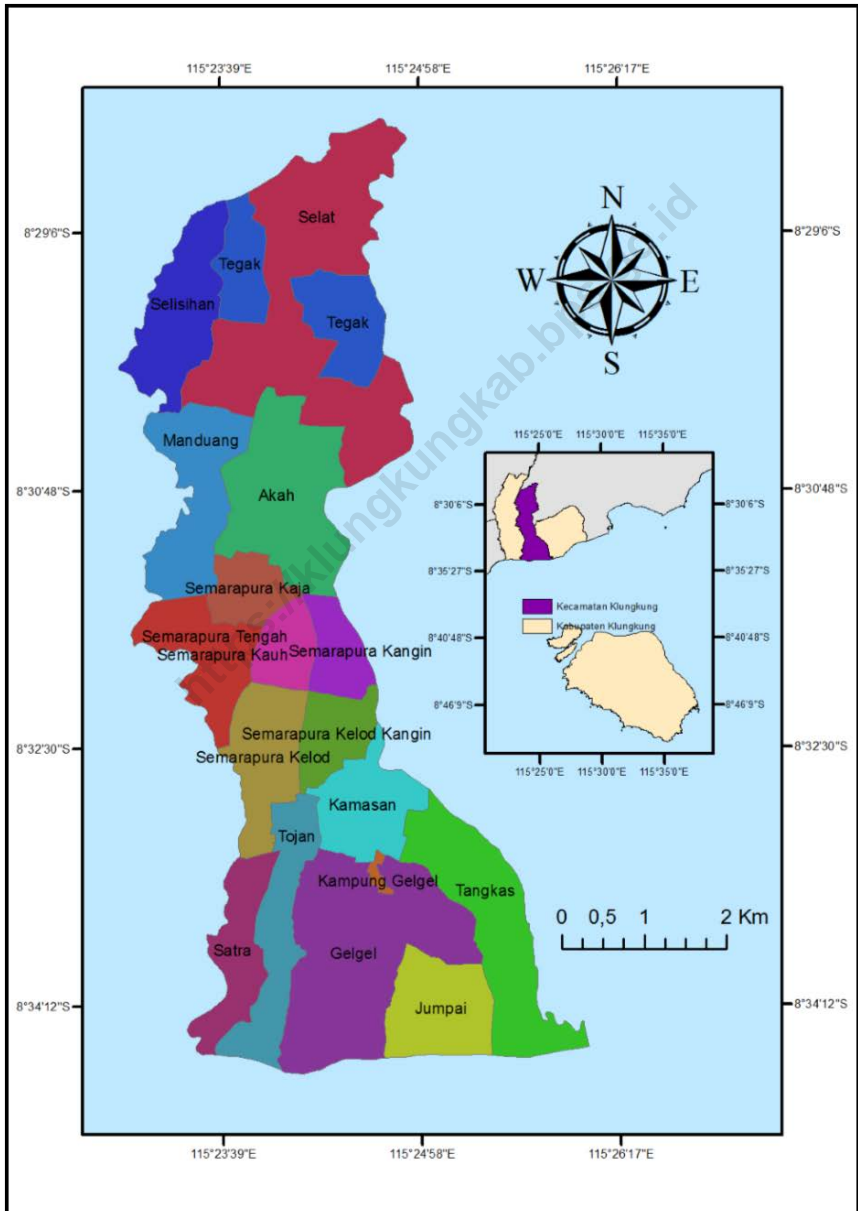
1. Kementerian Agama/*Ministry of Religious Affair*
2. Kementerian Pendidikan dan Kebudayaan/*Ministry of Education and Culture*
3. Badan Pusat Statistik/*BPS-Statistics Indonesia*
4. Kantor Desa/ *Village Government*
5. Dinas Kesehatan Kabupaten Klungkung/*Health Department of Klungkung Regency*
6. Dinas Koperasi, UKM dan Perdagangan Kabupaten Klungkung/*Cooperative Small and Micro Enterprises, and Trade Office of Klungkung Regency*

<https://klungkungkab.bps.go.id>





**PETA WILAYAH KECAMATAN KLUNGKUNG**  
**MAP OF KLUNGKUNG DISTRICT**





**KEPALA BPS KABUPATEN KLUNGKUNG**  
**HEAD OF BPS-STATISTICS KLUNGKUNG REGENCY**



**I Made Putra Astawa**



## KATA PENGANTAR


Puji syukur kehadiran Tuhan Yang Maha Esa, karena atas segala limpahan rahmat dan karunia-Nya publikasi “Kecamatan Klungkung Dalam Angka 2024” ini dapat diterbitkan. Publikasi ini merupakan seri publikasi lanjutan dari publikasi sejenis sebelumnya. Publikasi ini menyajikan hasil kompilasi data statistik dari berbagai bidang kegiatan, yang menggambarkan keadaan geografis serta berbagai karakteristik sosial ekonomi penduduk Kecamatan Klungkung tahun 2023. Buku ini dikumpulkan dari berbagai sumber baik Pemerintah seperti Dinas, Instansi, Badan, Lembaga, maupun Swasta dan lainnya yang seluruh kegiatannya berada dalam lingkup wilayah Kecamatan Klungkung.

Kepada semua pihak, baik instansi Pemerintah maupun Swasta yang terlibat langsung maupun tidak langsung dalam penerbitan publikasi ini disampaikan penghargaan dan terima kasih yang sebesar-besarnya. Kerjasama yang telah terbina selama ini, senantiasa kami ingin terus tingkatkan di masa mendatang.

Publikasi ini tentunya masih mengandung berbagai keterbatasan. Kritik dan saran dari semua pihak sangat diharapkan untuk perbaikan dan kesempurnaan publikasi yang akan datang. Kritik dan saran dapat dialamatkan ke [bps5105@bps.go.id](mailto:bps5105@bps.go.id). Kepada semua pihak yang telah ikut terlibat dalam penyusunan publikasi ini kami mengucapkan banyak terima kasih dan semoga Tuhan Yang Maha Esa memberkahi kita semua. Harapan kami semoga buku ini dapat bermanfaat bagi kita semua dalam menyusun perencanaan dan melaksanakan pembangunan serta berbagai kajian ilmiah.

Semarang, September 2024

Kepala BPS  
Kabupaten Klungkung



**I Made Putra Astawa**

## **PREFACE**

*Praises and Honour to the Almighty God, because for all the abundance of His grace and the gift of the publication "Klungkung District in Figures 2024" can be issued. This publication is a continuation of a series of publications from previous similar publications. This publication presents the results of a compilation of statistical data from various fields of activity, which describes the geographical conditions and various socio-economic characteristics of the residents of Klungkung District in 2023. This book is collected from various sources, such as Departments, Agencies, Agencies, Institutions, and others who are all its activities are within the scope of the Klungkung Subdistrict.*

*To all parties, both government and private agencies who are directly or indirectly involved in the publication of this publication, we express our deepest appreciation and gratitude. The cooperation that has been fostered so far, we always want to continue to improve in the future.*

*This publication certainly still contains various limitations. Criticism and suggestions from all parties are expected to improve and perfect future publications. Criticism and suggestions can be addressed to [bps5105@bps.go.id](mailto:bps5105@bps.go.id). To all those who have been involved in the preparation of this publication, we say many thanks and may the Almighty God bless us all. We hope that this book can be useful for all of us in planning and implementing development and various scientific studies.*

Semarang, September 2024  
Head of BPS-Statistis Klungkung Regency



**I Made Putra Astawa**

**DAFTAR ISI/CONTENTS**  
**KECAMATAN KLUNGKUNG DALAM ANGKA**  
*Klungkung District in Figures*  
**2024**  
 Volume 16, 2024

	Halaman <i>Page</i>
Kata Pengantar .....	xi
Preface .....	xii
Daftar Isi/ <b>Contents</b> .....	xiii
Daftar Tabel/ <b>List of Tables</b> .....	xv
Daftar Gambar/ <b>List of Figures</b> .....	xxi
Penjelasan Umum/ <b>Explanatory Notes</b> .....	xxiii
Daftar Singkatan/ <b>List of Abbreviation</b> .....	xxv
1. Geografi/ <i>Geography</i> .....	1
2. Pemerintahan/ <i>Government</i> .....	11
3. Penduduk/ <i>Population</i> .....	21
4. Sosial dan Kesejahteraan Rakyat/ <i>Social and Welfare</i> .....	31
5. Pertanian/ <i>Agriculture</i> .....	63
6. Pariwisata, Transportasi, dan Komunikasi/ <i>Tourism, Transportation, and Communication</i> .....	77
7. Perbankan, Koperasi, dan Perdagangan/ <i>Banking, Cooperative, and Trade</i>	91
Daftar Pustaka/ <b>Bibliography</b> .....	103





## DAFTAR TABEL/LIST OF TABLES

Tabel Table		Halaman Page
<b>1.</b>	<b>GEOGRAFI/GEOGRAPHY</b>	
1.1	Luas Daerah Menurut Desa/Kelurahan di Kecamatan Klungkung, 2023 <i>Total Area by Villages/Kelurahan in Klungkung District, 2023.....</i>	8
1.2	Jarak ke Ibukota Kecamatan dan Ibukota Kabupaten/Kota Menurut Desa/Kelurahan di Kecamatan Klungkung (km), 2023 <i>Distance to the District Capital and Regency/Municipal Capital by Villages/Kelurahan in Klungkung District (km), 2023 .....</i>	9
<b>2.</b>	<b>PEMERINTAHAN/GOVERNMENT</b>	
<b>2.1</b>	<b>WILAYAH ADMINISTRATIF ADMINISTRATIVE AREA</b>	
2.1.1	Jumlah Desa Adat Menurut Desa/Kelurahan di Kecamatan Klungkung, 2023 <i>Number of Hamlet by Villages<sup>1</sup>/Kelurahan in Klungkung District, 2023 .....</i>	18
2.1.2	Jumlah Banjar Dinas dan Pamong Desa Menurut Desa/Kelurahan di Kecamatan Klungkung, 2023 <i>Number of Subvillage and Village Officials by Villages<sup>1</sup>/Kelurahan in Klungkung Subdistrict, 2023 .....</i>	19
<b>2.2</b>	<b>KEAMANAN SECURITY</b>	
2.2.1	Banyaknya Pos Keamanan dan Jumlah Personilnya Menurut Desa <sup>1</sup> di Kecamatan Klungkung, 2023 <i>Number of Guardhouse and Security Guard by Villages<sup>1</sup> in Klungkung Subdistrict, 2023 .....</i>	20
<b>3.</b>	<b>PENDUDUK/POPULATION</b>	
3.1	Penduduk, Distribusi Persentase Penduduk, Kepadatan Penduduk, Rasio Jenis Kelamin Penduduk Menurut Desa/Kelurahan di Kecamatan Klungkung, 2023	

<i>Population, Percentage Distribution of Population, Population Density, and Population Sex Ratio by Villages/Kelurahan in Klungkung District, 2023</i> .....	28
--	----

#### **4. SOSIAL DAN KESEJAHTERAAN RAKYAT/SOCIAL AND WELFARE**

##### **4.1 PENDIDIKAN EDUCATION**

4.1.1 Banyaknya Desa <sup>1</sup> /Kelurahan yang Memiliki Fasilitas Sekolah Menurut Tingkat Pendidikan di Kecamatan Klungkung, 2021–2023 <i>Number of Villages<sup>1</sup>/Kelurahan Having Educational Facilities by Educational Level in Klungkung District, 2021–2023</i> .....	40
--	----

4.1.2 Jumlah Sekolah Menurut Tingkat Pendidikan di Kecamatan Klungkung, 2022/2023 dan 2023/2024 <i>Number of Schools by Educational Level in Klungkung District, 2022/2023 and 2023/2024</i> .....	41
---	----

4.1.3 Jumlah Guru Menurut Tingkat Pendidikan di Kecamatan Klungkung, 2022/2023 dan 2023/2024 <i>Number of Teachers by Educational Level in Klungkung District, 2022/2023 and 2023/2024</i> .....	42
---	----

4.1.4 Jumlah Murid Menurut Tingkat Pendidikan di Kecamatan Klungkung, 2022/2023 dan 2023/2024 <i>Number of Pupils by Educational Level in Klungkung District, 2022/2023 and 2023/2024</i> .....	43
--	----

##### **4.2 KESEHATAN HEALTH**

4.2.1 Banyaknya Desa <sup>1</sup> /Kelurahan yang Memiliki Sarana Kesehatan Menurut Jenis Sarana Kesehatan di Kecamatan Klungkung, 2021–2023 <i>Number of Villages<sup>1</sup>/Kelurahan Health Facilities by Type of Health Facilities in Klungkung District, 2021–2023</i> .....	44
---	----

4.2.2 Banyaknya Warga Penderita Kekurangan Gizi Menurut Desa/Kelurahan di Kecamatan Klungkung, 2021–2023 <i>Number of People with Malnutrition by Villages/Subdistricts in Klungkung District, 2021–2023</i> .....	45
---	----

4.2.3	Kemudahan Mencapai Sarana Kesehatan Terdekat Bagi Desa/Kelurahan yang Tidak Ada Sarana Kesehatan Menurut Desa/Kelurahan di Kecamatan Klungkung, 2021 <i>Accesibility of Reaching the Nearest Health Facilities by Villages/ Subdistricts and Type of Health Facilities in Klungkung District, 2021 .</i>	46
<b>4.3</b>	<b>PERUMAHAN DAN LINGKUNGAN</b> <b>HOUSING AND ENVIRONMENT</b>	
4.3.1	Banyaknya Desa <sup>1</sup> /Kelurahan Menurut Sumber Air Minum Sebagian Besar Keluarga di Kecamatan Klungkung, 2021–2023 <i>Number of Villages<sup>1</sup>/Kelurahan by Drinking Water Source of Majority Family in Klungkung District, 2021–2023 .....</i>	48
4.3.2	Banyaknya Keluarga Menurut Desa/Kelurahan dan Jenis Pengguna Listrik di Kecamatan Klungkung, 2021 <i>Number of Family by Villages/Subdistricts and Type of Electricity Consumer in Klungkung District, 2021 .....</i>	49
4.3.3	Banyaknya Desa <sup>1</sup> /Kelurahan Menurut Sumber Penerangan Jalan Utama Desa/Kelurahan di Kecamatan Klungkung, 2021–2023 <i>Number of Villages<sup>1</sup>/Kelurahan by Source of Villages/Subdistricts Main Street Illumination in Klungkung District, 2021–2023 .....</i>	50
4.3.4	Banyaknya Desa <sup>1</sup> /Kelurahan Menurut Penggunaan Fasilitas Tempat Buang Air Besar Sebagian Besar Keluarga di Kecamatan Klungkung, 2021–2023 <i>Number of Villages<sup>1</sup>/Subdistricts by Toilet Facility Used by Majority Family in Klungkung District, 2021–2023 .....</i>	51
4.3.5	Banyaknya Desa/Kelurahan Menurut Jenis Bahan Bakar untuk Memasak yang Digunakan Sebagian Besar Keluarga di Kecamatan Klungkung, 2021 <i>Number of Villages/Subdistricts by Type of Cooking Fuel Used by Majority Family in Klungkung District, 2021 .....</i>	52
<b>4.4</b>	<b>AGAMA DAN SOSIAL LAINNYA</b> <b>RELIGION AND OTHER SOCIAL AFFAIRS</b>	
4.4.1	Jumlah Tempat Peribadatan Menurut Desa/ Kelurahan di Kecamatan Klungkung, 2023 <i>Number of Worship Places by Villages/Subdistricts in Klungkung District, 2023.....</i>	53

Tabel Table	Halaman Page
4.4.2	Banyaknya Kejadian Bencana Alam Menurut Desa/Kelurahan dan Jenis Bencana Alam di Kecamatan Klungkung, 2020 <i>Number of Natural Disaster Events by Villages/Subdistricts and Type of Natural Disaster in Klungkung District, 2020</i> ..... 54
4.4.3	Banyaknya Korban Jiwa Akibat Bencana Alam Menurut Desa/Kelurahan dan Jenis Bencana Alam di Kecamatan Klungkung, 2020 <i>Number of Fatalities Due to Natural Disasters by Villages/Kelurahan and Type of Natural Disaster in Klungkung District, 2020</i> ..... 57
4.4.4	Keberadaan Fasilitas/Upaya Antisipasi/Mitigasi Bencana Alam Menurut Desa/Kelurahan di Kecamatan Klungkung, 2020 <i>Existence of Facilities/Efforts for Anticipation/Mitigation of Natural Disasters by Villages/Subdistricts by Villages/Subdistricts in Klungkung District, 2020</i> ..... 60
4.4.5	Banyaknya Desa/Kelurahan yang Memiliki Kelompok Kegiatan Olahraga Menurut Jenis Olahraga dan Ketersediaan Fasilitas/Lapangan Olahraga di Kecamatan Klungkung, 2021 <i>Number of Villages/Subdistricts Having Sport Activities Groups by Type of Sport and Availability of Sport Facilities/Fields in Klungkung District, 2021</i> ..... 62
<b>5.</b>	<b>PERTANIAN/AGRICULTURE</b>
5.1	Luas Panen Tanaman Sayuran dan Buah-buahan Semusim Menurut Jenis Tanaman di Kecamatan Klungkung (ha), 2020–2023 <i>Harvested Area of Seasonal Vegetables and Fruits by Kind of Plant in Klungkung District (ha), 2020–2023</i> ..... 70
5.2	Produksi Tanaman Sayuran dan Buah-buahan Semusim Menurut Jenis Tanaman di Kecamatan Klungkung (kuintal), 2020–2023 <i>Production of Seasonal Vegetables and Fruits by Kind of Plant in Klungkung District (quintal), 2020–2023</i> ..... 71
5.3	Luas Panen Tanaman Biofarmaka Menurut Jenis Tanaman di Kecamatan Klungkung (m <sup>2</sup> ), 2020–2023 <i>Harvested Area of Medicinal Plants by Kind of Plant in Klungkung District (m<sup>2</sup>), 2020–2023</i> ..... 72

Tabel Table	Halaman Page	
5.4	Produksi Tanaman Biofarmaka Menurut Jenis Tanaman di Kecamatan Klungkung (kg), 2020–2023 <i>Production of Medicinal Plants by Kind of Plant in Klungkung District            (kg),2020–2023 .....</i>	73
5.5	Luas Panen Tanaman Hias Menurut Jenis Tanaman di Kecamatan Klungkung (m <sup>2</sup> ), 2020–2023 <i>Harvested Area of Ornamental Plants by Kind of Plant in Klungkung            District (m<sup>2</sup>), 2020–2023 .....</i>	74
5.6	Produksi Tanaman Hias Menurut Jenis Tanaman di Kecamatan Klungkung (tangkai), 2020–2023 <i>Production of Ornamental Plants by Kind of Plant n Klungkung            District (stalks), 2020–2023.....</i>	75
5.7	Produksi Buah-Buahan dan Sayuran Tahunan Menurut Jenis Tanaman di Kecamatan Klungkung (kuintal), 2020–2023 <i>Production of Annual Fruits and Vegetables by Kind of Plant in            Klungkung District (quintal), 2020–2023 .....</i>	76
<b>6.</b>	<b>PARIWISATA, TRANSPORTASI, DAN KOMUNIKASI/TOURISM, TRANSPORTATION, AND COMMUNICATION</b>	
<b>6.1</b>	<b>PARIWISATA TOURISM</b>	
6.1.1	Jumlah Sarana Akomodasi Menurut Desa/Kelurahan dan Jenis Akomodasi di Kecamatan Klungkung, 2021 <i>Number of Accomodation Facilities by Villages/Subdistricts and Type            of Accomodation in Klungkung District, 2021 .....</i>	84
<b>6.2</b>	<b>TRANSPORTASI TRANSPORTATION</b>	
6.2.1	Prasarana dan Sarana Transportasi Antardesa/Kelurahan Menurut Desa/Kelurahan di Kecamatan Klungkung, 2021 <i>Inter-Villages/Kelurahan Transportation Infrastructure and Facilities            by Villages/Subdistricts in Klungkung District, 2021 .....</i>	85

6.2.2	Keberadaan Kantor Pos/Pos Pembantu/Rumah Pos, Pos Keliling, dan Perusahaan/Agen Jasa Ekspedisi Swasta Menurut Desa/Kelurahan di Kecamatan Klungkung, 2021 <i>Number of Post Office/Subsidiary of Post Office, Mobile Portal Service, Private Expedition Service Company by Villages/Subdistricts in Klungkung District, 2021</i> .....	87
<b>6.3 KOMUNIKASI COMMUNICATION</b>		
6.3.1	Jumlah Menara Telepon seluler dan Operator Layanan Komunikasi Telepon Seluler Menurut Desa/ Kelurahan di Kecamatan Klungkung, 2023 <i>Number of Base Transceiver Station (BTS) and Cellular Phone Communication Service Operators by Villages/Subdistricts in Klungkung District, 2023</i> .....	88
6.3.2	Kekuatan Sinyal Telepon Seluler dan Jenis Sinyal Internet Telepon Seluler Menurut Desa/Kelurahan di Kecamatan Klungkung, 2023 <i>The Strenght of Celular Phone Signal by Villages/Subdistricts in Klungkung District, 2023</i> .....	89
<b>7. PERBANKAN, KOPERASI, DAN PERDAGANGAN/BANKING, COOPERATIVE, AND TRADE</b>		
7.1	Banyaknya Sarana Lembaga Keuangan Bank Menurut Desa/ Kelurahan dan Jenis Bank di Kecamatan Klungkung, 2023 <i>Number of Bank by Villages/Kelurahan and Type of Bank in Klungkung District, 2023</i> .....	98
7.2	Banyaknya Koperasi Aktif Menurut Menurut Desa/Kelurahan dan Jenis Koperasi di Kecamatan Klungkung, 2023 <i>Number of Cooperative by Villages/Kelurahan and Type of Cooperative in Klungkung District, 2023</i> .....	99
7.3	Banyaknya Sarana Perdagangan Menurut Desa/Kelurahan dan Jenis Sarana Perdagangan di Kecamatan Klungkung, 2021 <i>Number of Trade Facilities by Villages/Subdistricts and Type of Trade Facilities in Klungkung District, 2021</i> .....	101

## DAFTAR GAMBAR/LIST OF FIGURES

Gambar Figure		Halaman Page
1.1	Luas Daerah menurut Desa/Kelurahan (km <sup>2</sup> ), 2023 <i>Total Area by Village/Kelurahan (sq.km), 2023</i> .....	6
1.2	Jarak ke Ibukota Kecamatan Menurut Desa/ Kelurahan di Kecamatan Klungkung (km), 2023 <i>Distance to the District Capital by Village/Kelurahan in Klungkung District (km), 2023</i> .....	7
2.1	Jumlah Banjar Dinas Menurut Desa/Kelurahan, 2023 <i>Number of Subvillage by Villages/Kelurahan,2023</i> .....	16
2.2	Jumlah Pamong Desa Menurut Desa/Kelurahan, 2023 <i>Number of Village Officials by Villages/Kelurahan, 2023</i> .....	17
3.1	Jumlah Penduduk Menurut Jenis Kelamin, 2023 <i>Population by Sex,2023</i> .....	26
3.2	Kepadatan Penduduk Menurut Desa/Kelurahan, 2023 <i>Population Density by Villages/Kelurahan,2023</i> .....	27
4.1	Banyaknya Desa <sup>1</sup> /Kelurahan yang Memiliki Fasilitas Sekolah Menurut Tingkat Pendidikan, 2021-2023 <i>Number of Villages<sup>1</sup>/Kelurahan Having Educational Facilities by Educational Level, 2021-2023</i> .....	38
4.2	Banyaknya Desa <sup>1</sup> /Kelurahan yang Memiliki Sarana Kesehatan Menurut Jenis Sarana Kesehatan, 2021-2023 <i>Number of Villages<sup>1</sup>/Kelurahan Health Facilities by Type of Health Facilities, 2021-2023</i> .....	39
5.1	Produksi Tanaman Sayuran dan Buah-buahan Semusim Menurut Jenis Tanaman (Kuintal), 2020-2023 <i>Production of Seasonal Vegetables and Fruits by Kind of Plant (quintal), 2020-2023</i> .....	68
5.2	Produksi Buah-buahan dan Sayuran Tahunan Menurut Jenis Tanaman (Kuintal), 2020-2023 <i>Production of Annual Fruits and Vegetables by Kind of Plant (quintal), 2020-2023</i> .....	69
6.1	Jumlah Sarana Akomodasi Menurut Jenisnya, 2021 <i>Number of Accomodation Facilities by Its Type, 2021</i> .....	82

Gambar Figure	Halaman Page	
6.2	Jumlah Menara Telepon seluler dan Operator Layanan Komunikasi Menurut Desa/Kelurahan, 2023 <i>Number of Base Transceiver Station (BTS) and Cellular Phone Service            Operators by Villages/Kelurahan, 2023 .....</i>	83
7.1	Banyaknya Sarana Lembaga Keuangan Bank Menurut Desa/Kelurahan dan Jenis Bank, 2023 <i>Number of Bank by Villages/Kelurahan and Type of Bank, 2023 .....</i>	96
7.2	Banyaknya Koperasi Aktif Menurut Jenis Koperasi, 2023 <i>Number of Cooperative by Type of Cooperative, 2023.....</i>	97

<https://klungkungkab.bps.go.id>



## PENJELASAN UMUM/EXPLANATORY NOTES

Tanda-tanda, satuan-satuan, dan lain-lainnya yang digunakan dalam publikasi ini adalah sebagai berikut:

*Symbols, measurement units, and acronyms which are used in this publication, are as follows:*

### 1. TANDA-TANDA/SYMBOLS

Data tidak tersedia/ <i>Data not available</i> .....	: ...
Tidak ada atau nol / <i>Null or zero</i> .....	: -
Data dapat diabaikan/ <i>Data negligible</i> .....	: ~0
Tanda decimal/ <i>Decimal point</i> .....	: ,
Data tidak dapat ditampilkan/ <i>Not applicable</i> .....	: NA
Angka estimasi/ <i>Estimated figures</i> .....	: e
Angka diperbaiki/ <i>Revised figures</i> .....	: r
Angka sementara/ <i>Preliminary figures</i> .....	: *
Angka sangat sementara/ <i>Very preliminary figures</i> .....	: **
Angka sangat sangat sementara/ <i>Very very preliminary figures</i> .....	: ***

### 2. SATUAN/UNITS

barel/ <i>barrel</i> .....	: 158,99 liter/ <i>litres</i> = 1/6,2898 m <sup>3</sup>
hektare (ha)/ <i>hectare (ha)</i> .....	: 10.000 m <sup>2</sup>
kilometer (km)/ <i>kilometres (km)</i> .....	: 1.000 meter/ <i>meters (m)</i>
knot/ <i>knot</i> .....	: 1,8523 km/jam ( <i>km/hour</i> )
kuintal/ <i>quintal</i> .....	: 100 kg
KWh .....	: 1.000 Watt <i>hour</i>
MWh .....	: 1.000 KWh
liter (untuk beras)/ <i>litre (for rice)</i> .....	: 0,80 kg
MMSCF .....	: 1/35,3 m <sup>3</sup>
metrik ton (m.ton)/ <i>metric ton (m. ton)</i> .....	: 0,98421 long ton = 1.000 kg
ons/ <i>ounce</i> .....	: 28,31 gram/ <i>grams</i>
ton .....	: 1.000 kg

Satuan lain: buah, dus, butir, helai/lembar, kaleng, batang, pulsa, ton kilometer (ton-km), jam, menit, persen (%).

*Other units: unit, pack, pieces, sheet, tin, pulse, ton-kilometres(ton-km), hour, minute, percent (%).*

Perbedaan angka di belakang koma disebabkan oleh pembulatan angka.

*The difference in decimal numbers is caused by rounding.*



## DAFTAR SINGKATAN/LIST OF ABBREVIATION

SI	: Stasiun Iklim/ <i>Climate Station</i>
SMPK	: Stasiun Meterologi Pertanian Khusus/ <i>Special Agricultural Meteorological Station</i>
t.t	: Tempat tidur/ <i>Bed</i>
BCG	: Bacillus Calmette Guerin
DPT	: Difteri, Pertusis, Tetanus/ <i>Diphtheria, Tetanus, and Pertussis</i>
TT	: Tetanus Toxoid
IOT	: Industri Obat Tradisional/ <i>Traditional Medicine Industry</i>
IKOT	: Industri Kecil Obat Tradisional/ <i>Traditional Medicine Small Industry</i>
Alkes	: Alat kesehatan/ <i>Health Kits</i>
PKRT	: Perbekalan Kesehatan Rumah tangga/ <i>Household Health Logistics</i>
Kompl	: Komplemen/ <i>Complement</i>
IRTP	: Industri Pangan Produksi Rumah Tangga/ <i>Foods Home Industry</i>
PBF	: Pedagang Besar Farmasi/ <i>Pharmacy Whole-seller</i>
GFK	: Gudang Farmasi Kab/Kota/Regency/ <i>Municipality Pharmacy Warehouse</i>
RB	: Rumah Bersalin/ <i>Delivery House</i>
Pustu	: Puskesmas pembantu/ <i>Auxiliary Public Health Center</i>
BP	: Balai Pengobatan/ <i>Polyclinic</i>
TPS	: Tempat Pembuangan Sampah Sementara / <i>landfill</i>
Jamkesmas	: Jaminan kesehatan masyarakat miskin/ <i>Poor public health insurance</i>
PJKMU	: Program Jaminan Kesehatan Masyarakat Umum/ <i>General Public Health Insurance Program</i>
SIUP	: Surat Ijin Usaha Perdagangan/ <i>Trading Permission Letter</i>
TDP	: Tanda Daftar Perusahaan/ <i>Company Registration Identity</i>
API	: Angka Pengenal Importir/ <i>Importer's Identity Number</i>



# BAB 1 GEOGRAFI

## CHAPTER 1 GEOGRAPHY

Luas Daerah (Km<sup>2</sup>)  
Total Area (sq.Km)

**SELAT (2,89)**      **MANDUANG (1,75)**  
**KAMASAN (1,88)**      **TEGAK (2,34)**      **SELISIHAN (2,36)**  
**GELGEL (2,9)**      **SATRA (1,92)**  
**TANGKAS (2,78)**      **AKAH (2,24)**  
**SELISIHAN (2,36)**



**PENJELASAN TEKNIS**

1. Data terkait rupa bumi merupakan data sekunder yang bersumber dari jawatan topografi. Sementara data cuaca/iklim bersumber dari Badan Meteorologi, Klimatologi, dan Geofisika.
2. Topografi adalah keadaan muka bumi pada suatu kawasan atau daerah.
  - a. Puncak adalah bagian paling atas gunung atau pegunungan.
  - b. Lereng adalah bagian dari gunung pegunungan/bukit yang letaknya di antara puncak sampai lembah.
  - c. Lembah adalah daerah rendah diantara dua gunung/pegunungan atau daerah yang mempunyai kedudukan lebih rendah dibandingkan daerah sekitarnya. Lembah di daerah pegunungan patahan disebut graben atau slank. Sedangkan lembah di daerah yang bergunung-gunung disebut lembah antar gunung.
3. Dataran adalah bagian atau sisi bidang tanah yang tampak datar, rata, dan membentang.
4. Kecamatan Klungkung adalah salah satu kecamatan yang terletak di selatan Kabupaten Klungkung.
5. Jenis tanah yang ada di Kabupaten Klungkung dapat digolongkan atas:

**TECHNICAL NOTES**

1. *Topography statistics are secondary data obtained from the topography Office. Meanwhile data about climate based on Meteorological, Climatology, and Geophysical Agency.*
2. *Topography is the state of the earth in a certain area or region.*
  - a. *Peak is the highest part of mount/mountain.*
  - b. *Slope is part of the mount/mountain/hill which lies between the peak to the valley.*
  - c. *Valley is a low area between two mounts/mountains or area that have a position lower than the surrounding areas. Valley in mountainous area is often called syncline. Valley in a mountainous area is called graben fault or slenk. While the valley in the mountainous area is called the valley between the mountains.*
3. *Flat is a part or side of parcels of land that looked plane, flat, and stretches*
4. *Klungkung Subdistrict is one of the sub-districts located at the south of Klungkung Regency.*
5. *The type of soil layers of Klungkung Regency mostly consist of Regusol and Latasol layers, and only a little of them are Mediteran, and*

- a. Tanah Regosol Coklat Kelabu  
Jenis tanah ini dengan ciri terdiri atas bahan induk abu foka intermedier, dengan bentuk wilayahnya berombak melandai.
  - b. Tanah Regosol Coklat Kekuningan  
Tanah ini terdiri atas bahan induk abu vulkanik intermedier, dengan bentuk wilayahnya berombak melandai.
  - c. Tanah Mediteran Coklat  
Jenis tanah ini terdiri atas bahan induk batuan gamping yang bentuk wilayahnya bergelombang sampai berbukit-bukit.
  - d. Tanah Regosol Coklat Kemerahan dan Litosol  
Tanah ini terdiri atas induk abu vulkanik intermedier dan dengan bentuk wilayah berbukit-bukit.
6. Dalam berbagai literatur, iklim didefinisikan sebagai keragaman keadaan fisik atmosfer, dan perubahan iklim didefinisikan sebagai perubahan pada iklim yang dipengaruhi langsung atau tidak langsung oleh aktivitas manusia yang merubah komposisi atmosfer, yang akan memperbesar keragaman iklim teramati pada periode yang cukup panjang. kecenderungan naik
- Andasol layers.*
6. *In the literatures, climate variability defined as the physical state of the atmosphere, and climate change is defined as the change in climate that is influenced directly or indirectly by human activities are changing atmospheric composition, which would enlarge the observed climate variability at a sufficiently long period. Statistically, climate change is the change in the elements that have a tendency to rise or fall significantly that accompany the daily variability, and seasonal cycles*



**ULASAN**

Kecamatan Klungkung merupakan kecamatan terkecil dari empat kecamatan yang berada di Kabupaten Klungkung. Kecamatan yang memiliki luas wilayah 29,05 Km<sup>2</sup> ini berbatasan dengan Kabupaten Karangasem di sebelah utara, Kecamatan Dawan di sebelah timur, Selat Badung di sebelah selatan, dan Kecamatan Banjarangkan di sebelah barat.

Kecamatan Klungkung terdiri dari 18 desa. Dari kedelapan belas desa tersebut, Gelgel merupakan desa terluas mencapai 2,9 Km<sup>2</sup>, sedangkan Kampung Gelgel merupakan desa dengan luas wilayah terkecil, yaitu 0,07 Km<sup>2</sup>.

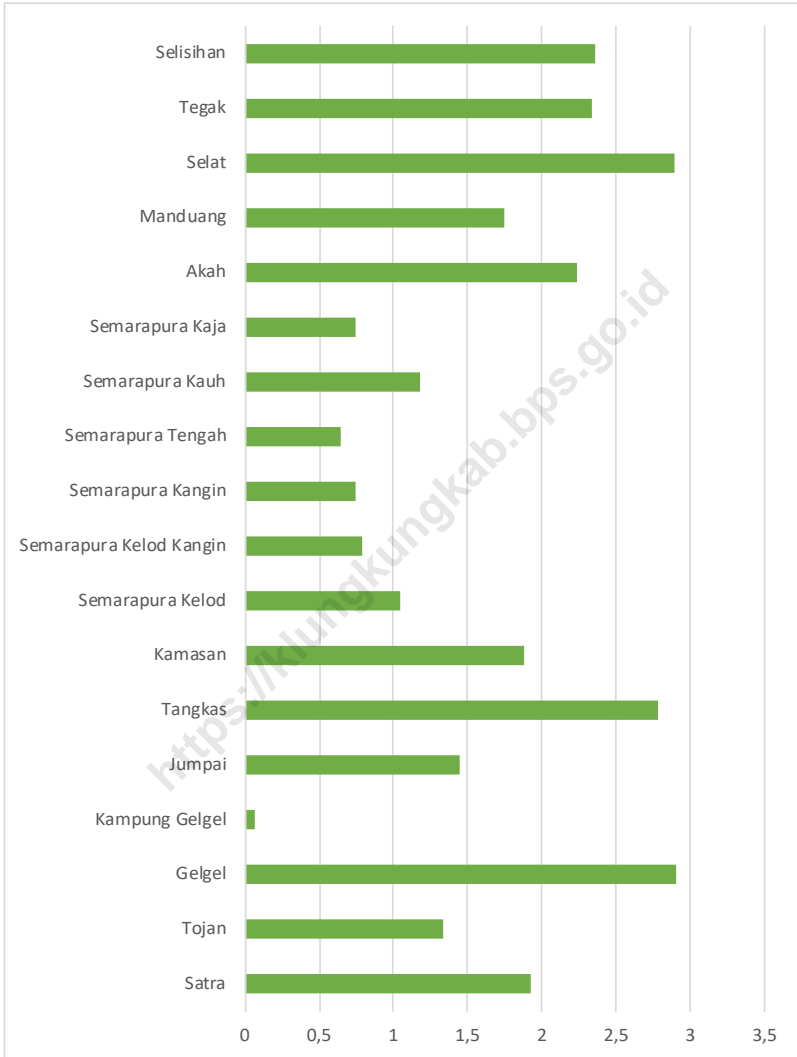
Ibukota Kabupaten Klungkung adalah Kecamatan Klungkung. Beberapa kecamatan memiliki jarak lebih dari sama dengan 5 Km ke ibukota Kecamatan Klungkung diantaranya Kecamatan Jumpai dan Kecamatan Tangkas. Sedangkan kecamatan dengan jarak di kurang dari sama dengan 1 Km dari ibukota Kecamatan Klungkung adalah Kecamatan Akah, Semarapura Kangin, Semarapura Tengah, dan Semarapura Kaja. Dengan demikian, secara umum wilayah ibukota Kecamatan Klungkung masih mudah terjangkau dari setiap kecamatan.

**DESCRIPTION**

*The sub-district of Klungkung is the smallest of four sub-districts in Klungkung Regency. The sub-district of Klungkung's area is 29.05 Km<sup>2</sup> and adjacent to the sub-district of Karangasem in the north, the sub-district of Dawan in the east, Badung Strait in the south, and the sub-district of Banjarangkan in the west.*

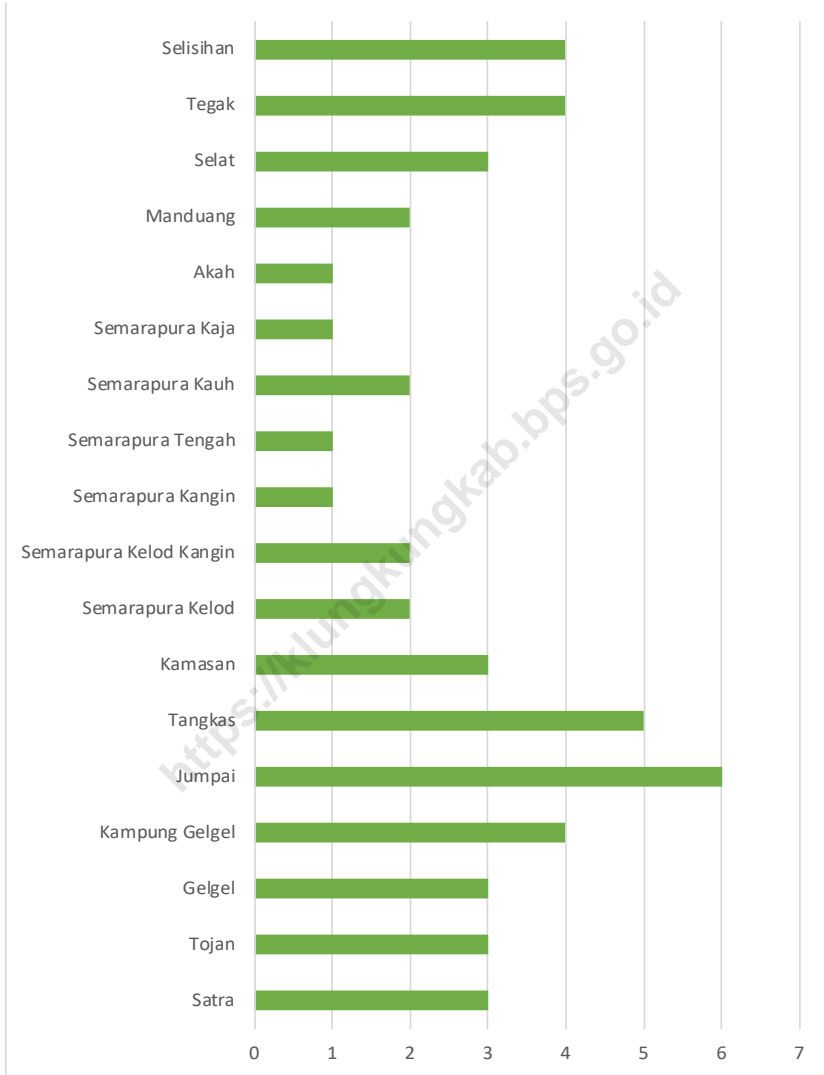
*The sub-district of Klungkung consists of 18 villages. Out of all 18 villages, Gelgel is the largest village with 2.9 Km<sup>2</sup> while Kampung Gelgel is the smallest village with 0.07 Km<sup>2</sup>.*

*The capital of Klungkung Regency is Klungkung Subdistrict. Some sub-districts have greater than 5 Km distances to the capital of Klungkung sub-district such as the sub-district of Jumpai and Tangkas. Whereas, sub-districts with less than 1 Km from the capital of Klungkung sub-district are the sub-districts of Semarapura Kangin, Semarapura Kaja, Semarapura Tengah, and Akah. Therefore, in general, the capital of Klungkung sub-district area is accessible from each sub-district.*



Sumber/Source : Kantor Desa/ Village Government

**Gambar 1.1** Luas Daerah menurut Desa/Kelurahan (km<sup>2</sup>), 2023  
**Figures 1.1** Total Area by Village/Kelurahan (sq.km), 2023



Sumber/Source: Kantor Desa/ Village Government

**Gambar**  
**Figures** 1.2

**Jarak ke Ibukota Kecamatan Menurut Desa/Kelurahan di Kecamatan Klungkung (km), 2023**  
**Distance to the District Capital by Village/Kelurahan in Klungkung District (km), 2023**

**Tabel** 1.1  
**Table**

**Luas Daerah Menurut Desa/Kelurahan di Kecamatan Klungkung, 2023**  
**Total Area by Villages/Kelurahan in Klungkung District, 2023**

Desa/Kelurahan Village/Kelurahan	Luas Total Area (km <sup>2</sup> /sq.km)	Persentase terhadap Luas Kecamatan Percentage to Subdistrict Area
(1)	(2)	(3)
Satra	1,92	6,61
Tojan	1,33	4,58
Gelgel	2,90	9,98
Kampung Gelgel	0,07	0,24
Jumpai	1,44	4,96
Tangkas	2,78	9,57
Kamasan	1,88	6,45
Semrapura Kelod	1,04	3,56
Semrapura Kelod Kangin	0,79	2,73
Semrapura Kangin	0,75	2,59
Semrapura Tengah	0,65	2,23
Semrapura Kauh	1,18	4,06
Semrapura Kaja	0,74	2,55
Akah	2,24	7,72
Manduang	1,75	6,02
Selat	2,89	9,95
Tegak	2,34	8,06
Selisihan	2,36	8,12
<b>Klungkung</b>	<b>29,05</b>	<b>100</b>

Sumber/Source: Kantor Desa/Village Government

**Tabel** 1.2  
**Table**

**Jarak ke Ibukota Kecamatan dan Ibukota Kabupaten/Kota Menurut Desa/Kelurahan di Kecamatan Klungkung (km), 2023**  
***Distance to the District Capital and Regency/Municipal Capital by Villages/Kelurahan in Klungkung District (km), 2023***

<b>Desa/Kelurahan</b> <b><i>Village/Kelurahan</i></b>	<b>Jarak ke Ibukota Kecamatan</b> <b><i>Distance to Subdistrict Capital</i></b>	<b>Jarak ke Ibukota Kabupaten/ Kota</b> <b><i>Distance to Regency/Municipal Capital</i></b>
(1)	(2)	(3)
Satra	3	2
Tojan	3	3
Gelgel	3	2
Kampung Gelgel	4	3
Jumpai	6	6
Tangkas	5	4
Kamasan	3	2
Semarapura Kelod	2	1
Semarapura Kelod Kangin	2	1
Semarapura Kangin	1	1
Semarapura Tengah	1	2
Semarapura Kauh	2	2
Semarapura Kaja	1	1
Akah	1	3
Manduang	2	3
Selat	3	5
Tegak	4	5
Selisihan	4	7

Sumber/Source: Kantor Desa/Village Government



# BAB 2 PEMERINTAHAN

## CHAPTER 2 GOVERNMENT

**Jumlah Desa Adat, Banjar Dinas, dan Pamong Desa  
Menurut Desa/Kelurahan, 2023**

*Number of Hamlet, Subvillage, and Village Officials  
by Villages/Kelurahan, 2023*

**23 DESA  
ADAT**



**60 BANJAR  
DINAS** **229 PAMONG  
DESA**

Di Bali terdapat 2 (dua) bentuk dari desa. Berbentuk dinas dan adat. Bentuk dinas mengurus hal-hal terkait fungsi administratif. Sedangkan, bentuk adat pada bagian keagamaan dan budaya





**PENJELASAN TEKNIS****TECHNICAL NOTES**

1. Desa adalah desa dan desa adat atau yang disebut dengan nama lain, selanjutnya disebut Desa adalah kesatuan masyarakat hukum yang memiliki batas wilayah yang berwenang untuk mengatur dan mengurus urusan pemerintahan, kepentingan masyarakat setempat berdasarkan prakarsa masyarakat, hak asal usul, dan/atau hak tradisional yang diakui dan dihormati dalam system Pemerintahan Negara Kesatuan Republik Indonesia (Undang-Undang Nomor 6 Tahun 2014 tentang Desa).
  2. Kelurahan adalah suatu wilayah yang dipimpin oleh seorang Lurah sebagai perangkat daerah kabupaten dan atau daerah kota di bawah kecamatan (Undang-Undang No. 32 Tahun 2004 tentang Pemerintahan Daerah).
  3. Pegawai negeri sipil (PNS) adalah setiap warga negara Republik Indonesia yang telah memenuhi syarat yang ditentukan, diangkat oleh pejabat yang berwenang dan diserahi tugas dalam jabatan negeri, atau diserahi tugas negara lainnya, dan digaji berdasarkan peraturan perundang-undangan yang berlaku. PNS terdiri dari PNS pusat dan PNS daerah.
1. *Village is village and traditional village or that is called by other terms, hereinafter referred to as the village is the unity of the legal community who has territorial boundaries that are authorized to regulate and manage government affairs, the interest of local communities based on community initiatives, the origin and or local rights that are acknowledged and respected within the unitary System of Government Republic of Indonesia (Law No. 6 Year 2014 about Village).*
  2. *Kelurahan is an areas led by a kelurahan head (Lurah) as an apparatus of regency and or municipality under the sub-district (Law No.32 Year 2004 abaout Local Governmental).*
  3. *Civil servants (PNS) are Indonesian citizen who meet specific requirements, appointed by authorized officers to occupy government positions or other duties and paid based on valid laws and regulations. Civil servants consists of Central Civil Servants and Regional Civil Servants.*

4. Kecamatan adalah pembagian wilayah administratif di Indonesia di bawah kabupaten atau kota. Kecamatan terdiri atas desa-desa atau Kelurahan-kelurahan. Kecamatan atau sebutan lain adalah wilayah kerja camat sebagai perangkat daerah kabupaten/kota (PP. 19 tahun 2008). Kedudukan kecamatan merupakan perangkat daerah kabupaten/kota sebagai pelaksana teknis kewilayahan yang mempunyai wilayah kerja tertentu dan dipimpin oleh camat.
4. *Sub-district is division of administrative areas in Indonesia under the regency or municipality. Sub-district consists of villages or several kelurahan. Sub-district or that is called by other terms is sub-district head's working areas as apparatus of regency and or municipality (Government Regulations No. 19 Year 2008). Sub-district's position is a apparatus of regency and or municipality as a regional technical manager which has certain working areas and led by a sub-district head.*

<https://klungkungkab.go.id>

**ULASAN**

Secara administrasi Kecamatan Klungkung terdiri dari 18 desa, 60 Banjar Dinas, 23 desa adat. Dari 18 desa yang ada di Kecamatan Klungkung ada satu desa yang bernama Kampung (Kampung Gelgel) tidak mempunyai wilayah administrasi dibawah desa seperti Banjar Dinas maupun dusun.

Jumlah banjar dinas/lingkungan terbanyak terdapat di Desa Selat yaitu sebanyak 7 banjar dinas. Demikian pula untuk jumlah aparat desa/pamong desa terbanyak juga dimiliki oleh Desa Selat sebanyak 18 pamong desa.


Sedangkan, jumlah banjar dinas/lingkungan paling sedikit terdapat di Desa Jumpai, Semarapura Kelod Kangin, Semarapura Tengah, Satra, Selisihan, dan Semarapura Kangin yaitu sebanyak 2 banjar dinas. Pada pamong desa paling sedikit dimiliki oleh Semarapura Kauh dan Semarapura Kelod Kangin sebanyak 9 pamong desa.

**DESCRIPTION**

*Administratively, the sub-district of Klungkung consists of 18 villagers, 60 Banjar Dinas, 23 traditional villages. Out of 18 villages in the sub-district of Klungkung, one of them called village (Kampung Gelgel) did not have an administrative area under village such as Banjar Dinas or hamlets.*

*The highest number of Banjar Dinas are located in Selat Village with 7 Banjar Dinas. Likewise, the highest number of village officials is also located in Selat Village with 18 village officials.*

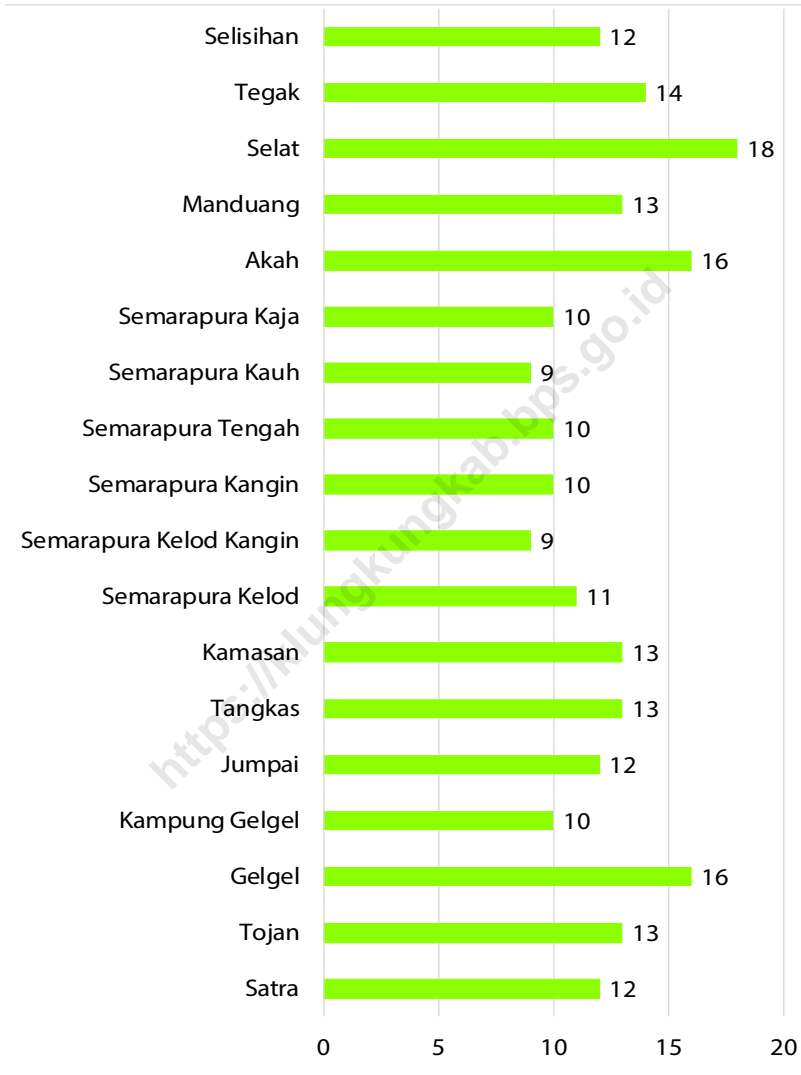
*Meanwhile, the least number of Banjar Dinas is located in Jumpai, Semarapura Kelod Kangin, Semarapura Tengah, Satra, Selisihan, and Semarapura Kangin Village with 2 Banjar Dinas. The least number of village officials is located in Semarapura Kauh and Semarapura Kelod Kangin with 10 village officials.*



Sumber/Source: Kantor Desa/Village Government

**Gambar** 2.1  
**Figures**

**Jumlah Banjar Dinas Menurut Desa/Kelurahan, 2023**  
**Number of Subvillage by Villages/Kelurahan, 2023**



Sumber/Source: Kantor Desa/Village Government

**Gambar** 2.2  
**Figures**

**Jumlah Pamong Desa Menurut Desa/Kelurahan, 2023**  
**Number of Village Officials by Villages/Kelurahan, 2023**

## 2.1 WILAYAH ADMINISTRATIF ADMINISTRATIVE AREA

**Tabel 2.1.1** Jumlah Desa Adat Menurut Desa/Kelurahan di Kecamatan Klungkung, 2023  
**Table** *Number of Hamlet by Villages<sup>1</sup>/Kelurahan in Klungkung District, 2023*

Desa/Kelurahan Village/Kelurahan	Desa Adat Hamlet
(1)	(2)
Satra	1
Tojan	-
Gelgel	1
Kampung Gelgel	-
Jumpai	1
Tangkas	1
Kamasan	-
Semrapura Kelod	1
Semrapura Kelod Kangin	-
Semrapura Kangin	1
Semrapura Tengah	-
Semrapura Kauh	2
Semrapura Kaja	2
Akah	1
Manduang	1
Selat	7
Tegak	3
Selisihan	1
<b>Klungkung</b>	<b>23</b>

Sumber/Source: Kantor Desa/Village Government

**Tabel 2.1.2** Jumlah Banjar Dinas dan Pamong Desa Menurut Desa/  
**Table** Jumlah Banjar Dinas dan Pamong Desa Menurut Desa/  
 Kelurahan di Kecamatan Klungkung, 2023  
 Number of Subvillage and Village Officials by Villages<sup>1</sup>/  
 Kelurahan in Klungkung Subdistrict, 2023

Desa/Kelurahan Village/Kelurahan	Banjar Dinas Subvillage	Pamong Desa Village Officials
(1)	(2)	(3)
Satra	2	12
Tojan	4	13
Gelgel	6	16
Kampung Gelgel	-	10
Jumpai	2	12
Tangkas	4	13
Kamasan	4	13
Semarapura Kelod	4	11
Semarapura Kelod Kangin	2	9
Semarapura Kangin	2	10
Semarapura Tengah	2	10
Semarapura Kauh	3	9
Semarapura Kaja	3	10
Akah	6	16
Manduang	3	13
Selat	7	18
Tegak	4	14
Selisihan	2	12
<b>Klungkung</b>	<b>60</b>	<b>221</b>

Sumber/Source: Kantor Desa/Village Government

## 2.2 KEAMANAN SECURITY

**Tabel 2.2.1** Banyaknya Pos Keamanan dan Jumlah Personilnya Menurut Desa<sup>1</sup> di Kecamatan Klungkung, 2023  
**Table** *Number of Guardhouse and Security Guard by Villages<sup>1</sup> in Klungkung Subdistrict, 2023*

Desa/Kelurahan Village/Kelurahan	Peleton Hansip Hansip Platoon	Personil Hansip Hansip Personnel	Peleton Binmas/ Babinsa Binmas/Babinsa Platoon	Personil Binmas/ Babinsa Binmas/Babinsa Personnel
(1)	(2)	(3)	(4)	(5)
Satra	1	31	2	2
Tojan	1	31	2	2
Gelgel	1	31	2	2
Kampung Gelgel	1	31	2	2
Jumpai	1	31	2	2
Tangkas	1	31	2	2
Kamasan	1	31	2	2
Semarapura Kelod	1	31	2	2
Semarapura Kelod Kangin	1	31	2	2
Semarapura Kangin	1	31	2	2
Semarapura Tengah	1	31	2	2
Semarapura Kauh	1	31	2	2
Semarapura Kaja	1	31	2	2
Akah	1	31	2	2
Manduang	1	31	2	2
Selat	1	31	2	2
Tegak	1	31	2	2
Selisihan	1	31	2	2
<b>Klungkung</b>	<b>18</b>	<b>558</b>	<b>36</b>	<b>36</b>

Sumber/Source: Kantor Desa/Village Government



# BAB 3 PENDUDUK

CHAPTER POPULATION

## Rasio Jenis Kelamin Sex Ratio



98



setiap 100 penduduk perempuan ada  
sebanyak 98 penduduk laki-laki, artinya di  
Kecamatan Klungkung penduduk  
perempuan lebih banyak daripada  
penduduk laki-laki





**PENJELASAN TEKNIS****TECHNICAL NOTES**

1. Salah satu sumber data kependudukan adalah sensus penduduk yang dilaksanakan setiap sepuluh tahun sekali. Sensus penduduk telah dilaksanakan sebanyak tujuh kali sejak Indonesia merdeka, yaitu tahun 1961, 1971, 1980, 1990, 2000, 2010, dan 2021. Keenam sensus penduduk sebelumnya dilaksanakan dengan menggunakan metode tradisional, yaitu mencatat setiap penduduk dari rumah ke rumah. Pertama kalinya dalam sejarah sensus penduduk di Indonesia, Sensus Penduduk 2021 (SP2021) menggunakan metode kombinasi yaitu dengan memanfaatkan data Administrasi Kependudukan (Admindex) dari Direktorat Jenderal Kependudukan dan Pencatatan Sipil (Ditjen Dukcapil) Kementerian Dalam Negeri (Kemendagri) sebagai data dasar pelaksanaan SP2021. Hal ini dirancang dan dilaksanakan sebagai upaya untuk mewujudkan "SATU DATA KEPENDUDUKAN INDONESIA".
  2. Penduduk Indonesia adalah semua orang yang berdomisili di wilayah teritorial Indonesia, mencakup Warga Negara Indonesia (WNI) dan Warga Negara Asing (WNA) yang telah menetap selama satu tahun atau
1. *One of the sources of demographic data is population census, which is conducted every ten years. Population Census has been conducted seven times since Indonesia's independence: 1961, 1971, 1980, 1990, 2000, 2010, and 2021. The previous six population censuses were carried out using the traditional method, canvassing each person door-to-door. For the first time in the history of the population census in Indonesia, the 2021 Population Census (PC2021) used a combined method, that is utilizing Population Administration data managed by the Directorate General of Population and Civil Registration of the Ministry of Home Affairs as the basic data for the population census. This is designed and implemented as an effort to realize "ONE INDONESIAN POPULATION DATA"*
  2. *The population of Indonesia are all people who live in Indonesia's territory, including Indonesian citizens and foreign citizens who have lived for one year or more or plan to stay in Indonesia territory for at least one year. In the previous*

lebih atau berencana menetap di wilayah Indonesia selama minimal satu tahun. Pada sensus sebelumnya referensi waktu dalam konsep kependudukan adalah enam bulan. Perubahan ini didasari oleh UU No. 24 Tahun 2013 tentang Perubahan atas UU No. 23 Tahun 2006 tentang Administrasi Kependudukan pada Pasal 15.

3. Kepadatan penduduk adalah ukuran persebaran penduduk yang menunjukkan jumlah penduduk untuk setiap kilometer persegi luas wilayah.
4. Rasio jenis kelamin adalah perbandingan antara jumlah penduduk laki-laki dan jumlah penduduk perempuan pada suatu daerah dan waktu tertentu, yang biasanya dinyatakan dalam banyaknya penduduk laki-laki per 100 perempuan.

*census the time reference in the population concept was six months. This change is based on Law no.24 of 2013 concerning Amendments to Law no. 23 of 2006 concerning Population Administration in Article 15.*

3. *Population density is a measure of the distribution of the population which shows the total population for each square kilometer of area.*
4. *Sex ratio is the ratio between total male population and female population in a certain area and at a certain time, which is usually stated in the number of male residents per 100 females.*

**ULASAN**

Berdasarkan Data Konsolidasi Bersih Semester 2 Tahun 2023 Kementerian Dalam Negeri, jumlah penduduk Kecamatan Klungkung adalah 66.616 jiwa, terdiri dari laki-laki sebesar 33.038 jiwa dan perempuan sebesar 33.578 jiwa.

Dilihat dari semua jumlah penduduk secara keseluruhan (laki-laki dan perempuan), dilihat dari desa yg paling banyak dengan jumlah penduduk terbesar yaitu sebesar 7.424 jiwa adalah Desa Semarapura Kelod Kangin disusul oleh Desa Semarapura Kelod dengan jumlah penduduk sebesar 6.120 jiwa. Sedangkan jumlah penduduknya yang paling kecil adalah Desa Kampung Gelgel dengan jumlah penduduk sebanyak 1.234 jiwa jika dibandingkan desa yang lain.


Dilihat dari kepadatan penduduknya Desa Kampung Gelgel merupakan desa dengan penduduk paling padat di kecamatan ini yaitu sebesar 17.629 jiwa per Km<sup>2</sup> disusul Desa Semarapura Kelod Kangin sebesar 9.397 jiwa per Km<sup>2</sup>. Sedangkan desa dengan kepadatan penduduk terkecil ialah Desa Selisihan sebesar 548 jiwa per Km<sup>2</sup>.

**DESCRIPTION**

*Based on The Ministry of Home Affairs Semester 2 Clean Consolidated Data in 2023, the number of population in the sub-district of Klungkung is 66,616 people, consisting of 33,038 male and 33,578 female.*

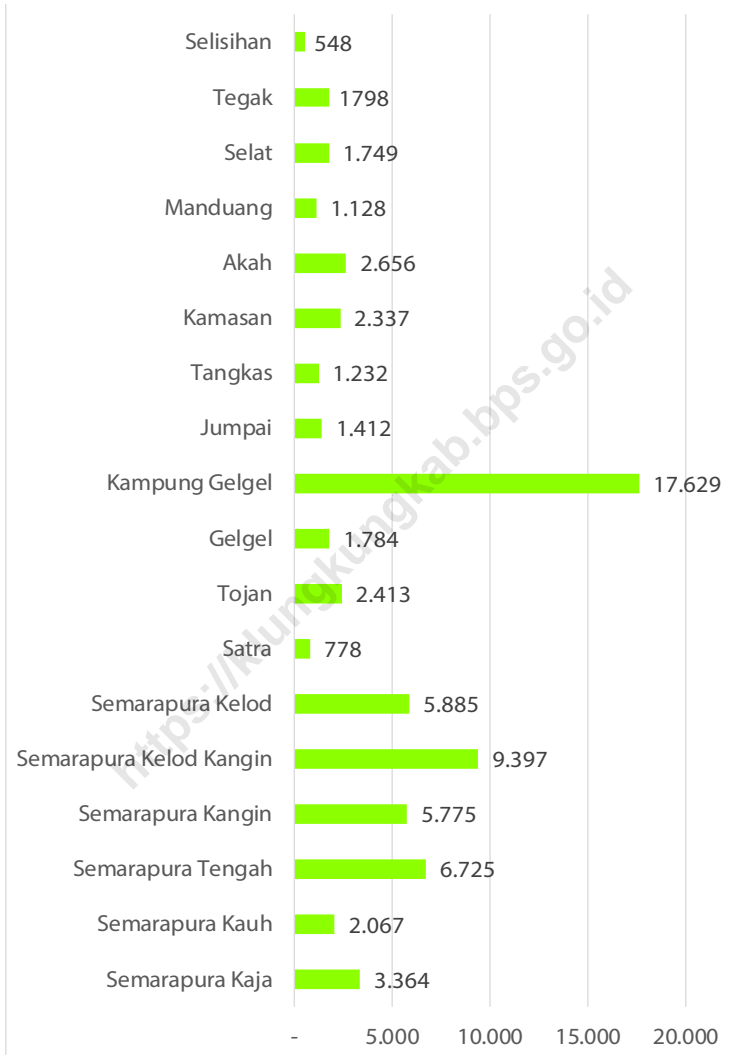
*Overall (male and female), the highest number of population is located in Semarapura Kelod Kangin Village with 7,424 people followed by Semarapura Kelod Village with 6,120 population while the least number of population is located in Kampung Gelgel Village with 1,234 people.*

*Based on population density, Kampung Gelgel Village is the highest population density with 17,629 people/Km<sup>2</sup> followed by Semarapura Kelod Kangin Village with 9,397 people/Km<sup>2</sup> while the lowest population density is located in Selisihan Village with 548 people/Km<sup>2</sup>.*



Sumber/Source : Data Konsolidasi Bersih Semester II Tahun 2023 Kementerian Dalam Negeri

**Gambar 3.1** Jumlah Penduduk Menurut Jenis Kelamin, 2023  
**Figures 3.1** Population by Sex, 2023



Sumber/Source : Data Konsolidasi Bersih Semester II Tahun 2023 Kementerian Dalam Negeri

**Gambar** 3.2  
**Figures**

**Kepadatan Penduduk Menurut Desa/Kelurahan, 2023**  
**Population Density by Villages/Kelurahan, 2023**

**Tabel 3.1** Penduduk, Distribusi Persentase Penduduk, Kepadatan Penduduk, Rasio Jenis Kelamin Penduduk Menurut Desa/ Kelurahan di Kecamatan Klungkung, 2023  
**Population, Percentage Distribution of Population, Population Density, and Population Sex Ratio by Villages/ Kelurahan in Klungkung District, 2023**

Desa/Kelurahan Village/Kelurahan	Penduduk/Population		
	Laki-Laki/Male	Perempuan/Female	Jumlah/Total
(1)	(2)	(3)	(4)
Semarapura Kaja	1 204	1 285	2 489
Semarapura Kauh	1 166	1 273	2 439
Semarapura Tengah	2 140	2 231	4 371
Semarapura Kangin	2 169	2 162	4 331
Semarapura Kelod Kangin	3 721	3 703	7 424
Semarapura Kelod	2 975	3 145	6 120
Satra	737	756	1 493
Tojan	1 577	1 632	3 209
Gelgel	2 534	2 639	5 173
Kampung Gelgel	618	616	1 234
Jumpai	1 003	1 030	2 033
Tangkas	1 713	1 713	3 426
Kamasan	2 177	2 217	4 394
Akah	2 984	2 966	5 950
Manduang	991	983	1 974
Selat	2 548	2 507	5 055
Tegak	2 142	2 065	4 207
Selisihan	639	655	1 294
<b>Klungkung</b>	<b>33 038</b>	<b>33 578</b>	<b>66 616</b>



Lanjutan Tabel/*Continued Table 3.1*

<b>Desa/Kelurahan Village/Kelurahan</b>	<b>Persentase Penduduk Percentage of Total Population</b>	<b>Kepadatan Penduduk (per Km<sup>2</sup>) Population Density per sq km</b>	<b>Rasio Jenis Kelamin Penduduk Population Sex Ratio</b>
(1)	(5)	(6)	(7)
Semarpura Kaja	3,74	3 364	94
Semarpura Kauh	3,66	2 067	92
Semarpura Tengah	6,56	6 725	96
Semarpura Kangin	6,50	5 775	100
Semarpura Kelod Kangin	11,14	9 397	100
Semarpura Kelod	9,19	5 885	95
Satra	2,24	778	97
Tojan	4,82	2 413	97
Gelgel	7,77	1 784	96
Kampung Gelgel	1,85	17 629	100
Jumpai	3,05	1 412	97
Tangkas	5,14	1 232	100
Kamasan	6,60	2 337	98
Akah	8,93	2 656	101
Manduang	2,96	1 128	101
Selat	7,59	1 749	102
Tegak	6,32	1 798	104
Selisihan	1,94	548	98
<b>Klungkung</b>	<b>100,00</b>	<b>2 293</b>	<b>98</b>

Sumber/*Source*: Data Konsolidasi Bersih Semester II Tahun 2023 Kementerian Dalam Negeri



# BAB 4 SOSIAL DAN KESEJAHTERAAN RAKYAT

## CHAPTER 4 SOCIAL AND WELFARE

Banyaknya Desa/Kelurahan yang Memiliki Fasilitas Sekolah Menurut Tingkat Pendidikan, 2023

*Number of Villages/Subdistricts Having Educational Facilities by Educational Level, 2023*



**1** SEKOLAH MENENGAH ATAS

**4** SEKOLAH MENENGAH PERTAMA

**16** SEKOLAH DASAR



Sumber/Source: Kantor Desa/Village Government



**PENJELASAN TEKNIS****TECHNICAL NOTES**

1. Jalur pendidikan di Indonesia terdiri atas 1) pendidikan formal, 2) pendidikan nonformal, dan 3) pendidikan informal yang ketiganya dapat saling melengkapi dan memperkaya (undang-undang No. 20 Tahun 2013 tentang sistem pendidikan nasional)
  2. Jenjang pendidikan formal terdiri atas pendidikan dasar, pendidikan menengah, dan pendidikan tinggi. Jenis pendidikan yang diajarkan mencakup pendidikan umum, kejuruan, akademik, profesi, vokasi, keagamaan, dan khusus.
    - a. Pendidikan dasar berbentuk sekolah dasar (SD) dan Madrasah Ibtidaiyah (MI) atau bentuk lain yang sederajat serta sekolah menengah pertama (SMP) dan Madrasah Tsanawiyah (MTs), atau bentuk lain yang sederajat.
    - b. Pendidikan menengah berbentuk sekolah menengah atas (SMA), Madrasah Aliyah (MA), Sekolah Menengah Kejuruan (SMK), Madrasah Aliyah Kejuruan (MAK), atau bentuk lain yang sederajat.
1. *The education system in Indonesia consists of 1) a formal education, 2) non-formal education, and 3) informal education that all three can be complementary and enriching (law no. 20 year 2013 about the National Education Sistem).*
  2. *The formal education level consists of primary education secondary education, and high education. The kind of education that taught consists of general education, vocational, academic, professional, religious, and spesific education.*
    - a. *The primary education consists of elementary school and Islamic elementary school or other equivalent forms and junior high school and MTS, or other equivalent forms.*
    - b. *The secondary education consists of the senior high school, MA, vocational school, and vocational Madrasah Aliyah, or other equivalent forms*
    - c. *The high educational consists of the education level after the secondary education that consists of diplomas, bachelor, master, specialist and doctoral*

- |  |   |
|--|---|
| <p>c. Pendidikan tinggi merupakan jenjang pendidikan setelah pendidikan menengah yang mencakup program pendidikan diploma, sarjana, magister, spesialis, dan doktor yang diselenggarakan oleh perguruan tinggi. Perguruan tinggi dapat berbentuk akademi, politeknik, sekolah tinggi, institute, atau universitas.</p> | <p><i>degrees that are held by the college. The college can be academy, polytechnic, high school, institute, or university.</i></p>   |
| <p>3. Rumah sakit adalah tempat pemeriksaan dan perawatan kesehatan, biasanya berada dibawah pengawasan dokter/tenaga medis, yang melayani penderita yang sakit untuk berobat rawat jalan atau rawat inap.</p>   | <p>3. <i>Hospital is a place for health check, usually controlled/supervised by doctors/medical personnel to serve the ill patients to get outpatient or inpatient treatment services.</i></p>  |
| <p>4. Rumah sakit bersalin adalah rumah sakit khusus persalinan, dilengkapi pelayanan spesialis pemeriksaan kehamilan, persalinan rawat inap dan rawat jalan ibu dan anak yang berada dibawah pengawasan dokter spesialis kandungan.</p>   | <p>4. <i>Maternity hospital is a specialized hospital for childbirth, has specialist inspection service to pregnancy, childbirth, hospitalization and outpatient for mothers and children that is under the supervision of an Obstetrician.</i></p> |
| <p>5. Poliklinik adalah sarana kesehatan yang dipakai untuk sarana berobat jalan, biasanya berada dibawah pengawasan dokter/tenaga medis.</p>  | <p>5. <i>Polyclinic is a health facility in which to get outpatient services, usually under the control of doctor/medical personnel.</i></p>  |
| <p>6. Puskesmas (Pusat Kesehatan Masyarakat) adalah unit pelaksana teknis dinas kesehatan kabupaten</p>  | <p>6. <i>Public health center is technical implementation unit of regency health department that have the</i></p>   |

/kota yang mempunyai fungsi utama sebagai penyelenggara pelayanan kesehatan tingkat pertama. Wilayah kerja puskesmas maksimal adalah satu kecamatan dan untuk dapat menjangkau wilayah kerjanya, puskesmas mempunyai jaringan pelayanan yang meliputi unit puskesmas pembantu (pustu), unit puskesmas keliling (puskel), dan unit bidan desa/komunitas (peraturan menteri kesehatan RI No. 75 Tahun 2014 tentang pusat kesehatan masyarakat).

*primary function as a first-level health care providers. The working area standard of public health center is one subdistrict and to reach their working areas, public health centers have a service network covering subsidiary of public health center, mobile public health center units, and midwife units (Regulation of the Minister of Health of Indonesia Number 75 year 2014 about Public Health Center).*

7. Air leding adalah sumber air yang berasal dari air yang telah melalui proses penjernihan dan penyehatan sebelum dialirkan kepada konsumen melalui instalasi berupa saluran air. Sumber air ini biasanya diusahakan oleh PAM/PDAM/BPAM. Termasuk dalam hal ini air leding yang didapat secara eceran.
  8. Sumur terlindung adalah air yang bersal dari dalam tanah yang digali dan dilingkar sumur tersebut dilindungi oleh tembok paling sedikit 0,8 meter diatas tanah dan 3 meter kebawah tanah, serta ada lantai semen sejauh 1 meter dari lingkaran sumur.
  9. Bencana Alam adalah peristiwa atau serangkaian peristiwa yang mengancam dan mengganggu
7. *Pipe water is a water source that comes from water that has been through a process of purification and sanitation before distribute to consumer through an instalation of water lines. This water source is usually distributed by PAM/PDAM/BPAM. This include a pipe water.*
  8. *Protected wells is water that comes from the soil were excavated and the circumference of the well was protected by wals at least 0.8 meters above ground and 3 meters underground, and cement floor as far as 1 meter from the well circumference.*
  9. *Natural disaster is an event or series of event that threaten and disrupt the lives and livelihoods caused by*

kehidupan/ penghidupan masyarakat yang disebabkan oleh faktor alam antara lain berupa gempa bumi, tsunami, gunung meletus, banjir, kekeringan, angin topan, dan tanah longsor sehingga mengakibatkan kerugian materi maupun nonmateri.

*natural factors such as: earthquake, tsunami, volcanic eruption, flood, flash flood, drought, typhoon/ cyclone, and landslide so it can lead to result in loss of material and non-material.*

<https://klungkungkab.bps.go.id>



**ULASAN**

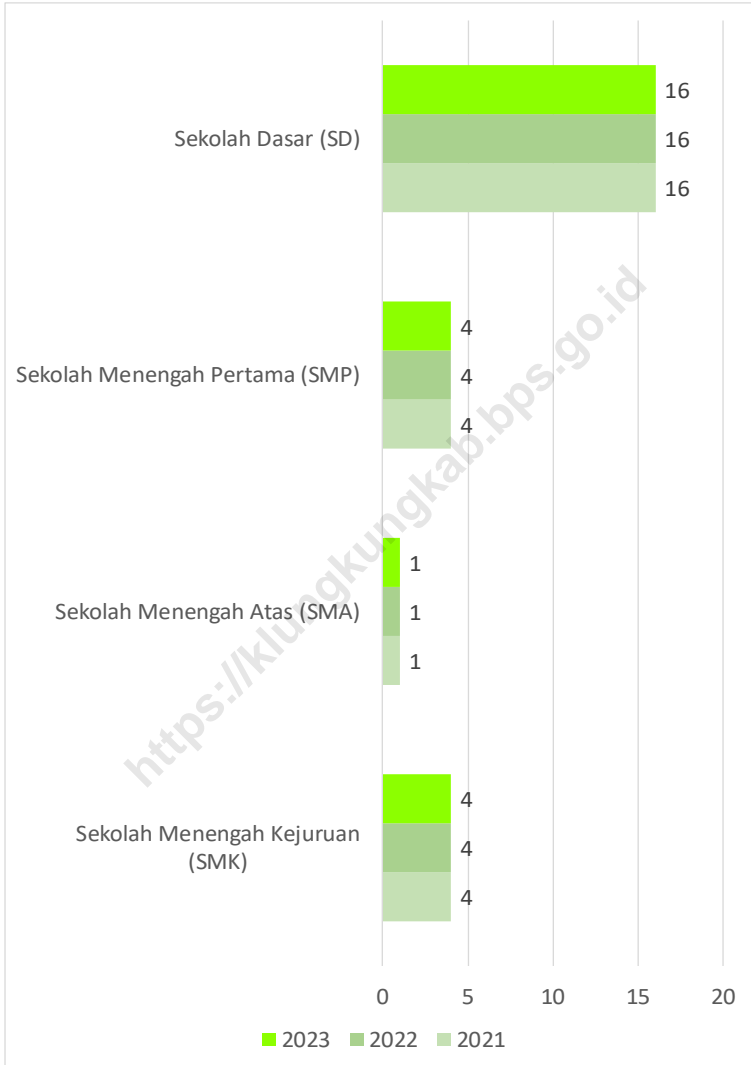
Kecamatan Klungkung memiliki sarana pendidikan formal sebanyak 43 yang terdiri dari 28 Setingkat Sekolah Dasar, 5 Setingkat Sekolah Menengah Pertama, dan 10 Setingkat Sekolah Menengah Atas/Sekolah Menengah Kejuruan.

Selain itu, untuk sekaligus meningkatkan kesehatan masyarakat Klungkung. Kecamatan ini telah memiliki fasilitas kesehatan berupa Rumah Sakit sebanyak 3, Puskesmas tanpa rawat inap sebanyak 2, poliklinik sebanyak 2, serta apotek sebanyak 6.

**DESCRIPTION**

*The sub-district of Klungkung have formal education facilities with 43 facilities consists of 28 elementary schools level facilities, 5 junior high schools level facilities, and 10 high school/vocational school facilities.*

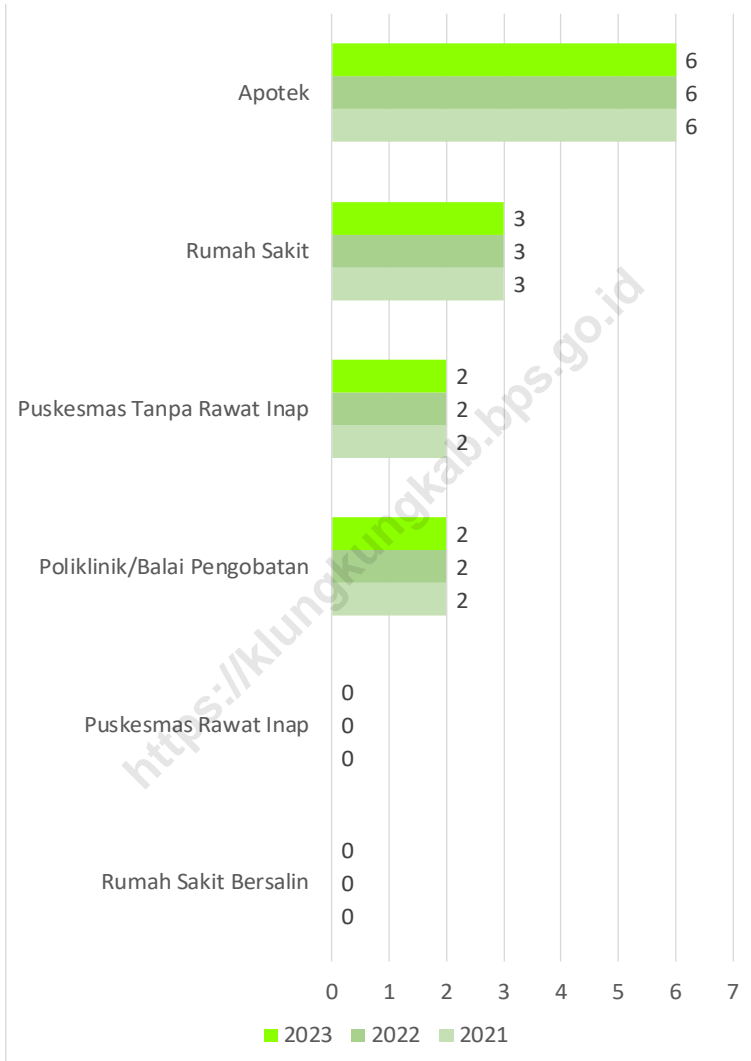
*Moreover, to simultaneously increase the public health, the sub-district of Klungkung has health facilities including 3 public hospital, 2 public health center without hospitalization, 2 Polyclinic as well as 2 pharmacies.*



Sumber/Source : Kantor Desa/Village Government

**Gambar** 4.1  
**Figures**

**Banyaknya Desa<sup>1</sup>/Kelurahan yang Memiliki Fasilitas Sekolah Menurut Tingkat Pendidikan, 2021-2023**  
**Number of Villages<sup>1</sup>/Kelurahan Having Educational Facilities by Educational Level, 2021-2023**



Sumber/Source : Kantor Desa/Village Government

**Gambar** 4.2  
**Figures**

**Banyaknya Desa<sup>1</sup>/Kelurahan yang Memiliki Sarana Kesehatan Menurut Jenis Sarana Kesehatan, 2021-2023**  
**Number of Villages<sup>1</sup>/Kelurahan Health Facilities by Type of Health Facilities, 2021-2023**

#### 4.1 PENDIDIKAN EDUCATION

**Tabel 4.1.1** Banyaknya Desa<sup>1</sup>/Kelurahan yang Memiliki Fasilitas Sekolah Menurut Tingkat Pendidikan di Kecamatan Klungkung, 2021–2023  
*Number of Villages<sup>1</sup>/Kelurahan Having Educational Facilities by Educational Level in Klungkung District, 2021–2023*

Tingkat Pendidikan Educational Level	2021 <sup>2</sup>	2022 <sup>3</sup>	2023 <sup>3</sup>
(1)	(2)	(3)	(4)
Sekolah Dasar (SD) <i>Primary School</i>	16	16	16
Madrasah Ibtidaiyah (MI) <i>Madrasah Ibtidaiyah</i>	2	2	2
Sekolah Menengah Pertama (SMP) <i>Junior High School</i>	4	4	4
Madrasah Tsanawiyah (MTs) <i>Madrasah Tsanawiyah (MTs)</i>	1	1	1
Sekolah Menengah Atas (SMA) <i>Senior High School</i>	1	1	1
Sekolah Menengah Kejuruan (SMK) <i>Vocational High School</i>	4	4	4
Madrasah Aliyah (MA) <i>Madrasah Aliyah</i>	1	1	1
Akademi/Perguruan Tinggi <i>Academy/University</i>	1	1	1

Catatan/Note: <sup>1</sup> Desa pada tabel ini termasuk Unit Permukiman Transmigrasi (UPT) yang masih dibina oleh kementerian terkait/  
*Villages in this table include Transmigration Settlement Unit which is still fostered by the relevant ministries.*

Sumber/Source: <sup>2</sup> Badan Pusat Statistik, Pendataan Potensi Desa (Podes)/BPS-Statistics Indonesia, Village Potential Data Collecting

<sup>3</sup> Kantor Desa/Village Government

**Tabel 4.1.2**  
**Table**

**Jumlah Sekolah Menurut Tingkat Pendidikan di Kecamatan Klungkung, 2022/2023 dan 2023/2024**  
**Number of Schools by Educational Level in Klungkung District, 2022/2023 and 2023/2024**

Tingkat Pendidikan Educational Level	Negeri/Public		Swasta/Private		Jumlah/Total	
	2022/2023	2023/2024	2022/2023	2023/2024	2022/2023	2023/2024
(1)	(2)	(3)	(4)	(5)	(6)	(7)
Taman Kanak-Kanak (TK) <sup>1</sup> /Kindergarten <sup>1</sup>	14	...	18	...	32	...
Raudatul Athfal (RA) <sup>2</sup> Raudatul Athfal (RA) <sup>2</sup>	-	-	1	1	1	1
Sekolah Dasar (SD) <sup>1</sup> Elementary Schools <sup>1</sup>	27	23	...	3	27	26
Madrasah Ibtidaiyah (MI) <sup>2</sup> /Madrasah Ibtidaiyah (MI) <sup>2</sup>	1	1	1	1	2	2
Sekolah Menengah Pertama (SMP) <sup>1</sup> /Junior High Schools <sup>1</sup>	4	4	...	...	4	4
Madrasah Tsanawiyah (MTs) <sup>2</sup> /Madrasah Tsanawiyah (MTs) <sup>2</sup>	-	-	1	1	1	1
Sekolah Menengah Atas (SMA) <sup>1</sup> /Senior High Schools <sup>1</sup>	2	2	2	2	4	4
Sekolah Menengah Kejuruan (SMK) <sup>1</sup> Vocational High Schools <sup>1</sup>	1	1	4	4	5	5
Madrasah Aliyah (MA) <sup>2</sup> Madrasah Aliyah (MA) <sup>2</sup>	-	-	1	1	1	1

Catatan/Note: <sup>3</sup> Seluruh Raudatul Athfal (RA) berstatus swasta/All Raudatul Athfal (RA) are private

Sumber/Source: <sup>1</sup> Kementerian Pendidikan, Kebudayaan, Riset, dan Teknologi, Sistem Data Pokok Pendidikan, data semester genap/Ministry of Education, Culture, Research, and Technology, Basic Education Data System, even semester report data

<sup>2</sup> Kementerian Agama, EMIS, data semester genap/Ministry of Religious Affairs, EMIS, genap semester report data

**Tabel 4.1.3** Jumlah Guru Menurut Tingkat Pendidikan di Kecamatan Klungkung, 2022/2023 dan 2023/2024  
**Table** Number of Teachers by Educational Level in Klungkung District, 2022/2023 and 2023/2024

Tingkat Pendidikan Educational Level	Negeri/Public		Swasta/Private		Jumlah/Total	
	2022/2023	2023/2024	2022/2023	2023/2024	2022/2023	2023/2024
(1)	(2)	(3)	(4)	(5)	(6)	(7)
Taman Kanak-Kanak (TK) <sup>1</sup> /Kindergarten <sup>1</sup>	100	...	80	....	180	...
Raudatul Athfal (RA) <sup>2</sup> Raudatul Athfal (RA) <sup>2</sup>	-	-	2	2	2	2
Sekolah Dasar (SD) <sup>1,3</sup> Elementary Schools <sup>1,3</sup>	305	269	...	37	305	306
Madrasah Ibtidaiyah (MI) <sup>2</sup> /Madrasah Ibtidaiyah (MI) <sup>2</sup>	32	32	22	29	54	61
Sekolah Menengah Pertama (SMP) <sup>1,3</sup> Junior High Schools <sup>1,3</sup>	182	181	...	...	182	181
Madrasah Tsanawiyah (MTs) <sup>2</sup> /Madrasah Tsanawiyah (MTs) <sup>2</sup>	-	-	18	18	18	18
Sekolah Menengah Atas (SMA) <sup>1,3</sup> /Senior High Schools <sup>1,3</sup>	120	127	83	76	203	203
Sekolah Menengah Kejuruan (SMK) <sup>1,3</sup> Vocational High Schools <sup>1,3</sup>	95	95	73	61	168	156
Madrasah Aliyah (MA) <sup>2</sup> Madrasah Aliyah (MA) <sup>2</sup>	-	-	22	30	22	30

Catatan/Note: <sup>3</sup> Jumlah guru termasuk kepala sekolah dan guru/The total of teachers including headmaster and teacher.

Sumber/Source: <sup>1</sup> Kementerian Pendidikan, Kebudayaan, Riset, dan Teknologi, Sistem Data Pokok Pendidikan, data semester genap/Ministry of Education, Culture, Research, and Technology, Basic Education Data System, even semester report data

<sup>2</sup> Kementerian Agama, EMIS, data semester genap/Ministry of Religious Affairs, EMIS, even semester report data

**Tabel 4.1.4** Jumlah Murid Menurut Tingkat Pendidikan di Kecamatan Klungkung, 2022/2023 dan 2023/2024  
**Table** Number of Pupils by Educational Level in Klungkung District, 2022/2023 and 2023/2024

Tingkat Pendidikan Educational Level	Negeri/Public		Swasta/Private		Jumlah/Total	
	2022/2023	2023/2024	2022/2023	2023/2024	2022/2023	2023/2024
(1)	(2)	(3)	(4)	(5)	(6)	(7)
Taman Kanak-Kanak (TK) <sup>1</sup> /Kindergarten <sup>1</sup>	849	...	769	...	1618	...
Raudatul Athfal (RA) <sup>2</sup> Raudatul Athfal (RA) <sup>2</sup>	-	-	15	14	15	14
Sekolah Dasar (SD) <sup>1</sup> Elementary Schools <sup>1</sup>	5 533	4 900	...	631	5 533	5 531
Madrasah Ibtidaiyah (MI) <sup>2</sup> /Madrasah Ibtidaiyah (MI) <sup>2</sup>	358	326	400	400	758	726
Sekolah Menengah Pertama (SMP) <sup>1</sup> /Junior High Schools <sup>1</sup>	3 037	2 995	...	...	3 037	2 995
Madrasah Tsanawiyah (MTs) <sup>2</sup> /Madrasah Tsanawiyah (MTs) <sup>2</sup>	-	-	217	229	217	229
Sekolah Menengah Atas (SMA) <sup>1</sup> /Senior High Schools <sup>1</sup>	2 238	2 292	1 623	1 626	3 861	4 018
Sekolah Menengah Kejuruan (SMK) <sup>1</sup> Vocational High Schools <sup>1</sup>	1 493	1 367	1 034	1 172	2 527	2 539
Madrasah Aliyah (MA) <sup>2</sup> Madrasah Aliyah (MA) <sup>2</sup>	-	-	124	120	124	120

Catatan/Note: ...

Sumber/Source: <sup>1</sup> Kementerian Pendidikan, Kebudayaan, Riset, dan Teknologi, Sistem Data Pokok Pendidikan, data semester genap/ Ministry of Education, Culture, Research, and Technology, Basic Education Data System, even semester report data

<sup>2</sup> Kementerian Agama, EMIS, data semester genap/Ministry of Religious Affairs, EMIS, even semester report data

## 4.2 KESEHATAN HEALTH

**Tabel 4.2.1** Banyaknya Desa<sup>1</sup>/Kelurahan yang Memiliki Sarana Kesehatan Menurut Jenis Sarana Kesehatan di Kecamatan Klungkung, 2021–2023  
**Number of Villages<sup>1</sup>/Kelurahan Health Facilities by Type of Health Facilities in Klungkung District, 2021–2023**

Jenis Sarana Kesehatan Type of Health Facilities	2021 <sup>2</sup>	2022 <sup>3</sup>	2023 <sup>3</sup>
(1)	(2)	(3)	(4)
Rumah Sakit Hospital	3	3	3
Rumah Sakit Bersalin Maternity Hospital	-	-	-
Poliklinik/Balai Pengobatan Polyclinic	2	2	2
Puskesmas Rawat Inap Public Health Center with Inpatient Care	-	-	-
Puskesmas Tanpa Rawat Inap Public Health Center without Inpatient Care	2	2	2
Apotek Pharmacy	6	6	6

Catatan/Note: <sup>1</sup> Desa pada tabel ini termasuk Unit Permukiman Transmigrasi (UPT) yang masih dibina oleh kementerian terkait/  
Villages in this table include Transmigration Settlement Unit which is still fostered by the relevant ministries.

Sumber/Source: <sup>2</sup> Badan Pusat Statistik, Pendataan Potensi Desa (Podes)/BPS-Statistics Indonesia, Village Potential Data Collecting

<sup>3</sup> Kantor Desa/Village Government



**Tabel** 4.2.2  
**Table**

**Banyaknya Warga Penderita Kekurangan Gizi Menurut Desa/Kelurahan di Kecamatan Klungkung, 2021-2023**  
**Number of People with Malnutrition by Villages/Subdistricts in Klungkung District, 2021-2023**

Desa/Kelurahan Village/Kelurahan	2021	2022	2023
(1)	(2)	(2)	(2)
Klungkung I	48	19	33
Klungkung II	43	23	11
<b>Klungkung</b>	<b>91</b>	<b>42</b>	<b>44</b>

Sumber/Source: Dinas Kesehatan Kabupaten Klungkung/ Klungkung Regency Health Department

**Tabel 4.2.3** Kemudahan Mencapai Sarana Kesehatan Terdekat Bagi Desa/Kelurahan yang Tidak Ada Sarana Kesehatan Menurut Desa/Kelurahan di Kecamatan Klungkung, 2021  
**Table** *Accessibility of Reaching the Nearest Health Facilities by Villages/Subdistricts and Type of Health Facilities in Klungkung District, 2021*

Desa/Kelurahan <i>Village/Kelurahan</i>	Rumah Sakit <i>Hospital</i>	Rumah Sakit Bersalin <i>Maternity Hospital</i>	Poliklinik/Balai Pengobatan <i>Polyclinic</i>
(1)	(2)	(3)	(4)
Satra	Sangat Mudah	Sangat Mudah	Sangat Mudah
Tojan	Sangat Mudah	Sangat Mudah	Sangat Mudah
Gelgel	Sangat Mudah	Sangat Mudah	Sangat Mudah
Kampung Gelgel	Sangat Mudah	Sangat Mudah	Sangat Mudah
Jumpai	Mudah	Mudah	Mudah
Tangkas	Sangat Mudah	Sangat Mudah	Sangat Mudah
Kamasan	Sangat Mudah	Sulit	Sangat Mudah
Semarpura Kelod		Sulit	
Semarpura Kelod Kangin	Sangat Mudah	Mudah	Sangat Mudah
Semarpura Kangin	Sangat Mudah	Mudah	Sangat Mudah
Semarpura Tengah		Mudah	
Semarpura Kauh		Mudah	Sangat Mudah
Semarpura Kaja	Sangat Mudah	Mudah	Mudah
Akah	Sangat Mudah	Mudah	Sangat Mudah
Manduang	Sangat Mudah	Mudah	Sangat Mudah
Selat	Sangat Mudah	Mudah	Sangat Mudah
Tegak	Sangat Mudah	Mudah	Sangat Mudah
Selisihan	Mudah	Sulit	Sangat Mudah

Lanjutan Tabel/*Continued Table 4.2.3*

<b>Desa/Kelurahan Village/Kelurahan</b>	<b>Puskesmas Rawat Inap Public Health Center with Inpatient Care</b>	<b>Puskesmas Tanpa Rawat Inap Public Health Center without Inpatient Care</b>	<b>Apotek Pharmacy</b>
(1)	(2)	(3)	(4)
Satra	Mudah	Mudah	Sangat Mudah
Tojan	Sangat Mudah	Sangat Mudah	Sangat Mudah
Gelgel	Sangat Mudah		Sangat Mudah
Kampung Gelgel	Mudah	Sangat Mudah	Sangat Mudah
Jumpai	Mudah	Mudah	Mudah
Tangkas	Mudah	Mudah	Mudah
Kamasan	Sangat Mudah	Sangat Mudah	Sangat Mudah
Semarpura Kelod	Sangat Mudah	Mudah	
Semarpura Kelod Kangin	Sangat Mudah	Sangat Mudah	
Semarpura Kangin	Sangat Mudah	Sangat Mudah	
Semarpura Tengah	Sangat Mudah	Sangat Mudah	
Semarpura Kauh	Sangat Mudah	Sangat Mudah	
Semarpura Kaja	Mudah	Mudah	Sangat Mudah
Akah	Sangat Mudah	Sangat Mudah	
Manduang	Sangat Mudah	Sangat Mudah	Sangat Mudah
Selat	Sangat Mudah		Sangat Mudah
Tegak	Sangat Mudah	Sangat Mudah	Sangat Mudah
Selisihan	Sangat Mudah	Sangat Mudah	Sangat Mudah

Sumber/Source: BPS, Pendataan Potensi Desa (Podes) 2021/BPS-Statistics Indonesia, Village Potential Data Collecting 2021

### 4.3 PERUMAHAN DAN LINGKUNGAN HOUSING AND ENVIRONMENT

**Tabel 4.3.1** Banyaknya Desa<sup>1</sup>/Kelurahan Menurut Sumber Air Minum Sebagian Besar Keluarga di Kecamatan Klungkung, 2021–2023  
**Table** *Number of Villages<sup>1</sup>/Kelurahan by Drinking Water Source of Majority Family in Klungkung District, 2021–2023*

Sumber Air Minum Source of Drinking Water	2021 <sup>2</sup>	2022 <sup>3</sup>	2023 <sup>3</sup>
(1)	(2)	(3)	(4)
Air Kemasan Bermerk/ <i>Branded Bottled Water</i>	–	–	–
Air Isi Ulang/ <i>Refil Water</i>	–	–	–
Leding Dengan Meteran/ <i>Metered Piped Water</i>	18	18	18
Leding Tanpa Meteran/ <i>Non Metered Piped Water</i>	–	–	–
Sumur Bor atau Pempa/ <i>Artesian Well or Pumped Water</i>	–	–	–
Sumur/ <i>Well</i>	–	–	–
Mata Air/ <i>Spring</i>	–	–	–
Sungai/Danau/Kolam/ Waduk/Situ/ Embung/Bendungan/ <i>River/Lake/Pond/ Reservoir/Dam</i>	–	–	–
Air Hujan/ <i>Rainwater</i>	–	–	–
Lainnya/ <i>Others</i>	–	–	–

Catatan/*Note*: <sup>1</sup>Desa pada tabel ini termasuk Unit Permukiman Transmigrasi (UPT) yang masih dibina oleh kementerian terkait/  
*Villages in this table include Transmigration Settlement Unit which is still fostered by the relevant ministries.*

Sumber/*Source*: <sup>2</sup>Badan Pusat Statistik, Pendataan Potensi Desa (Podes)/*BPS-Statistics Indonesia, Village Potential Data Collecting*

<sup>3</sup>Kantor Desa/*Village Government*

**Tabel** 4.3.2  
**Table**

**Banyaknya Keluarga Menurut Desa/Kelurahan dan Jenis Pengguna Listrik di Kecamatan Klungkung, 2021**  
**Number of Family by Villages/Subdistricts and Type of Electricity Consumer in Klungkung District, 2021**

Desa/Kelurahan Village/Kelurahan	Pengguna Listrik Electricity Consumer			Bukan Pengguna Listrik Not Electricity Consumer
	PLN State Electricity Company	Non-PLN Non-State Electricity Company	Jumlah Total	
(1)	(2)	(3)	(4)	(5)
Satra	318	0	318	0
Tojan	761	0	761	0
Gelgel	1 291	0	1 291	0
Kampung Gelgel	365	0	365	0
Jumpai	463	0	463	0
Tangkas	876	0	876	0
Kamasan	1 069	0	1 069	0
Semrapura Kelod	1 484	0	1 484	0
Semrapura Kelod Kangin	1 967	0	1 967	0
Semrapura Kangin	1 173	0	1 173	0
Semrapura Tengah	1 246	0	1 246	0
Semrapura Kauh	614	0	614	0
Semrapura Kaja	605	0	605	0
Akah	1 330	0	1 330	0
Manduang	631	0	631	0
Selat	1 274	0	1 274	0
Tegak	1 278	0	1 278	0
Selisihan	273	0	273	0
<b>Klungkung</b>	<b>17 018</b>	<b>0</b>	<b>17 018</b>	<b>0</b>

Sumber/Source: BPS, Pendataan Potensi Desa (Podes) 2021/BPS-Statistics Indonesia, Village Potential Data Collecting 2021

**Tabel 4.3.3** Banyaknya Desa<sup>1</sup>/Kelurahan Menurut Sumber Penerangan Jalan Utama Desa/Kelurahan di Kecamatan Klungkung, 2021–2023  
**Number of Villages<sup>1</sup>/Kelurahan by Source of Villages/ Subdistricts Main Street Illumination in Klungkung District, 2021–2023**

Sumber Penerangan Jalan Utama Source of Main Street Illumination	2021 <sup>2</sup>	2022 <sup>3</sup>	2023 <sup>3</sup>
(1)	(2)	(3)	(4)
Listrik Pemerintah/ <i>State Electricity</i>	18	18	18
Listrik Non-Pemerintah/ <i>Non-State Electricity</i>	–	–	–
Non Listrik/ <i>Non-Electric</i>	–	–	–

Catatan/Note: <sup>1</sup>Desa pada tabel ini termasuk Unit Permukiman Transmigrasi (UPT) yang masih dibina oleh kementerian terkait/  
*Villages in this table include Transmigration Settlement Unit which is still fostered by the relevant ministries.*

Sumber/Source: <sup>2</sup>Badan Pusat Statistik, Pendataan Potensi Desa (Podes)/BPS-Statistics Indonesia, Village Potential Data Collecting

<sup>3</sup>Kantor Desa/Village Government

**Tabel**  
**Table** 4.3.4

**Banyaknya Desa<sup>1</sup>/Kelurahan Menurut Penggunaan Fasilitas Tempat Buang Air Besar Sebagian Besar Keluarga di Kecamatan Klungkung, 2021–2023**  
**Number of Villages<sup>1</sup>/Subdistricts by Toilet Facility Used by Majority Family in Klungkung District, 2021–2023**

Fasilitas Tempat Buang Air Besar <i>Toilet Facility</i>	2021 <sup>2</sup>	2022 <sup>3</sup>	2023 <sup>3</sup>
(1)	(2)	(3)	(4)
<b>Jamban/Toilet</b>	18	18	18
Sendiri/Private	18	18	18
Bersama/Shared	–	–	–
Umum/Public	–	–	–
<b>Bukan Jamban/Non-Toilet</b>	–	–	–
<b>Jumlah/Total</b>	<b>18</b>	<b>18</b>	<b>18</b>

Catatan/Note: <sup>1</sup> Desa pada tabel ini termasuk Unit Permukiman Transmigrasi (UPT) yang masih dibina oleh kementerian terkait/  
*Villages in this table include Transmigration Settlement Unit which is still fostered by the relevant ministries.*

Sumber/Source: <sup>2</sup> Badan Pusat Statistik, Pendataan Potensi Desa (Podes)/BPS-Statistics Indonesia, *Village Potential Data Collecting*

<sup>3</sup> Kantor Desa/*Village Government*

**Tabel 4.3.5** Banyaknya Desa/Kelurahan Menurut Jenis Bahan Bakar untuk Memasak yang Digunakan Sebagian Besar Keluarga di Kecamatan Klungkung, 2021  
**Table** *Number of Villages/Subdistricts by Type of Cooking Fuel Used by Majority Family in Klungkung District, 2021*

Jenis Bahan Bakar untuk Memasak <i>Type of Cooking Fuel</i>	2023
(1)	(2)
Listrik/ <i>Electric</i>	–
Elpiji 5,5 kg/ <i>Blue Gas 5.5 kg-LPG</i>	–
Elpiji 12 kg/ <i>12 kg-LPG</i>	–
Elpiji 3 kg/ <i>3 kg-LPG</i>	18
Gas Kota/ <i>City Gas</i>	–
Biogas/ <i>Biogas</i>	–
Minyak Tanah/ <i>Kerosene</i>	–
Briket/ <i>Briquettes</i>	–
Arang/ <i>Charcoal</i>	–
Kayu Bakar/ <i>Firewood</i>	–
Lainnya/ <i>Others</i>	–
<b>Jumlah/<i>Total</i></b>	<b>18</b>

Sumber/*Source*: BPS, Pendataan Potensi Desa (Podes) 2021/BPS-Statistics Indonesia, Village Potential Data Collecting 2021



#### 4.4 AGAMA DAN SOSIAL LAINNYA RELIGION AND OTHER SOCIAL AFFAIRS

**Tabel 4.4.1** Jumlah Tempat Peribadatan Menurut Desa/Kelurahan di Kecamatan Klungkung, 2023  
**Table** *Number of Worship Places by Villages/Subdistricts in Klungkung District, 2023*

Desa/Kelurahan Village/Kelurahan	Masjid Mosque	Mushola Pray Room	Gereja Protestan Protestant Church	Gereja Katholik Catholic Church	Pura Temple	Vihara
(1)	(2)	(3)	(4)	(5)	(6)	(7)
Satra	–	–	–	–	4	–
Tojan	–	–	–	–	6	–
Gelgel	–	–	–	–	17	–
Kampung Gelgel	1	1	–	–	–	–
Jumpai	–	–	–	–	6	–
Tangkas	–	–	–	–	3	–
Kamasan	–	–	–	–	5	–
Semrapura Kelod	1	–	2	1	8	–
Semrapura Kelod Kangin	–	3	–	–	3	–
Semrapura Kangin	1	1	–	–	4	–
Semrapura Tengah	–	1	–	1	3	–
Semrapura Kauh	–	–	–	–	8	1
Semrapura Kaja	–	–	–	–	6	–
Akah	–	–	1	–	6	–
Manduang	–	–	–	–	8	–
Selat	–	–	–	–	23	–
Tegak	–	–	–	–	6	–
Selisihan	–	–	–	–	5	–
<b>Klungkung</b>	<b>3</b>	<b>6</b>	<b>3</b>	<b>2</b>	<b>121</b>	<b>1</b>

Sumber/Source: Kantor Desa/Village Government

**Tabel** 4.4.2  
**Table**

**Banyaknya Kejadian Bencana Alam Menurut Desa/  
Kelurahan dan Jenis Bencana Alam di Kecamatan  
Klungkung, 2020**  
*Number of Natural Disaster Events by Villages/Subdistricts  
and Type of Natural Disaster in Klungkung District, 2020*

Desa/Kelurahan <i>Village/Kelurahan</i>	Gempa Bumi <i>Earthquake</i>	Tsunami <i>Tsunami</i>	Gunung Meletus <i>Volcanic Eruption</i>	Tanah Longsor <i>Landslide</i>
(1)	(2)	(3)	(4)	(5)
Satra	–	–	–	–
Tojan	–	–	–	–
Gelgel	2	–	–	–
Kampung Gelgel	3	–	–	–
Jumpai	3	–	–	–
Tangkas	3	–	–	1
Kamasan	3	–	–	–
Semarapura Kelod	3	–	–	–
Semarapura Kelod Kangin	3	–	–	–
Semarapura Kangin	3	–	–	–
Semarapura Tengah	3	–	–	–
Semarapura Kauh	3	–	–	–
Semarapura Kaja	–	–	–	–
Akah	–	–	–	–
Manduang	–	–	–	–
Selat	3	–	–	3
Tegak	3	–	–	–
Selisihan	3	–	–	–
<b>Klungkung</b>	<b>38</b>	<b>–</b>	<b>–</b>	<b>4</b>

Lanjutan Tabel/*Continued Table 4.4.2*

<b>Desa/Kelurahan Village/Kelurahan</b>	<b>Banjir Floods</b>	<b>Banjir Bandang Flash Floods</b>	<b>Kekeringan Drought</b>	<b>Kebakaran Hutan dan Lahan Forest and Land Fires</b>
(1)	(6)	(7)	(8)	(9)
Satra	–	–	–	–
Tojan	–	–	–	–
Gelgel	–	–	–	–
Kampung Gelgel	–	–	–	–
Jumpai	–	–	–	–
Tangkas	–	–	–	–
Kamasan	–	–	–	–
Semarapura Kelod	–	–	–	–
Semarapura Kelod Kangin	–	–	–	–
Semarapura Kangin	–	–	–	–
Semarapura Tengah	–	–	–	–
Semarapura Kauh	–	–	–	–
Semarapura Kaja	–	–	–	–
Akah	–	–	–	–
Manduang	–	–	–	–
Selat	–	–	–	–
Tegak	–	–	–	–
Selisihan	–	–	–	–
<b>Klungkung</b>	–	–	–	–

Lanjutan Tabel/*Continued Table* 4.4.2

Desa/Kelurahan <i>Village/Kelurahan</i>	Angin Puyuh/ Puting Beliung/ Topan <i>Tornado/Typhoon</i>	Gelombang Pasang Tidal Wave	Abrasi Abrasion
(1)	(1-)	(11)	(12)
Satra	–	–	–
Tojan	–	2	–
Gelgel	–	2	–
Kampung Gelgel	–	–	–
Jumpai	–	2	–
Tangkas	–	2	–
Kamasan	–	–	–
Semarpura Kelod	–	–	–
Semarpura Kelod Kangin	–	–	–
Semarpura Kangin	–	–	–
Semarpura Tengah	–	–	–
Semarpura Kauh	–	–	–
Semarpura Kaja	–	–	–
Akah	–	–	–
Manduang	–	–	–
Selat	–	–	–
Tegak	–	–	–
Selisihan	–	–	–
<b>Klungkung</b>	–	<b>8</b>	–

Sumber/*Source*: BPS, Pendataan Potensi Desa (Podes) 2020/BPS-Statistics Indonesia, *Village Potential Data Collecting 2020*

**Tabel** 4.4.3  
**Table**

**Banyaknya Korban Jiwa Akibat Bencana Alam Menurut Desa/Kelurahan dan Jenis Bencana Alam di Kecamatan Klungkung, 2020**  
*Number of Fatalities Due to Natural Disasters by Villages/ Kelurahan and Type of Natural Disaster in Klungkung District, 2020*

Desa/Kelurahan <i>Village/Kelurahan</i>	Gempa Bumi <i>Earthquake</i>	Tsunami <i>Tsunami</i>	Gunung Meletus <i>Volcanic Eruption</i>	Tanah Longsor <i>Landslide</i>
(1)	(2)	(3)	(4)	(5)
Satra	–	–	–	–
Tojan	–	–	–	–
Gelgel	–	–	–	–
Kampung Gelgel	–	–	–	–
Jumpai	–	–	–	–
Tangkas	–	–	–	–
Kamasan	–	–	–	–
Semarapura Kelod	–	–	–	–
Semarapura Kelod Kangin	–	–	–	–
Semarapura Kangin	–	–	–	–
Semarapura Tengah	–	–	–	–
Semarapura Kauh	–	–	–	–
Semarapura Kaja	–	–	–	–
Akah	–	–	–	–
Manduang	–	–	–	–
Selat	–	–	–	–
Tegak	–	–	–	–
Selisihan	–	–	–	–
<b>Klungkung</b>	–	–	–	–

Lanjutan Tabel/*Continued Table 4.4.3*

Desa/Kelurahan <i>Village/Kelurahan</i>	Banjir <i>Floods</i>	Banjir Bandang <i>Flash Floods</i>	Kekeringan <i>Drought</i>	Kebakaran Hutan dan Lahan <i>Forest and Land Fires</i>
(1)	(6)	(7)	(8)	(9)
Satra	–	–	–	–
Tojan	–	–	–	–
Gelgel	–	–	–	–
Kampung Gelgel	–	–	–	–
Jumpai	–	–	–	–
Tangkas	–	–	–	–
Kamasan	–	–	–	–
Semarpura Kelod	–	–	–	–
Semarpura Kelod Kangin	–	–	–	–
Semarpura Kangin	–	–	–	–
Semarpura Tengah	–	–	–	–
Semarpura Kauh	–	–	–	–
Semarpura Kaja	–	–	–	–
Akah	–	–	–	–
Manduang	–	–	–	–
Selat	–	–	–	–
Tegak	–	–	–	–
Selisihan	–	–	–	–
<b>Klungkung</b>	–	–	–	–

Lanjutan Tabel/*Continued Table 4.4.3*

<b>Desa/Kelurahan Village/Kelurahan</b>	<b>Angin Puyuh/ Puting Beliung/ Topan Tornado/Typhoon</b>	<b>Gelombang Pasang Tidal Wave</b>	<b>Abrasi Abrasion</b>
(1)	(10)	(11)	(12)
Satra	–	–	–
Tojan	–	–	–
Gelgel	–	–	–
Kampung Gelgel	–	–	–
Jumpai	–	–	–
Tangkas	–	–	–
Kamasan	–	–	–
Semarpura Kelod	–	–	–
Semarpura Kelod Kangin	–	–	–
Semarpura Kangin	–	–	–
Semarpura Tengah	–	–	–
Semarpura Kauh	–	–	–
Semarpura Kaja	–	–	–
Akah	–	–	–
Manduang	–	–	–
Selat	–	–	–
Tegak	–	–	–
Selisihan	–	–	–
<b>Klungkung</b>	–	–	–

Sumber/*Source*: BPS, Pendataan Potensi Desa (Podes) 2020/*BPS-Statistics Indonesia, Village Potential Data Collecting 2020*

**Tabel**  
**Table** 4.4.4

**Keberadaan Fasilitas/Upaya Antisipasi/Mitigasi Bencana Alam Menurut Desa/Kelurahan di Kecamatan Klungkung, 2020**

***Existence of Facilities/Efforts for Anticipation/Mitigation of Natural Disasters by Villages/Subdistricts by Villages/Subdistricts in Klungkung District, 2020***

<b>Desa/Kelurahan Village/Kelurahan</b>	<b>Sistem Peringatan Dini Bencana Alam Natural Disaster Early Warning System</b>	<b>Sistem Peringatan Dini Khusus Tsunami Tsunami Early Warning System</b>	<b>Perlengkapan Keselamatan Safety Equipment</b>
(1)	(2)	(3)	(4)
Satra	Ada	Tidak Ada	Ada
Tojan	Ada	Tidak Ada	Ada
Gelgel	Ada	Tidak Ada	Ada
Kampung Gelgel	Ada	Tidak Ada	Ada
Jumpai	Ada	Tidak Ada	Ada
Tangkas	Ada	Tidak Ada	Ada
Kamasan	Ada	Tidak Ada	Ada
Semrapura Kelod	Ada	Tidak Ada	Ada
Semrapura Kelod Kangin	Ada	Tidak Ada	Ada
Semrapura Kangin	Ada	Tidak Ada	Ada
Semrapura Tengah	Ada	Tidak Ada	Ada
Semrapura Kauh	Ada	Tidak Ada	Ada
Semrapura Kaja	Ada	Ada	Ada
Akah	Ada	Bukan wilayah potensi tsunami	Ada
Manduang	Ada	Bukan wilayah potensi tsunami	Ada
Selat	Ada	Bukan wilayah potensi tsunami	Ada
Tegak	Ada	Bukan wilayah potensi tsunami	Ada
Selisihan	Ada	Bukan wilayah potensi tsunami	Ada



Lanjutan Tabel/*Continued Table 4.4.4*

Desa/Kelurahan <i>Village/Kelurahan</i>	Rambu-Rambu dan Jalur Evakuasi Bencana <i>Sign and Evacuation Route</i>	Pembuatan, Perawatan, atau Normalisasi: Sungai, Kanal, Tanggul, Parit, Drainase, Waduk, Pantai, dll <i>Manufacture, Maintenance, or Normalization: Rivers, Canals, Embankment, etc</i>
(1)	(5)	(6)
Satra	Ada	Ada
Tojan	Ada	Ada
Gelgel	Ada	Ada
Kampung Gelgel	Ada	Ada
Jumpai	Ada	Ada
Tangkas	Ada	Ada
Kamasan	Ada	Ada
Semarapura Kelod	Ada	Ada
Semarapura Kelod Kangin	Ada	Tidak Ada
Semarapura Kangin	Ada	Tidak Ada
Semarapura Tengah	Ada	Tidak Ada
Semarapura Kauh	Ada	Tidak Ada
Semarapura Kaja	Tidak Ada	Tidak Ada
Akah	Ada	Ada
Manduang	Ada	Tidak Ada
Selat	Ada	Ada
Tegak	Tidak Ada	Tidak Ada
Selisihan	Tidak Ada	Tidak Ada
<b>Klungkung</b>		

Sumber/*Source*: BPS, Pendataan Potensi Desa (Podes) 2020/*BPS-Statistics Indonesia, Village Potential Data Collecting 2020*

**Tabel**  
**Table** 4.4.5

**Banyaknya Desa/Kelurahan yang Memiliki Kelompok Kegiatan Olahraga Menurut Jenis Olahraga dan Ketersediaan Fasilitas/Lapangan Olahraga di Kecamatan Klungkung, 2021**  
**Number of Villages/Subdistricts Having Sport Activities Groups by Type of Sport and Availability of Sport Facilities/Fields in Klungkung District, 2021**

Jenis Olahraga <i>Type of Sport</i>	Kondisi Fasilitas/Lapangan Olahraga <i>Condition of Sport Facilities/Fields</i>			Tidak Ada Fasilitas/ Lapangan Olahraga <i>No Sport Facilities/ Fields</i>
	Baik	Rusak Sedang	Rusak Parah	
(1)	(2)	(3)	(4)	(5)
Sepak Bola/ <i>Soccer</i>	2	–	–	16
Bola Voli/ <i>Volley Ball</i>	7	4	–	7
Bulu Tangkis/ <i>Badminton</i>	7	2	–	9
Bola Basket/ <i>Basket Ball</i>	2	1	–	15
Tenis Lapangan/ <i>Court Tennis</i>	2	–	–	16
Tenis Meja/ <i>Table Tennis</i>	13	4	–	1
Futsal	2	–	–	16
Renang/ <i>Swimming</i>	–	1	–	17
Bela Diri/ <i>Martial Arts</i>	4	–	–	14
Bilyard/ <i>Billiards</i>	3	2	–	13
Fitnes, Aerobik, dll/ <i>Fitness, Aerobics, etc</i>	4	–	...	14
Lainnya/ <i>Others</i>	–	–	...	18

Sumber/*Source*: BPS, Pendataan Potensi Desa (Podes) 2021/BPS-Statistics Indonesia, *Village Potential Data Collecting 2021*

# BAB 5 PERTANIAN

## CHAPTER 5 AGRICULTURE

### Produksi Buah-Buahan Tahunan, 2023 (Kuintal)

*Production of Annual Fruits, 2023 (Quintal)*

**310**  
**DURIAN**



**82**  
**PEPAYA**



**555**  
**MANGGA**



Pada Kecamatan Klungkung diproduksi beberapa jenis buah-buahan dengan produksi tertinggi pada tahun 2023 adalah buah pisang sebanyak 855 Kuintal. Selain pisang juga diproduksi seperti buah durian, pepaya, mangga, rambutan, dan lainnya.

**306**  
**RAMBUTAN**



**855**  
**PISANG**





**PENJELASAN TEKNIS****TECHNICAL NOTES**

1. Lahan sawah adalah lahan pertanian yang berpetak-petak dan dibatasi oleh pematang (galengan), saluran untuk menahan/menyalurkan air, yang biasanya ditanami padi sawah tanpa memandang dari mana diperoleh atau status lahan tersebut. Lahan yang dimaksud termasuk lahan yang terdaftar di Pajak Bumi Bangunan, luran Pembangunan Daerah, lahan bengkok, lahan serobotan, lahan rawa yang ditanami padi dan lahan bekas tanaman tahunan yang telah dijadikan sawah, baik yang ditanami padi, palawija atau tanaman semusim lainnya.
  2. Tegall/Kebun adalah lahan pertanian bukan sawah (lahan kering) yang ditanami tanaman semusim atau tahunan dan terpisah dengan halaman sekitar rumah serta penggunaannya tidak berpindah pindah.
  3. Ladang/Huma adalah lahan pertanian bukan sawah (lahan kering) yang biasanya ditanami tanaman semusim dan penggunaannya hanya semusim atau dua musim, kemudian akan ditinggalkan bila sudah tidak subur lagi (berpindah-pindah).
1. *Wetland is agricultural land that separated by small dykes to resist water, where the main crop is usually wetland paddy without considering where it is got from or the status of the land. It includes the land that is registered at land income tax office, regional development contribution, 'bengkok' land, illegal ownership, swamps for rice cultivation, and annual crop landmark that has been used as rice field, which are both planted with paddy, secondary crops or the other seasonal crops.*
  2. *Dry field/Garden is an dryland (unirrigated land) which is planted with seasonal or annual crops and separately from the yard around the house without shifting.*
  3. *Unirrigated agricultural field / Shifting cultivation land is dryland (unirrigated land) that usually is cultivated for seasonal crops and utilized only for one or two seasons, then it will be left when it is not fertile (shifting). Maybe, this land will be used again in a few years if it has been fertile.*

- |   |   |
|---|---|
| <p>4. Lahan yang sementara tidak diusahakan adalah lahan yang biasanya diusahakan tetapi untuk sementara (lebih dari 1 (satu) tahun tetapi kurang dari atau sama dengan 2 (dua) tahun) tidak diusahakan, termasuk lahan sawah yang tidak diusahakan selama lebih dari 2 (dua) tahun.</p>  | <p>4. <i>Temporarily unused land is land that is regularly used but temporarily (more than a year but less or equal than two years) is unused, it includes wetland that is not cultivated more than two years.</i></p>  |
| <p>5. Data pokok tanaman pangan yang dikumpulkan adalah luas panen dan produktivitas (hasil per hektar). Produksi tanaman pangan merupakan hasil perkalian antara luas panen dengan produktivitas. Pengumpulan data luas panen dilakukan setiap bulan dengan pendekatan area kecamatan di seluruh wilayah Indonesia. Pengumpulan data produktivitas dilakukan melalui pengukuran langsung pada plot ubinan berukuran 2½ m x 2½ m. Pengumpulan data produktivitas dilakukan setiap subround (empat bulanan) pada waktu panen petani.</p> | <p>5. <i>The main food crops data collected consists of harvested area and productivity (yield per hectare). Food crops production is generated by harvested area multiplied by productivity. The harvested area data is collected every month using subdistrict area approach in all subdistrict in Indonesia. The productivity data collection is conducted by a direct measurement in 2½ m x 2½ m crop cutting plot. The productivity measurement is conducted in every subround (four monthly) at the time when farmers are harvesting their crops.</i></p> |
| <p>6. Tanaman sayuran dan buah-buahan semusim adalah tanaman sumber vitamin, garam mineral dan lain-lain yang dikonsumsi dari bagian tanaman yang berupa daun, bunga, buah, dan umbinya, yang berumur kurang dari satu tahun.</p>   | <p>6. <i>Seasonal vegetable and fruit plants are plants which are the sources of vitamin, mineral salt, etc, consumed from the part of the plant in the form of leaf, flower, fruit, and root with the age of less than one year.</i></p>   |

## ULASAN

Tanaman sayuran dan buah-buahan yang berkembang di wilayah ini cukup beraneka ragam. Mengenai produksi tanaman sayuran dan buah-buahan dapat dilihat pada Gambar 5.1 dan Gambar 5.2.

Secara umum tanaman sayuran dan buah-buahan ini dapat dibagi ke dalam dua kategori, yaitu semusim dan tahunan. Pada kategori semusim di kecamatan ini tidak dihasilkan buah-buahan. Produksi sayuran semusim terdapat pada jenis tanaman kacang panjang, petsai/sawi, mentimun, terung, dan cabai rawit. Dengan produksi tertinggi ialah tanaman mentimun sebesar 19.248 Kuintal. Sedangkan, paling produksi paling kecil ialah tanaman Terung sebesar 1.029 Kuintal.

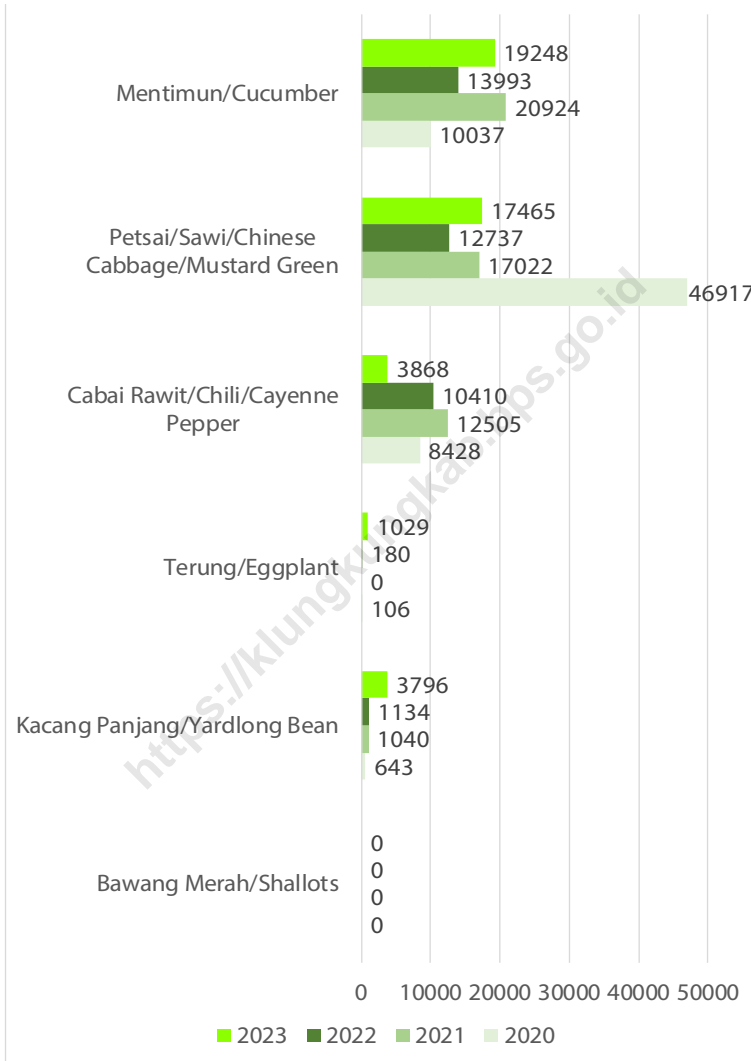
Pada kategori tanaman tahunan di kecamatan ini tidak dihasilkan sayuran. Produksi buah-buahan tahunan yang dihasilkan terdapat pada jenis tanaman durian, jeruk siam, mangga, pepaya, pisang, belimbing, jambu biji, manggis, rambutan, sawo, sirsak, nangka, dan alpukat. Produksi tertinggi sebesar 855 kuintal ialah pisang, lalu sebesar 653 kuintal adalah tanaman buah nangka. Sedangkan, produksi terendah sebesar 2 kuintal adalah tanaman jeruk siam.

## DESCRIPTION

*Vegetables and fruits that grew are quite diverse. Regarding the vegetables and fruits yield can be seen in Table 5.1 and Table 5.2.*

*Generally, vegetables and fruits can be divided into 2 categories, namely seasonal and annual. In this sub-district, the seasonal category did not yield fruits. Seasonal vegetable yield consists of cucumber, long bean, Chinese cabbage/mustard green, eggplant, and chili. The highest yield is Cucumber with 19,248 quintals. Whereas, the lowest yield is eggplant with 1,029 quintals.*

*In this sub-district, annual plants did not yield vegetables. Annual fruits yield consists of durian, orange/ tangerine, mango, papaya, banana, starfruit, guava, mangosteen, rambutan, sapodilla, avocado, jackfruit, and soursop. The highest yield is banana with 855 quintals followed by jackfruit with 653 quintals. Whereas, the lowest yield is orange/ tangerine with 2 quintals.*

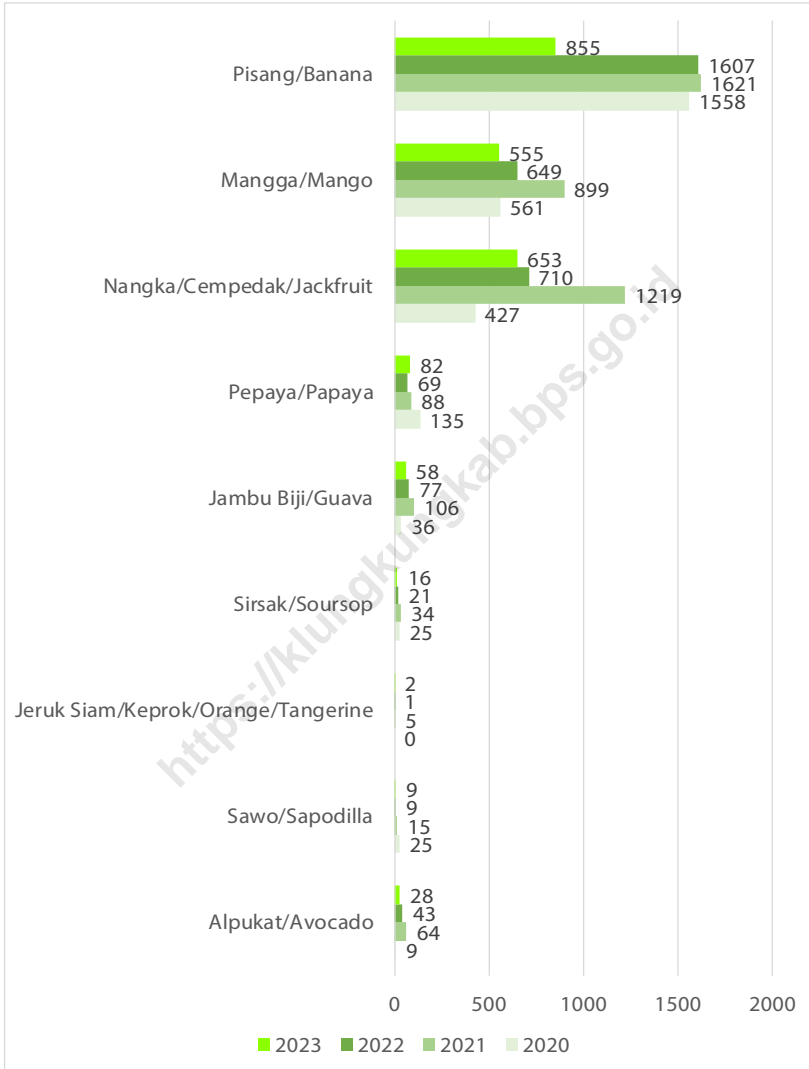


Sumber/Source : BPS, Statistik Pertanian Hortikultura SPH-BST/BPS-Statistics Indonesia, Agricultural Statistic for Horticulture SPH-BST

**Gambar** 5.1  
**Figures**

**Produksi Tanaman Sayuran dan Buah-buahan Semusim Menurut Jenis Tanaman (Kuintal), 2020-2023**  
**Production of Seasonal Vegetables and Fruits by Kind of Plant (quintal), 2020-2023**





Sumber/Source : BPS, Statistik Pertanian Hortikultura SPH-BST/BPS-Statistics Indonesia, Agricultural Statistic for Horticulture SPH-BST

**Gambar** 5.2  
**Figures**

**Produksi Buah-buahan dan Sayuran Tahunan Menurut Jenis Tanaman (Kuintal), 2020-2023**  
**Production of Annual Fruits and Vegetables by Kind of Plant (quintal), 2020-2023**

**Tabel 5.1** Luas Panen Tanaman Sayuran dan Buah-buahan Semusim Menurut Jenis Tanaman di Kecamatan Klungkung (ha), 2020–2023  
**Table** *Harvested Area of Seasonal Vegetables and Fruits by Kind of Plant in Klungkung District (ha), 2020–2023*

Jenis Tanaman <i>Kind of Plants</i>	2020	2021	2022	2023
(1)	(2)	(3)	(4)	(5)
<b>Sayuran/Vegetables:</b>				
Bawang Merah/ <i>Shallots</i>	-	-	-	-
Kacang Panjang/ <i>Yardlong Bean</i>	13	30	19	43
Terung/ <i>Eggplant</i>	2	-	6	19
Cabai Rawit/ <i>Chili/Cayenne Pepper</i>	236	209	209	102
Petsai/Sawi/ <i>Chinese Cabbage/Mustard Green</i>	276	283	214	283
Mentimun/ <i>Cucumber</i>	191	263	187	190

Sumber/*Source*: Badan Pusat Statistik, Statistik Pertanian Hortikultura SPH-SBS/*BPS-Statistics Indonesia, Agricultural Statistic for Horticulture SPH-SBS1*

**Tabel**  
**Table** 5.2

**Produksi Tanaman Sayuran dan Buah-buahan Semusim Menurut Jenis Tanaman di Kecamatan Klungkung (kuintal), 2020–2023**  
**Production of Seasonal Vegetables and Fruits by Kind of Plant in Klungkung District (quintal), 2020–2023**

Jenis Tanaman Kind of Plants	2020	2021	2022	2023
(1)	(2)	(3)	(4)	(5)
<b>Sayuran/Vegetables:</b>				
Bawang Merah/Shallots	-	-	-	-
Kacang Panjang/Yardlong Bean	643	1 040	1 134	3 796
Terung/Eggplant	106	-	180	1 029
Cabai Rawit/Chili/Cayenne Pepper	8 428	12 505	10 410	3 868
Petsai/Sawi/Chinese Cabbage/ Mustard Green	46 917	17 022	12 737	17 465
Mentimun/Cucumber	10 037	20 924	13 993	19 248

Sumber/Source: Badan Pusat Statistik, Statistik Pertanian Hortikultura SPH-SBS/BPS-Statistics Indonesia, Agricultural Statistic for Horticulture SPH-SBS

**Tabel 5.3** Luas Panen Tanaman Biofarmaka Menurut Jenis Tanaman di Kecamatan Klungkung (m<sup>2</sup>), 2020–2023  
**Table** *Harvested Area of Medicinal Plants by Kind of Plant in Klungkung District (m<sup>2</sup>), 2020–2023*

Jenis Tanaman <i>Kind of Plants</i>	2020	2021	2022	2023
(1)	(2)	(3)	(4)	(5)
Jahe/ <i>Ginger</i>	-	-	-	-
Kencur/ <i>East Indian Galangal</i>	-	-	-	-
Kunyit/ <i>Turmeric</i>	-	-	-	-
Laos/Lengkuas/ <i>Galanga</i>	-	-	-	-

Sumber/*Source*: Badan Pusat Statistik, Statistik Pertanian Hortikultura SPH-TBF/BPS-Statistics Indonesia, *Agricultural Statistic for Horticulture SPH-TBF*

**Tabel 5.4** **Produksi Tanaman Biofarmaka Menurut Jenis Tanaman di Kecamatan Klungkung (kg), 2020–2023**  
**Table** **Production of Medicinal Plants by Kind of Plant in Klungkung District (kg), 2020–2023**

Jenis Tanaman Kind of Plants	2020	2021	2022	2023
(1)	(2)	(3)	(4)	(5)
Jahe/Ginger	-	-	-	-
Kencur/East Indian Galangal	-	-	-	-
Kunyit/Turmeric	-	-	-	-
Laos/Lengkuas/Galanga	-	-	-	-

Sumber/Source: Badan Pusat Statistik, Statistik Pertanian Hortikultura SPH-TBF/BPS-Statistics Indonesia, Agricultural Statistic for Horticulture SPH-TBF

**Tabel**  
**Table** 5.5

**Luas Panen Tanaman Hias Menurut Jenis Tanaman di  
Kecamatan Klungkung (m<sup>2</sup>), 2020–2023**  
*Harvested Area of Ornamental Plants by Kind of Plant in  
Klungkung District (m<sup>2</sup>), 2020–2023*

Jenis Tanaman Kind of Plants	2020	2021	2022	2023
(1)	(2)	(3)	(4)	(5)
Anggrek/ <i>Orchid</i>	-	-	-	-
Krisan/ <i>Chrysantemum</i>	-	-	-	-
Mawar/ <i>Rose</i>	-	-	-	-
Sedap Malam/ <i>Tuberose</i>	-	-	-	-

Sumber/Source: Badan Pusat Statistik, Statistik Pertanian Hortikultura SPH-TH/BPS-Statistics Indonesia, *Agricultural Statistik for Horticulture SPH-TH*

**Tabel**  
**Table** 5.6

**Produksi Tanaman Hias Menurut Jenis Tanaman di  
Kecamatan Klungkung (tangkai), 2020–2023**  
*Production of Ornamental Plants by Kind of Plant in  
Klungkung District (stalks), 2020–2023*

Jenis Tanaman Kind of Plants	2020	2021	2022	2023
(1)	(2)	(3)	(4)	(5)
Anggrek/ <i>Orchid</i>	-	-	-	-
Krisan/ <i>Chrysantemum</i>	-	-	-	-
Mawar/ <i>Rose</i>	-	-	-	-
Sedap Malam/ <i>Tuberose</i>	-	-	-	-

Catatan/Note: ...

Sumber/Source: Badan Pusat Statistik, Statistik Pertanian Hortikultura SPH-TH/BPS-Statistics Indonesia, *Agricultural Statistik for Horticulture SPH-TH*

**Tabel**  
**Table** 5.7

**Produksi Buah-Buahan dan Sayuran Tahunan Menurut Jenis Tanaman di Kecamatan Klungkung (kuintal), 2020–2023**  
**Production of Annual Fruits and Vegetables by Kind of Plant in Klungkung District (quintal), 2020–2023**

Jenis Tanaman Kind of Plants	2020	2021	2022	2023
(1)	(2)	(3)	(4)	(5)
<b>Buah–Buahan/Fruits:</b>				
<i>Durian/Durian</i>	484	639	610	310
<i>Jeruk Siam/Keprok/Orange/Tangerine</i>	-	5	1	2
<i>Mangga/Mango</i>	561	899	649	555
<i>Pepaya/Papaya</i>	135	88	69	82
<i>Pisang/Banana</i>	1 558	1 621	1 607	855
<i>Salak/Snakefruit</i>	-	-	-	-
<i>Belimbing/Star Fruit</i>	45	31	7	9
<i>Jambu Biji/Guava</i>	36	106	77	58
<i>Manggis/Mangosteen</i>	8	62	22	36
<i>Rambutan/Rambutan</i>	132	975	204	306
<i>Sawa/Sapodilla</i>	25	15	9	9
<i>Sirsak/Soursop</i>	25	34	21	16
<i>Nangka/Cempedak/Jackfruit</i>	427	1 219	710	653
<i>Alpukat/Avocado</i>	9	64	43	28
<b>Sayuran/Vegetables:</b>				
<i>Melinjo/Gnetum Gnemon</i>	-	-	-	-

Sumber/Source: Badan Pusat Statistik, Statistik Pertanian Hortikultura SPH-BST/BPS-Statistics Indonesia, Agricultural Statistic for Horticulture SPH-BST



# BAB 6 PARIWISATA, TRANSPORTASI, DAN KOMUNIKASI

## CHAPTER 6 TOURSIM, TRANSPORTATION, AND COMMUNICATION

**Jumlah Menara Telepon seluler dan Operator Layanan Komunikasi Telepon Seluler, 2023**  
*Number of Base Transceiver Station (BTS) and Cellular Phone Communication Service Operators, 2023*

 **117 OPERATOR LAYANAN  
KOMUNIKASI TELEPON SELEULER**

Konsep definisi variabel operator layanan di atas adalah operator yang mengusahakan jaringan layanan komunikasi telepon seluler/handphone. Sedangkan, konsep definisi variabel menara di bawah adalah suatu alat yang menghubungkan pengguna telepon dengan operator, biasanya dipasang pada suatu menara. Pada Kecamatan Klungkung terdapat 117 operator layanan komunikasi telepon seluler dan 17 menara telepon seluler.

**17  
MENARA  
TELEPON SELEULER**





**PENJELASAN TEKNIS**

**TECHNICAL NOTES**

- |  |   |
|--|---|
| <ol style="list-style-type: none"> <li>1. Konsep dan definisi pariwisata mengikuti rekomendasi United Nation World Tourism Organization (UNWTO) dan International Union of Office Travel Organization.</li> <li>2. Usaha penyediaan akomodasi adalah usaha yang menyediakan pelayanan penginapan yang dapat dilengkapi dengan pelayanan pariwisata lainnya. Usaha penyediaan akomodasi dapat berupa hotel, vila, pondok wisata, bumi perkemahan, persinggahan karavan, dan akomodasi lainnya yang digunakan untuk tujuan pariwisata.</li> <li>3. Hotel adalah penyediaan akomodasi secara harian berupa kamar-kamar di dalam satu bangunan yang dapat dilengkapi dengan jasa pelayanan makan dan minum, kegiatan hiburan dan atau fasilitas lainnya. Hotel terdiri dari hotel berbintang dan hotel non- bintang.</li> <li>4. Mobil Penumpang adalah setiap kendaraan bermotor yang dilengkapi dengan tempat duduk untuk sebanyakbanyaknya delapan orang, tidak termasuk tempat duduk untuk pengemudi, baik dilengkapi atau tidak dilengkapi bagasi.</li> <li>5. Jalan adalah jalan dalam bentuk apapun yang terbuka untuk lalu lintas kendaraan umum. Data yang disajikan dalam publikasi ini</li> </ol> | <ol style="list-style-type: none"> <li>1. <i>The concept and definition of tourism refer to the recommendation of the United Nation World Tourism Organization (UNWTO) and International Union of Office Travel Organization.</i></li> <li>2. <i>The business of providing accommodation is a business that provides specialty services that can be equipped with other tourism services. It includes hotel, villa, cottage, camping, caravan stop, and other accommodation that are used for tourism purposes.</i></li> <li>3. <i>Hotel is a daily supply of accommodation rooms within a building which can be equipped with eating and drinking services, entertainment activities and/or other facilities. Hotel consists of a classified hotel and a non-classified hotel.</i></li> <li>4. <i>Passenger cars are any motor vehicles with no more than eight seats, excluding seat for driver, it can be with or without hoot.</i></li> <li>5. <i>Roads are roads of any kind that are open to public transport traffic. The data presented in this publication are all roads in Klungkung, both</i></li> </ol> |
|--|---|

adalah semua jalan di Kecamatan Klungkung baik di bawah wewenang pemerintah pusat maupun tingkat I dan tingkat II.

*under the authority of the central government and level I and level II.*

- |   |   |
|---|---|
| <p>6. Kantor Pos adalah tempat pemberi pelayanan komunikasi tertulis dan atau surat elektronik, layanan paket, layanan logistik, layanan transaksi keuangan, dan layanan keagenan pos untuk kepentingan umum. Rumah pos berfungsi sama seperti kantor pos dan kantor pos pembantu, bedanya rumah pos biasanya terletak di daerah terpencil.</p> | <p>6. <i>Post Office is a service provider facility of written communication and or electronic mail, parcel service, logistic service, financial transaction service, and pstal service to the public. Postal house has the same function as the post office and subsidiary of post office, the difference is that postal house is usually located in remote areas.</i></p> |
| <p>7. Telekomunikasi adalah setiap pemancaran, pengiriman dan atau penerimaan dari setiap informasi dalam bentuk tandatanda, isyarat, tulisan, gambar, suara dan bunyi melalui system kawat, optic radio atau sistem elektromagnetik lainnya.</p>   | <p>7. <i>Telecommunication includes every transmitting, delivering and or receiving from every information of marking, signal, article, picture, sound and voice through strand of wire system, optic, radio or other electromagnetic system.</i></p>   |
| <p>8. Jaringan telekomunikasi adalah rangkaian perangkat telekomunikasi dan kelengkapannya yang digunakan dalam bertelekomunikasi</p>   | <p>8. <i>Telecommunication network is peripheral network of telecommunication and its equipment used in the means of telecommunication.</i></p>   |
| <p>9. Internet adalah sebuah jaringan computer public di seluruh dunia. Internet menyediakan akses ke sejumlah layanan komunikasi termasuk World Wide Web dan membawa email, berita hiburan dan file data</p>   | <p>9. <i>The internet is a worldwide public computer network. It provides access to a number of communication services including the World Wide Web and carries e-mail, news, entertainment and data files.</i></p>   |

**ULASAN**

Dalam industri pariwisata salah satu komponen utama aktivitas pariwisata adalah akses dan akomodasi. Selama tahun 2021 tercatat terdapat sarana akomodasi berupa 2 hotel dan 10 penginapan.

Dalam bidang transportasi Kecamatan ini tidak memiliki wilayah perairan sehingga sarana transportasi darat menjadi sarana utama transportasi di Kecamatan Klungkung.

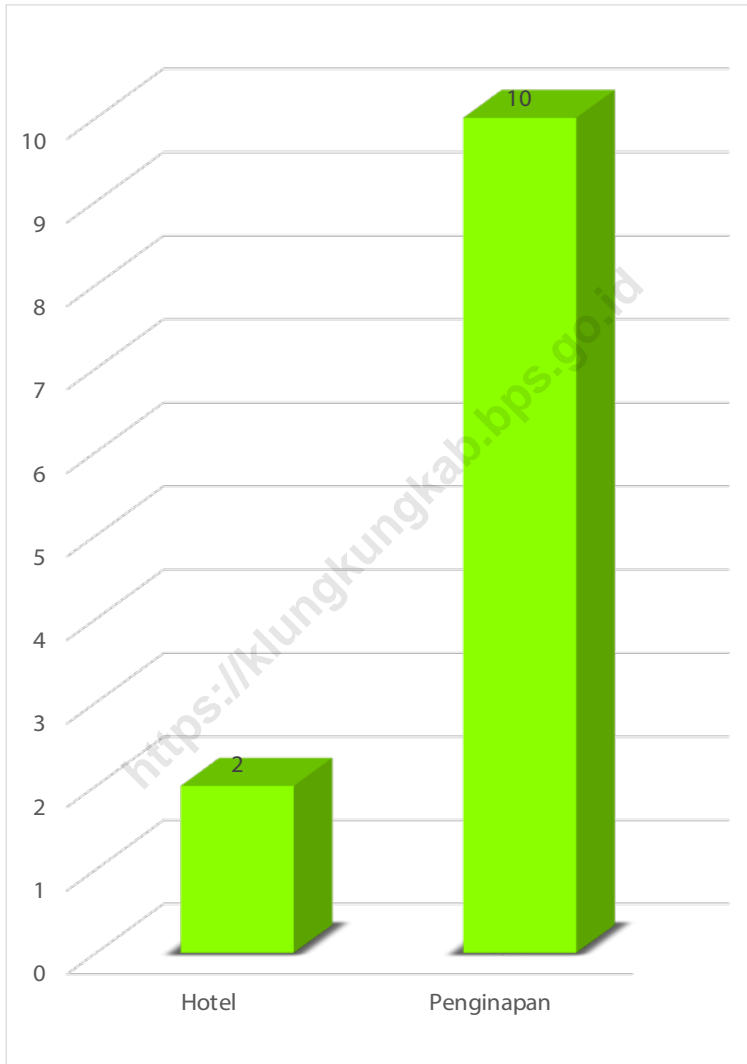
Dalam bidang komunikasi kecamatan ini memiliki 17 menara telepon seluler dan 117 operator layanan komunikasi telepon seluler. Dengan hal tersebut mengakibatkan seluruh desa/kelurahan di Kecamatan Klungkung memiliki minimal sinyal kuat dan berjenis sinyal 4G/LTE.

**DESCRIPTION**

*In tourism industry, one of the main components of tourism activity is access and accommodation. During 2021 recorded in this subdistrict there were accommodation facilities consist of 2 hotel and 10 inns.*

*In transportation sector, this sub-district did not have water area so that land transportation become the main transportation in the sub-district of Klungkung.*

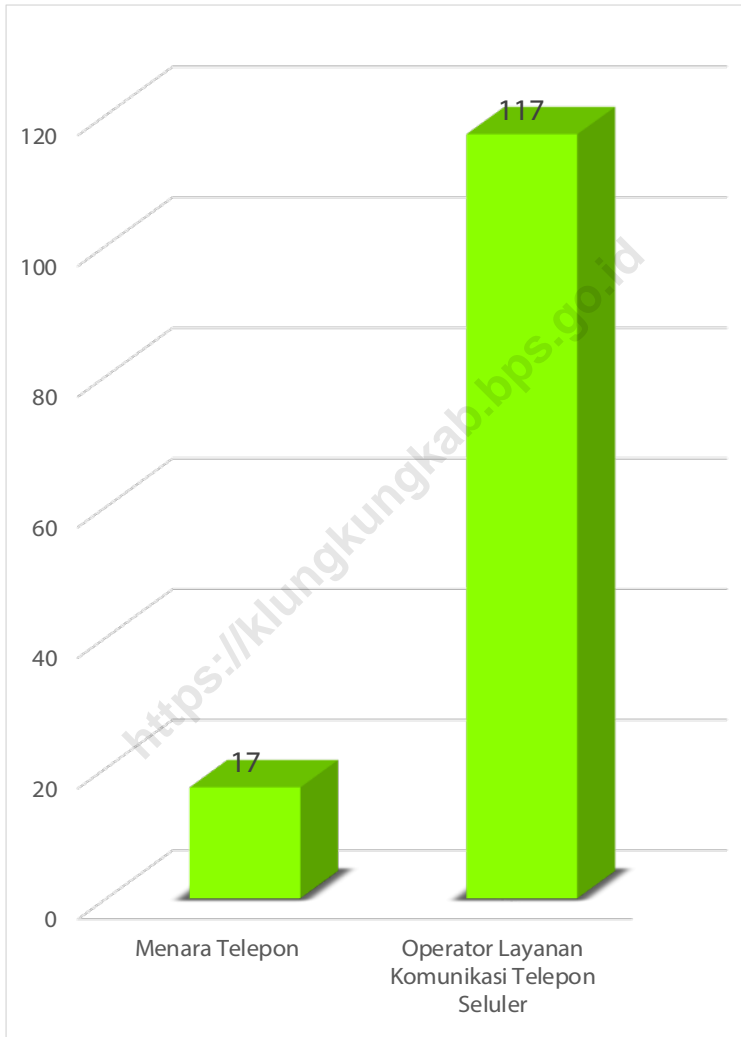
*In communication sector, this sub-district has 17 cellular tower and 117 cellular service operators. Therefore, all of the villages in the sub-district of Klungkung has a strong signal with kind of 4G/LTE signal.*



Sumber/Source : BPS, Pendataan Potensi Desa (Podes) 2021/BPS-Statistics Indonesia, Village Potential Data Collecting 2021

**Gambar**  
**Figures** 6.1

**Jumlah Sarana Akomodasi Menurut Jenisnya, 2021**  
**Number of Accomodation Facilities by Its Type, 2021**



Sumber/Source : Kantor Desa/Village Government

**Gambar** 6.2  
**Figures**

**Jumlah Menara Telepon seluler dan Operator Layanan Komunikasi Menurut Desa/Kelurahan, 2023**  
**Number of Base Transceiver Station (BTS) and Cellular Phone Service Operators by Villages/Kelurahan, 2023**

## 6.1 PARIWISATA TOURISM

**Tabel 6.1.1** Jumlah Sarana Akomodasi Menurut Desa/Kelurahan dan Jenis Akomodasi di Kecamatan Klungkung, 2021  
**Table** *Number of Accomodation Facilities by Villages/Subdistricts and Type of Accomodation in Klungkung District, 2021*

Desa/Kelurahan Village/Subdistrict	Hotel	Penginapan Inn
(1)	(2)	(3)
Satra	-	-
Tojan	-	-
Gelgel	-	-
Kampung Gelgel	-	-
Jumpai	-	6
Tangkas	-	-
Kamasan	-	-
Semarapura Kelod	-	2
Semarapura Kelod Kangin	-	-
Semarapura Kangin	2	2
Semarapura Tengah	-	-
Semarapura Kauh	-	-
Semarapura Kaja	-	-
Akah	-	-
Manduang	-	-
Selat	-	-
Tegak	-	-
Selisihan	-	-
<b>Klungkung</b>	<b>2</b>	<b>10</b>

Sumber/Source: BPS, Pendataan Potensi Desa (Podes) 2021/BPS-Statistics Indonesia, Village Potential Data Collecting 2021



## 6.2 TRANSPORTASI TRANSPORTATION

**Tabel 6.2.1** Prasarana dan Sarana Transportasi Antardesa/Kelurahan Menurut Desa/Kelurahan di Kecamatan Klungkung, 2021  
*Inter-Villages/Kelurahan Transportation Infrastructure and Facilities by Villages/Subdistricts in Klungkung District, 2021*

<b>Desa/Kelurahan Village/Subdistrict</b>	<b>Jenis Prasarana Transportasi Type of Transportation Infrastructure</b>	<b>Keberadaan Angkutan Umum Availability of Public Transportation</b>
(1)	(2)	(3)
Satra	Darat	Ada, tanpa trayek tetap
Tojan	Darat	Ada, dengan trayek tetap
Gelgel	Darat	Ada, dengan trayek tetap
Kampung Gelgel	Darat	Ada, dengan trayek tetap
Jumpai	Darat	Ada, dengan trayek tetap
Tangkas	Darat	Ada, dengan trayek tetap
Kamasan	Darat	Ada, dengan trayek tetap
Semarapura Kelod	Darat	Ada, dengan trayek tetap
Semarapura Kelod Kangin	Darat	Ada, dengan trayek tetap
Semarapura Kangin	Darat	Ada, dengan trayek tetap
Semarapura Tengah	Darat	Ada, dengan trayek tetap
Semarapura Kauh	Darat	Ada, dengan trayek tetap
Semarapura Kaja	Darat	Ada, dengan trayek tetap
Akah	Darat	Ada, dengan trayek tetap
Manduang	Darat	Ada, dengan trayek tetap
Selat	Darat	Ada, dengan trayek tetap
Tegak	Darat	Ada, dengan trayek tetap
Selisihan	Darat	Ada, dengan trayek tetap

Lanjutan Tabel/*Continued Table* 6.2.1

<b>Desa/Kelurahan Village/Subdistrict</b>	<b>Jenis Permukaan Jalan Darat Terluas Type of The Widest Road Surface</b>	<b>Dapat Dilalui Kendaraan Bermotor Roda 4 atau Lebih Passable by Vehicle with 4 or more Wheels</b>
(1)	(4)	(5)
Satra	Aspal/beton	Sepanjang tahun
Tojan	Aspal/beton	Sepanjang tahun
Gelgel	Aspal/beton	Sepanjang tahun
Kampung Gelgel	Aspal/beton	Sepanjang tahun
Jumpai	Aspal/beton	Sepanjang tahun
Tangkas	Aspal/beton	Sepanjang tahun
Kamasan	Aspal/beton	Sepanjang tahun
Semarapura Kelod	Aspal/beton	Sepanjang tahun
Semarapura Kelod Kangin	Aspal/beton	Sepanjang tahun
Semarapura Kangin	Aspal/beton	Sepanjang tahun
Semarapura Tengah	Aspal/beton	Sepanjang tahun
Semarapura Kauh	Aspal/beton	Sepanjang tahun
Semarapura Kaja	Aspal/beton	Sepanjang tahun
Akah	Aspal/beton	Sepanjang tahun
Manduang	Aspal/beton	Sepanjang tahun
Selat	Aspal/beton	Sepanjang tahun
Tegak	Aspal/beton	Sepanjang tahun
Selisihan	Aspal/beton	Sepanjang tahun

Sumber/*Source*: BPS, Pendataan Potensi Desa (Podes) 2021/BPS-Statistics Indonesia, *Village Potential Data Collecting 2021*

**Tabel**  
**Table** 6.2.2

**Keberadaan Kantor Pos/Pos Pembantu/Rumah Pos, Pos Keliling, dan Perusahaan/Agen Jasa Ekspedisi Swasta Menurut Desa/Kelurahan di Kecamatan Klungkung, 2021**  
**Number of Post Office/Subsidiary of Post Office, Mobile Portal Service, Private Expedition Service Company by Villages/Subdistricts in Klungkung District, 2021**

Desa/Kelurahan Village/Subdistrict	Kantor Pos/Pos Pembantu/Rumah Pos Post Office/Subsidiary of Post Office	Pos Keliling Mobile Portal Service	Perusahaan/Agen Jasa Ekspedisi Swasta Private Expedition Service Company
(1)	(2)	(3)	(4)
Satra	Tidak ada	Ada	Tidak ada
Tojan	Tidak ada	Ada	Tidak ada
Gelgel	Tidak ada	Ada	Tidak ada
Kampung Gelgel	Tidak ada	Ada	Beroperasi
Jumpai	Tidak ada	Ada	Beroperasi
Tangkas	Tidak ada	Ada	Tidak ada
Kamasan	Tidak ada	Tidak Ada	Tidak ada
Semarpura Kelod	Tidak ada	Tidak Ada	Tidak ada
Semarpura Kelod Kangin	Tidak ada	Tidak Ada	Beroperasi
Semarpura Kangin	Beroperasi	Tidak Ada	Tidak ada
Semarpura Tengah	Tidak ada	Tidak Ada	Tidak ada
Semarpura Kauh	Tidak ada	Tidak Ada	Tidak ada
Semarpura Kaja	Tidak ada	Tidak Ada	Tidak ada
Akah	Tidak ada	Tidak Ada	Tidak ada
Manduang	Tidak ada	Tidak Ada	Tidak ada
Selat	Tidak ada	Tidak Ada	Tidak ada
Tegak	Tidak ada	Tidak Ada	Tidak ada
Selisihan	Tidak ada	Tidak Ada	Tidak ada
<b>Klungkung</b>			

Sumber/Source: BPS, Pendataan Potensi Desa (Podes) 2021/BPS-Statistics Indonesia, Village Potential Data Collecting 2021

### 6.3 KOMUNIKASI COMMUNICATION

**Tabel 6.3.1** Jumlah Menara Telepon seluler dan Operator Layanan Komunikasi Telepon Seluler Menurut Desa/Kelurahan di Kecamatan Klungkung, 2023  
*Number of Base Transceiver Station (BTS) and Cellular Phone Communication Service Operators by Villages/ Subdistricts in Klungkung District, 2023*

Desa/Kelurahan Village/Subdistrict	Jumlah Menara Telepon seluler Number of Base Transceiver Station (BTS)	Jumlah Operator Layanan Komunikasi Telepon Seluler Cellular Phone Communication Service Operators
(1)	(2)	(3)
Satra	0	7
Tojan	1	7
Gelgel	2	7
Kampung Gelgel	0	7
Jumpai	0	7
Tangkas	1	7
Kamasan	1	7
Semarapura Kelod	2	7
Semarapura Kelod Kangin	1	7
Semarapura Kangin	0	7
Semarapura Tengah	4	7
Semarapura Kauh	1	7
Semarapura Kaja	1	7
Akah	1	7
Manduang	0	7
Selat	1	7
Tegak	0	3
Selisihan	1	2
<b>Klungkung</b>	<b>17</b>	<b>117</b>

Sumber/Source: Kantor Desa/Village Government

**Tabel**  
**Table** 6.3.2

**Kekuatan Sinyal Telepon Seluler dan Jenis Sinyal Internet Telepon Seluler Menurut Desa/Kelurahan di Kecamatan Klungkung, 2023**  
*The Strenght of Cellular Phone Signal by Villages/ Subdistricts in Klungkung District, 2023*

Desa/Kelurahan Village/Subdistrict	Kekuatan Sinyal Telepon Seluler The Strenght of Cellular Phone Signal	Jenis Sinyal Internet Telepon Seluler Type of Cellular Phone Signal
(1)	(2)	(3)
Satra	Sinyal sangat kuat	4G/LTE
Tojan	Sinyal sangat kuat	4G/LTE
Gelgel	Sinyal kuat	4G/LTE
Kampung Gelgel	Sinyal sangat kuat	4G/LTE
Jumpai	Sinyal kuat	4G/LTE
Tangkas	Sinyal sangat kuat	4G/LTE
Kamasan	Sinyal sangat kuat	4G/LTE
Semarapura Kelod	Sinyal sangat kuat	4G/LTE
Semarapura Kelod Kangin	Sinyal sangat kuat	4G/LTE
Semarapura Kangin	Sinyal sangat kuat	4G/LTE
Semarapura Tengah	Sinyal sangat kuat	4G/LTE
Semarapura Kauh	Sinyal sangat kuat	4G/LTE
Semarapura Kaja	Sinyal sangat kuat	4G/LTE
Akah	Sinyal sangat kuat	4G/LTE
Manduang	Sinyal sangat kuat	4G/LTE
Selat	Sinyal sangat kuat	4G/LTE
Tegak	Sinyal sangat kuat	4G/LTE
Selisihan	Sinyal kuat	4G/LTE
<b>Klungkung</b>		

Sumber/Source: Kantor Desa/Village Government



# BAB 7 PERBANKAN, KOPERASI, DAN PERDAGANGAN

CHAPTER 7 BANKING, COOPERATIVE, AND TRADE

Banyaknya Sarana Lembaga Keuangan Bank Menurut Jenis Bank  
*Number of Bank by Type of Bank*

## Bank Umum Pemerintah 10



Bank Umum  
Swasta 4

Bank Perkreditan  
Rakyat 27







**PENJELASAN TEKNIS**

1. Bank adalah sebuah lembaga intermediasi keuangan umumnya didirikan dengan kewenangan untuk menerima simpanan uang, meminjamkan uang, dan menerbitkan promes atau yang dikenal sebagai banknote.
2. Koperasi adalah badan usaha yang beranggotakan orang seorang atau badan hukum koperasi dengan melandaskan kegiatannya berdasarkan prinsip koperasi sekaligus sebagai gerakan ekonomi rakyat yang berdasar atas asas kekeluargaan.
3. Koperasi Unit Desa (KUD) adalah koperasi yang beranggotakan masyarakat pedesaan. Koperasi ini melakukan kegiatan usaha ekonomi pedesaan, terutama pertanian.
4. Rumah makan atau restoran adalah istilah umum untuk menyebut usaha gastronomi yang menyajikan hidangan kepada masyarakat dan menyediakan tempat untuk menikmati hidangan tersebut serta menetapkan tarif tertentu untuk makanan dan pelayanannya. Meski pada umumnya rumah makan menyajikan makanan di tempat, tetapi ada juga beberapa yang menyediakan layanan takeout dining dan delivery

**TECHNICAL NOTES**

1. *Bank is a intermediary financial institution which generally established with authority to take in deposits, lending money, and put in print promissory notes, known as banknotes.*
2. *Cooperative is an establishment that its member are people or establishments with legal status of cooperative and its activities based on people economic movement.*
3. *Village Unit Cooperative (KUD) is a cooperative made up of rural communities. This cooperative conducts rural economic activities, particularly agriculture.*
4. *A restaurant is a general term to refer to a gastronomic business that serves dishes to the public and provides a place to enjoy the dish and sets certain rates for its food and service. Although in general restaurants serve food on the spot, but there are also some that provide take-out dining and delivery service as a form of service to consumers. Restaurants usually specialize in the type of food they serve.*

service sebagai salah satu bentuk pelayanan kepada konsumennya. Rumah makan biasanya memiliki spesialisasi dalam jenis makanan yang dihidangkannya.

5. Pasar adalah salah satu dari berbagai sistem, institusi, prosedur, hubungan sosial dan infrastruktur tempat usaha menjual barang, jasa, dan tenaga kerja untuk orang-orang dengan imbalan uang. Barang dan jasa yang dijual menggunakan alat pembayaran yang sah seperti uang fiat
5. *The market is one of the various systems, institutions, procedures, social relations and infrastructure in which businesses sell goods, services, and labor to people in exchange for money. Goods and services sold using legitimate means of payment such as fiat money*

<https://klungkungkab.go.id>

**ULASAN**

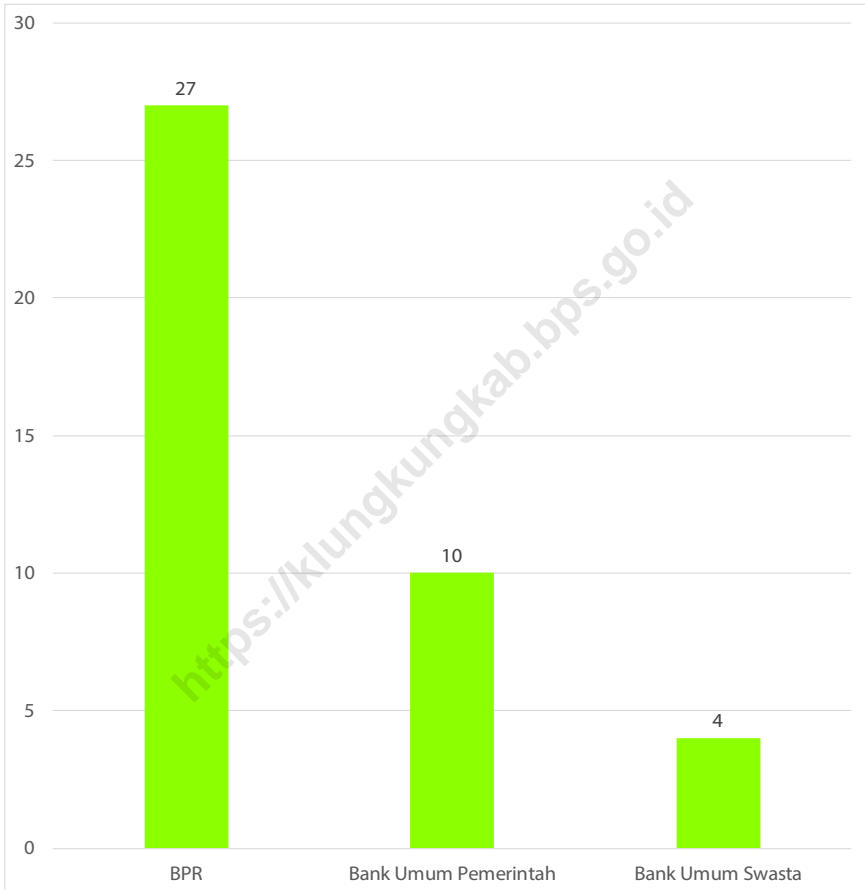
Koperasi merupakan salah satu organisasi ekonomi masyarakat yang berlandaskan asas kekeluargaan oleh anggotanya. UU No. 25 Tahun 1992 menjelaskan bahwa kopersiadapat meningkatkan kemampuan ekonomi masyarakat, membangun dan mengembangkan potensi dan kemampuan ekonomi anggota pada khususnya dan masyarakat pada umumnya, koperasi berperan secara aktif dalam upaya meningkatkan kualitas kehidupan anggota dan masyarakat yang membutuhkan, koperasi dapat memperkokoh perekonomian rakyat sebagai dasar kekuatan dan ketahanan perekonomian nasional, asas kekeluargaan pada koperasi dapat mewujudkan dan mengembangkan perekonomian nasional.

Pada tahun 2023, jumlah koperasi di Kecamatan Klungkung sebanyak 21 yang terdiri dari 1 Koperasi Unit Desa (KUD), 17 Koperasi Simpan Pinjam (Kospin), dan 3 Koperasi Lainnya.

**DESCRIPTION**

*Cooperative is one of the community economic organizations based on the principle of kinship by its members. UU no. 25 of 1992 explains that cooperatives can improve the economic capacity of the community, build and develop the economic potential and capabilities of members in particular and society in general, cooperatives play an active role in efforts to improve the quality of life of members and communities in need, cooperatives can strengthen the people's economy as a basis for strength. and national economic resilience, the principle of kinship in cooperatives can realize and develop the national economy.*

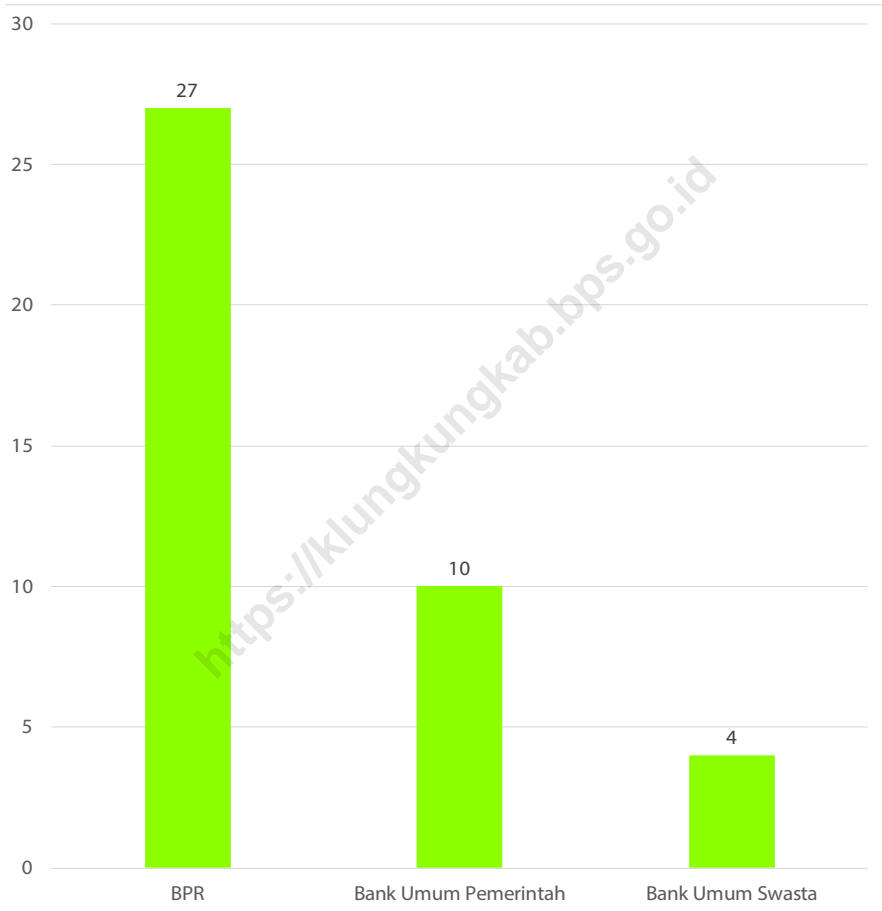
*In 2023, number of cooperatives in Klungkung Subdistrict is 21 units consisting of 1 Village Cooperative Unit, 17 Savings and Loan Cooperative, and 3 other cooperatives.*



Sumber/Source : Kantor Desa/Village Government

**Gambar** 7.1  
**Figures**

**Banyaknya Sarana Lembaga Keuangan Bank Menurut Desa/Kelurahan dan Jenis Bank, 2023**  
**Number of Bank by Villages/Kelurahan and Type of Bank, 2023**



Sumber/Source : Dinas Koperasi, UKM dan Perdagangan Kabupaten Klungkung/Cooperative Small and Micro Enterprises, and Trade Office of Klungkung Regency

**Gambar** 7.2  
**Figures**

**Banyaknya Koperasi Aktif Menurut Jenis Koperasi, 2023**  
**Number of Cooperative by Type of Cooperative, 2023**

**Tabel**  
**Table** 7.1

**Banyaknya Sarana Lembaga Keuangan Bank Menurut Desa/Kelurahan dan Jenis Bank di Kecamatan Klungkung, 2023**  
**Number of Bank by Villages/Kelurahan and Type of Bank in Klungkung District, 2023**

<b>Desa/Kelurahan</b> <i>Village/Kelurahan</i>	<b>Bank Umum Pemerintah</b> <i>Government Bank</i>	<b>Bank Umum Swasta</b> <i>Private Bank</i>	<b>Bank Perkreditan Rakyat (BPR)</b> <i>Rural Bank</i>
(1)	(2)	(3)	(4)
Satra	–	–	1
Tojan	–	–	–
Gelgel	–	–	1
Kampung Gelgel	–	–	–
Jumpai	–	–	1
Tangkas	–	–	1
Kamasan	1	–	–
Semarpura Kelod	4	4	1
Semarpura Kelod Kangin	1	–	3
Semarpura Kangin	3	–	2
Semarpura Tengah	–	–	–
Semarpura Kauh	–	–	2
Semarpura Kaja	–	–	2
Akah	–	–	1
Manduang	–	–	1
Selat	1	–	7
Tegak	–	–	3
Selisihan	–	–	1
<b>Klungkung</b>	<b>1–</b>	<b>4</b>	<b>27</b>

Catatan/Note: ...

Sumber/Source: Kantor Desa/Village Government

**Tabel** 7.2  
**Table**

**Banyaknya Koperasi Aktif Menurut Menurut Desa/  
Kelurahan dan Jenis Koperasi di Kecamatan Klungkung,  
2023**  
*Number of Cooperative by Villages/Kelurahan and Type of  
Cooperative in Klungkung District, 2023*

<b>Desa/Kelurahan Village/Subdistrict</b>	<b>Koperasi Unit Desa (KUD) Village Cooperative Unit</b>	<b>Koperasi Industri Kecil dan Kerajinan Rakyat (Kopinkra) Small Industry and Citizen Handicraft Cooperative</b>
(1)	(2)	(3)
Satra	–	–
Tojan	–	–
Gelgel	1	–
Kampung Gelgel	–	–
Jumpai	–	–
Tangkas	–	–
Kamasan	–	–
Semrapura Kelod	–	–
Semrapura Kelod Kangin	–	–
Semrapura Kangin	–	–
Semrapura Tengah	–	–
Semrapura Kauh	–	–
Semrapura Kaja	–	–
Akah	–	–
Manduang	–	–
Selat	1	–
Tegak	–	–
Selisihan	–	–
<b>Klungkung</b>	<b>2</b>	<b>–</b>

Lanjutan Tabel/*Continued Table 7.2*

<b>Desa/Kelurahan Village/Subdistrict</b>	<b>Koperasi Simpan Pinjam (Kospin) Savings and Loan Cooperative</b>	<b>Koperasi Lainnya Other Cooperative</b>
(1)	(4)	(5)
Satra	–	–
Tojan	1	–
Gelgel	2	–
Kampung Gelgel	–	–
Jumpai	1	–
Tangkas	–	–
Kamasan	1	–
Semarpura Kelod	3	1
Semarpura Kelod Kangin	1	–
Semarpura Kangin	–	–
Semarpura Tengah	4	1
Semarpura Kauh	1	1
Semarpura Kaja	–	–
Akah	2	–
Manduang	–	–
Selat	–	–
Tegak	–	–
Selisihan	1	–
<b>Klungkung</b>	<b>17</b>	<b>3</b>

Sumber/*Source*: Dinas Koperasi, UKM dan Perdagangan Kabupaten Klungkung/*Cooperative Small and Micro Enterprises, and Trade Office of Klungkung Regency*



**Tabel** 7.3  
**Table**

**Banyaknya Sarana Perdagangan Menurut Desa/Kelurahan dan Jenis Sarana Perdagangan di Kecamatan Klungkung, 2021**  
**Number of Trade Facilities by Villages/Subdistricts and Type of Trade Facilities in Klungkung District, 2021**

<b>Desa/Kelurahan Village/Subdistrict</b>	<b>Kelompok Pertokoan Shopping Complex</b>	<b>Pasar dengan Bangunan Permanen Markets in Permanent Building</b>	<b>Pasar dengan Bangunan Semi Permanen Market in Semi Permanent Building</b>
(1)	(2)	(3)	(4)
Satra	–	–	–
Tojan	–	–	–
Gelgel	–	1	–
Kampung Gelgel	–	–	–
Jumpai	–	–	–
Tangkas	–	–	–
Kamasan	–	1	–
Semarpura Kelod	–	1	–
Semarpura Kelod Kangin	5	1	–
Semarpura Kangin	1	–	–
Semarpura Tengah	–	–	–
Semarpura Kauh	–	–	–
Semarpura Kaja	–	–	–
Akah	–	1	–
Manduang	–	–	–
Selat	–	2	1
Tegak	–	–	1
Selisihan	–	–	–
<b>Klungkung</b>	<b>6</b>	<b>7</b>	<b>2</b>

Lanjutan Tabel/Continued Table 7.3

<b>Desa/Kelurahan Village/Subdistrict</b>	<b>Pasar tanpa Bangunan Market without Permanent Building</b>	<b>Mini Market/ Swalayan/ Supermarket Mini Market/Swalayan/ Supermarket</b>	<b>Restoran/ Rumah Makan Restaurant/ Food Stall</b>
(1)	(5)	(6)	(7)
Satra	–	–	–
Tojan	–	2	1
Gelgel	–	1	1
Kampung Gelgel	–	1	–
Jumpai	–	–	–
Tangkas	–	–	–
Kamasan	–	3	–
Semarpura Kelod	–	6	8
Semarpura Kelod Kangin	1	3	4
Semarpura Kangin	1	4	2
Semarpura Tengah	–	2	5
Semarpura Kauh	–	3	3
Semarpura Kaja	–	2	–
Akah	–	–	–
Manduang	–	1	–
Selat	–	–	3
Tegak	–	–	3
Selisihan	–	–	–
<b>Klungkung</b>	<b>2</b>	<b>28</b>	<b>30</b>

Catatan/Note: ..

Sumber/Source: BPS, Pendataan Potensi Desa (Podes) 2021/BPS-Statistics Indonesia, Village Potential Data Collecting 2021

**DAFTAR PUSTAKA/BIBLIOGRAPHY**

- Direktorat Jenderal Hortikultura & Badan Pusat Statistik. 2022. *Pedoman Statistik Pertanian Hortikultura (SPH)*. Jakarta: Kementerian Pertanian.
- Direktorat Statistik Ketahanan Sosial. 2021. *Buku 3: Konsep dan Definisi Podes 2021*. Jakarta: Badan Pusat Statistik.

<https://klungkungkab.bps.go.id>





**ST 2023**  
SENSUS PERTANIAN

**BerAKHLAK**  
Berorientasi Pelayanan Akuntabel Kompeten  
Ramah Lingkungan Adaptif Keberesahan

**#bangga  
melayani  
bangsa**

# DATA

## MENCERDASKAN BANGSA

— *Enlighten The Nation* —

<https://klungkungkab.bps.go.id>



**BADAN PUSAT STATISTIK  
KABUPATEN KLUNGKUNG  
BPS-STATISTICS OF KLUNGKUNG REGENCY**

Jl. Raya Besakih, Desa Akah, Kec. Klungkung  
Telp.: (0366) 21180, Fax.: (0366) 24242  
Homepage: <http://klungkungkab.bps.go.id>, E-mail: [bps5105@bps.go.id](mailto:bps5105@bps.go.id)

ISSN 2477-7560



9 772477 756001