


KECAMATAN  
NGLUWAR  
KABUPATEN MAGELANG



DALAM ANGKA  
2006



BADAN PUSAT STATISTIK  
KABUPATEN MAGELANG

# MOTTO

DATA SUKIT DAN MAHAL,  
TETAPI LEBIH SUKIT DAN  
MAHAL MEMBANGUN TANPA  
DATA

PERENCANAAN TANPA DATA,  
BAGAI BERLAYAR TANPA  
KEMUDI.

# DAFTAR ISI

## MOTTO

Sambutan Camat Ngluwar

Kata Pengantar

Peta Kabupaten Magelang

Peta Kecamatan Ngluwar

1  
2

## BAB I. LETAK GEOGRAFIS

1.1 Geografi Kecamatan Ngluwar

1.2 Luas Wilayah Menurut Jenis Penggunaan Tanah

1.3 Luas Wilayah Menurut Jenis Penggunaan Tanah

1.4 Banyaknya Hari Hujan dan Curah Hujan

3  
4  
6  
10

## BAB II. SARANA DAN PRASARANA PEMERINTAHAN DESA

2.1 Banyaknya Dusun, RW, RT

2.2 Jumlah Balai Desa dan Kantor Desa

2.3 Nama Kepala Desa dan Sekretaris Desa

2.4 Tingkat Pendidikan Perangkat Desa

2.5 Jumlah Tanah Bengkok dan Kas Desa

11  
12  
13  
14  
15

## BAB III. SOSIAL KEPENDUDUKAN

3.1 Jumlah Penduduk Menurut Kewarganegaraan

3.2 Jumlah Penduduk Menurut Jenis Kelamin

3.3 Jumlah Penduduk Menurut Kelompok Umur

3.4 Jumlah Penduduk Menurut Kelompok Umur Dirinci Per Desa

3.5 Kepadatan Penduduk

3.6 Rata-Rata Jumlah Jiwa Tiap Rumah Tangga

3.7 Mutasi Penduduk

3.8 Tingkat Kelahiran Kasar

3.9 Tingkat Kematian Kasar

3.10 Jumlah Penduduk Menurut Mata Pencaharian

3.11 Jumlah Penduduk Menurut Agama

3.12 Banyaknya Tempat Ibadah

3.13 Banyaknya Bangunan Tempat Tinggal

3.14 Jumlah Nikah, Talak, Cerai, dan Rujuk

3.15 Jumlah Peserta KB Aktif

3.16 Jumlah PUS yang tidak KB

16  
18  
19  
25  
26  
27  
29  
30  
31  
33  
34  
35  
36  
37  
39

## **BAB IV. PENDIDIKAN**

4.1 Jumlah Sekolah SD s/d SLTA	41
4.2 Jumlah Sekolah MI, MTs, MA, Ponpes	42
4.3 Jumlah Murid SD s/d SLTA	43
4.4 Jumlah Murid MI, MTs, MA, dan Ponpes	44
4.5 Jumlah Guru Menurut Jenis Sekolah	45
4.6 Jumlah Guru MI, MTs, MA, dan Ponpes	46

## **BAB V. PERTANIAN**

5.1 Luas Tanam dan Produksi Komoditas Pertanian	47
5.2 Jumlah Populasi Ternak Besar dan Kecil	48
5.3 Jumlah Populasi Unggas	51
5.4 Produksi Daging Ternak Kecil dan Unggas	53
5.5 Produksi Telur Ayam dan Unggas Lainnya	55

## **BAB VI. PEREKONOMIAN**

6.1 Banyaknya Usaha Industri	56
6.2 Jumlah Pasar, Toko, Kios, dan Warung Makan	57

## **BAB VII. TRANSPORTASI**

7.1 Jumlah Angkutan Darat	58
7.2 Panjang Jalan Propinsi, Kabupaten, dan Desa	59

## **BAB VIII. PEMBANGUNAN**

8.1 Sumber Dana Pembangunan Desa	60
----------------------------------	----

## KATA PENGANTAR

KECAMATAN NGLUWAR DALAM ANGKA adalah publikasi tahunan yang diterbitkan oleh Mantri Statistik. Publikasi ini menyajikan data secara komprehensif dari berbagai bidang. Buku ini dimaksudkan untuk memberi gambaran tentang keadaan geografis, ciri-ciri, dan keadaan sosial ekonomi penduduk tingkat kecamatan.

Publikasi tahun 2006 merupakan lanjutan publikasi tahun sebelumnya, memuat beberapa perubahan dan perbaikan, penambahan dan penyederhanaan tabel-tabel. Dalam semua tabel telah diusahakan untuk dapat menyajikan data tahun terakhir. Jika data tahun terakhir belum tersedia, maka disajikan data tahun sebelumnya.

Kami menyadari bahwa publikasi ini dapat terwujud berkat kerjasama dan partisipasi yang baik dari berbagai pihak. Oleh karenanya, kami ucapkan terima kasih kepada:

1. Yth. Kepala Badan Pusat Statistik Kabupaten Magelang
2. Yth. Camat Ngluwar beserta jajarannya
3. Yth. Kepala Instansi/Dinas/Lembaga/Badan baik Pemerintah maupun Swasta.
4. Yth. Kepala Desa beserta jajarannya.

Publikasi ini masih banyak kekurangannya, demi perbaikan dan penyempurnaan di masa datang tanggapan dan saran yang bersifat membangun sangat diharapkan. Semoga publikasi ini dapat bermanfaat bagi kita semua.

Ngluwar, Mei 2006  
Mantri Statistik Kec. Ngluwar



**MUJIMAN**  
NIP. 340007963

## SAMBUTAN

Assalamu 'alaikum Wr.Wb

Dengan memanjatkan puji syukur kehadirat Tuhan Yang Maha Esa kami sambut gembira penerbitan buku KECAMATAN NGLUWAR DALAM ANGKA.Guna mendukung pelaksanaan Otonomi Daerah, penyediaan data sampai wilayah terkecil menjadi kebutuhan yang sangat mendesak dan mutlak diperlukan. Untuk itu kami berharap agar penganeekaragaman data statistik sampai wilayah terkecil dapat ditingkatkan, baik dari segi jenis data, kualitas data, maupun ketepatan waktu penyajiannya.


Kepada semua Instansi/Dinas/Lembaga baik Pemerintah maupun swasta di kecamatan Ngluwar yang telah membantu terwujudnya buku ini, kami sampaikan terima kasih.

Kami berharap agar kerjasama bisa ditingkatkan dalam penyusunan buku ini dan dapat dilanjutkan untuk masa yang akan datang.

Akhirnya, semoga publikasi ini dapat dimanfaatkan sebagai dasar perencanaan dan evaluasi pelaksanaan pembangunan yang berkesinambungan di Kecamatan Ngluwar.

Wassalamu 'alaikum Wr.Wb.

Ngluwar, Mei 2007  
Camat Ngluwar

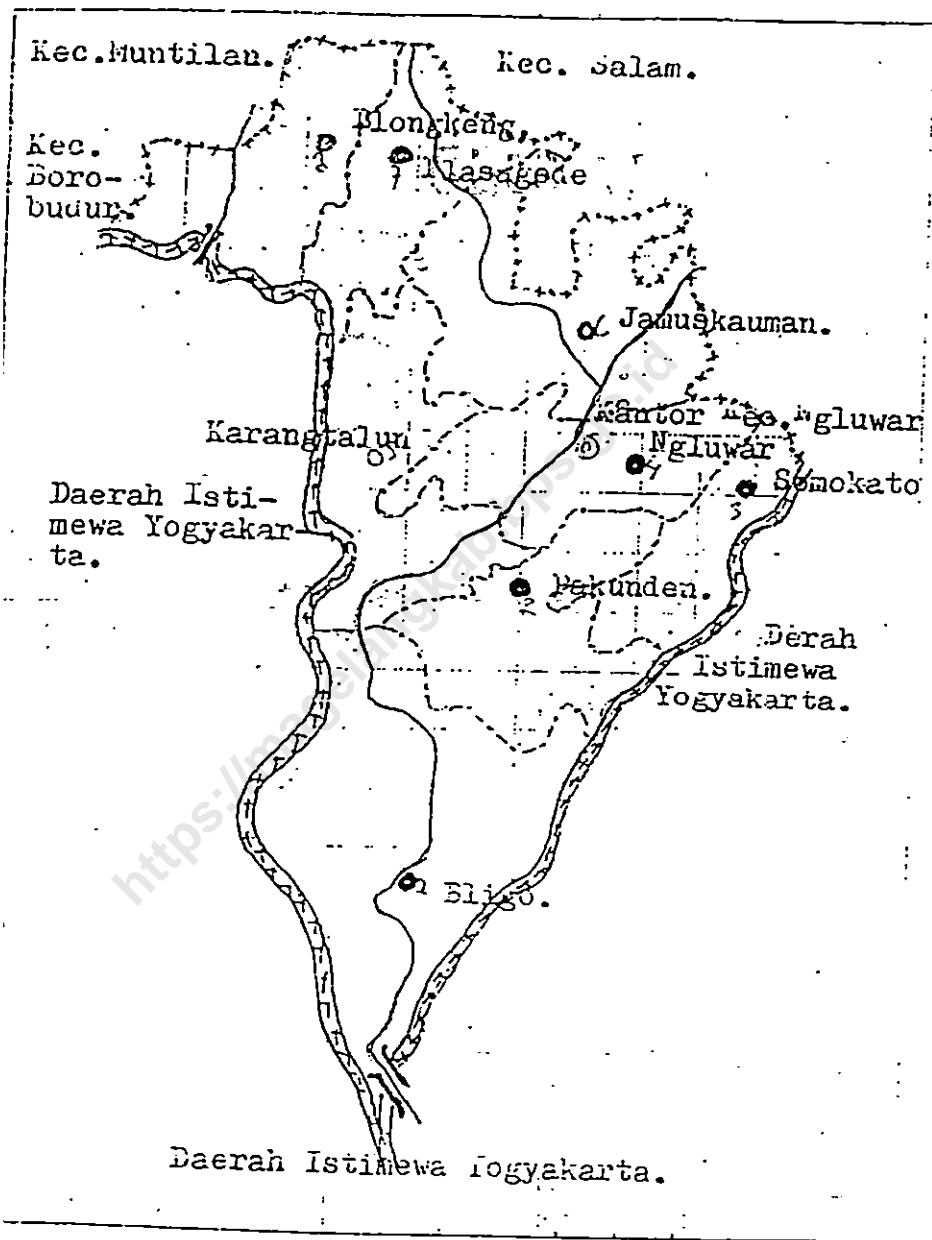


KARYA HUMANITA.Sos  
Penata Tingkat 1  
NIP.010215419

# PETA KABUPATEN MAGELANG



# PETA KECAMATAN NGLUWAR





BAB I  
LETAK GEOGRAFIS



## GEOGRAFI KECAMATAN NGLUWAR

Tabel 1.1

### A. BATAS-BATAS WILAYAH KECAMATAN NGLUWAR

1. Sebelah Utara : Kecamatan Salam
2. Sebelah Timur : Kecamatan Tempel, Kab. Sleman, DIY
3. Sebelah Selatan : Kecamatan Seyegan, DIY.
4. Sebelah Barat : Kecamatan Borobudur/  
Kec. Kalibawang, Kab. Kulonprogo

### B. KETINGGIAN IBUKOTA KEC. NGLUWAR DARI PERMUKAAN LAUT

Tinggi kecamatan Ngluwar = 202 m DPL

### C. JARAK DARI IBUKOTA KEC. NGLUWAR KE DAERAH DAN DESA

Nama Daerah/Desa	Jarak (km)
1. Ibukota Kabupaten Magelang	11
2. Desa Bligo	5.5
3. Desa Pakunden	1.5
4. Desa Somokaton	4
5. Desa Ngluwar	0.5
6. Desa Karangtalun	4
7. Desa Jamuskauman	1.5
8. Desa Plosogede	4
9. Desa Blongkeng	5

### D. LETAK KECAMATAN NGLUWAR BERDASARKAN ASTRONOMI

0°38' s/d 7°41' LS

101°15' s/d 110°18' BT

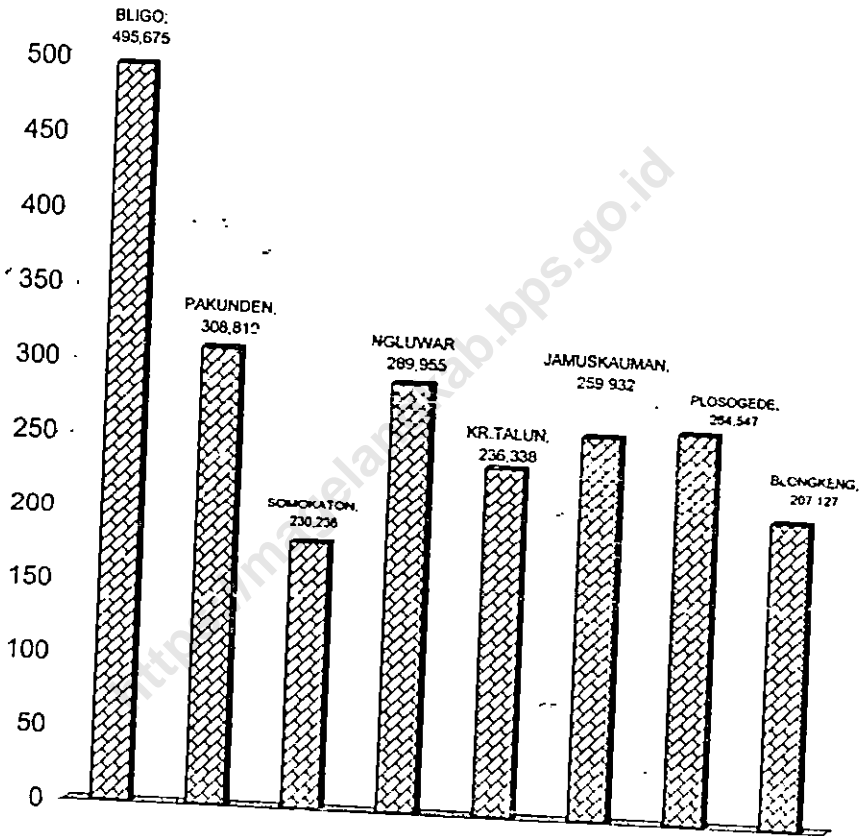
LUAS WILAYAH MENURUT JENIS PENGGUNAAN TANAH DESA  
DI KEC. NGLUWAR TAHUN 2006 (dalam satuan Ha)

Tabel 1.2

DESA	Tanah Sawah	Tanah Tegalan	Bangunan/ Pekarangan	Hutan Negara	Lain-Lain-	JUMLAH
1	2	3	4	5	6	7
Bligo	309.6	4.081	138.497	0	43.497	495.675
Pakunden	171.2	8	83.805	0	45.818	308.823
Somokaton	126.1	0	43.635	0	10.265	180
Ngluwar	191.6	0	95.141	0	3.259	290
Karangtalun	141.165	2.659	81.945	0	10.569	236.338
Jamuskauman	157.496	0	86.294	0	16.142	259.932
Plosogede	186.05	0	56.31	0	22.187	264.547
Blongkeng	141.7	14.298	30.021	0	21.108	207.127
Jumlah	1424.91	29.038	615.648	0	172.845	2242.442
Tahun sebelumnya	1424.91	29.038	615.648	0	172.845	2242.442

Sumber Data : Monografi Desa

# LUAS WILAYAH KECAMATAN NGLUWAR DIRINCI PER DESA TAHUN 2005



LUAS WILAYAH MENURUT JENIS PENGGUNAAN TANAH  
KEC. NGLUWAR DIRINCI PER DESA TH. 2006 (dalam satuan Ha).

Tabel 1.3.

DESA	TANAH SAWAH		
	Irigasi Teknis	Irigasi Sederhana	Tadah Hujan
1	2	3	4
Bligo	55	230	25
Pakunden	0	171	0
Somokaton	0	125	0
Ngluwar	0	191	0
Karangtalun	0	141	0
Jamuskauman	0	158	0
Plosogede	0	3	0
Plosogede	0	186	0
Blongkeng	0	142	0
Jumlah	55	1347	25
Jumlah sebelumnya	55	1344	25

Sumber Data : Monografi Desa

LUAS WILAYAH MENURUT JENIS PENGGUNAAN TANAH  
KEC. NGLUWAR DIRINCI PER DESA TH. 2006 (dalam satuan Ha)

Tabel 1.3 lanjutan

DESA	TANAH KERING		
	Pekarangan/Bangunan	Tegalan/Kebunan	Padang Gembala
1	5	6	7
Bligo	137	4	0
Pakunden	83	8	0
Sornokaton	43	0	0
Ngluwar	95	0	0
Karangtalun	82	3	0
Jamuskauman	86	0	0
Plosogede	55	0	0
Blongkeng	30	14	0
Jumlah	611	29	0
Tahun sebelumnya	611	29	0

Sumber Data : Monografi Desa

LUAS WILAYAH MENURUT JENIS PENGGUNAAN TANAH  
KEC. NGLUWAR DIRINCI PER DESA TH. 2006

Tabel 1.3 lanjutan

DESA	TANAH KERING		
	Tambak/Kolam (Ha)	Rawa (Ha)	Hutan Negara (Ha)
1	8	9	10
Bligo	2.5	0	0
Pakunden	1.35	0	0
Somokaton	2	0	0
Ngluwar	1.6	0	0
Karangtalun	1.5	0	0
Jamuskauman	1.7	0	0
Plosogede	1.66	0	0
Blongkeng	1.5	0	0
Jumlah	13.81	0	0
Tahun sebelumnya	13.21	0	0

Sumber Data : Monografi Desa

LUAS WILAYAH MENURUT JENIS PENGGUNAAN TANAH  
KEC. NGLUWAR DIRINCI PER DESA TH. 2006(dalam satuan Ha)

Tabel 1.3 lanjutan

DESA	TANAH KERING		
	Perkebunan Negara/Swasta	Lain2,Sungai.Jalan	Jmlh. Luas daerah
1	2	3	4
Bligo	0	43	496
Pakunden	0	46	309
Somokaton	0	10	180
Ngluwar	0	3	290
Karangasun	0	8	236
Jamuskauman	0	14	260
Plosogede	0	22	265
Blongkeng	0	21	208
Jumlah	0	167	2244
Tahun sebelumnya	0	167	2244

Sumber Data : Monografi Desa



BANYAKNYA HARI HUJAN DAN CURAH HUJAN  
DI KECAMATAN NGLUWAR PADA TAHUN 2006

Tabel 1.4

Bulan	Jumlah Hujan (mm)	Jumlah Hari Hujan (mm)
1	2	3
Januari	R	R
Pebruari	R	R
Maret	R	R
April	R	R
Mei	R	R
Juni	R	R
Juli	R	R
Agustus	R	R
September	R	R
Oktober	R	R
Nopember	R	R
Desember	R	R
Jumlah	0	0

Sumber Data : Mantri Tani

BAB II  
SARANA DAN PRASARANA  
PEMERINTAHAN DESA



BANYAKNYA DUSUN, RW, DAN RT TIAP DESA DI KECAMATAN NGLUWAR  
PADA TAHUN 2006

Tabel 2.1

Desa	Banyaknya		
	Dusun	Rukun Warga	Rukun Tetangga
1	2	3	4
Bligo	12	12	65
Pakunden	9	9	35
Somokaton	5	5	26
Ngluwar	9	9	40
Karangtalun	10	10	43
Jamuskauman	9	9	44
Plosogede	9	9	42
Blongkeng	7	7	21
Jumlah	70	70	316

Sumber Data : Monografi Desa

BANYAKNYA BALAI DAN KANTOR DESA DI KECAMATAN  
 NGLUWAR DIRINCI TIAP DESA PADA TAHUN 2006

Tabel 2.2

Desa	Banyaknya	
	Balai Desa	Kantor Desa
1	2	3
Bligo	1	1
Pakunden	1	1
Somokaton	1	1
Ngluwar	1	1
Karangtalun	1	1
Jamuskauman	1	1
Plosogede	1	1
Blongkeng	1	1
Jumlah	8	8

Sumber Data : Monografi Desa

NAMA KEPALA DESA DAN SEKRETARIS DESA  
DI KECAMATAN NGLUWAR PADA TAHUN 2006

Tabel 2.3

Desa	Nama-Nama	
	Kepala Desa	Sekretaris Desa
1	2	3
Bligo	Sukino	Safrudin S.Ag
Pakunden	Sisyanto	Wiharjono
Somokaton	Th. Suparyatur	Subagyo
Ngluwar	Sudiyono	Basuki S. M
Karangtalun	Rochaeni	Muzaeni
Jamuskauman	Sutarjo	Yudo Prabowo
Plosogede	R. Hartono	Sutadi S.Sos
Blongkeng	Achmad Fuadi	Rina S Amd.
Jumlah	8	8

Sumber Data : Monografi Desa

TINGKAT PENDIDIKAN PERANGKAT DESA  
SE-KECAMATAN NGLUWAR TAHUN 2006

Tabel 2.4

Desa	Kades	Ssekdes	Kaur Pem.	Kaur Pemb.	Kaur Kesra	Kaur Keu.	Kaur Umum
1	2	3	4	5	6	7	8
Bligo	5	6	6	4	5	4	3
Pakunden	4	3	4	2	4	4	2
Somokaton	4	5	4	2	3	-	3
Ngluwar	5	4	6	3	3	5	4
Karangtalun	3	4	4	-	2	6	5
Jamuskauman	4	4	4	4	3	4	3
Plosogede	4	6	4	4	3	3	4
Blongkeng	4	5	3	3	3	-	3

Sumber Data : Monografi Desa

Kode tingkat pendidikan :

tidak tamat SD	1	SLTA dan sederajat	4
tamat SD dan sederajat	2	Akademi/D III	5
LTP dan sederajat	3	S1	6

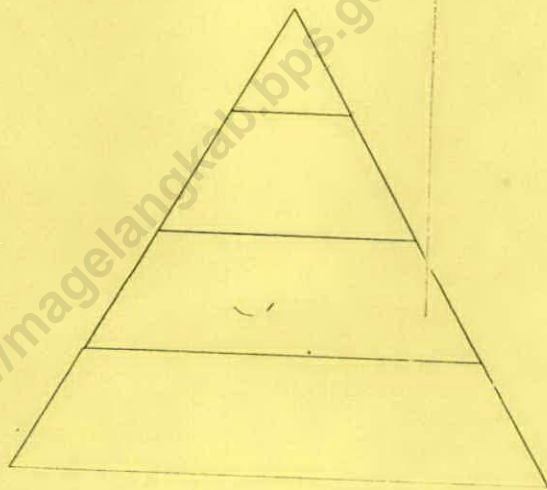
JUMLAH TANAH BENGKOK DAN KAS DESA  
DIRINCI PER DESA TAHUN 2006

Tabel 2,5

Desa	Tanah Bengkok (Ha)	Tanah Kas Desa (Ha)
1	2	3
Bligo	20.255	4.935
Pakunden	13.485	1.385
Somokaton	5.897	0
Ngluwar	13.268	2.714
Karangtalun	8.103	0
Jamuskauman	12.007	1.295
Plosogede	17.835	1.405
Blongkeng	6.447	1.25
Jumlah	97.297	12.984
Tahun sebelumnya	97.297	12.984

Sumber Data : Monografi Desa

BAB III  
SOSIAL KEPENDUDUKAN





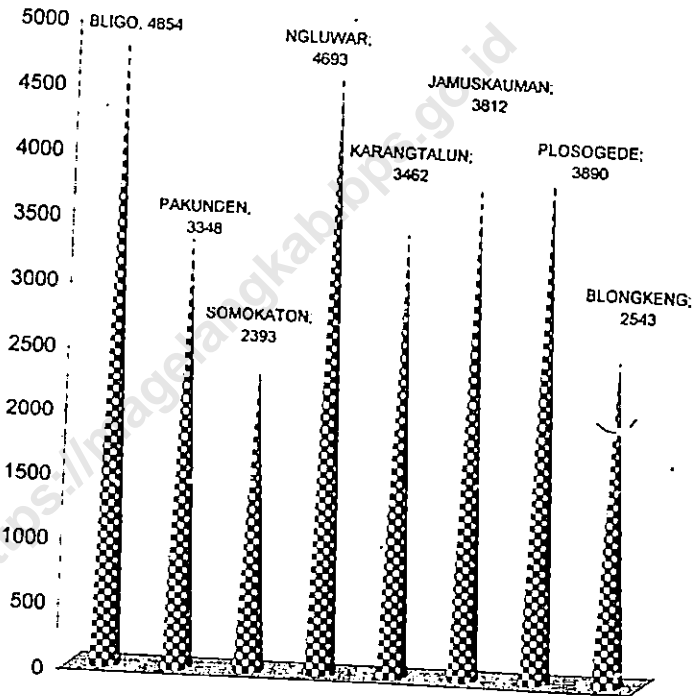
JUMLAH PENDUDUK DIRINCI TIAP DESA MENURUT KEWARGANEGARAAN  
DI KECAMATAN NGLUWAR PADA TAHUN 2006

Tabel 3.1

Desa	Penduduk		Jumlah
	WNI	WNA	
1	2	3	4
Bligo	4854	0	4854
Pakunden	3359	0	3359
Somokaton	2388	0	2388
Ngluwar	4689	0	4689
Karangtalun	3470	0	3470
Amuskauman	3815	0	3815
Mosogede	3928	0	3928
Longkeng	2548	0	2548
Jumlah	29051	0	29051
Tahun sebelumnya	29005	0	29005

Sumber Data : Monografi Desa

# JUMLAH PENDUDUK KEC. NGLUWAR DIRINCI PER DESA PADA TAHUN 2005



**JUMLAH PENDUDUK KECAMATAN NGLUWAR  
DIRINCI MENURUT JENIS KELAMIN PADA TAHUN 2006**

Tabel 3.2

Desa	Dewasa		Anak-anak		Jumlah
	Laki-laki	Perempuan	Laki-laki	Perempuan	
1	2	3	4	5	6
Bligo	1695	1750	740	669	4854
Pakunden	1139	1246	496	478	3359
Somokaton	828	865	362	333	2388
Ngluwar	1670	1657	728	634	4689
Karangtalun	1179	1284	515	492	3470
Jamuskauman	1342	1364	587	522	3815
Plosogede	1370	1417	598	543	3928
Blongkeng	909	898	397	344	2548
Jumlah	10132	10481	4423	4015	29051
Tahun sebelumnya	10118	10463	4415	4009	29051

Sumber Data : Monografi Desa

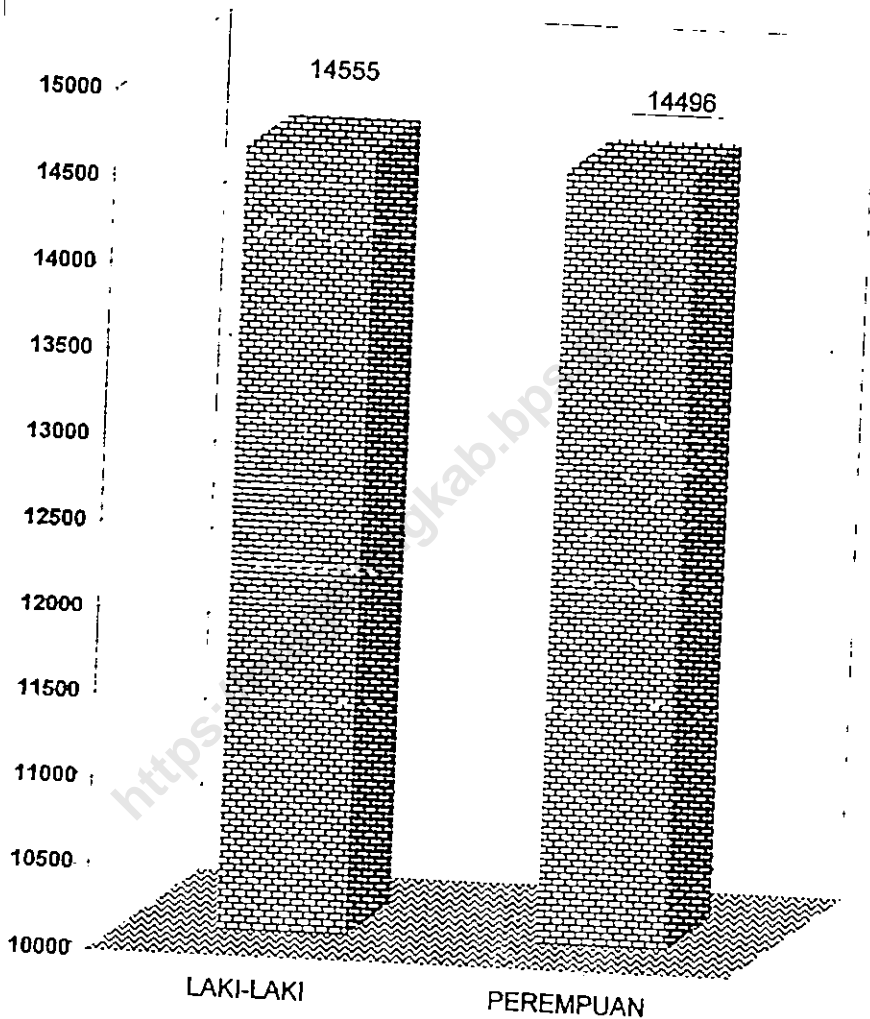
BANYAKNYA PENDUDUK DIRINCI MENURUT KELOMPOK UMUR  
DAN ANGKATAN KERJA DI KECAMATAN NGLUWAR PADA TAHUN 2006

Tabel 3.3

Kelompok Umur (dalam tahun)	Menurut Jenis Kelamin		Jumlah
	Laki-laki	Perempuan	
1	2	3	4
0-4	1325	1217	2542
5-9	1584	1436	3020
10-14	1514	1362	2876
15-19	1208	1086	2294
20-24	858	970	1828
25-29	1457	1563	3020
30-34	1353	1362	2715
35-39	1222	1145	2367
40-44	945	970	1915
45-49	931	984	1915
50-54	597	653	1250
55-59	496	538	1034
60-64	451	463	914
65-69	277	291	568
70-74	175	234	409
75+	162	222	384
Jumlah	14555	14496	29051
Tahun sebelumnya	14533	14472	29005

Sumber Data : Monografi Desa

JUMLAH PENDUDUK DIBEDAKAN MENURUT JENIS  
KELAMIN DI KEC. NGLUWAR TAHUN 2005



BANYAKNYA PENDUDUK DIRINCI MENURUT KELOMPOK UMUR  
DAN ANGKATAN KERJA DI-KEC. NGLUWAR DIRINCI PER-DESA THN. 2006

Tabel 3.4

Kelompok Umur (dalam tahun)	BLIGO			PAKUNDEN		
	Laki-laki	Perempuan	Jumlah	Laki-laki	Perempuan	Jumlah
1	2	3	4	5	6	7
0-4	222	203	425	149	145	294
5-9	265	239	504	177	171	348
10-14	253	227	480	170	162	332
15-19	202	181	383	136	129	265
20-24	144	162	306	96	116	212
25-29	244	261	505	164	185	349
30-34	226	227	453	152	162	314
35-39	205	191	396	137	136	273
40-44	158	162	320	106	116	222
45-49	156	164	320	105	117	222
50-54	100	109	209	67	78	145
55-59	83	90	173	56	64	120
60-64	75	77	152	51	55	106
65-69	46	49	95	31	34	65
70-74	29	41	70	20	28	48
75+	27	36	63	18	26	44
Jumlah	2435	2419	4854	1635	1724	3359
tahun sebelumnya	2440	2424	4864	1636	1712	3348

Sumber Data : Monografi Desa

BANYAKNYA PENDUDUK DIRINCI MENURUT KELOMPOK UMUR  
DAN ANGKATAN KERJA DI KEC. NGLUWAR DIRINCI PER DESA THN. 2006

Tabel 3.4 lanjutan

Kelompok Umur (dalam tahun)	SOMOKATON			NGLUWAR		
	Laki-laki	Perempuan	Jumlah	Laki-laki	Perempuan	Jumlah
1	2	3	4	5	6	7
0-4	108	101	209	218	192	410
5-9	130	119	249	261	227	488
10-14	124	113	237	249	215	464
15-19	99	90	189	199	172	371
20-24	70	80	150	141	153	294
25-29	119	129	248	240	247	487
30-34	111	113	224	223	215	438
35-39	100	95	195	201	181	382
40-44	77	80	157	156	153	309
45-49	76	81	157	153	156	309
50-54	49	54	103	98	103	201
55-59	40	44	84	82	85	167
60-64	37	38	75	74	73	147
65-69	23	24	47	46	46	92
70-74	14	19	33	29	37	66
75+	13	18	31	28	36	64
Jumlah	1190	1198	2388	2398	2291	4689
Tahun sebelumnya	1200	1193	2383	2394	2299	4693

Sumber Data : Monografi Desa

BANYAKNYA PENDUDUK DIRINCI MENURUT KELOMPOK UMUR  
 DAN ANGKATAN KERJA DI KEC. NGLUWAR DIRINCI PER DESA THN. 2006

Tabel 3.4 lanjutan

Kelompok Umur (dalam tahun)	KARANGTALUN			JAMUSKAUMAN		
	Laki-laki	Perempuan	Jumlah	Laki-laki	Perempuan	Jumlah
1	2	3	4	5	6	7
0-4	154	149	303	176	158	334
5-9	185	176	361	210	187	397
10-14	176	167	343	201	177	378
15-19	141	133	274	160	141	301
20-24	100	119	219	114	126	240
25-29	169	191	360	193	204	397
30-34	158	167	325	179	177	356
35-39	142	140	282	162	149	311
40-44	110	119	229	125	126	251
45-49	108	121	229	123	128	251
50-54	69	80	149	79	85	164
55-59	58	66	124	66	70	136
60-64	53	57	110	60	60	120
65-69	32	36	68	37	38	75
70-74	20	28	48	23	30	53
75+	19	27	46	21	30	51
Jumlah	1694	1776	3470	1929	1886	3815
Jumlah tahun sebelumnya	1691	1771	3462	1927	1885	3812

Sumber Data : Monografi Desa



BANYAKNYA PENDUDUK DIRINCI MENURUT KELOMPOK UMUR  
DAN ANGKATAN KERJA DI KEC. NGLUWAR DIRINCI PER DESA THN. 2006

Tabel 3.4 lanjutan

Kelompok Umur (dalam tahun)	PLOGEGEDE			BLONGKENG		
	Laki-laki	Perempuan	Jumlah	Laki-laki	Perempuan	Jumlah
1	2	3	4	5	6	7
0-4	179	165	344	119	104	223
5-9	214	194	408	142	123	265
10-14	205	184	389	136	117	253
15-19	163	147	310	108	93	201
20-24	116	131	247	77	83	160
25-29	197	212	409	131	134	265
30-34	183	184	367	121	117	238
35-39	165	155	320	110	98	208
40-44	128	131	259	85	83	168
45-49	126	133	259	84	84	168
50-54	81	88	169	54	56	110
55-59	67	73	140	44	46	90
60-64	61	63	124	40	40	80
65-69	37	39	76	25	25	50
70-74	24	31	55	16	20	36
75+	22	30	52	14	19	33
Jumlah	1968	1960	3928	1306	1242	2548
tahun sebelumnya	1942	1948	3890	1303	1240	2543

Sumber Data : Monografi Desa

KEPADATAN PENDUDUK KECAMATAN NGLUWAR  
DIRINCI PER DESA TAHUN 2006

Tabel 3.5

Desa	Luas Wilayah (km <sup>2</sup> )	Jumlah Penduduk Akhir thn. 2006	Tingkat Kepadatan Penduduk
1	2	3	4
Bligo	4.96	4854	978.63
Pakunden	3.09	3359	1087.06
Somokaton	1.8	2388	1326.67
Ngluwar	2.9	4689	1616.90
Karangtalun	2.36	3470	1470.34
Jamuskauman	2.6	3815	1467.31
Plosogede	2.65	3928	1482.26
Blongkeng	2.08	2548	1225.00
Jumlah	22.44	29051	1294.61
Tahun sebelumnya	22.44	29005	1292.56

Sumber Data : Monografi Desa



RATA-RATA JUMLAH JIWA TIAP RUMAH TANGGA  
DIRINCI PER DESA TAHUN 2006

Tabel 3.6

Desa	Jumlah Penduduk	Jumlah Rata/ KK	Rata-Rata Jiwa per Rumah Tangga
1	2	3	4
Bligo	4854	1430	3.39
Pakunden	3359	919	3.66
Somokaton	2388	730	3.27
Ngluwar	4689	1373	3.42
Karangtalun	3470	1002	3.46
Jamuskauman	3815	1114	3.42
Plosogede	3928	1058	3.71
Blongkeng	2548	697	3.66
Jumlah	29051	8323	3.49
Tahun sebelumnya	29005	8241	3.52

Sumber Data : Monografi Desa

BANYAKNYA LAHIR , MATI, DATANG, DAN PERGI PENDUDUK  
DI KEC. NGLUWAR TAHUN 2006

Tabel 3,7

DESA	LAHIR			MATI		
	L	P	Jumlah	L	P	Jumlah
1	2	3	4	5	6	7
Bligo	17	28	45	28	36	64
Pakunden	13	18	31	9	9	18
Somokaton	8	18	26	11	10	21
Ngluwar	38	24	62	33	30	63
Karangtalun	20	23	43	16	8	24
Jamuskauman	12	8	20	10	11	21
Plosogede	20	9	29	7	5	12
Blongkeng	14	18	32	10	16	26
Jumlah	142	146	288	124	125	249
Tahun sebelumnya	179	179	358	103	127	230

Sumber Data : Monografi Desa

BANYAKNYA LAHIR , MATI, DATANG, DAN PERGI PENDUDUK  
DI KEC. NGLUWAR TAHUN 2006

Tabel 3.7 lanjutan

DESA	DATANG			PERGI		
	L	P	Jumlah	L	P	Jumlah
1	2	3	4	5	6	7
Bligo	24	25	49	18	22	40
Pakunden	9	14	23	14	11	25
Somokaton	3	4	7	10	7	17
Ngluwar	9	11	20	10	13	23
Karangtalun	6	5	14	7	18	25
Jamuskauman	17	27	44	17	23	40
Plosogede	18	19	37	5	11	16
Blongkeng	1	6	7	2	6	8
Jumlah	87	114	201	83	111	194
Tahun sebelumnya	83	119	202	70	114	184

Sumber Data : Monografi Desa

TINGKAT KELAHIRAN KASAR (CRUDE BIRTH RATE) TIAP 100 PENDUDUK  
DI KEC. NGLUWAR TAHUN 2006

Tabel 3.8

DESA	Jumlah Penduduk Bulan Juni 2005	Jumlah Kelahiran Hidup Selama Tahun 2006	Crude Birth Rate (CBR) Kol (3) : Kol (2)x100
1	2	3	4
Bligo	4838	45	0.93
Pakunden	3334	31	0.93
Somokaton	2388	26	1.09
Ngluwar	4659	62	1.33
Karangtalun	3450	43	1.25
Jamuskauman	3821	20	0.52
Plosogede	3875	29	0.75
Blongkeng	2548	32	1.26
Jumlah	28914	288	1.00
Tahun sebelumnya	28860	300	0.8

Sumber Data : Monografi Desa

TINGKAT KEMATIAN KASAR (CRUDE DEATH RATE) TIAP 100 PENDUDUK  
DI KEC. NGLUWAR TAHUN 2006

Tabel 3.9

DESA	Jumlah Penduduk Bulan Juni 2005	Jumlah Kematian Hidup Selama Tahun 2006	Crude Death Rate (CBR) Kol (3) : Kol (2)x100
1	2	3	4
Bligo	4838	64	1.32
Pakunden	3334	18	0.54
Somokaton	2388	21	0.88
Ngluwar	4659	63	1.35
Karangtalun	3450	24	0.70
Jamuskauman	3821	21	0.55
Plosogede	3876	12	0.31
Blongkeng	2548	26	1.02
Jumlah	28914	249	0.86
Tahun sebelumnya	28860	230	0.80

Sumber Data : Monografi Desa

JUMLAH PENDUDUK DIRINCI MENURUT MATA PENCAHARIAN  
BAGI UMUR  $\geq$  10 TAHUN DI KEC. NGLUWAR TAHUN 2006

abel 3.10

DESA	Petani Sendiri	Buruh Tani	Pengusaha	Buruh Industri	Buruh Bangunan
1	2	3	4	5	6
igo	2001	782	34	67	51
akunden	1190	1128	10	84	80
omokaton	1029	179	180	103	24
yluar	856	1567	35	244	186
rangtalun	541	757	12	271	392
muskauman	971	1012	87	186	166
osogede	1317	775	193	61	261
ngkeng	554	519	73	96	114
mlah	8459	6719	614	1112	1274
un sebelumnya	8459	6719	614	1112	1274

umber Data : Monografi Desa



JUMLAH PENDUDUK DIRINCI MENURUT MATA PENCAHARIAN  
BAGI UMUR  $\geq$  10 TAHUN DI KEC. NGLUWAR TAHUN 2006

Tabel 3.10-lanjutan

DESA	Pedagang	Angkutan	PNS/ ABRI	Pensiunan	Lain-Lain	Jumlah
1	7	8	9	10	11	12
Bligo	77	5	170	20	718	3925
Pakunden	61	2	41	11	110	2717
Somokaton	37	10	40	3	325	1930
Ngluwar	166	21	151	52	513	3791
Karangtalun	62	237	136	40	358	2606
Jamuskauman	122	13	125	22	380	3084
Plosogede	21	183	68	14	293	3176
Blongkeng	76	37	47	10	534	2060
Jumlah	622	508	778	96	3231	23489
Tahun sebelumnya	608	505	776	171	3195	23158

Sumber Data : Monografi Desa

JUMLAH PENDUDUK DIRINCI MENURUT AGAMA  
DI KEC. NGLUWAR TAHUN 2006

Tabel 3.11

DESA	Islam	Katolik	Kristen	Hindu	Budha	Jumlah
1	2	3	4	5	6	7
Bligo	4800	54	0	0	0	4854
Pakunden	3329	29	0	0	1	3359
Somokaton	2344	44	0	0	0	2388
Ngluwar	4493	191	5	0	0	4689
Karangtaliun	3457	13	0	0	0	3470
Jamuskauman	3788	27	0	0	0	3815
Picosgede	3916	12	0	0	0	3928
Blongkeng	2516	30	1	1	0	2548
Jumlah	28643	400	6	1	1	29051
Tahun sebelumnya	28618	379	4	1	1	29005

Sumber Data : Monografi Desa

BANYAKNYA TEMPAT IBADAH DI KEC. NGLUWAR TAHUN 2006

Tabel 3.12

DESA	MASJID	LANGGAR/ MUSHOLA	GEREJA	VIHARA	KUIL
1	2	3	4	5	6
Biigo	8	29	0	0	0
Pakunden	6	13	0	0	0
Somokaton	4	3	0	0	0
Ngluwar	10	17	0	0	0
Karangtalun	12	8	0	0	0
lamuskauman	7	21	1	0	0
Posogede	9	19	0	0	0
longkeng	7	19	0	0	0
Jumlah	63	129	1	0	0
tahun sebelumnya	63	129	1	0	0

Sumber Data : Monografi Desa

BANYAKNYA BANGUNAN TEMPAT TINGGAL  
DI KEC. NGLUWAR TAHUN 2006

Tabel 3.13

DESA	Permanen	Semi Permanen	Kayu	Bambu	Jumlah
1	2	3	4	5	6
Bligo	1048	0	6	370	1424
Palakunden	783	2	6	601	1392
Pomokaton	637	0	9	215	861
Pongluwar	898	50	12	293	1253
Parangtalun	519	37	10	275	841
Purmuskauman	760	34	3	132	929
Pusogede	556	19	19	342	936
Pongkeng	345	32	12	215	604
Jumlah	5546	174	77	2443	8240
Jumlah sebelumnya	5546	174	77	2443	8240

Sumber Data : Monografi Desa

JUMLAH NIKAH, TALAK, CERAI, DAN RUJUK  
DI KEC. NGLUWAR TAHUN 2006

Tabel 3.14

DESA	Nikah	Talak	Cerai	Rujuk	Jumlah
1	2	3	4	5	6
Bligo	55	0	4	0	59
Pakunden	32	1	0	0	33
Somokaton	33	1	0	0	34
Ngluwar	50	3	1	0	54
Parangtalun	48	0	1	0	49
Pamuskauman	37	0	4	0	41
Plosogede	42	0	1	0	43
Pongkeng	29	0	1	0	30
Jumlah	326	5	12	0	343
Tahun sebelumnya	283	6	19	0	308

Sumber Data : KUA Kec. Ngluwar

JUMLAH PESERTA KB AKTIF  
DI KEC. NGLUWAR TAHUN 2006

Tabel 3.15

DESA	IUD		MOW		MOP		KONDOM	
	A	B	A	B	A	B	A	B
	2	3	4	5	6	7	8	9
Bligo	189	88	25	10	2	0	22	0
Pakunden	100	41	8	5	0	1	30	0
Somokaton	98	8	30	0	0	0	10	0
Ngluwar	212	21	22	48	3	1	43	15
Karangtalun	80	37	17	8	1	0	42	5
Jamuskauman	76	46	5	14	1	2	70	16
Plosogede	114	1	0	14	0	2	14	8
Blongkeng	75	0	0	12	0	0	11	0
Jumlah	944	242	107	111	7	6	242	44

Sumber Data : UPT Disdukcapil Dan KB Kec. Ngluwar

Peterangan: A : Jalur Pemerintah

B : Jalur Swasta

JUMLAH PESERTA KB AKTIF  
DI KEC. NGLUWAR TAHUN 2006

Tabel 3.15 lanjutan

DESA	IMPLAN		SUNTIK		PIL	
	A	B	A	B	A	B
	2	3	4	5	6	7
Bligo	3	0	78	73	23	0
Pakunden	1	0	25	175	23	0
Somokaton	12	0	39	15	26	0
Ngluwar	2	6	32	188	27	6
Karangtalun	0	1	22	138	23	6
Jamuskauman	0	0	14	198	29	10
Plosogede	0	2	0	241	41	0
Blongkeng	0	3	0	156	44	0
<b>Jumlah</b>	<b>18</b>	<b>12</b>	<b>210</b>	<b>1184</b>	<b>236</b>	<b>22</b>

Sumber Data : UPT Disdukcapil Dan KB Kec. Ngluwar

Keterangan : A : Jalur Pemerintah  
B : Jalur Swasta

**JUMLAH PASANGAN USIA SUBUR YANG TIDAK KB  
DI KEC. NGLUWAR TAHUN 2006**

Tabel 3.16

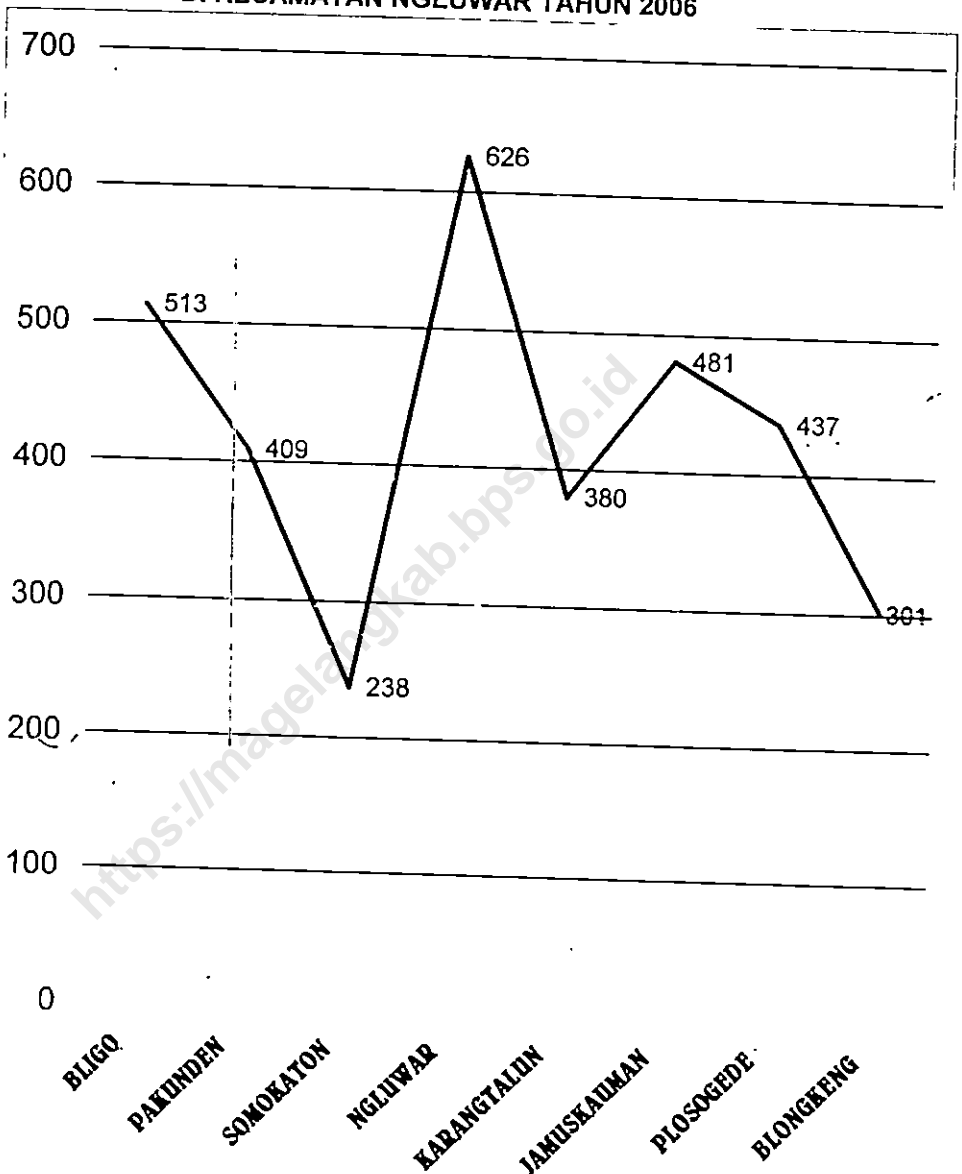
DESA	FAKTOR PENYEBAB			
	HAMIL	IAS	IAT	TIAL
1	2	3	4	5
Bligo	19	51	86	75
Pakunden	15	50	48	21
Somokaton	16	17	33	26
Ngluwar	12	52	59	84
Karangtalun	15	62	50	35
Jamuskauman	15	52	56	73
Plosogede	10	42	34	143
Blongkeng	16	23	42	78
<b>Jumlah</b>	<b>118</b>	<b>349</b>	<b>408</b>	<b>535</b>

Sumber Data : UPT Disdukcapil Dan KB Kec. Ngluwar


Keterangan : IAS : Ingin Anak Segera  
IAT : Ingin Anak Tertunda  
TIAL : Tidak Ingin Anak Lagi



JUMLAH PESERTA KB AKTIF  
DI KECAMATAN NGLUWAR TAHUN 2006



BAB IV  
PENDIDIKAN



JUMLAH SEKOLAH MENURUT JENIS SEKOLAH  
DI KECAMATAN NGLUWAR TAHUN 2006

Tabel 4.1

DESA	TK	Sekolah Dasar			SLTP		SLTA	
		Negeri	Inpres	Swasta	Kejuruan	Umum	Kejuruan	Umum
1	2	3	4	5	6	7	8	9
Bligo	8	3	0	1	0	0	0	0
Pakunden	4	3	0	0	0	0	0	0
Somokaton	3	2	0	0	0	0	0	0
Ngluwar	6	3	0	0	0	3	1	1
Karangtalun	4	2	0	0	0	1	0	0
Amuskauman	3	2	0	0	0	0	0	0
Mosogede	3	2	0	0	0	0	0	0
Longkeng	3	2	0	0	0	0	0	0
Jumlah	34	19	0	1	0	4	1	1
tahun sebelumnya	34	19	0	0	0	4	1	1

Sumber Data : UPT Dinas Pendidikan Kec. Ngluwar

JUMLAH MADRASAH IBTIDAIYAH, TSANAWIYAH, ALIYAH,  
DAN PONPES DI KEC. NGLUWAR TAHUN 2006

Tabel 4.2

DESA	Madrasah			Pondok Pesantren	Jumlah
	Ibtidaiyah	Tsanawiyah	Aliyah		
1	2	3	4	5	6
ligo	3	0	0	1	4
akunden	0	0	0	0	0
omokaton	0	0	0	0	0
ngluwar	2	1	0	2	5
arangtalun	1	0	0	1	2
imuskauman	1	0	0	2	3
osogede	1	1	0	1	3
ongkeng	1	0	0	0	1
Jumlah	9	2	0	7	18
Tahun sebelumnya	9	3	0	7	19

Sumber Data :UPT Dinas Pendidikan Kec, Ngluwar

JUMLAH MURID MENURUT JENIS SEKOLAH  
DI KECAMATAN NGLUWAR TAHUN 2006

Tabel 4.3

DESA	TK	Sekolah Dasar			SLTP		SLTA	
		Negeri	Inpri	Swasta	Kejurua	Umum	Kejuruan	Umum
1	2	3	4	5	6	7	8	9
Bligo	103	315	0	71	0	0	0	0
Pakunden	62	385	0	0	0	0	0	0
Somokaton	53	218	0	0	0	0	0	0
Ngluwar	111	522	0	0	0	200	148	42
Karangtalun	66	267	0	0	0	473	0	0
Samuskauman	77	352	0	0	0	0	0	0
Diosogede	89	270	0	0	0	0	0	418
Longkeng	51	197	0	0	0	0	0	0
Jumlah	632	2546	0	71	0	673	148	460
Tahun sebelumnya	632	2573	0	49	0	676	123	429

Sumber Data : UPT Dinas Pendidikan Kec. Ngluwar

<https://magelangkab.bps.go.id>



JUMLAH MURID MADRASAH IBTIDAIYAH, TSANAWIYAH,  
ALIAH, DAN PONPES DI KEC. NGLUWAR TAHUN 2006

Tabel 4.4

DESA	Madrasah			Pondok Pesantren	Jumlah
	Ibtidaiyah	Tsanawiyah	Aliyah		
1	2	3	4	5	6
Bligo	68	0	0	15	83
Pakunden	0	0	0	0	0
Somokaton	0	0	0	0	0
Ngluwar	42	49	0	77	168
Karangtalun	56	0	0	7	63
Jamuskauman	78	0	0	14	92
Plosogede	180	56	0	13	249
Blongkeng	77	0	0	0	77
Jumlah	501	105	0	126	732
Tahun sebelumnya	524	106	0	126	325

Sumber Data : UPT Dinas Pendidikan Kec. Ngluwar



**JUMLAH GURU MENURUT JENIS SEKOLAH  
DI KECAMATAN NGLUWAR TAHUN 2006**

Tabel 4.5

DESA	TK	Sekolah Dasar			SLTP		SLTA	
		Negeri	Inpres	Swasta	Kejuruan	Umum	Kejuruan	Umum
1	2	3	4	5	6	7	8	9
Bligo	16	33	0	11	0	0	0	0
Pakunden	8	33	0	0	0	0	0	0
Somokaton	6	25	0	0	0	0	0	0
Ngluwar	15	40	0	0	0	58	17	15
Karangtalun	8	20	0	0	0	32	0	0
Jamuskauman	10	20	0	0	0	0	0	0
Plosogede	8	20	0	0	0	0	0	38
Blongkeng	6	22	0	0	0	0	0	0
<b>Jumlah</b>	<b>77</b>	<b>213</b>	<b>0</b>	<b>11</b>	<b>0</b>	<b>90</b>	<b>17</b>	<b>53</b>
<b>Tahun sebelumnya</b>	<b>72</b>	<b>214</b>	<b>0</b>	<b>8</b>	<b>0</b>	<b>95</b>	<b>17</b>	<b>53</b>

Sumber Data :UPT Dinas Pendidikan Kec. Ngluwar



JUMLAH GURU MADRASAH IBTIDAIYAH, TSANAWIYAH,  
ALIJAH, DAN PONPES DI KEC. NGLUWAR TAHUN 2006

Tabel 4.6

DESA	Madrasah			Pondok	Jumlah
	Ibtidaiyah	Tsanawiyah	Aliyah	Pesantren	
1	2	3	4	5	6
Bligo	12	0	0	1	13
Pakunden	0	0	0	0	0
Somokaton	0	0	0	0	0
Ngluwar	7	14	0	2	23
Karangtalun	9	0	0	1	10
Jamuskauman	11	0	0	2	13
Plosogede	10	16	0	1	27
Blongkeng	9	0	0	0	9
Jumlah	58	30	0	7	95
Tahun sebelumnya	69	36	0	7	106

Sumber Data : UPT Dinas Pendidikan Kec. Ngluwar

BAB V  
PERTANIAN



PRODUKSI KOMODITAS PERTANIAN  
DI KEC. NGLUWAR TAHUN 2006

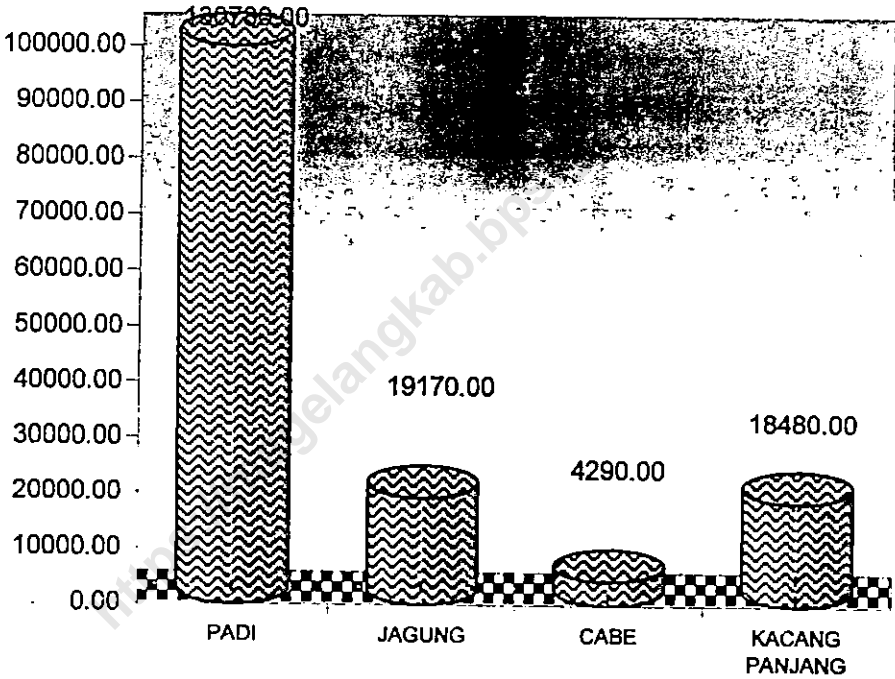
Tabel 5.1

Komoditi	Luas Tanam (ha)	Produktifitas per Ha (d/m Kw)	Total Produksi (d/m ton)
1	2	3	4
PADI	1841.97	71.00	130780.00
JAGUNG	281.91	68.00	19170.00
CABE	66.00	65.00	4290.00
KC. PANJANG	132.00	140.00	18480.00
<b>JUMLAH</b>	<b>2321.88</b>	<b>344.00</b>	<b>172720.00</b>

Sumber Data : Mantri Tani Kec. Ngiuwar

PRODUKSI KOMODITAS PERTANIAN DI  
KEC. NGLUWAR TH. 2006

(DALAM SATUAN KWINTAL)



POPULASI TERNAK BESAR DAN KECIL DI KEC. NGLUWAR TAHUN 2006

Tabel 5.2

DESA	S A P I			K E R B A U		
	Jantan	Betina	Jumlah	Jantan	Betina	Jumlah
1	2	3	4	5	6	7
Bligo	51	54	105	25	86	111
Pakunden	61	59	120	42	85	127
Somokaton	103	72	175	39	55	94
Ngluwar	49	66	115	41	52	93
Karangtalun	37	48	85	25	40	65
Jamuskauman	30	40	70	22	45	67
Plosogede	47	42	89	16	42	58
Blongkeng	54	121	175	0	0	0
Jumlah	432	502	934	210	405	615
Tahun Sebelumnya	434	501	935	233	479	712

Sumber Data : PDPP Kec. NGLUWAR

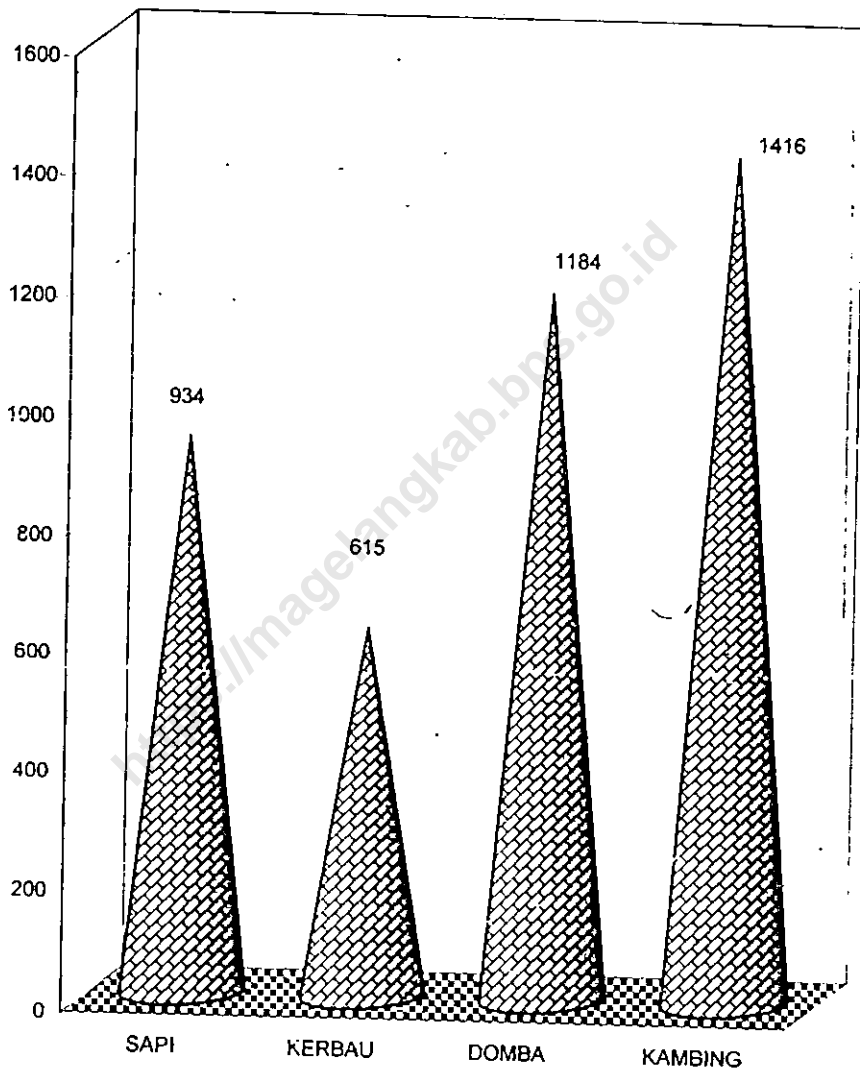
JUMLAH POPULASI TERNAK BESAR DAN KECIL  
DI KEC. NGLUWAR TAHUN 2006

Tabel 5.2 lanjutan

DESA	D O M B A			K A M B I N G		
	Jantan	Betina	Jumlah	Jantan	Betina	Jumlah
1	2	3	4	5	6	7
Bligo	45	90	135	114	133	247
Pakunden	44	83	127	47	84	131
Somokaton	45	85	130	51	74	125
Ngluwar	66	102	168	83	127	210
Karangtalun	56	181	237	59	106	165
Jamuskauman	44	96	140	61	96	157
Plosogede	38	80	118	82	89	171
Blongkeng	46	83	129	85	125	210
Jumlah	384	800	1184	582	834	1416
Jumlah	455	895	1350	760	979	1739

Sumber Data: PDPP Kec. NGLUWAR

POPULASI TERNAK BESAR DAN SEDANG DI KEC. NGLUWAR  
TAHUN 2005



JUMLAH POPULASI UNGGAS  
DI KEC. NGLUWAR TAHUN 2006


Tabel 5.3

DESA	Ayam Kampung	Itik	Itik Manila	Angsa
1	2	3	4	5
Bligo	5519	2143	1362	16
Pakunden	4417	2099	2242	15
Somokaton	3254	1499	767	13
Ngluwar	4450	1780	1633	20
Karangtalun	4805	1994	1377	13
Jamuskauman	4215	1848	1387	16
Plosogede	3156	1449	1208	14
Blongkeng	2633	762	417	10
Jumlah	32449	13574	10393	117
Jumlah	39439	5340	1242	214

Sumber Data: PDPP Kec. NGLUWAR



# POPULASI UNGGAS DI KECAMATAN NGLUWAR TAHUN 2005



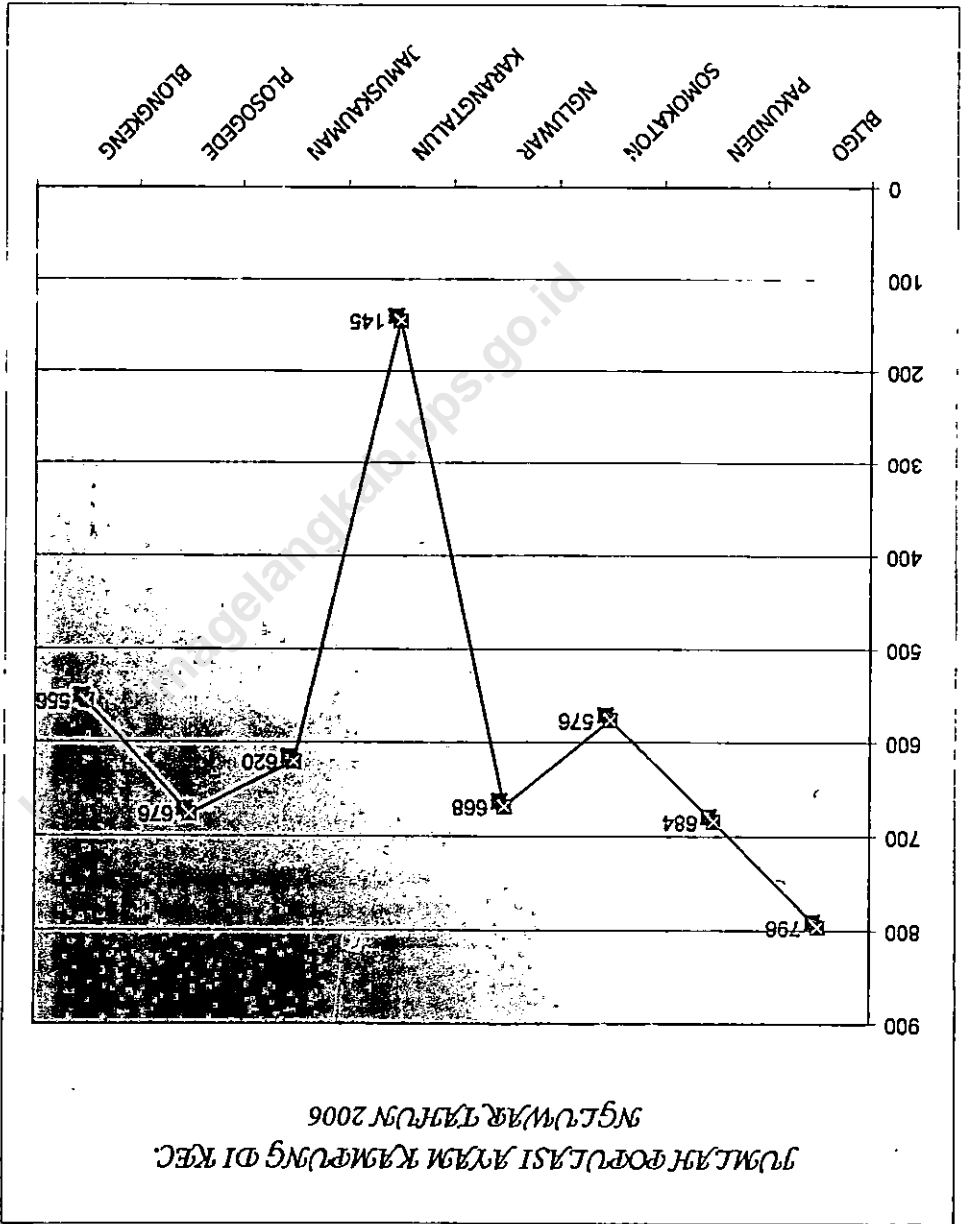
PRODUKSI DAGING TERNAK KECIL DAN UNGGAS  
DI KEC. NGLUWAR TAHUN 2006

(dalam satuan kg)

Tabel 5.4

DESA	Domba	Ayam Kampung	Kambing
1	2	3	4
Bligo	160	796	64
Pakunden	67	684	96
Somokaton	32	576	128
Ngluwar	128	668	96
Karangtalon	96	145	96
Jamuskauman	96	620	128
Plosogede	32	676	128
Blongkeng	96	556	64
Jumlah	707	4721	800
Tahun sebelumnya	804	5868	936

Sumber Data : PDPP Kec. NGLUWAR




PRODUKSI TELUR AYAM DAN UNGGAS LAINNYA  
DI KEC. NGLUWAR TAHUN 2006  
(dalam satuan butir)

Tabel 5.5

DESA	Ayam Kampung/Sayur	Itik
1	2	3
Bligo	227280	33,660
Pakunden	274,060	186,444
Somokaton	91,388	189,360
Ngluwar	140,460	185,376
Karangtalun	206,812	43,332
Jamuskauman	153,800	159,900
Plosogede	125,940	92,700
Blongkeng	134,600	69,036
Jumlah	1,354,340	959,808
Tahun sebelumnya	1,430,196	959,808

Sumber Data : PDPP Kec. NGLUWAR

*BAB VI*  
*PEREKONOMIAN*



BANYAKNYA USAHA INDUSTRI DI KECAMATAN NGLUWAR TAHUN 2006

Tabel 6.1

DESA	Industri. Besar	Industri Sedang	Industri Rumah Tangga /Kecil
1	2	3	4
Bligo	0	1	55
Pakunden	0	0	25
Somokaton	0	0	15
Ngluwar	0	0	109
Karangtalun	0	0	40
Jamuskauman	0	0	67
Plosogede	0	1	61
Blongkeng	0	0	52
Jumlah	0	2	424

Sumber Data : Monografi Desa


BANYAKNYA PASAR, TOKO, KIOS, DAN WARUNG MAKAN  
DI KEC. NGLUWAR TAHUN 2006

Tabel 6.2

DESA	Pasar Umum	Pasar Hewan	Toko, Kios Warung	Warung Makan
1	2	3	4	5
Bligo	2	0	16	7
Pakunden	0	0	40	1
Somokaton	0	0	31	10
Ngluwar	2	0	26	10
Karangtalun	0	0	26	1
Jamuskauman	1	0	16	8
Plosogede	1	0	34	4
Blongkeng	0	0	37	6
Jumlah	6	0	226	47
Tahun sebelumnya	6	0	342	31

Sumber Data : Monografi Desa

*BAB VII*  
*TRANSPORTASI*



<https://www.langkab.bps.go.id>



BANYAKNYA ANGKUTAN DARAT DIRINCI MENURUT JENIS KENDARAAN  
DI KEC. NGLUWAR TAHUN 2006

Tabel 7.1

DESA	Mobil Dinas	Mobil Pribadi	Colt/ Opelet	Bus	Truk	Sepeda Motor
1	2	3	4	5	6	7
Bligo	0	2	2	0	0	117
Pakunden	0	2	1	0	0	96
Somokaton	0	3	3	0	0	99
Ngluwar	2	7	14	0	0	133
Karangtalun	0	1	0	0	0	104
Jamuskauman	0	4	3	0	0	117
Plosogede	0	3	4	0	0	114
Blongkeng	0	4	4	0	0	117
Jumlah	2	26	31	0	0	897
Tahun sebelumnya	2	26	31	0	0	871

Sumber Data : Monografi Desa

PANJANG JALAN PROPINSI, KABUPATEN, DAN DESA  
DI KEC. NGLUWAR TAHUN 2006

Tabel 7.2

DESA	Propinsi	Kabupaten	Desa
1	2	3	4
Bligo	2	0	27
Pakunden	1.5	0	9.5
Somokaton	0	0	9.5
Ngluwar	2	0	19.5
Karangtalun	0	0	13
Jamuskauman	1.5	2	29.5
Plosogede	0	2	18.5
Blongkeng	1	1	8
Jumlah	8	5	134.5
Tahun sebelumnya	8	5	134.5

Sumber Data : Monografi Desa

BAB VIII  
PEMBANGUNAN



<https://magelangkab.bps.go.id>

SUMBER DANA PEMBANGUNAN DESA  
DI KECAMATAN NGLUWAR TAHUN 2006

Tabel 8.1

DESA	ADD	Uang	Material	Tenaga
1	2	3	4	5
Bligo	85,628,000	67448250	24284500	65421500
Pakunden	80,612,000	15530000	16773000	21886000
Somokaton	78,836,000	15480000	11090000	27310000
Ngluwar	85,264,000	77500000	83500000	33750000
Karangtalun	83,043,000	30720000	56675000	110120000
Jamukauman	82,039,000	0	0	250000
Plosogede	83,542,000	67425000	33925000	24750000
Blongkeng	77,903,000	2250000	725000	2725000
Jumlah	656867000	276353250	226972500	286212500

Sumber Data : Kantor Kec. Ngluwar

## DAFTAR NAMA-NAMA PEJABAT DI KECAMATAN NGLUWAR

JABATAN	NAMA PEJABAT
Camat Ngluwar	Karya Humanita, S.Sos
Danramil 18 Ngluwar	Kapten Inf. Muhtadi
Kapolsek Ngluwar	AKP. Marsudi
Kepala KUA	Agus Syafei, S.Ag
Waspendais	1.Hj. Siti Wasilah, SPd.I 2.Drs. H. Machali
Kepala UPT Puskesmas	Dr. Rr. Sri Wahyuningsih
Kepala UPTD Pendidikan	Drs. Adit Achmad
Sekretaris Kecamatan	Bintoro, S.Sos
Kasi Pemerintahan Pembangunan	Subiyanto, SH.
Kasi Kesra	Ngusman
Kasi Ekoprotan	Bambang Sugiharto, B.Sc.
Kasi Pelayanan Umum	Wahyu Retnaningsih, BA.
Kepala UPTD Disdukcapil & KB	Setyo Atmiani
Petugas Dinas Peterikan	Supriyanto
Plt Mantri Tani	Sugiyanta, SP.
Koordinator PPL	Sugiyanta, SP.
Koordinator Statistik Kecamatan	Mujiman

<https://magelangkab.bps.go.id>



**BADAN PUSAT STATISTIK KABUPATEN MAGELANG**

Jl. Let. Tugiyat No 4 Telp (0293) 788143 Fax (0293) 788143 Kota Magelang

E-Mail : [bps3308@magelang.wasantara.net.id](mailto:bps3308@magelang.wasantara.net.id)