




**KECAMATAN WELERI
DALAM ANGKA
Tahun 2008
Weleri in Figure**



Disusun oleh :
**KOORDINATOR STATISTIK
KECAMATAN WELERI**



Badan Pusat Statistik Kabupaten Kendal

KATA SAMBUTAN

Assalamu'alaikum Wr. Wb.


Dengan memanjatkan puji syukur kehadiran Tuhan Yang Maha Esa dan ucapan terima kasih yang tak terhingga atas terbitnya buku "KECAMATAN WELERI DALAM ANGKA TAHUN 2008" yang dikeluarkan oleh Koordinator Statistik Kecamatan Weleri.

Buku ini merupakan sumber data dan informasi data terutama bagi penyusun perencanaan yang akurat dan komprehensif, dimana perencanaan merupakan salah satu fungsi manajemen yang sangat memerlukan dukungan data yang benar dan akurat.

Saya minta kepada segenap jajaran aparat pemerintah dan segenap komponen masyarakat Kecamatan Weleri, hendaknya buku ini dapat dijadikan sumber data dan informasi dalam pelaksanaan tugas baik di bidang pemerintahan, pembangunan, maupun kemasyarakatan di era globalisasi dan reformasi ini.

Semoga buku ini benar-benar dapat dimanfaatkan oleh semua pihak dalam rangka lebih memacu perkembangan di Kecamatan Weleri.

Wassalamu'alaikum Wr. Wb.



Weleri, Mei 2009

Camat Weleri

KENDAL
KATAWI WIJI ISMOJO

NIP. 19620225.198503.1.008

KATA PENGANTAR

Berkat rahmat Tuhan Yang Maha Esa, publikasi "KECAMATAN WELERI DALAM ANGKA TAHUN 2008" dapat tersaji. Publikasi ini merupakan publikasi yang diterbitkan setiap tahun secara berkesinambungan.

Mengingat keterbatasan kami, maka dalam penyajian ini mungkin belum memenuhi harapan bagi para konsumen data dikarenakan masih banyak kekurangannya. Namun demikian, kami sangat gembira karena dukungan dari berbagai pihak baik berupa data maupun informasi yang bisa memberikan gambaran yang sebenarnya.

Selanjutnya kami mengharapkan saran dan kritik berbagai pihak yang bersifat membangun guna kesempurnaan publikasi yang akan datang.

Penghargaan dan ucapan terima kasih kami sampaikan kepada:

1. Yang Terhormat Bapak Camat Weleri
2. Yang Terhormat Bapak Kepala Dinas/Instansi di Kecamatan Weleri

Semoga publikasi ini ada manfaatnya.

Weleri, Mei 2009.

Koordinator Statistik Kec.Weleri



S U D A R Y O N O

NIP.340008097

DAFTAR ISI

| | |
|------------------------------------|------|
| | hlm |
| Sambutan Camat Weleri..... | i |
| Kata Pengantar | ii |
| Daftar isi | iii |
| Daftar Grafik | vii |
| Letak Geografis | viii |
| Peta Wilayah Kabupaten Kendal..... | ix |
| Peta Wilayah Kecamatan Weleri..... | x |

BAB I PEMERINTAHAN

| | | |
|-----------|--|----|
| Tabel 1.1 | Luas Wilayah Dirinci Menurut Desa | 1 |
| Tabel 1.2 | Jarak Desa ke Ibukota Kecamatan | 2 |
| Tabel 1.3 | Luas Wilayah Dirinci Menurut Penggunaan | 3 |
| Tabel 1.4 | Luas Tanah Sawah Menurut Jenis Pengairannya | 5 |
| Tabel 1.5 | Luas Tanah Kering Menurut Jenisnya | 6 |
| Tabel 1.6 | Banyaknya Hari Hujan | 8 |
| Tabel 1.7 | Banyaknya Curah Hujan | 9 |
| Tabel 2.1 | Banyaknya Dusun/Dukuh,Rukun Warga, dan Rukun Tetangga | 10 |
| Tabel 2.2 | Banyaknya Balai Desa Dan Kantor Desa | 11 |
| Tabel 2.3 | Banyaknya Perangkat Desa | 12 |

BAB II SOSIAL KEPENDUDUKAN

| | | |
|-----------|---|----|
| Tabel 3.1 | Banyaknya Rumah Tangga dan Bangunan Tempat Tinggal | 13 |
| Tabel 3.2 | Kepadatan Rumah Tangga | 14 |
| Tabel 3.3 | Banyaknya Keluarga Menurut Tahapan | 15 |

| | | |
|------------|---|----|
| Tabel 3.4 | Banyaknya Tempat Tinggal Penduduk | 16 |
| Tabel 3.5 | Banyaknya Penduduk Dirinci Menurut Jenis Kelamin | 17 |
| Tabel 3.6 | Kepadatan Penduduk Dirinci Per Desa | 18 |
| Tabel 3.7 | Sex Ratio Penduduk Laki-laki Terhadap Perempuan | 19 |
| Tabel 3.8 | Perkembangan Penduduk Per Tahun | 20 |
| Tabel 3.9 | Banyaknya Penduduk Menurut Kelompok Umur dan Jenis Kelamin | 21 |
| Tabel 3.10 | Banyaknya Penduduk Umur 5-6,7-12, 13-15..... | 23 |
| Tabel 3.11 | Banyaknya Mutasi penduduk | 24 |
| Tabel 3.12 | Banyaknya Penduduk Dirinci Menurut Pendidikan | 25 |
| Tabel 3.13 | Banyaknya Penduduk Dirinci Menurut Mata Pencaharian | 27 |
| Tabel 4.1 | Banyaknya PUS Akseptor KB Aktif | 30 |
| Tabel 5.1 | Banyaknya Pemeluk Agama | 32 |
| Tabel 5.2 | Banyaknya Tempat Ibadah | 33 |
| Tabel 5.3 | Peserta Calon Jamaah Haji | 34 |
| Tabel 5.4 | Banyaknya Ulama, Mubaligh, dan Khotib..... | 35 |
| Tabel 5.5 | Banyaknya Nikah, Talak, Cerai dan Rujuk..... | 36 |
| Tabel 6.1 | Banyaknya Sekolah TK, Murid, dan Guru | 37 |
| Tabel 6.2 | Banyaknya Sekolah Dasar Negeri, Murid, dan Guru | 38 |
| Tabel 6.3 | Banyaknya Sekolah Dasar Swasta, Murid, dan Guru | 39 |
| Tabel 6.4 | Banyaknya Madrasah Ibtida'iyah, Murid, dan Guru | 40 |
| Tabel 6.5 | Banyaknya Sekolah Lanjutan Pertama Negeri, Murid, dan Guru | 41 |
| Tabel 6.6 | Banyaknya Sekolah Lanjutan Pertama Swasata, Murid dan Guru | 42 |
| Tabel 6.7 | Banyaknya Madrasah Tsanawiyah, Murid, dan Guru | 43 |

| | | |
|------------|--|----|
| Tabel 6.8 | Banyaknya Sekolah Lanjutan Atas Negeri, Murid, dan Guru | 44 |
| Tabel 6.9 | Banyaknya Sekolah Lanjutan Atas Swasta, Murid, dan Guru | 45 |
| Tabel 6.10 | Banyaknya Madrasah Aliyah, Murid, dan Guru | 46 |
| Tabel 7.1 | Banyaknya Dokter, tenaga medis , Bidan, Dukun Bayi, Juru sunat | 47 |
| Tabel 7.2 | Banyaknya Fasilitas Kesehatan | 48 |
| Tabel 7.3 | Banyaknya Sarana Air Bersih | 50 |
| Tabel 7.4 | Banyaknya Jamban Umum, Inpres Dan Swadaya | 51 |
| Tabel 8.1 | Banyaknya Penderita Cacat | 52 |
| Tabel 8.2 | Banyaknya Anak Terlantar, Anak Jalanan, WTS, Waria | 53 |

BAB III PERTANIAN, PETERNAKAN, PERKEBUNAN DAN PERIKANAN

| | | |
|-----------|--|----|
| Tabel 9.1 | Luas Panen Dan Produksi Padi Sawah Dan Padi Gogo | 54 |
| Tabel 9.2 | Luas Panen Dan Produksi Padi Dan Jagung | 55 |
| Tabel 9.3 | Produksi Tanaman Perdagangan | 56 |
| Tabel 9.4 | Produksi Ikan | 57 |
| Tabel 9.5 | Banyaknya Pemilik Kolam | 58 |
| Tabel 9.6 | Banyaknya Unggas | 59 |
| Tabel 9.7 | Banyaknya Ternak | 61 |

BAB IV PERHUBUNGAN DAN KOMUNIKASI

| | | |
|------------|--|----|
| Tabel 10.1 | Banyaknya Sarana Angkutan Darat Kendaraan Bermotor | 63 |
| Tabel 10.2 | Banyaknya Sarana Angkutan Darat Kendaraan Tak Bermotor | 64 |
| Tabel 10.3 | Jenis Permukaan, Kondisi, dan Kelas Jalan | 65 |
| Tabel 10.4 | Banyaknya Jembatan Desa | 66 |

| | |
|--|----|
| Tabel 11.1 Banyaknya Televisi, Radio, Listrik, PLN dan Telephon | 67 |
|--|----|

BAB V LAIN - LAIN

| | |
|--|----|
| Tabel 12.1 Banyaknya Lapangan Olahraga | 68 |
| Tabel 13.1 Banyaknya Surat Pemberitahuan Pajak Terdaftar | 69 |
| Tabel 13.2 Pemasukan Pajak Bumi Dan Bangunan | 70 |
| Tabel 13.3 Jalannya Usaha Perum Pegadaian | 71 |
| Tabel 13.4 Pendapatan PT. KAI | 72 |

<https://kendalkab.bps.go.id>

DAFTAR GRAFIK

| | | |
|----------|---|----|
| Grafik 1 | Luas Wilayah Dirinci Menurut Penggunaan | 4 |
| Grafik 2 | Banyaknya Penduduk Menurut Kelompok Umur dan Jenis Kelamin | 22 |

<https://kendalkab.bps.go.id>

LETAK GEOGRAFIS

1. Kecamatan Weleri terletak dalam:

Wilayah Pembantu Bupati : Weleri
Kabupaten : Kendal
Propinsi : Jawa Tengah

2. Batas-batas wilayah:

Sebelah utara : Kecamatan Rowosari
Sebelah selatan : Kecamatan Pageruyung
Sebelah barat : Kabupaten Batang
Sebelah timur : Kec. Rowosari/Kec. Gemuh

3. Jarak dari Ibukota Weleri ke beberapa kota:

Kota Propinsi Jawa Tengah : 50 Km
Kota Kabupaten Kendal : 18 Km
Kota Kecamatan Rowosari : 4 Km
Kota Kecamatan Pageruyung : 14 Km
Kota Kecamatan Gringsing : 3 Km

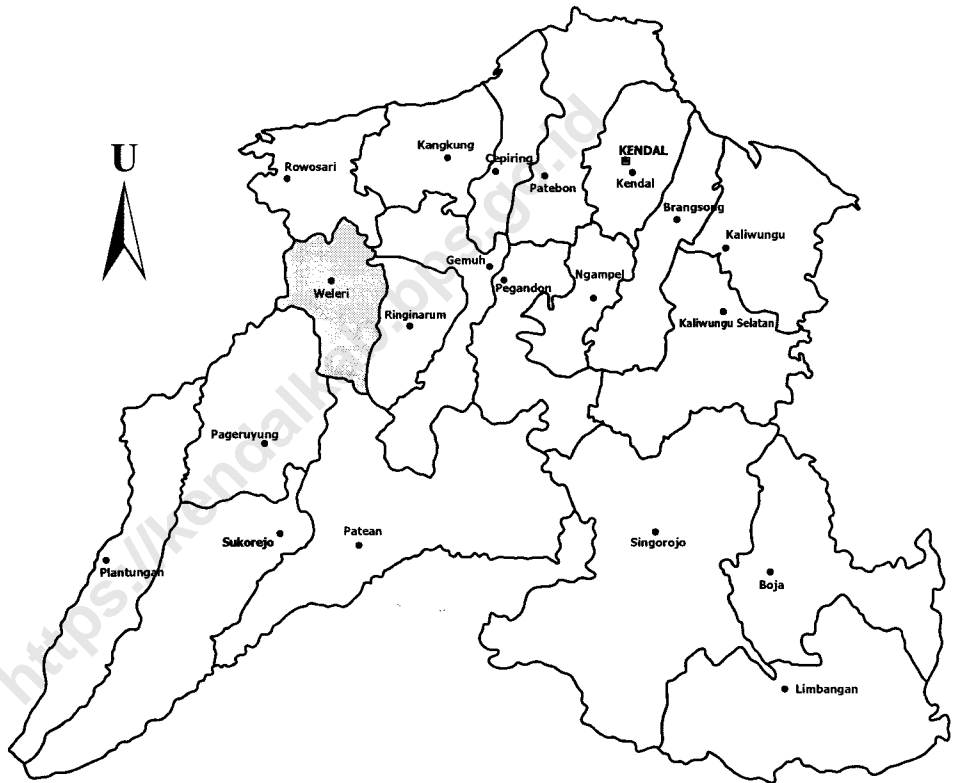
4. Ketinggian tanah:

Wilayah bagian Utara merupakan daerah dataran pantai dengan ketinggian antara 0 – 5 meter.

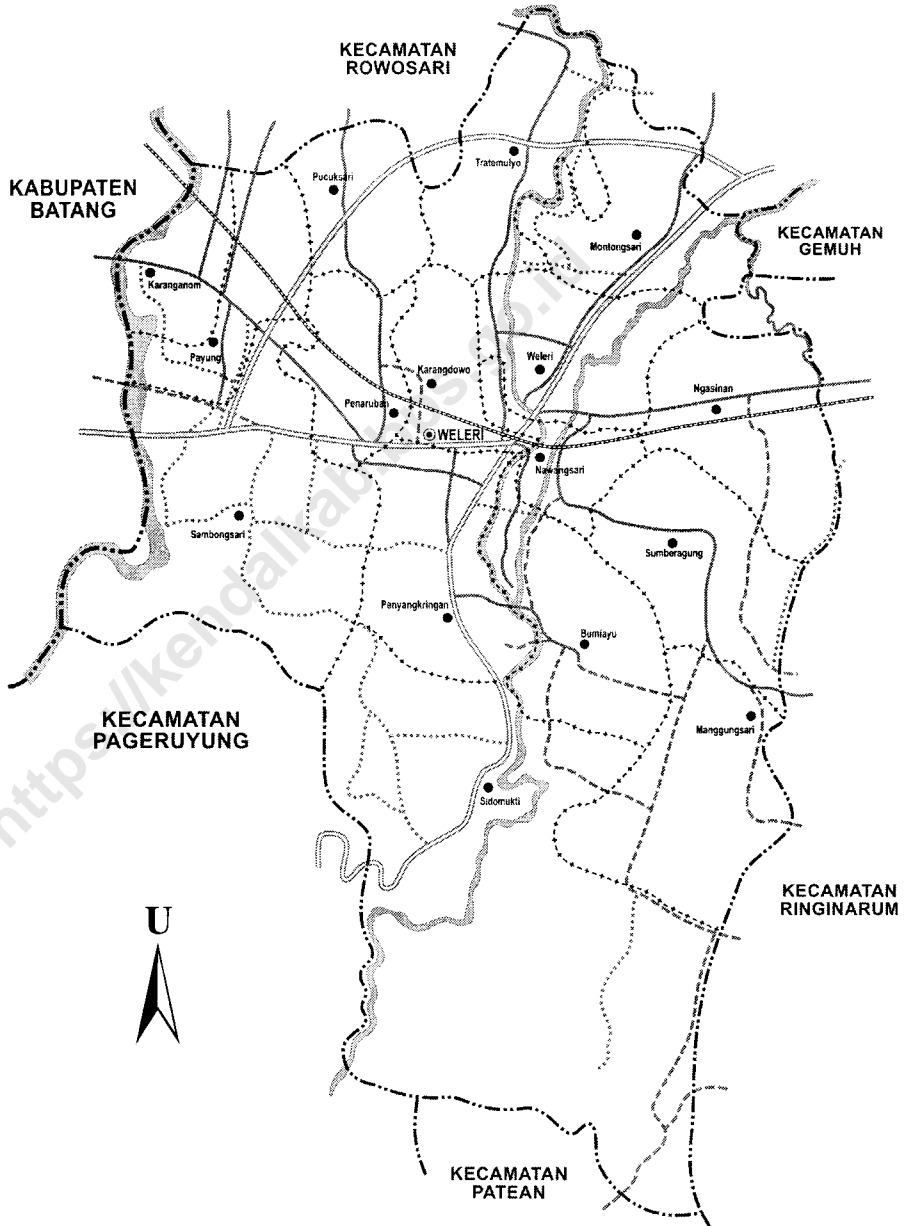
Wilayah bagian Selatan merupakan tanah hutan negara dengan ketinggian antara \pm 10 meter lebih.

5. Jenis Tanah : Latusol

KABUPATEN KENDAL



KECAMATAN WELERI



TABEL : 1.1.

**Luas Wilayah Kecamatan Weleri
Dirinci Menurut Desa
Tahun : 2008**

| Desa | Luas | Persentase |
|--------------------|---------------|---------------|
| (1) | (Km-2) (2) | (%) (3) |
| 01. Sidomukti | 8.16 | 26.96 |
| 02. Penyangkringan | 1.78 | 5.87 |
| 03. Bumiayu | 1.61 | 5.30 |
| 04. Mangungsari | 2.11 | 6.97 |
| 05. Sumberagung | 2.15 | 7.10 |
| 06. Ngasinan | 1.03 | 3.40 |
| 07. W e l e r i | 1.38 | 4.56 |
| 08. Nawangsari | 0.71 | 2.34 |
| 09. Karangdowo | 0.70 | 2.32 |
| 10. Penaruban | 1.08 | 3.55 |
| 11. Sambongsari | 3.83 | 12.64 |
| 12. Karanganom | 1.10 | 3.63 |
| 13. P a y u n g | 0.58 | 1.91 |
| 14. Pucuksari | 0.99 | 3.27 |
| 15. Tratemulyo | 1.71 | 5.65 |
| 16. Montongsari | 1.37 | 4.53 |
| Jumlah | 30.29 | 100.00 |

BPS Kabupaten Kendal

Sumber data : Kantor Kecamatan Weleri
Catatan :

TABEL : 1.2

Jarak Desa Ke Ibukota Kecamatan
Kecamatan Weleri
Tahun : 2008

| Desa | Jarak |
|--------------------|-------------|
| (1) | (Km) (2) |
| 01. Sidomukti | 3.10 |
| 02. Penyangkringan | 1.10 |
| 03. Bumiayu | 1.30 |
| 04. Manggungsari | 2.50 |
| 05. Sumberagung | 1.40 |
| 06. Ngasinan | 2.00 |
| 07. W e l e r i | 1.20 |
| 08. Nawangsari | 1.00 |
| 09. Karangdowo | 0.50 |
| 10. Penaruban | 1.00 |
| 11. Sambongsari | 1.30 |
| 12. Karanganom | 2.00 |
| 13. P a y u n g | 1.50 |
| 14. Pucuksari | 2.10 |
| 15. Tratemulyo | 2.50 |
| 16. Montongsari | 3.50 |

TABEL : 1.3

**Luas Wilayah Kecamatan Weleri
Dirinci Menurut Penggunaan
Tahun : 2008**

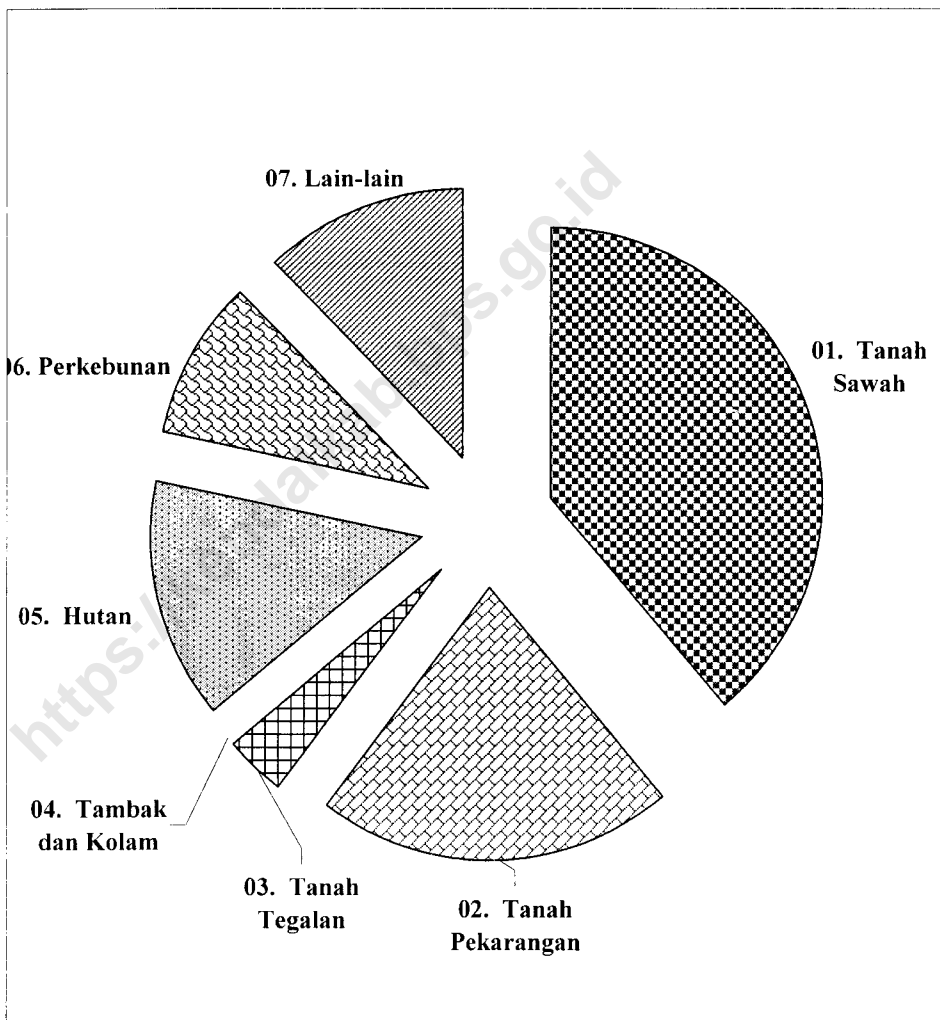
| Jenis Penggunaan | Luas (Km-2) | Persentase (%) |
|-----------------------------|------------------------|---------------------------|
| (1) | (2) | (3) |
| 01. Tanah Sawah | 11.81 | 38.99 |
| 02. Tanah Pekarangan | 6.49 | 21.42 |
| 03. Tanah Tegalan | 1.07 | 3.55 |
| 04. Tambak dan Kolam | 0.00 | 0.00 |
| 05. Hutan | 4.35 | 14.37 |
| 06. Perkebunan | 2.90 | 9.58 |
| 07. Lain-lain | 3.66 | 12.09 |
| Jumlah 2007 | 30.29 | 100.00 |

BPS Kabupaten Kendal

Sumber data : Statistik Kecamatan Weleri
Catatan :

GRAFIK : 1

**Luas Wilayah Kecamatan Weleri
Dirinci Menurut Penggunaan
Tahun : 2008**



BPS Kabupaten Kendal

Sumber data : Statistik Kecamatan Weleri
Catatan :

TABEL : 1.4
Luas Tanah Sawah Menurut Jenis Pengairannya
Kecamatan Weleri
Tahun : 2008

| Desa | Tehnis | Setengah | Non | Tadah | Jumlah | |
|----------------------|--------|------------------|------------------|-------------------------------|--------|----------|
| | (Ha) | Tehnis (Ha) | Tehnis (Ha) | Hujan Diusahakan (Ha) | | |
| (1) | (2) | (3) | (4) | (5) | (6) | |
| 01. Sidomukti | 58.55 | 0.00 | 0.00 | 38.25 | 96.80 | |
| 02. Penyangkringan | 22.50 | 0.00 | 0.00 | 0.00 | 22.50 | |
| 03. Bumiayu | 108.67 | 0.00 | 0.00 | 0.00 | 108.67 | |
| 04. Manggungsari | 149.04 | 0.00 | 0.00 | 0.00 | 149.04 | |
| 05. Sumberagung | 125.93 | 0.00 | 0.00 | 0.00 | 125.93 | |
| 06. Ngasinan | 57.96 | 0.00 | 0.00 | 0.00 | 57.96 | |
| 07. W e l e r i | 63.77 | 0.00 | 0.00 | 0.00 | 63.77 | |
| 08. Nawangsari | 26.45 | 0.00 | 0.00 | 0.00 | 26.45 | |
| 09. Karangdowo | 40.98 | 0.00 | 0.00 | 0.00 | 40.98 | |
| 10. P en a r u b a n | 47.68 | 0.00 | 0.00 | 0.00 | 47.68 | |
| 11. Sambongsari | 77.68 | 0.00 | 0.00 | 0.00 | 77.68 | |
| 12. Karanganom | 49.50 | 0.00 | 0.00 | 0.00 | 49.50 | |
| 13. P a y u n g | 38.77 | 0.00 | 0.00 | 0.00 | 38.77 | |
| 14. Pucuksari | 63.83 | 0.00 | 0.00 | 0.00 | 63.83 | |
| 15. Tratemulyo | 117.22 | 0.00 | 0.00 | 0.00 | 117.22 | |
| 16. Montongsari | 94.13 | 0.00 | 0.00 | 0.00 | 94.13 | |
| Jumlah | 2008 | 1,142.66 | 0.00 | 0.00 | 38.25 | 1,180.91 |
| | 2007 | 1,142.66 | 0.00 | 0.00 | 38.25 | 1,180.91 |
| | 2006 | 1,148.06 | 0.00 | 0.00 | 38.25 | 1,186.31 |

BPS Kabupaten Kendal

Sumber data : Monografi Desa
 Catatan :

TABEL : 1.5

**Luas Tanah Kering Menurut Jenisnya
Kecamatan Weleri
Tahun : 2008**

| Desa | Peka- rangan (Ha) | Tegalan (Ha) | Penggem balaan (Ha) | Tambak (Ha) | Kolam (Ha) | |
|--------------------|---------------------------|-------------------|-----------------------------|------------------|-----------------|-------------|
| (1) | (2) | (3) | (4) | (5) | (6) | |
| 01. Sidomukti | 69.45 | 23.39 | 0.00 | 0.00 | 0.00 | |
| 02. Penyangkringan | 93.72 | 32.54 | 0.00 | 0.00 | 0.00 | |
| 03. Bumiayu | 42.27 | 0.00 | 0.00 | 0.00 | 0.00 | |
| 04. Manggungsari | 46.53 | 1.19 | 0.00 | 0.00 | 0.00 | |
| 05. Sumberagung | 69.04 | 13.02 | 0.00 | 0.00 | 0.00 | |
| 06. Ngasinan | 21.21 | 5.85 | 0.00 | 0.00 | 0.00 | |
| 07. W e l e r i | 48.09 | 4.78 | 0.00 | 0.00 | 0.00 | |
| 08. Nawangsari | 24.84 | 0.00 | 0.00 | 0.00 | 0.00 | |
| 09. Karangdowo | 23.09 | 0.00 | 0.00 | 0.00 | 0.00 | |
| 10. Penaruban | 33.73 | 0.00 | 0.00 | 0.00 | 0.00 | |
| 11. Sambongsari | 43.83 | 7.37 | 0.00 | 0.00 | 0.00 | |
| 12. Karanganom | 37.53 | 5.00 | 0.00 | 0.00 | 0.00 | |
| 13. P a y u n g | 13.30 | 0.00 | 0.00 | 0.00 | 0.00 | |
| 14. Pucuksari | 19.92 | 0.00 | 0.00 | 0.00 | 0.00 | |
| 15. Tratemulyo | 38.64 | 0.00 | 0.00 | 0.00 | 0.00 | |
| 16. Montongsari | 23.60 | 14.25 | 0.00 | 0.00 | 0.00 | |
| Jumlah | 2008 | 648.79 | 107.39 | 0.00 | 0.00 | 0.00 |
| | 2007 | 648.79 | 107.39 | 0.00 | 0.00 | 0.00 |
| | 2006 | 638.82 | 112.46 | 0.00 | 0.00 | 0.00 |

BPS Kabupaten Kendal

Sumber data : Monografi Desa
Catatan :

TABEL : 1.5 (Lanjutan)
Luas Tanah Kering Menurut Jenisnya
Kecamatan Weleri
Tahun : 2008

| Desa | Hutan | | Perkebunan | | Lain- lain- | Jumlah | |
|----------------------|--------|--------|------------|--------|----------------|--------|----------|
| | Rakyat | Negara | Rakyat | Negara | | | |
| | (Ha) | (Ha) | (Ha) | (Ha) | (Ha) | (Ha) | |
| (1) | (7) | (8) | (9) | (10) | (11) | (12) | |
| 01. Sidomukti | 0.00 | 303.25 | 290.25 | 0.00 | 33.24 | 719.58 | |
| 02. Penyangkringan | 0.00 | 26.82 | 0.00 | 0.00 | 2.25 | 155.33 | |
| 03. Bumiayu | 0.00 | 0.00 | 0.00 | 0.00 | 9.56 | 51.83 | |
| 04. Manggungsari | 0.00 | 0.00 | 0.00 | 0.00 | 14.26 | 61.98 | |
| 05. Sumberagung | 0.00 | 0.00 | 0.00 | 0.00 | 7.03 | 89.09 | |
| 06. Ngasinan | 0.00 | 0.00 | 0.00 | 0.00 | 17.90 | 44.96 | |
| 07. W e l e r i | 0.00 | 0.00 | 0.00 | 0.00 | 21.56 | 74.43 | |
| 08. Nawangsari | 0.00 | 0.00 | 0.00 | 0.00 | 19.70 | 44.54 | |
| 09. Karangdowo | 0.00 | 0.00 | 0.00 | 0.00 | 6.10 | 29.19 | |
| 10. P en a r u b a n | 0.00 | 0.00 | 0.00 | 0.00 | 26.14 | 59.87 | |
| 11. Sambongsari | 0.00 | 105.00 | 0.00 | 0.00 | 149.05 | 305.25 | |
| 12. Karanganom | 0.00 | 0.00 | 0.00 | 0.00 | 17.91 | 60.44 | |
| 13. P a y u n g | 0.00 | 0.00 | 0.00 | 0.00 | 5.90 | 19.20 | |
| 14. Pucuksari | 0.00 | 0.00 | 0.00 | 0.00 | 15.19 | 35.11 | |
| 15. Tratemulyo | 0.00 | 0.00 | 0.00 | 0.00 | 15.40 | 54.04 | |
| 16. Montongsari | 0.00 | 0.00 | 0.00 | 0.00 | 5.07 | 42.92 | |
| Jumlah | 2008 | 0.00 | 435.07 | 290.25 | 0.00 | 366.26 | 1,847.76 |
| | 2007 | 0.00 | 435.07 | 290.25 | 0.00 | 366.26 | 1,847.76 |
| | 2006 | 0.00 | 435.07 | 290.25 | 0.00 | 365.76 | 1,841.36 |

BPS Kabupaten Kendal

Sumber data : Monografi Desa
 Catatan :

TABEL : 1.6

**Banyaknya Hari Hujan
Kecamatan Weleri
Tahun : 2005 - 2008**

| Bulan | 2005 | 2006 | 2007 | 2008 |
|---------------|------|------|------|------|
| (1) | (2) | (3) | (4) | (5) |
| 01. Januari | 8 | 15 | 10 | 12 |
| 02. Pebruari | 10 | 12 | 11 | 13 |
| 03. Maret | 10 | 8 | 10 | 10 |
| 04. April | 7 | 11 | 9 | 11 |
| 05. Mei | 5 | 1 | 8 | 9 |
| 06. Juni | 5 | 0 | 9 | 8 |
| 07. Juli | 4 | 0 | 1 | 2 |
| 08. Agustus | 3 | 0 | 3 | 1 |
| 09. September | 3 | 0 | 2 | 0 |
| 10. Oktober | 5 | 0 | 7 | 6 |
| 11. Nopember | 8 | 10 | 10 | 9 |
| 12. Desember | 11 | 19 | 20 | 22 |
| Jumlah | 79 | 76 | 100 | 103 |
| Rata-rata | 7 | 6 | 8 | 9 |

BPS Kabupaten Kendal

Sumber data : Pengairan Ranting Weleri

Catatan :

TABEL : 1.7

**Banyaknya Curah Hujan
Kecamatan Weleri
Tahun : 2005 - 2008**

| Bulan | 2005 | 2006 | 2007 | 2008 |
|------------------|--------------|--------------|--------------|--------------|
| (1) | (2) | (3) | (4) | (5) |
| 01. Januari | 118 | 541 | 194 | 297 |
| 02. Pebruari | 167 | 172 | 445 | 887 |
| 03. Maret | 97 | 139 | 295 | 163 |
| 04. April | 86 | 86 | 225 | 161 |
| 05. Mei | 118 | 22 | 68 | 109 |
| 06. Juni | 79 | 0 | 88 | 0 |
| 07. Juli | 42 | 0 | 15 | 0 |
| 08. Agustus | 39 | 0 | 30 | 12 |
| 09. September | 35 | 0 | 14 | 0 |
| 10. Oktober | 43 | 0 | 75 | 182 |
| 11. Nopember | 219 | 296 | 112 | 162 |
| 12. Desember | 158 | 206 | 250 | 340 |
| Jumlah | 1,201 | 1,462 | 1,811 | 2,313 |
| Rata-rata | 100 | 122 | 151 | 193 |

BPS Kabupaten Kendal

Sumber data : Stasiun Ranting Weleri

Catatan :

TABEL : 2.1
Banyaknya Dusun/Dukuh, Rukun Warga Dan Rukun Tetangga
Kecamatan Weleri
Tahun : 2008

| Desa | Dusun/ Dukuh | Rukun Warga | Rukun Tetangga |
|--------------------|-----------------|----------------|-------------------|
| (1) | (2) | (3) | (4) |
| 01. Sidomukti | 6 | 7 | 42 |
| 02. Penyangkringan | 4 | 17 | 60 |
| 03. Bumiayu | 3 | 7 | 24 |
| 04. Manggungsari | 3 | 9 | 22 |
| 05. Sumberagung | 4 | 10 | 29 |
| 06. Ngasinan | 1 | 3 | 10 |
| 07. W e l e r i | 3 | 6 | 44 |
| 08. Nawangsari | 0 | 3 | 24 |
| 09. Karangdowo | 3 | 4 | 14 |
| 10. Penaruban | 3 | 7 | 26 |
| 11. Sambongsari | 5 | 6 | 27 |
| 12. Karanganom | 4 | 4 | 19 |
| 13. P a y u n g | 2 | 2 | 8 |
| 14. Pucuksari | 2 | 4 | 18 |
| 15. Tratemulyo | 3 | 3 | 13 |
| 16. Montongsari | 3 | 5 | 22 |
| Jumlah | 2008 | 49 | 97 |
| | 2007 | 49 | 401 |
| | 2006 | 49 | 401 |

BPS Kabupaten Kendal

Sumber data : Statistik Kecamatan Weleri

Catatan :

TABEL : 2.2.

**Banyaknya Balai Desa Dan Kantor Desa
Kecamatan Weleri
Tahun : 2008**

| Desa | Balai Desa | Kantor Desa |
|--------------------|------------|-------------|
| (1) | (2) | (3) |
| 01. Sidomukti | 1 | 1 |
| 02. Penyangkringan | 1 | 1 |
| 03. Bumiayu | 1 | 1 |
| 04. Manggungsari | 1 | 1 |
| 05. Sumberagung | 1 | 1 |
| 06. Ngasinan | 1 | 1 |
| 07. W e l e r i | 1 | 1 |
| 08. Nawangsari | 1 | 1 |
| 09. Karangdowo | 1 | 1 |
| 10. Penaruban | 1 | 1 |
| 11. Sambongsari | 1 | 1 |
| 12. Karanganom | 1 | 1 |
| 13. P a y u n g | 1 | 1 |
| 14. Pucuksari | 1 | 1 |
| 15. Tratemulyo | 1 | 1 |
| 16. Montongsari | 1 | 1 |
| Jumlah | 16 | 16 |

BPS Kabupaten Kendal

Sumber data : Kantor Kecamatan Weleri

Catatan :

TABEL : 2.3

**Banyaknya Perangkat Desa
Kecamatan Weleri
Tahun : 2008**

| Desa | Kep. Sek. | | Desa/ Kel. | | Desa/ Kel. | | Kaur Umuman | | Kaur Keu- mangan | Bekel | Keba- Bayan Ulu- Jaga Mo- Kami Jum- yan Tani Ulu- baya din tuwo lah | | u | | | | | | | | | | | | | |
|--------------------|-----------|-----|------------|-----|------------|-----|-------------|-----|------------------|-------|--|------|------|------|------|------|------|------|------|------|------|------|------|------|----|---|
| | L | P | L | P | L | P | L | P | | | L | P | L | P | L | P | | | | | | | | | | |
| (1) | (2) | (3) | (4) | (5) | (6) | (7) | (8) | (9) | (10) | (11) | (12) | (13) | (14) | (15) | (16) | (17) | (18) | (19) | (20) | (21) | (22) | (23) | (24) | (25) | | |
| 01. Sidomukti | 1 | 0 | 1 | 0 | 0 | 0 | 1 | 0 | 0 | 0 | 0 | 0 | 1 | 0 | 0 | 0 | 1 | 0 | 1 | 0 | 3 | 1 | 9 | 1 | | |
| 02. Penyangkringan | 1 | 0 | 1 | 0 | 1 | 0 | 0 | 1 | 1 | 0 | 1 | 0 | 0 | 0 | 0 | 0 | 0 | 0 | 1 | 0 | 4 | 0 | 10 | 1 | | |
| 03. Bumiayu | 1 | 0 | 1 | 0 | 0 | 0 | 1 | 0 | 1 | 0 | 0 | 0 | 1 | 0 | 1 | 0 | 1 | 0 | 1 | 0 | 3 | 0 | 11 | 0 | | |
| 04. Mangungsari | 1 | 0 | 1 | 0 | 0 | 0 | 1 | 0 | 1 | 0 | 1 | 0 | 1 | 0 | 1 | 0 | 0 | 0 | 1 | 0 | 3 | 0 | 11 | 0 | | |
| 05. Sumberagung | 1 | 0 | 1 | 0 | 0 | 0 | 1 | 0 | 1 | 0 | 0 | 0 | 1 | 0 | 0 | 0 | 1 | 0 | 1 | 0 | 4 | 0 | 11 | 0 | | |
| 06. Ngasinan | 1 | 0 | 1 | 0 | 1 | 0 | 1 | 0 | 1 | 0 | 0 | 0 | 1 | 0 | 0 | 0 | 0 | 0 | 1 | 0 | 1 | 0 | 8 | 0 | | |
| 07. Weleri | 1 | 0 | 1 | 0 | 0 | 0 | 0 | 1 | 1 | 0 | 1 | 0 | 1 | 0 | 0 | 0 | 0 | 0 | 0 | 0 | 1 | 0 | 2 | 0 | 8 | 1 |
| 08. Nawangsari | 1 | 0 | 1 | 0 | 0 | 0 | 1 | 0 | 1 | 0 | 0 | 1 | 1 | 0 | 0 | 0 | 0 | 0 | 0 | 0 | 1 | 0 | 0 | 0 | 6 | 1 |
| 09. Karangdowo | 1 | 0 | 1 | 0 | 0 | 0 | 1 | 0 | 1 | 0 | 1 | 0 | 1 | 0 | 0 | 0 | 0 | 0 | 0 | 0 | 1 | 0 | 1 | 1 | 8 | 1 |
| 10. Penaruban | 1 | 0 | 1 | 0 | 0 | 0 | 1 | 0 | 1 | 0 | 0 | 0 | 1 | 0 | 0 | 0 | 0 | 0 | 0 | 0 | 1 | 0 | 3 | 0 | 9 | 0 |
| 11. Sambongsari | 1 | 0 | 0 | 0 | 1 | 0 | 1 | 0 | 1 | 0 | 1 | 0 | 0 | 0 | 0 | 0 | 0 | 0 | 0 | 0 | 0 | 0 | 5 | 0 | 10 | 0 |
| 12. Karanganom | 1 | 0 | 1 | 0 | 0 | 0 | 1 | 0 | 1 | 0 | 0 | 0 | 1 | 0 | 0 | 0 | 0 | 0 | 0 | 0 | 1 | 0 | 2 | 2 | 8 | 2 |
| 13. Payung | 1 | 0 | 1 | 0 | 0 | 0 | 1 | 0 | 1 | 0 | 0 | 0 | 1 | 0 | 0 | 0 | 0 | 0 | 0 | 0 | 1 | 0 | 2 | 0 | 8 | 0 |
| 14. Pucuksari | 1 | 0 | 0 | 0 | 0 | 0 | 1 | 0 | 0 | 0 | 0 | 0 | 1 | 0 | 0 | 0 | 0 | 0 | 0 | 0 | 1 | 0 | 2 | 0 | 6 | 0 |
| 15. Tratemulyo | 1 | 0 | 1 | 0 | 1 | 0 | 0 | 1 | 1 | 0 | 1 | 0 | 1 | 0 | 0 | 0 | 0 | 0 | 0 | 0 | 1 | 0 | 3 | 0 | 10 | 1 |
| 16. Montongsari | 1 | 0 | 1 | 0 | 0 | 0 | 0 | 1 | 1 | 0 | 1 | 0 | 0 | 0 | 0 | 0 | 1 | 0 | 1 | 0 | 2 | 1 | 8 | 2 | | |
| Jumlah | 2008 | 16 | 0 | 14 | 0 | 4 | 0 | 12 | 4 | 14 | 0 | 7 | 1 | 13 | 0 | 2 | 0 | 4 | 0 | 15 | 0 | 40 | 5 | 141 | 10 | |
| | 2007 | 16 | 0 | 14 | 0 | 13 | 2 | 9 | 3 | 10 | 1 | 7 | 0 | 8 | 0 | 2 | 0 | 3 | 0 | 14 | 0 | 40 | 5 | 133 | 13 | |

Sumber data : Kantor Kecamatan Weleri

Catatan :

TABEL : 3.1.
Banyaknya Rumah Tangga Dan Bangunan Tempat Tinggal
Kecamatan Weleri
Tahun : 2008

| Desa | Rumah | Bangunan |
|--------------------|-------------|----------------|
| | Tangga | Tempat Tinggal |
| (1) | (2) | (3) |
| 01. Sidomukti | 1,333 | 1,333 |
| 02. Penyangkringan | 1,928 | 1,617 |
| 03. Bumiayu | 1,049 | 1,048 |
| 04. Mangungsari | 946 | 972 |
| 05. Sumberagung | 1,013 | 908 |
| 06. Ngasinan | 415 | 314 |
| 07. W e l e r i | 1,224 | 1,081 |
| 08. Nawangsari | 781 | 720 |
| 09. Karangdowo | 699 | 597 |
| 10. Penaruban | 1,105 | 1,034 |
| 11. Sambongsari | 1,718 | 967 |
| 12. Karanganom | 1,025 | 979 |
| 13. P a y u n g | 378 | 334 |
| 14. Pucuksari | 562 | 563 |
| 15. Tratemulyo | 847 | 733 |
| 16. Montongsari | 677 | 649 |
| | | |
| | Jumlah 2008 | 13,849 |
| | 2007 | 13,776 |
| | 2006 | 13,459 |

BPS Kabupaten Kendal

Sumber data : Statistik Kecamatan Weleri

Catatan :

TABEL : 3.2

**Kepadatan Rumah Tangga
Kecamatan Weleri
Tahun : 2008**

| Desa | Penduduk | Rumah Tangga | Kepadatan (Orang/KK) |
|--------------------|----------|-----------------|-------------------------|
| (1) | (2) | (3) | (4) |
| 01. Sidomukti | 5,012 | 1,333 | 4 |
| 02. Penyangkringan | 7,808 | 1,928 | 4 |
| 03. Bumiayu | 4,096 | 1,049 | 4 |
| 04. Manggungsari | 3,339 | 946 | 4 |
| 05. Sumberagung | 3,902 | 1,013 | 4 |
| 06. Ngasinan | 1,505 | 415 | 4 |
| 07. W e l e r i | 4,716 | 1,224 | 4 |
| 08. Nawangsari | 2,979 | 781 | 4 |
| 09. Karangdowo | 2,463 | 699 | 4 |
| 10. Penaruban | 4,316 | 1,105 | 4 |
| 11. Sambongsari | 5,024 | 1,718 | 3 |
| 12. Karanganom | 3,624 | 1,025 | 4 |
| 13. P a y u n g | 1,514 | 378 | 4 |
| 14. Pucuksari | 1,911 | 562 | 3 |
| 15. Tratemulyo | 2,835 | 847 | 3 |
| 16. Montongsari | 2,834 | 677 | 4 |
| Jumlah | 2008 | 57,878 | 4 |
| | 2007 | 57,397 | 4 |
| | 2006 | 56,809 | 4 |

BPS Kabupaten Kendal

Sumber data : Statistik Kecamatan Weleri

Catatan :

TABEL : 3.3

**Banyaknya Keluarga Menurut Tahapan
Kecamatan Weleri
Tahun : 2008**

| Desa | Pra | Sejahtera | | | | Jumlah | |
|--------------------|-----------|-----------|-------|-------|----------|--------|--------|
| | Sejahtera | I | II | III | III Plus | | |
| (1) | (2) | (3) | (4) | (5) | (6) | (7) | |
| 01. Sidomukti | 518 | 393 | 127 | 238 | 68 | 1,344 | |
| 02. Penyangkringan | 610 | 588 | 499 | 429 | 98 | 2,224 | |
| 03. Bumiayu | 468 | 305 | 189 | 102 | 51 | 1,083 | |
| 04. Mangungsari | 709 | 9 | 13 | 204 | 1 | 936 | |
| 05. Sumberagung | 655 | 97 | 139 | 205 | 12 | 1,108 | |
| 06. Ngasinan | 166 | 57 | 94 | 45 | 24 | 386 | |
| 07. W e l e r i | 360 | 447 | 159 | 275 | 70 | 1,311 | |
| 08. Nawangsari | 175 | 180 | 147 | 78 | 28 | 608 | |
| 09. Karangdowo | 182 | 343 | 115 | 74 | 18 | 732 | |
| 10. Penaruban | 126 | 370 | 307 | 206 | 147 | 1,156 | |
| 11. Sambongsari | 452 | 428 | 224 | 136 | 9 | 1,249 | |
| 12. Karanganom | 405 | 157 | 136 | 166 | 51 | 915 | |
| 13. P a y u n g | 150 | 65 | 35 | 76 | 38 | 362 | |
| 14. Pucuksari | 279 | 91 | 123 | 65 | 4 | 562 | |
| 15. Tratemulyo | 444 | 137 | 98 | 149 | 65 | 893 | |
| 16. Montongsari | 237 | 157 | 161 | 146 | 35 | 736 | |
| Jumlah | 2008 | 5,936 | 3,824 | 2,566 | 2,594 | 719 | 15,605 |
| | 2007 | 6,273 | 3,360 | 2,409 | 2,772 | 639 | 15,412 |
| | 2006 | 6,072 | 3,327 | 2,399 | 2,733 | 631 | 15,145 |

BPS Kabupaten Kendal

Sumber data : PPLKB Kecamatan Weleri

TABEL : 3.4

**Banyaknya Tempat Tinggal Penduduk
Kecamatan Weleri
Tahun : 2008**

| Desa | Per- manen | Semi Per- manen | Papan | Bambu | Jumlah | |
|--------------------|---------------|-----------------------|--------------|--------------|------------|---------------|
| (1) | (2) | (3) | (4) | (5) | (6) | |
| 01. Sidomukti | 687 | 149 | 401 | 96 | 1,333 | |
| 02. Penyangkringan | 913 | 188 | 501 | 15 | 1,617 | |
| 03. Bumiayu | 627 | 237 | 116 | 68 | 1,048 | |
| 04. Manggungsari | 68 | 280 | 591 | 33 | 972 | |
| 05. Sumberagung | 129 | 7 | 751 | 21 | 908 | |
| 06. Ngasinan | 140 | 2 | 170 | 2 | 314 | |
| 07. W e l e r i | 351 | 265 | 402 | 63 | 1,081 | |
| 08. Nawangsari | 227 | 215 | 239 | 39 | 720 | |
| 09. Karangdowo | 296 | 97 | 153 | 51 | 597 | |
| 10. Penaruban | 471 | 362 | 201 | 0 | 1,034 | |
| 11. Sambongsari | 439 | 65 | 390 | 73 | 967 | |
| 12. Karanganom | 702 | 132 | 128 | 17 | 979 | |
| 13. P a y u n g | 193 | 55 | 77 | 9 | 334 | |
| 14. Pucuksari | 368 | 127 | 48 | 20 | 563 | |
| 15. Tratemulyo | 467 | 41 | 218 | 7 | 733 | |
| 16. Montongsari | 289 | 239 | 114 | 7 | 649 | |
| Jumlah | 2008 | 6,367 | 2,461 | 4,500 | 521 | 13,849 |
| | 2007 | 5,943 | 2,457 | 4,728 | 648 | 13,776 |
| | 2006 | 5,478 | 2,415 | 4,882 | 684 | 13,459 |

BPS Kabupaten Kendal

Sumber data : Statistik Kecamatan Weleri

Catatan :

TABEL : 3.5
Banyaknya Penduduk Dirinci Menurut Jenis Kelamin
Kecamatan Weleri
Tahun : 2008

| Desa | Laki-laki | Perempuan | Jumlah | |
|--------------------|-------------|---------------|---------------|---------------|
| (1) | (2) | (3) | (4) | |
| 01. Sidomukti | 2,472 | 2,540 | 5,012 | |
| 02. Penyangkringan | 3,849 | 3,959 | 7,808 | |
| 03. Bumiayu | 2,038 | 2,058 | 4,096 | |
| 04. Manggungsari | 1,661 | 1,678 | 3,339 | |
| 05. Sumberagung | 1,936 | 1,966 | 3,902 | |
| 06. Ngasinan | 745 | 760 | 1,505 | |
| 07. W e l e r i | 2,291 | 2,425 | 4,716 | |
| 08. Nawangsari | 1,477 | 1,502 | 2,979 | |
| 09. Karangdowo | 1,226 | 1,237 | 2,463 | |
| 10. Penaruban | 2,153 | 2,163 | 4,316 | |
| 11. Sambongsari | 2,448 | 2,576 | 5,024 | |
| 12. Karanganom | 1,665 | 1,959 | 3,624 | |
| 13. P a y u n g | 734 | 780 | 1,514 | |
| 14. Pucuksari | 950 | 961 | 1,911 | |
| 15. Tratemulyo | 1,389 | 1,446 | 2,835 | |
| 16. Montongsari | 1,399 | 1,435 | 2,834 | |
| Jumlah | 2008 | 28,433 | 29,445 | 57,878 |
| | 2007 | 28,293 | 29,104 | 57,397 |
| | 2006 | 27,982 | 28,827 | 56,809 |

BPS Kabupaten Kendal

Sumber data: Monografi Desa

Catatan :

TABEL : 3.6

**Kepadatan Penduduk
Kecamatan Weleri
Tahun : 2008**

| Desa | Penduduk | Luas (Km-2) | Kepadatan (Orang/Km-2) |
|--------------------|----------------|----------------|---------------------------|
| (1) | (2) | (3) | (4) |
| 01. Sidomukti | 5,012 | 8.16 | 614 |
| 02. Penyangkringan | 7,808 | 1.78 | 4,391 |
| 03. Bumiayu | 4,096 | 1.61 | 2,552 |
| 04. Manggungsari | 3,339 | 2.11 | 1,582 |
| 05. Sumberagung | 3,902 | 2.15 | 1,815 |
| 06. Ngasinan | 1,505 | 1.03 | 1,462 |
| 07. W e l e r i | 4,716 | 1.38 | 3,412 |
| 08. Nawangsari | 2,979 | 0.71 | 4,196 |
| 09. Karangdowo | 2,463 | 0.70 | 3,510 |
| 10. Penaruban | 4,316 | 1.08 | 4,013 |
| 11. Sambongsari | 5,024 | 3.83 | 1,312 |
| 12. Karanganom | 3,624 | 1.10 | 3,296 |
| 13. P a y u n g | 1,514 | 0.58 | 2,612 |
| 14. Pucuksari | 1,911 | 0.99 | 1,931 |
| 15. Tratemulyo | 2,835 | 1.71 | 1,655 |
| 16. Montongsari | 2,834 | 1.37 | 2,068 |
| Jumlah | 2008 57,878 | 30.29 | 1,911 |
| | 2007 57,397 | 30.29 | 1,895 |
| | 2006 56,809 | 30.29 | 1,876 |

BPS Kabupaten Kendal

Sumber data : Statistik Kecamatan Weleri

Catatan :

TABEL : 3.7
Sex Ratio Penduduk Laki-laki Terhadap Perempuan
Kecamatan Weleri
Tahun : 2008

| Desa | Penduduk | | Sex Ratio (Per 1000) | |
|--------------------|-----------|-----------|-------------------------|-----|
| | Laki-laki | Perempuan | | |
| (1) | (2) | (3) | (4) | |
| 01. Sidomukti | 2,472 | 2,540 | 973 | |
| 02. Penyangkringan | 3,849 | 3,959 | 972 | |
| 03. Bumiayu | 2,038 | 2,058 | 990 | |
| 04. Manggungsari | 1,661 | 1,678 | 990 | |
| 05. Sumberagung | 1,936 | 1,966 | 985 | |
| 06. Ngasinan | 745 | 760 | 980 | |
| 07. W e l e r i | 2,291 | 2,425 | 945 | |
| 08. Nawangsari | 1,477 | 1,502 | 983 | |
| 09. Karangdowo | 1,226 | 1,237 | 991 | |
| 10. Penaruban | 2,153 | 2,163 | 995 | |
| 11. Sambongsari | 2,448 | 2,576 | 950 | |
| 12. Karanganom | 1,665 | 1,959 | 850 | |
| 13. P a y u n g | 734 | 780 | 941 | |
| 14. Pucuksari | 950 | 961 | 989 | |
| 15. Tratemulyo | 1,389 | 1,446 | 961 | |
| 16. Montongsari | 1,399 | 1,435 | 975 | |
| Jumlah | 2008 | 28,433 | 29,445 | 966 |
| | 2007 | 28,293 | 29,104 | 972 |
| | 2006 | 27,982 | 28,827 | 971 |

BPS Kabupaten Kendal

Sumber data : Statistik Kecamatan Weleri

Catatan :

TABEL : 3.8

**Perkembangan Penduduk Per Tahun
Kecamatan Weleri
Tahun : 2002 - 2008**

| Tahun | Penduduk | Perkembangan Penduduk (%) |
|-------|----------|---------------------------------|
| (1) | (2) | (3) |
| 2002 | 56,590 | - |
| 2003 | 56,379 | -0.37 |
| 2004 | 56,422 | 0.08 |
| 2005 | 56,754 | 0.59 |
| 2006 | 56,809 | 0.10 |
| 2007 | 57,397 | 1.04 |
| 2008 | 57,878 | 0.84 |

BPS Kabupaten Kendal

Sumber data : Statistik Kecamatan Weleri
Catatan :

Tabel : 3.9
Banyaknya Penduduk Menurut Kelompok Umur
Dan Jenis Kelamin
Kecamatan Weleri
Tahun : 2008

| Umur | Laki - laki | Perempuan | Jumlah |
|-----------|-------------|-----------|--------|
| (1) | (2) | (3) | (4) |
| 0 - 4 | 3,386 | 3,432 | 6,818 |
| 5 - 9 | 2,579 | 2,871 | 5,450 |
| 10 - 14 | 3,116 | 3,112 | 6,228 |
| 15 - 19 | 2,927 | 2,985 | 5,912 |
| 20 - 24 | 2,932 | 3,204 | 6,136 |
| 25 - 29 | 2,974 | 3,148 | 6,122 |
| 30 - 39 | 3,657 | 3,571 | 7,228 |
| 40 - 49 | 2,988 | 3,012 | 6,000 |
| 50 - 59 | 2,471 | 2,586 | 5,057 |
| 60 keatas | 1,403 | 1,524 | 2,927 |
| Jumlah | 28,433 | 29,445 | 57,878 |
| | 2007 | 29,104 | 57,397 |
| | 2006 | 28,827 | 56,809 |

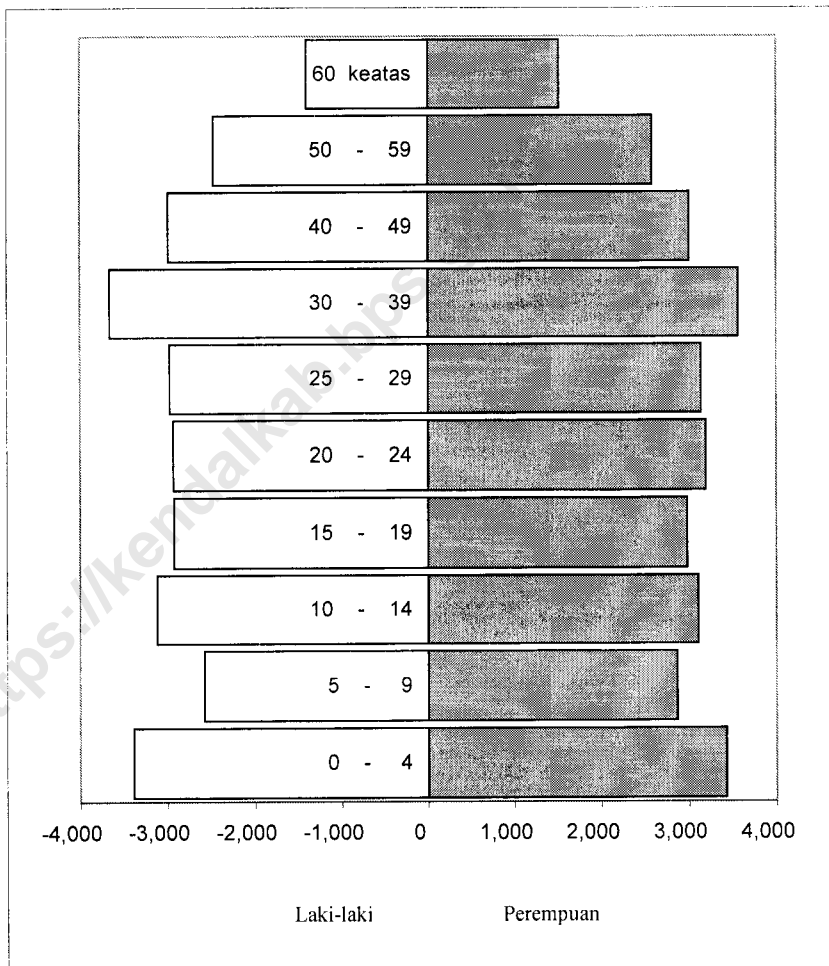
BPS Kabupaten Kendal

Sumber data : Statistik Kecamatan Weleri

Catatan :

Grafik : 2

**Banyaknya Penduduk Menurut Kelompok Umur
Dan Jenis Kelamin
Kecamatan Weleri
Tahun : 2008**



Sumber data : Statistik Kecamatan Weleri
Catatan :

Tabel : 3.10

**Banyaknya Penduduk Umur 5 - 6, 7 - 12, 13 - 15
Kecamatan Weleri
Tahun : 2008**

| Desa | 5 - 6 | 7 - 12 | 13 - 15 | |
|--------------------|-------|--------|---------|-------|
| (1) | (2) | (3) | (4) | |
| 01. Sidomukti | 191 | 488 | 417 | |
| 02. Penyangkringan | 216 | 603 | 583 | |
| 03. Bumiayu | 155 | 454 | 355 | |
| 04. Manggungsari | 126 | 328 | 284 | |
| 05. Sumberagung | 148 | 381 | 311 | |
| 06. Ngasinan | 52 | 118 | 96 | |
| 07. W e l e r i | 188 | 472 | 399 | |
| 08. Nawangsari | 122 | 412 | 252 | |
| 09. Karangdowo | 127 | 481 | 264 | |
| 10. Penaruban | 174 | 533 | 429 | |
| 11. Sambongsari | 202 | 396 | 457 | |
| 12. Karanganom | 163 | 218 | 296 | |
| 13. P a y u n g | 81 | 219 | 158 | |
| 14. Pucuksari | 84 | 208 | 185 | |
| 15. Tratemulyo | 109 | 280 | 218 | |
| 16. Montongsari | 128 | 314 | 253 | |
| Jumlah | 2008 | 2,266 | 5,905 | 4,957 |
| | 2007 | 2,212 | 6,041 | 4,915 |
| | 2006 | 2,212 | 6,403 | 4,114 |

BPS Kabupaten Kendal

Sumber data : Statistik Kecamatan Weleri

Catatan :

TABEL : 3.11

**Banyaknya Mutasi Penduduk
Kecamatan Weleri
Tahun : 2008**

| Desa | Kela- hiran | Kema- tian | Datang | Pergi | |
|--------------------|----------------|---------------|------------|------------|------------|
| (1) | (2) | (3) | (4) | (5) | |
| 01. Sidomukti | 39 | 24 | 4 | 17 | |
| 02. Penyangkringan | 57 | 31 | 38 | 18 | |
| 03. Bumiayu | 39 | 16 | 37 | 11 | |
| 04. Manggungsari | 23 | 21 | 10 | 15 | |
| 05. Sumberagung | 52 | 16 | 58 | 13 | |
| 06. Ngasinan | 19 | 13 | 14 | 11 | |
| 07. W e l e r i | 27 | 17 | 3 | 13 | |
| 08. Nawangsari | 20 | 11 | 3 | 12 | |
| 09. Karangdowo | 47 | 22 | 36 | 13 | |
| 10. Pendaruban | 26 | 20 | 12 | 13 | |
| 11. Sambongsari | 35 | 11 | 32 | 5 | |
| 12. Karanganom | 22 | 12 | 190 | 13 | |
| 13. P a y u n g | 7 | 50 | 1 | 35 | |
| 14. Pucuksari | 20 | 7 | 14 | 6 | |
| 15. Tratemulyo | 8 | 13 | 2 | 6 | |
| 16. Montongsari | 28 | 2 | 30 | 5 | |
| Jumlah | 2008 | 469 | 286 | 484 | 206 |
| | 2007 | 463 | 208 | 448 | 142 |
| | 2006 | 274 | 176 | 132 | 149 |

BPS Kabupaten Kendal

Sumber data : Kantor Kecamatan Weleri

Catatan :

TABEL : 3.12

Banyaknya Penduduk Di Atas 5 Tahun
Dirinci Menurut Pendidikan
Kecamatan Weleri
Tahun : 2008

| Desa | Tidak | Tidak | Belum | Tamat SD | |
|--------------------|---------|----------|-------|----------|--------|
| | Sekolah | Tamat SD | | | |
| (1) | (2) | (3) | (4) | (5) | |
| 01. Sidomukti | 371 | 1,186 | 638 | 380 | |
| 02. Penyangkringan | 762 | 1,924 | 632 | 1,738 | |
| 03. Bumiayu | 612 | 576 | 701 | 1,206 | |
| 04. Manggungsari | 515 | 367 | 369 | 1,300 | |
| 05. Sumberagung | 315 | 325 | 417 | 1,535 | |
| 06. Ngasinan | 90 | 60 | 121 | 586 | |
| 07. W e l e r i | 443 | 294 | 836 | 823 | |
| 08. Nawangsari | 0 | 226 | 124 | 1,611 | |
| 09. Karangdowo | 77 | 92 | 481 | 508 | |
| 10. Penaruban | 4 | 151 | 350 | 2,061 | |
| 11. Sambongsari | 212 | 302 | 763 | 2,010 | |
| 12. Karanganom | 272 | 450 | 347 | 1,289 | |
| 13. P a y u n g | 57 | 142 | 144 | 401 | |
| 14. Pucuksari | 131 | 147 | 230 | 920 | |
| 15. Tratemulyo | 241 | 18 | 278 | 1,447 | |
| 16. Montongsari | 478 | 331 | 283 | 697 | |
| Jumlah | 2008 | 4,580 | 6,591 | 6,714 | 18,512 |
| | 2007 | 3,579 | 5,780 | 8,038 | 18,614 |
| | 2006 | 3,840 | 5,771 | 7,026 | 17,778 |

BPS Kabupaten Kendal

Sumber data : Statistik Kecamatan Weleri

Catatan :

TABEL : 3.12 (Lanjutan)
Banyaknya Penduduk Di Atas 5 Tahun
Dirinci Menurut Pendidikan
Kecamatan Weleri
Tahun : 2008

| Desa | Tamat | | | |
|----------------------|-------|-------|------------|-------|
| | SLTP | SLTA | PT/Akademi | |
| (1) | (6) | (7) | (8) | |
| 01. Sidomukti | 937 | 751 | 43 | |
| 02. Penyangkringan | 1,008 | 1,204 | 163 | |
| 03. Bumiayu | 260 | 237 | 34 | |
| 04. Manggungsari | 200 | 182 | 20 | |
| 05. Sumberagung | 578 | 346 | 38 | |
| 06. Ngasinan | 223 | 251 | 42 | |
| 07. W e l e r i | 561 | 643 | 217 | |
| 08. Nawangsari | 397 | 315 | 196 | |
| 09. Karangdowo | 485 | 356 | 106 | |
| 10. P en a r u b a n | 180 | 867 | 48 | |
| 11. Sambongsari | 482 | 377 | 236 | |
| 12. Karanganom | 295 | 246 | 98 | |
| 13. P a y u n g | 255 | 343 | 87 | |
| 14. Pucuksari | 224 | 138 | 15 | |
| 15. Tratemulyo | 244 | 349 | 59 | |
| 16. Montongsari | 373 | 287 | 77 | |
| Jumlah | 2008 | 6,702 | 6,892 | 1,479 |
| | 2007 | 7,019 | 6,568 | 1,129 |
| | 2006 | 7,642 | 6,407 | 1,126 |

BPS Kabupaten Kendal

Sumber data : Statistik Kecamatan Weleri

Catatan :

Tabel : 3.13
Banyaknya Penduduk Diatas 10 Tahun Yang Bekerja
Dirinci Menurut Mata Pencacarian
Kecamatan Weleri
Tahun : 2008

| Desa | Pertanian | | Pertambangan Dan Penggalian | | Industri Pengolahan | | |
|--------------------|----------------|-------|--------------------------------|-------|------------------------|-------|-------|
| | Pengu- saha | Buruh | Pengu- saha | Buruh | Pengu- saha | Buruh | |
| (1) | (2) | (3) | (4) | (5) | (6) | (7) | |
| 01. Sidomukti | 321 | 2,072 | 3 | 25 | 4 | 67 | |
| 02. Penyangkringan | 38 | 128 | 0 | 18 | 11 | 92 | |
| 03. Bumiayu | 446 | 1,240 | 0 | 25 | 3 | 21 | |
| 04. Manggungsari | 431 | 1,900 | 0 | 0 | 0 | 0 | |
| 05. Sumberagung | 241 | 1,886 | 0 | 0 | 45 | 89 | |
| 06. Ngasinan | 109 | 398 | 2 | 8 | 5 | 25 | |
| 07. W e l e r i | 26 | 57 | 0 | 0 | 11 | 437 | |
| 08. Nawangsari | 58 | 23 | 0 | 0 | 1 | 10 | |
| 09. Karangdowo | 107 | 87 | 0 | 0 | 12 | 30 | |
| 10. Penaruban | 75 | 20 | 0 | 0 | 28 | 132 | |
| 11. Sambongsari | 95 | 142 | 4 | 39 | 4 | 238 | |
| 12. Karanganom | 554 | 471 | 4 | 24 | 3 | 16 | |
| 13. P a y u n g | 42 | 31 | 0 | 0 | 1 | 11 | |
| 14. Pucuksari | 93 | 231 | 0 | 0 | 2 | 29 | |
| 15. Tratemulyo | 520 | 825 | 1 | 2 | 3 | 10 | |
| 16. Montongsari | 177 | 877 | 0 | 0 | 2 | 22 | |
| Jumlah | 2008 | 3,333 | 10,388 | 14 | 141 | 135 | 1,229 |
| | 2007 | 2,463 | 9,606 | 11 | 117 | 139 | 1,115 |
| | 2006 | 2,463 | 9,606 | 11 | 117 | 139 | 1,115 |

BPS Kabupaten Kendal

Sumber data : Statistik Kecamatan Weleri

Catatan :

Tabel : 3.13 Lanjutan
Banyaknya Penduduk Diatas 10 Tahun Yang Bekerja
Dirinci Menurut Mata Pencaharian
Kecamatan Weleri
Tahun : 2008

| Desa | Listrik, Gas Dan Air Minum | | Bangunan | | Perdagangan, Hotel Dan Restoran | | |
|--------------------|----------------------------|-------|-----------|-------|---------------------------------|-------|-------|
| | Pengusaha | Buruh | Pengusaha | Buruh | Pengusaha | Buruh | |
| (1) | (8) | (9) | (10) | (11) | (12) | (13) | |
| 01. Sidomukti | 2 | 7 | 1 | 315 | 21 | 43 | |
| 02. Penyangkringan | 0 | 12 | 12 | 494 | 194 | 276 | |
| 03. Bumiayu | 0 | 0 | 17 | 170 | 8 | 26 | |
| 04. Manggungsari | 0 | 0 | 1 | 30 | 30 | 39 | |
| 05. Sumberagung | 0 | 0 | 2 | 17 | 35 | 68 | |
| 06. Ngasinan | 1 | 3 | 0 | 0 | 24 | 28 | |
| 07. W e l e r i | 1 | 7 | 2 | 467 | 452 | 570 | |
| 08. Nawangsari | 0 | 0 | 0 | 240 | 38 | 668 | |
| 09. Karangdowo | 0 | 0 | 0 | 48 | 477 | 84 | |
| 10. Penaruban | 0 | 15 | 2 | 251 | 32 | 460 | |
| 11. Sambongsari | 0 | 0 | 0 | 268 | 35 | 265 | |
| 12. Karanganom | 0 | 0 | 7 | 93 | 28 | 60 | |
| 13. P a y u n g | 0 | 0 | 2 | 12 | 144 | 24 | |
| 14. Pucuksari | 0 | 0 | 0 | 79 | 12 | 36 | |
| 15. Tratemulyo | 0 | 0 | 11 | 22 | 30 | 34 | |
| 16. Montongsari | 0 | 0 | 2 | 170 | 18 | 104 | |
| Jumlah | 2008 | 4 | 44 | 59 | 2,676 | 1,578 | 2,785 |
| | 2007 | 0 | 49 | 82 | 2,434 | 2,090 | 2,806 |
| | 2006 | 0 | 49 | 82 | 2,434 | 2,090 | 2,806 |

BPS Kabupaten Kendal

Sumber data : Statistik Kecamatan Weleri

Catatan :

Tabel : 3.13 Lanjutan

**Banyaknya Penduduk Diatas 10 Tahun Yang Bekerja
Dirinci Menurut Mata Pencacarian
Kecamatan Weleri
Tahun 2008**

| Desa | Pengangkutan Dan Komunikasi | | Keuangan Dan Persewaan | | Jasa-jasa | | Jumlah | |
|--------------------|--------------------------------|--------------|---------------------------|------------|----------------|--------------|----------------|---------------|
| | Pengu- saha | Buruh | Pengu- saha | Buruh | Pengu- saha | Buruh | Pengu- saha | Buruh |
| (1) | (14) | (15) | (16) | (17) | (18) | (19) | (20) | (21) |
| 01. Sidomukti | 13 | 21 | 0 | 0 | 30 | 226 | 395 | 2,776 |
| 02. Penyangkringan | 97 | 149 | 10 | 36 | 102 | 397 | 464 | 1,602 |
| 03. Bumiayu | 15 | 243 | 7 | 0 | 278 | 289 | 774 | 2,014 |
| 04. Manggungsari | 8 | 0 | 2 | 7 | 0 | 4 | 472 | 1,980 |
| 05. Sumberagung | 12 | 76 | 0 | 4 | 15 | 496 | 350 | 2,636 |
| 06. Ngasinan | 27 | 0 | 1 | 4 | 6 | 22 | 175 | 488 |
| 07. W e l e r i | 68 | 133 | 3 | 16 | 78 | 238 | 641 | 1,925 |
| 08. Nawangsari | 5 | 86 | 2 | 36 | 0 | 1,173 | 104 | 2,236 |
| 09. Karangdowo | 3 | 67 | 0 | 14 | 0 | 39 | 599 | 369 |
| 10. Penaruban | 18 | 22 | 4 | 16 | 4 | 160 | 163 | 1,076 |
| 11. Sambongsari | 3 | 234 | 2 | 6 | 6 | 122 | 149 | 1,314 |
| 12. Karanganom | 17 | 68 | 3 | 15 | 2 | 48 | 618 | 795 |
| 13. P a y u n g | 10 | 4 | 3 | 172 | 1 | 779 | 203 | 1,033 |
| 14. Pucuksari | 98 | 48 | 0 | 0 | 0 | 215 | 205 | 638 |
| 15. Tratemulyo | 13 | 20 | 1 | 2 | 3 | 18 | 582 | 933 |
| 16. Montongsari | 22 | 83 | 2 | 18 | 11 | 334 | 234 | 1,608 |
| Jumlah 2008 | 429 | 1,254 | 40 | 346 | 536 | 4,560 | 6,128 | 23,423 |
| 2007 | 395 | 1,139 | 48 | 196 | 420 | 4,228 | 5,648 | 21,690 |
| 2006 | 395 | 1,139 | 48 | 196 | 420 | 4,228 | 5,648 | 21,690 |

BPS Kabupaten Kendal

Sumber data : Kantor Kecamatan Weleri
Catatan :

TABEL : 4.1.

**Banyaknya PUS Akseptor KB Aktif
Kecamatan Weleri
Tahun : 2008**

| Desa | PUS | Kontrasepsi | | | |
|--------------------|-------------|---------------|------------|--------------|-----------|
| | | IUD | Pil | Kondom | |
| (1) | (2) | (3) | (4) | (5) | |
| 01. Sidomukti | 930 | 7 | 96 | 0 | |
| 02. Penyangkringan | 1,426 | 47 | 163 | 3 | |
| 03. Bumiayu | 774 | 8 | 187 | 0 | |
| 04. Manggungsari | 779 | 5 | 75 | 0 | |
| 05. Sumberagung | 688 | 5 | 104 | 0 | |
| 06. Ngasinan | 232 | 0 | 31 | 0 | |
| 07. W e l e r i | 879 | 26 | 214 | 0 | |
| 08. Nawangsari | 486 | 4 | 245 | 0 | |
| 09. Karangdowo | 486 | 7 | 154 | 0 | |
| 10. Penaruban | 630 | 21 | 105 | 1 | |
| 11. Sambongsari | 873 | 21 | 156 | 3 | |
| 12. Karanganom | 554 | 7 | 111 | 1 | |
| 13. P a y u n g | 217 | 1 | 49 | 1 | |
| 14. Pucuksari | 364 | 5 | 112 | 1 | |
| 15. Tratemulyo | 596 | 23 | 122 | 1 | |
| 16. Montongsari | 470 | 1 | 89 | 4 | |
| Jumlah | 2008 | 10,384 | 188 | 2,013 | 15 |
| | 2007 | 10,508 | 173 | 2,342 | 14 |
| | 2006 | 10,239 | 199 | 2,390 | 13 |

BPS Kabupaten Kendal

Sumber data : PPLKB Kecamatan Weleri

Catatan :

TABEL : 4.1. (Lanjutan)

**Banyaknya PUS Akseptor KB Aktif
Kecamatan Weleri
Tahun : 2008**

| Desa | Kontrasepsi | | | | Jumlah | |
|--------------------|-------------|--------|-------|-----|--------|-------|
| | INP | Suntik | MOP | MOW | | |
| (1) | (6) | (7) | (8) | (9) | (10) | |
| 01. Sidomukti | 71 | 510 | 1 | 33 | 718 | |
| 02. Penyangkringan | 79 | 608 | 5 | 76 | 981 | |
| 03. Bumiayu | 89 | 272 | 15 | 30 | 601 | |
| 04. Manggungarsi | 78 | 378 | 25 | 32 | 593 | |
| 05. Sumberagung | 48 | 325 | 12 | 33 | 527 | |
| 06. Ngasinan | 11 | 103 | 8 | 11 | 164 | |
| 07. W e l e r i | 61 | 227 | 10 | 54 | 592 | |
| 08. Nawangsari | 12 | 201 | 1 | 14 | 477 | |
| 09. Karangdowo | 2 | 206 | 1 | 8 | 378 | |
| 10. Pendaruban | 8 | 335 | 6 | 22 | 520 | |
| 11. Sambongsari | 28 | 412 | 1 | 48 | 669 | |
| 12. Karanganom | 28 | 230 | 2 | 17 | 396 | |
| 13. P a y u n g | 7 | 102 | 1 | 7 | 168 | |
| 14. Pucuksari | 8 | 142 | 1 | 5 | 274 | |
| 15. Tratemulyo | 12 | 274 | 4 | 20 | 456 | |
| 16. Montongsari | 6 | 229 | 6 | 27 | 362 | |
| Jumlah | 2008 | 548 | 4,554 | 99 | 437 | 7,876 |
| | 2007 | 537 | 4,258 | 102 | 422 | 7,865 |
| | 2006 | 578 | 4,067 | 111 | 441 | 7,755 |

BPS Kabupaten Kendal

Sumber data : PPLKB Kecamatan Weleri

Catatan :

TABEL : 5.1

Banyaknya Pemeluk Agama
Kecamatan Weleri
Tahun : 2008

| Desa | ISLAM | Kristen | | Budha | Hindu | Lainnya |
|--------------------|-------------|-----------|---------|-------|-------|---------|
| | | Protestan | Katolik | | | |
| (1) | (2) | (3) | (4) | (5) | (6) | (7) |
| 01. Sidomukti | 4,965 | 43 | 4 | 0 | 0 | 0 |
| 02. Penyangkringan | 7,556 | 165 | 71 | 0 | 16 | 0 |
| 03. Bumiayu | 4,046 | 10 | 36 | 0 | 4 | 0 |
| 04. Manggungsari | 3,326 | 10 | 0 | 3 | 0 | 0 |
| 05. Sumberagung | 3,859 | 34 | 0 | 9 | 0 | 0 |
| 06. Ngasinan | 1,498 | 4 | 3 | 0 | 0 | 0 |
| 07. W e l e r i | 4,577 | 17 | 116 | 6 | 0 | 0 |
| 08. Nawangsari | 2,564 | 228 | 173 | 14 | 0 | 0 |
| 09. Karangdowo | 2,237 | 88 | 106 | 24 | 8 | 0 |
| 10. Penaruban | 4,236 | 10 | 31 | 24 | 15 | 0 |
| 11. Sambongsari | 4,812 | 96 | 116 | 0 | 0 | 0 |
| 12. Karanganom | 3,606 | 0 | 17 | 0 | 1 | 0 |
| 13. P a y u n g | 1,495 | 2 | 17 | 0 | 0 | 0 |
| 14. Pucuksari | 1,911 | 0 | 0 | 0 | 0 | 0 |
| 15. Tratemulyo | 2,835 | 0 | 0 | 0 | 0 | 0 |
| 16. Montongsari | 2,816 | 12 | 6 | 0 | 0 | 0 |
| 0 | | | | | | |
| Jumlah | 2008 56,339 | 719 | 696 | 80 | 44 | 0 |
| | 2007 55,858 | 719 | 696 | 80 | 44 | 0 |
| | 2006 55,335 | 714 | 655 | 63 | 42 | 0 |

BPS Kabupaten Kendal

Sumber data : Statistik Kecamatan Weleri

TABEL : 5.2

**Banyaknya Tempat Ibadah
Kecamatan Weleri
Tahun : 2008**

| Desa | Masjid | Mushola | Gereja | Kuil/ Pura | |
|--------------------|-------------|-----------|------------|---------------|----------|
| (1) | (2) | (3) | (4) | (5) | |
| 01. Sidomukti | 6 | 11 | 1 | 0 | |
| 02. Penyangkringan | 3 | 18 | 2 | 0 | |
| 03. Bumiayu | 2 | 8 | 0 | 0 | |
| 04. Manggungsari | 2 | 12 | 0 | 0 | |
| 05. Sumberagung | 2 | 13 | 0 | 0 | |
| 06. Ngasinan | 2 | 3 | 0 | 0 | |
| 07. W e l e r i | 1 | 17 | 0 | 0 | |
| 08. Nawangsari | 1 | 7 | 2 | 0 | |
| 09. Karangdowo | 3 | 5 | 0 | 0 | |
| 10. Penaruban | 2 | 10 | 1 | 0 | |
| 11. Sambongsari | 3 | 15 | 2 | 0 | |
| 12. Karanganom | 4 | 10 | 0 | 0 | |
| 13. P a y u n g | 1 | 6 | 0 | 0 | |
| 14. Pucuksari | 2 | 5 | 0 | 0 | |
| 15. Tratemulyo | 3 | 7 | 0 | 0 | |
| 16. Montongsari | 2 | 3 | 0 | 0 | |
| Jumlah | 2008 | 39 | 150 | 8 | 0 |
| | 2007 | 39 | 150 | 8 | 0 |
| | 2006 | 34 | 148 | 8 | 0 |

BPS Kabupaten Kendal

Sumber data : Statistik Desa di Kecamatan Weleri
Catatan :

TABEL : 5.3

**Peserta Calon Jamaah Haji
Kecamatan Weleri
Tahun : 2006 - 2008**

| Desa | 2006 | 2007 | 2008 |
|--------------------|------|------|------|
| (1) | (2) | (3) | (4) |
| 01. Sidomukti | 3 | 0 | 5 |
| 02. Penyangkringan | 9 | 7 | 13 |
| 03. Bumiayu | 0 | 0 | 2 |
| 04. Manggungsari | 1 | 0 | 1 |
| 05. Sumberagung | 0 | 4 | 4 |
| 06. Ngasinan | 2 | 1 | 0 |
| 07. W e l e r i | 3 | 7 | 11 |
| 08. Nawangsari | 3 | 6 | 3 |
| 09. Karangdowo | 2 | 5 | 3 |
| 10. Penaruban | 17 | 6 | 13 |
| 11. Sambongsari | 6 | 8 | 13 |
| 12. Karanganom | 2 | 1 | 1 |
| 13. P a y u n g | 1 | 3 | 1 |
| 14. Pucuksari | 2 | 1 | 2 |
| 15. Tratemulyo | 1 | 20 | 0 |
| 16. Montongsari | 0 | 1 | 3 |
| Jumlah | 52 | 70 | 75 |

BPS Kabupaten Kendal

Sumber data : KUA Kecamatan Weleri

Catatan :

TABEL : 5.4

**Banyaknya Ulama, Mubaligh Dan Khotib
Kecamatan Weleri
Tahun : 2008**

| Desa | Ulama | Mubaligh | Khotib |
|--------------------|-------|----------|--------|
| (1) | (2) | (3) | (4) |
| 01. Sidomukti | 1 | 2 | 10 |
| 02. Penyangkringan | 1 | 2 | 10 |
| 03. Bumiayu | 1 | 1 | 10 |
| 04. Manggungsari | 1 | 0 | 10 |
| 05. Sumberagung | 1 | 1 | 5 |
| 06. Ngasinan | 1 | 1 | 5 |
| 07. W e l e r i | 3 | 3 | 5 |
| 08. Nawangsari | 1 | 1 | 5 |
| 09. Karangdowo | 2 | 2 | 5 |
| 10. Penaruban | 2 | 2 | 5 |
| 11. Sambongsari | 3 | 1 | 10 |
| 12. Karanganom | 1 | 1 | 5 |
| 13. P a y u n g | 1 | 0 | 5 |
| 14. Pucuksari | 1 | 1 | 10 |
| 15. Tratemulyo | 1 | 1 | 5 |
| 16. Montongsari | 1 | 1 | 5 |
| Jumlah | 22 | 20 | 110 |
| | 2007 | 20 | 110 |
| | 2006 | 20 | 110 |

BPS Kabupaten Kendal

Sumber data : KUA Kecamatan Weleri

Catatan :

TABEL :5.5

Banyaknya Nikah, Talak, Cerai Dan Rujuk
Kecamatan Weleri
Tahun : 2008

| Desa | Nikah | Talak | Cerai | Rujuk |
|--------------------|-------|-------|-------|-------|
| (1) | (2) | (3) | (4) | (5) |
| 01. Sidomukti | 48 | 0 | 0 | 0 |
| 02. Penyangkringan | 90 | 0 | 0 | 0 |
| 03. Bumiayu | 52 | 0 | 0 | 0 |
| 04. Manggungsari | 36 | 0 | 0 | 0 |
| 05. Sumberagung | 40 | 0 | 0 | 0 |
| 06. Ngasinan | 8 | 0 | 0 | 0 |
| 07. W e l e r i | 56 | 0 | 0 | 0 |
| 08. Nawangsari | 35 | 0 | 0 | 0 |
| 09. Karangdowo | 22 | 0 | 0 | 0 |
| 10. Penaruban | 50 | 0 | 0 | 0 |
| 11. Sambongsari | 55 | 0 | 0 | 0 |
| 12. Karanganom | 35 | 0 | 0 | 0 |
| 13. P a y u n g | 15 | 0 | 0 | 0 |
| 14. Pucuksari | 20 | 0 | 0 | 0 |
| 15. Tratemulyo | 30 | 0 | 0 | 0 |
| 16. Montongsari | 25 | 0 | 0 | 0 |
| Jumlah | 2008 | 617 | 0 | 0 |
| | 2007 | 587 | 10 | 0 |
| | 2006 | 483 | 34 | 0 |

BPS Kabupaten Kendal

Sumber data : KUA Kecamatan Weleri

Catatan :

TABEL : 6.1

**Banyaknya Sekolah TK, Murid Dan Guru
Kecamatan Weleri
Tahun : 2008**

| Desa | Sekolah | Murid | Guru |
|--------------------|-------------|-----------|------------|
| (1) | (2) | (3) | (4) |
| 01. Sidomukti | 3 | 92 | 9 |
| 02. Penyangkringan | 2 | 111 | 17 |
| 03. Bumiayu | 2 | 30 | 6 |
| 04. Manggungsari | 1 | 75 | 4 |
| 05. Sumberagung | 1 | 53 | 3 |
| 06. Ngasinan | 1 | 46 | 3 |
| 07. W e l e r i | 2 | 86 | 6 |
| 08. Nawangsari | 1 | 66 | 4 |
| 09. Karangdowo | 2 | 79 | 5 |
| 10. Penaruban | 4 | 112 | 7 |
| 11. Sambongsari | 4 | 75 | 6 |
| 12. Karanganom | 4 | 212 | 11 |
| 13. P a y u n g | 1 | 25 | 2 |
| 14. Pucuksari | 1 | 35 | 3 |
| 15. Tratemulyo | 1 | 46 | 4 |
| 16. Montongsari | 1 | 108 | 4 |
| Jumlah | 2008 | 31 | 94 |
| | 2007 | 31 | 118 |
| | 2006 | 30 | 102 |

Sumber data : Masing-masing Sekolah di Kecamatan Weleri

Catatan :

TABEL : 6.2
Banyaknya Sekolah Dasar Negeri, Murid Dan Guru
Kecamatan Weleri
Tahun : 2008

| Desa | Sekolah | Murid | Guru |
|--------------------|---------|-------|------|
| (1) | (2) | (3) | (4) |
| 01. Sidomukti | 3 | 568 | 24 |
| 02. Penyangkringan | 4 | 1,027 | 40 |
| 03. Bumiayu | 1 | 171 | 9 |
| 04. Manggungsari | 2 | 315 | 17 |
| 05. Sumberagung | 3 | 354 | 24 |
| 06. Ngasinan | 1 | 119 | 8 |
| 07. W e l e r i | 3 | 487 | 26 |
| 08. Nawangsari | 1 | 197 | 8 |
| 09. Karangdowo | 1 | 200 | 10 |
| 10. Pendaruban | 2 | 410 | 17 |
| 11. Sambongsari | 2 | 320 | 16 |
| 12. Karanganom | 2 | 261 | 18 |
| 13. P a y u n g | 1 | 139 | 9 |
| 14. Pucuksari | 1 | 221 | 9 |
| 15. Tratemulyo | 2 | 278 | 18 |
| 16. Montongsari | 2 | 367 | 20 |
| Jumlah | 2008 | 5,434 | 273 |
| | 2007 | 5,807 | 230 |
| | 2006 | 6,100 | 252 |

BPS Kabupaten Kendal

Sumber data : Masing-masing Sekolah di Kecamatan Weleri

Catatan :

TABEL : 6.3
Banyaknya Sekolah Dasar Swasta, Murid Dan Guru
Kecamatan Weleri
Tahun : 2008

| Desa | Sekolah | Murid | Guru | |
|--------------------|-------------|----------|------------|-----------|
| (1) | (2) | (3) | (4) | |
| 01. Sidomukti | 0 | 0 | 0 | |
| 02. Penyangkringan | 1 | 301 | 18 | |
| 03. Bumiayu | 0 | 0 | 0 | |
| 04. Manggungsari | 0 | 0 | 0 | |
| 05. Sumberagung | 0 | 0 | 0 | |
| 06. Ngasinan | 0 | 0 | 0 | |
| 07. W e l e r i | 1 | 169 | 6 | |
| 08. Nawangsari | 0 | 0 | 0 | |
| 09. Karangdowo | 0 | 0 | 0 | |
| 10. Penaruban | 0 | 0 | 0 | |
| 11. Sambongsari | 0 | 0 | 0 | |
| 12. Karanganom | 1 | 252 | 24 | |
| 13. P a y u n g | 0 | 0 | 0 | |
| 14. Pucuksari | 0 | 0 | 0 | |
| 15. Tratemulyo | 0 | 0 | 0 | |
| 16. Montongsari | 0 | 0 | 0 | |
| Jumlah | 2008 | 3 | 722 | 48 |
| | 2007 | 3 | 655 | 29 |
| | 2006 | 3 | 587 | 26 |

BPS Kabupaten Kendal

Sumber data : Masing-masing Sekolah di Kecamatan Weleri

Catatan :

Tabel : 6.4
Banyaknya Madrasah Ibtida'iyah, Murid Dan Guru
Kecamatan Weleri
Tahun : 2008

| Desa | Sekolah | Murid | Guru | |
|--------------------|-------------|----------|------------|-----------|
| (1) | (2) | (3) | (4) | |
| 01. Sidomukti | 0 | 0 | 0 | |
| 02. Penyangkringan | 0 | 0 | 0 | |
| 03. Bumiayu | 0 | 0 | 0 | |
| 04. Manggungsari | 0 | 0 | 0 | |
| 05. Sumberagung | 0 | 0 | 0 | |
| 06. Ngasinan | 0 | 0 | 0 | |
| 07. W e l e r i | 1 | 66 | 7 | |
| 08. Nawangsari | 0 | 0 | 0 | |
| 09. Karangdowo | 1 | 126 | 6 | |
| 10. Penaruban | 0 | 0 | 0 | |
| 11. Sambongsari | 1 | 102 | 10 | |
| 12. Karanganom | 0 | 0 | 0 | |
| 13. P a y u n g | 0 | 0 | 0 | |
| 14. Pucuksari | 0 | 0 | 0 | |
| 15. Tratemulyo | 0 | 0 | 0 | |
| 16. Montongsari | 0 | 0 | 0 | |
| Jumlah | 2008 | 3 | 294 | 23 |
| | 2007 | 3 | 286 | 23 |
| | 2006 | 3 | 271 | 19 |

BPS Kabupaten Kendal

Sumber data : Masing-masing Sekolah di Kecamatan Weleri

Catatan :

Tabel : 6.5
Banyaknya Sekolah Lanjutan Pertama Negeri, Murid Dan Guru
Kecamatan Weleri
Tahun : 2008

| Desa | Sekolah | Murid | Guru | |
|----------------------|---------|-------|-------|----|
| (1) | (2) | (3) | (4) | |
| 01. Sidomukti | 0 | 0 | 0 | |
| 02. Penyangkringan | 0 | 0 | 0 | |
| 03. Bumiayu | 0 | 0 | 0 | |
| 04. Manggungsari | 0 | 0 | 0 | |
| 05. Sumberagung | 1 | 560 | 32 | |
| 06. Ngasinan | 0 | 0 | 0 | |
| 07. W e l e r i | 1 | 754 | 53 | |
| 08. Nawangsari | 0 | 0 | 0 | |
| 09. Karangdowo | 0 | 0 | 0 | |
| 10. P en a r u b a n | 0 | 0 | 0 | |
| 11. Sambongsari | 0 | 0 | 0 | |
| 12. Karanganom | 0 | 0 | 0 | |
| 13. P a y u n g | 0 | 0 | 0 | |
| 14. Pucuksari | 0 | 0 | 0 | |
| 15. Tratemulyo | 0 | 0 | 0 | |
| 16. Montongsari | 0 | 0 | 0 | |
| Jumlah | 2008 | 2 | 1,314 | 85 |
| | 2007 | 2 | 1,280 | 73 |
| | 2006 | 2 | 1,278 | 75 |

BPS Kabupaten Kendal

Sumber data : Masing-masing Sekolah di Kecamatan Weleri
Catatan : Termasuk SLTP Kejuruan Negeri

Tabel : 6.6
Banyaknya Sekolah Lanjutan Pertama Swasta, Murid Dan Guru
Kecamatan Weleri
Tahun : 2008

| Desa | Sekolah | Murid | Guru | |
|--------------------|---------|-------|-------|----|
| (1) | (2) | (3) | (4) | |
| 01. Sidomukti | 0 | 0 | 0 | |
| 02. Penyangkringan | 0 | 0 | 0 | |
| 03. Bumiayu | 0 | 0 | 0 | |
| 04. Manggungsari | 0 | 0 | 0 | |
| 05. Sumberagung | 0 | 0 | 0 | |
| 06. Ngasinan | 0 | 0 | 0 | |
| 07. W e l e r i | 0 | 0 | 0 | |
| 08. Nawangsari | 1 | 427 | 16 | |
| 09. Karangdowo | 0 | 0 | 0 | |
| 10. Pendaruban | 2 | 1,238 | 52 | |
| 11. Sambongsari | 0 | 0 | 0 | |
| 12. Karanganom | 0 | 0 | 0 | |
| 13. P a y u n g | 0 | 0 | 0 | |
| 14. Pucuksari | 0 | 0 | 0 | |
| 15. Tratemulyo | 0 | 0 | 0 | |
| 16. Montongsari | 1 | 146 | 9 | |
| Jumlah | 2008 | 4 | 1,811 | 77 |
| | 2007 | 4 | 1,619 | 76 |
| | 2006 | 4 | 1,656 | 76 |

BPS Kabupaten Kendal

Sumber data : Masing-masing Sekolah di Kecamatan Weleri
 Catatan : Termasuk SLTP Kejuruan Swasta

TABEL : 6.7
Banyaknya Madrasah Tsanawiyah, Murid Dan Guru
Kecamatan Weleri
Tahun : 2008

| Desa | Sekolah | Murid | Guru | |
|--------------------|-------------|----------|------------|-----------|
| (1) | (2) | (3) | (4) | |
| 01. Sidomukti | 0 | 0 | 0 | |
| 02. Penyangkringan | 0 | 0 | 0 | |
| 03. Bumiayu | 0 | 0 | 0 | |
| 04. Manggungsari | 0 | 0 | 0 | |
| 05. Sumberagung | 0 | 0 | 0 | |
| 06. Ngasinan | 0 | 0 | 0 | |
| 07. W e l e r i | 0 | 0 | 0 | |
| 08. Nawangsari | 0 | 0 | 0 | |
| 09. Karangdowo | 0 | 0 | 0 | |
| 10. Penaruban | 1 | 226 | 21 | |
| 11. Sambongsari | 2 | 154 | 35 | |
| 12. Karanganom | 0 | 0 | 0 | |
| 13. P a y u n g | 0 | 0 | 0 | |
| 14. Pucuksari | 0 | 0 | 0 | |
| 15. Tratemulyo | 0 | 0 | 0 | |
| 16. Montongsari | 0 | 0 | 0 | |
| Jumlah | 2008 | 3 | 380 | 56 |
| | 2007 | 3 | 380 | 56 |
| | 2006 | 3 | 154 | 41 |

BPS Kabupaten Kendal

Sumber data : Masing-masing Sekolah di Kecamatan Weleri

Catatan :

Tabel : 6.8
Banyaknya Sekolah Lanjutan Atas Negeri, Murid Dan Guru
Kecamatan Weleri
Tahun : 2008

| Desa | Sekolah | Murid | Guru |
|--------------------|-------------|----------|-----------|
| (1) | (2) | (3) | (4) |
| 01. Sidomukti | 0 | 0 | 0 |
| 02. Penyangkringan | 0 | 0 | 0 |
| 03. Bumiayu | 0 | 0 | 0 |
| 04. Manggungsari | 0 | 0 | 0 |
| 05. Sumberagung | 0 | 0 | 0 |
| 06. Ngasinan | 0 | 0 | 0 |
| 07. W e l e r i | 0 | 0 | 0 |
| 08. Nawangsari | 0 | 0 | 0 |
| 09. Karangdowo | 0 | 0 | 0 |
| 10. P enaruban | 0 | 0 | 0 |
| 11. Sambongsari | 0 | 0 | 0 |
| 12. Karanganom | 1 | 762 | 44 |
| 13. P a y u n g | 0 | 0 | 0 |
| 14. Pucuksari | 0 | 0 | 0 |
| 15. Tratemulyo | 0 | 0 | 0 |
| 16. Montongsari | 0 | 0 | 0 |
| Jumlah | 2008 | 1 | 44 |
| | 2007 | 1 | 44 |
| | 2006 | 1 | 44 |

BPS Kabupaten Kendal

Sumber data : Masing-masing Sekolah di Kecamatan Weleri
 Catatan : Termasuk SLTA Kejuruan Negeri

TABEL : 6.9
Banyaknya Sekolah Lanjutan Atas Swasta, Murid Dan Guru
Kecamatan Weleri
Tahun : 2008

| Desa | Sekolah | Murid | Guru | |
|--------------------|-------------|----------|--------------|------------|
| (1) | (2) | (3) | (4) | |
| 01. Sidomukti | 0 | 0 | 0 | |
| 02. Penyangkringan | 3 | 1,038 | 74 | |
| 03. Bumiayu | 0 | 0 | 0 | |
| 04. Manggungsari | 0 | 0 | 0 | |
| 05. Sumberagung | 0 | 0 | 0 | |
| 06. Ngasinan | 0 | 0 | 0 | |
| 07. W e l e r i | 0 | 0 | 0 | |
| 08. Nawangsari | 0 | 0 | 0 | |
| 09. Karangdowo | 0 | 0 | 0 | |
| 10. Penaruban | 1 | 509 | 25 | |
| 11. Sambongsari | 1 | 913 | 48 | |
| 12. Karanganom | 0 | 0 | 0 | |
| 13. P a y u n g | 0 | 0 | 0 | |
| 14. Pucuksari | 0 | 0 | 0 | |
| 15. Tratemulyo | 0 | 0 | 0 | |
| 16. Montongsari | 0 | 0 | 0 | |
| Jumlah | 2008 | 5 | 2,460 | 147 |
| | 2007 | 5 | 2,522 | 147 |
| | 2006 | 5 | 2,491 | 147 |

BPS Kabupaten Kendal

Sumber data : Masing-masing Sekolah di Kecamatan Weleri
 Catatan : Termasuk SLTA Kejuruan Swasta

TABEL : 6.10
Banyaknya Madrasah Aliyah, Murid Dan Guru
Kecamatan Weleri
Tahun : 2008

| Desa | Sekolah | Murid | Guru |
|--------------------|-------------|------------|-----------|
| (1) | (2) | (3) | (4) |
| 01. Sidomukti | 0 | 0 | 0 |
| 02. Penyangkringan | 0 | 0 | 0 |
| 03. Bumiayu | 0 | 0 | 0 |
| 04. Manggungsari | 0 | 0 | 0 |
| 05. Sumberagung | 0 | 0 | 0 |
| 06. Ngasinan | 0 | 0 | 0 |
| 07. W e l e r i | 0 | 0 | 0 |
| 08. Nawangsari | 0 | 0 | 0 |
| 09. Karangdowo | 0 | 0 | 0 |
| 10. Penaruban | 1 | 189 | 18 |
| 11. Sambongsari | 1 | 80 | 14 |
| 12. Karanganom | 0 | 0 | 0 |
| 13. P a y u n g | 0 | 0 | 0 |
| 14. Pucuksari | 0 | 0 | 0 |
| 15. Tratemulyo | 0 | 0 | 0 |
| 16. Montongsari | 0 | 0 | 0 |
| Jumlah | 2008 | 269 | 32 |
| | 2007 | 269 | 31 |
| | 2006 | 191 | 52 |

BPS Kabupaten Kendal

Sumber data : Masing-masing Sekolah di Kecamatan Weleri

Catatan :

TABEL : 7.1

**Banyaknya Dokter, Tenaga Medis (Mantri Kesehatan),
Bidan, Dukun Bayi Dan Juru Sunat
Kecamatan Weleri
Tahun : 2008**

| Desa | Dokter | Mantri Kes. | Bidan | Dukun Bayi | Juru Sunat | |
|--------------------|-------------|----------------|-----------|---------------|---------------|----------|
| (1) | (2) | (3) | (4) | (5) | (6) | |
| 01. Sidomukti | 1 | 1 | 2 | 1 | 0 | |
| 02. Penyangkringan | 4 | 2 | 1 | 2 | 0 | |
| 03. Bumiayu | 0 | 1 | 1 | 1 | 0 | |
| 04. Manggungsari | 0 | 0 | 1 | 1 | 0 | |
| 05. Sumberagung | 0 | 1 | 1 | 1 | 0 | |
| 06. Ngasinan | 0 | 0 | 1 | 1 | 0 | |
| 07. W e l e r i | 4 | 1 | 3 | 1 | 0 | |
| 08. Nawangsari | 2 | 0 | 1 | 0 | 0 | |
| 09. Karangdowo | 0 | 1 | 1 | 1 | 0 | |
| 10. Penaruban | 3 | 1 | 1 | 1 | 0 | |
| 11. Sambongsari | 0 | 0 | 2 | 1 | 0 | |
| 12. Karanganom | 1 | 2 | 1 | 1 | 0 | |
| 13. P a y u n g | 0 | 1 | 1 | 1 | 0 | |
| 14. Pucuksari | 0 | 1 | 1 | 1 | 0 | |
| 15. Tratemulyo | 0 | 2 | 1 | 1 | 0 | |
| 16. Montongsari | 1 | 3 | 1 | 1 | 0 | |
| Jumlah | 2008 | 16 | 17 | 20 | 16 | 0 |
| | 2007 | 16 | 17 | 20 | 16 | 0 |
| | 2006 | 16 | 17 | 19 | 16 | 0 |

BPS Kabupaten Kendal

Sumber data : Puskesmas Kecamatan Weleri

Catatan :

TABEL : 7.2

**Banyaknya Fasilitas Kesehatan
Kecamatan Weleri
Tahun : 2008**

| Desa | RSU | Puskesmas | Puskesmas Pembantu | |
|--------------------|-------------|-----------|--------------------|----------|
| (1) | (2) | (3) | (4) | |
| 01. Sidomukti | 0 | 0 | 1 | |
| 02. Penyangkringan | 0 | 0 | 0 | |
| 03. Bumiayu | 0 | 0 | 0 | |
| 04. Manggungsari | 0 | 0 | 0 | |
| 05. Sumberagung | 0 | 0 | 1 | |
| 06. Ngasinan | 1 | 0 | 0 | |
| 07. W e l e r i | 0 | 0 | 0 | |
| 08. Nawangsari | 0 | 1 | 0 | |
| 09. Karangdowo | 0 | 0 | 1 | |
| 10. Penaruban | 0 | 0 | 0 | |
| 11. Sambongsari | 0 | 0 | 0 | |
| 12. Karanganom | 0 | 1 | 0 | |
| 13. P a y u n g | 0 | 0 | 0 | |
| 14. Pucuksari | 0 | 0 | 0 | |
| 15. Tratemulyo | 0 | 0 | 0 | |
| 16. Montongsari | 0 | 0 | 0 | |
| Jumlah | 2008 | 1 | 2 | 3 |
| | 2007 | 1 | 2 | 3 |
| | 2006 | 1 | 2 | 3 |

BPS Kabupaten Kendal

Sumber data: Puskesmas Kecamatan Weleri

Catatan :

TABEL : 7.2 (Lanjutan)

**Banyaknya Fasilitas Kesehatan
Kecamatan Weleri**

Tahun : 2008

| Desa | Dokter | Dokter | Rumah |
|--------------------|-------------|----------|----------|
| | Umum | Gigi | Bersalin |
| (1) | (5) | (6) | (7) |
| 01. Sidomukti | 0 | 0 | 0 |
| 02. Penyangkringan | 9 | 1 | 2 |
| 03. Bumiayu | 0 | 0 | 0 |
| 04. Manggungsari | 0 | 0 | 0 |
| 05. Sumberagung | 0 | 0 | 0 |
| 06. Ngasinan | 1 | 0 | 1 |
| 07. W e l e r i | 2 | 1 | 3 |
| 08. Nawangsari | 3 | 2 | 0 |
| 09. Karangdowo | 4 | 1 | 0 |
| 10. Penaruban | 2 | 1 | 0 |
| 11. Sambongsari | 0 | 0 | 0 |
| 12. Karanganom | 0 | 1 | 0 |
| 13. P a y u n g | 0 | 0 | 0 |
| 14. Pucuksari | 0 | 0 | 0 |
| 15. Tratemulyo | 0 | 0 | 0 |
| 16. Montongsari | 1 | 0 | 0 |
| Jumlah | 2008 | 7 | 6 |
| | 2007 | 7 | 6 |
| | 2006 | 4 | 5 |

BPS Kabupaten Kendal

Sumber data: Puskesmas Kecamatan Weleri

Catatan :

TABEL : 7.3

**Banyaknya Sarana Air Bersih
Kecamatan Weleri
Tahun : 2008**

| Desa | Sumur Artetis | SPT | Sumur Gali | Pelang- gan PAM | |
|--------------------|------------------|-----|---------------|-----------------------|-------|
| (1) | (2) | (3) | (4) | (5) | |
| 01. Sidomukti | 0 | 0 | 739 | 7 | |
| 02. Penyangkringan | 2 | 0 | 1,007 | 790 | |
| 03. Bumiayu | 0 | 0 | 321 | 174 | |
| 04. Manggungsari | 0 | 97 | 236 | 0 | |
| 05. Sumberagung | 0 | 74 | 428 | 0 | |
| 06. Ngasinan | 0 | 48 | 94 | 0 | |
| 07. W e l e r i | 0 | 0 | 905 | 366 | |
| 08. Nawangsari | 0 | 0 | 384 | 190 | |
| 09. Karangdowo | 0 | 0 | 288 | 255 | |
| 10. Penaruban | 0 | 0 | 783 | 234 | |
| 11. Sambongsari | 0 | 0 | 621 | 229 | |
| 12. Karanganom | 0 | 14 | 691 | 0 | |
| 13. P a y u n g | 0 | 11 | 315 | 0 | |
| 14. Pucuksari | 0 | 4 | 397 | 0 | |
| 15. Tratemulyo | 0 | 6 | 545 | 0 | |
| 16. Montongsari | 0 | 0 | 561 | 116 | |
| Jumlah | 2008 | 2 | 254 | 8,315 | 2,361 |
| | 2007 | 2 | 254 | 8,315 | 2,361 |
| | 2006 | 1 | 201 | 10,964 | 1,983 |

BPS Kabupaten Kendal

Sumber data : Puskesmas Kecamatan Weleri

Catatan :

TABEL : 7.4
Banyaknya Jamban Umum, Inpres Dan Swadaya
Kecamatan Weleri
Tahun : 2008

| Desa | Umum | Inpres | Swadaya |
|--------------------|-------------|----------|--------------|
| (1) | (2) | (3) | (4) |
| 01. Sidomukti | 0 | 0 | 402 |
| 02. Penyangkringan | 0 | 0 | 1,033 |
| 03. Bumiayu | 0 | 0 | 284 |
| 04. Manggungsari | 0 | 0 | 148 |
| 05. Sumberagung | 0 | 0 | 246 |
| 06. Ngasinan | 0 | 0 | 224 |
| 07. W e l e r i | 0 | 0 | 540 |
| 08. Nawangsari | 0 | 0 | 358 |
| 09. Karangdowo | 0 | 0 | 289 |
| 10. Penaruban | 0 | 0 | 416 |
| 11. Sambongsari | 0 | 0 | 398 |
| 12. Karanganom | 0 | 0 | 394 |
| 13. P a y u n g | 0 | 0 | 162 |
| 14. Pucuksari | 0 | 0 | 158 |
| 15. Tratemulyo | 0 | 0 | 251 |
| 16. Montongsari | 0 | 0 | 299 |
| Jumlah | 2008 | 0 | 5,602 |
| | 2007 | 0 | 5,369 |
| | 2006 | 0 | 5,747 |

BPS Kabupaten Kendal

Sumber data : Puskesmas Kecamatan Weleri
 Catatan :

TABEL : 8.1

Banyaknya Penderita Cacat
Kecamatan Weleri

Tahun : 2008

| Desa | Jenis Penderita Cacat | | | | | | |
|--------------------|-----------------------|-------|----------|------|----------|-----------|---------|
| | Tuna Netra | Tubuh | Men- tal | Bisu | Psikotik | Bisu Tuli | Jum lah |
| (1) | (2) | (3) | (4) | (5) | (6) | (7) | (8) |
| 01. Sidomukti | 5 | 6 | 5 | 0 | 5 | 5 | 26 |
| 02. Penyangkringan | 2 | 3 | 6 | 0 | 3 | 7 | 21 |
| 03. Bumiayu | 3 | 9 | 1 | 0 | 0 | 3 | 16 |
| 04. Mangungsari | 1 | 4 | 1 | 0 | 1 | 1 | 8 |
| 05. Sumberagung | 3 | 2 | 4 | 0 | 2 | 2 | 13 |
| 06. Ngasinan | 0 | 3 | 1 | 0 | 2 | 0 | 6 |
| 07. Wel eri | 2 | 7 | 5 | 0 | 0 | 0 | 14 |
| 08. Nawangsari | 0 | 2 | 6 | 0 | 0 | 0 | 8 |
| 09. Karangdowo | 0 | 4 | 0 | 0 | 2 | 1 | 7 |
| 10. Penaruban | 0 | 2 | 6 | 0 | 0 | 0 | 8 |
| 11. Sambongsari | 1 | 8 | 6 | 0 | 2 | 2 | 19 |
| 12. Karanganom | 2 | 16 | 16 | 0 | 0 | 1 | 35 |
| 13. P a y u n g | 0 | 0 | 2 | 0 | 0 | 0 | 2 |
| 14. Pucuksari | 1 | 2 | 3 | 0 | 0 | 1 | 7 |
| 15. Tratemulyo | 2 | 7 | 3 | 0 | 0 | 5 | 17 |
| 16. Montongsari | 4 | 2 | 6 | 0 | 4 | 2 | 18 |
| Jumlah 2007 | 26 | 77 | 71 | 0 | 21 | 30 | 225 |
| 2006 | 25 | 78 | 72 | 0 | 21 | 30 | 226 |
| 2005 | 25 | 78 | 72 | 0 | 21 | 30 | 226 |

Tabel : 8.2.

**Banyaknya Anak Terlantar, Anak Nakal,
Anak Jalanan, Wanita Tuna Susila Dan Waria
Kecamatan Weleri
Tahun : 2008**

| DESA | Anak | | | Wanita Tuna Susila | Waria | |
|--------------------|-----------|-------|---------|--------------------------|-------|---|
| | Terlantar | Nakal | Jalanan | | | |
| (1) | (2) | (3) | (4) | (5) | (6) | |
| 01. Sidomukti | 57 | 0 | 0 | 0 | 0 | |
| 02. Penyangkringan | 135 | 0 | 6 | 0 | 0 | |
| 03. Bumiayu | 60 | 0 | 0 | 0 | 0 | |
| 04. Manggungsari | 47 | 0 | 0 | 0 | 0 | |
| 05. Sumberagung | 62 | 0 | 0 | 0 | 0 | |
| 06. Ngasinan | 44 | 0 | 0 | 0 | 0 | |
| 07. W e l e r i | 93 | 0 | 4 | 0 | 0 | |
| 08. Nawangsari | 42 | 0 | 0 | 0 | 0 | |
| 09. Karangdowo | 94 | 0 | 0 | 0 | 0 | |
| 10. Penaruban | 68 | 0 | 0 | 0 | 0 | |
| 11. Sambongsari | 61 | 0 | 0 | 0 | 0 | |
| 12. Karanganom | 72 | 0 | 0 | 0 | 0 | |
| 13. P a y u n g | 38 | 0 | 0 | 0 | 0 | |
| 14. Pucuksari | 54 | 0 | 0 | 0 | 0 | |
| 15. Tratemulyo | 59 | 0 | 0 | 0 | 0 | |
| 16. Montongsari | 60 | 0 | 0 | 0 | 0 | |
| Jumlah | 2008 | 1,046 | 0 | 10 | 0 | 0 |
| | 2007 | 1,059 | 0 | 164 | 19 | 0 |
| | 2006 | 1,059 | 0 | 164 | 19 | 0 |

BPS Kabupaten Kendal

Sumber data : Statistik Kecamatan Weleri

Catatan :

TABEL : 9.1
Luas Panen Dan Produksi Padi Sawah Dan Gogo
Kecamatan Weleri
Tahun : 2008

| Desa | Padi Sawah | | Padi Gogo | | |
|--------------------|----------------|---------------------|----------------|---------------------|------|
| | Luas (Ha) | Produksi (Ton) | Luas (Ha) | Produksi (Ton) | |
| (1) | (2) | (3) | (4) | (5) | |
| 01. Sidomukti | 252.00 | 1,474.20 | 0.00 | 0.00 | |
| 02. Penyangkringan | 45.00 | 258.70 | 0.00 | 0.00 | |
| 03. Bumiayu | 260.00 | 1,495.00 | 0.00 | 0.00 | |
| 04. Manggungsari | 384.00 | 2,246.40 | 0.00 | 0.00 | |
| 05. Sumberagung | 111.00 | 649.35 | 0.00 | 0.00 | |
| 06. Ngasinan | 53.00 | 304.75 | 0.00 | 0.00 | |
| 07. W e l e r i | 110.00 | 676.50 | 0.00 | 0.00 | |
| 08. Nawangsari | 55.00 | 338.25 | 0.00 | 0.00 | |
| 09. Karangdowo | 75.00 | 461.25 | 0.00 | 0.00 | |
| 10. Pendaruban | 107.00 | 615.25 | 0.00 | 0.00 | |
| 11. Sambongsari | 181.00 | 1,113.15 | 0.00 | 0.00 | |
| 12. Karanganom | 115.00 | 649.75 | 0.00 | 0.00 | |
| 13. P a y u n g | 76.00 | 437.00 | 0.00 | 0.00 | |
| 14. Pucuksari | 128.00 | 748.80 | 0.00 | 0.00 | |
| 15. Tratemulyo | 189.00 | 1,162.35 | 0.00 | 0.00 | |
| 16. Montongsari | 190.00 | 1,168.50 | 0.00 | 0.00 | |
| Jumlah | 2008 | 2,331.00 | 13,799.20 | 0.00 | 0.00 |
| | 2007 | 2,274.00 | 13,225.20 | 0.00 | 0.00 |
| | 2006 | 1,998.00 | 11,588.80 | 0.00 | 0.00 |

BPS Kabupaten Kendal

Sumber data : Petugas Statistik Dipertan Kecamatan Weleri
 Catatan :

TABEL : 9.2

**Luas Panen Dan Produksi Padi Dan Jagung
Kecamatan Weleri**

Tahun : 2008

| Desa | Padi | | Jagung | | |
|----------------------|----------------|---------------------|----------------|---------------------|----------|
| | Luas (Ha) | Produksi (Ton) | Luas (Ha) | Produksi (Ton) | |
| (1) | (2) | (3) | (4) | (5) | |
| 01. Sidomukti | 252.00 | 1,474.20 | 50.00 | 345.00 | |
| 02. Penyangkringan | 45.00 | 258.70 | 0.00 | 0.00 | |
| 03. Bumiayu | 260.00 | 1,495.00 | 45.00 | 312.75 | |
| 04. Manggungsari | 384.00 | 2,246.40 | 80.00 | 572.00 | |
| 05. Sumberagung | 111.00 | 649.35 | 99.00 | 717.75 | |
| 06. Ngasinan | 53.00 | 304.75 | 59.00 | 419.50 | |
| 07. W e l e r i | 110.00 | 676.50 | 17.00 | 124.95 | |
| 08. Nawangsari | 55.00 | 338.25 | 0.00 | 0.00 | |
| 09. Karangdowo | 75.00 | 461.25 | 0.00 | 0.00 | |
| 10. P en a r u b a n | 107.00 | 615.25 | 0.00 | 0.00 | |
| 11. Sambongsari | 181.00 | 1,113.15 | 0.00 | 0.00 | |
| 12. Karanganom | 115.00 | 649.75 | 0.00 | 0.00 | |
| 13. P a y u n g | 76.00 | 437.00 | 0.00 | 0.00 | |
| 14. Pucuksari | 128.00 | 748.80 | 0.00 | 0.00 | |
| 15. Tratemulyo | 189.00 | 1,162.35 | 0.00 | 0.00 | |
| 16. Montongsari | 190.00 | 1,168.50 | 0.00 | 0.00 | |
| Jumlah | 2008 | 2,331.00 | 13,799.20 | 350.00 | 2,491.95 |
| | 2007 | 2,274.00 | 13,225.20 | 330.00 | 2,013.00 |
| | 2006 | 1,998.00 | 11,588.80 | 363.00 | 2,323.20 |

BPS Kabupaten Kendal

Sumber data : Petugas Statistik Dipertan Kecamatan Weleri

Catatan :

TABEL : 9.3.

**Produksi Tanaman Perdagangan
Kecamatan Weleri
Tahun : 2001-2008**

| Tahun | Kelapa | Tembakau | Kapok |
|-------|---------|----------|--------|
| | (Butir) | (Kw) | (Kw) |
| (1) | (2) | (3) | (4) |
| 2001 | 54,368 | 5,398.25 | 95.00 |
| 2002 | 32,125 | 5,784.50 | 35.00 |
| 2003 | 107,656 | 4,783.57 | 950.00 |
| 2004 | 82,046 | 4,099.00 | 546.64 |
| 2005 | 24,339 | 3,714.00 | 5.20 |
| 2006 | 36,800 | 3,490.00 | 49.10 |
| 2007 | 143,000 | 4,524.00 | 25.00 |
| 2008 | 141,000 | 4,976.70 | 26.75 |

BPS Kabupaten Kendal

Sumber data : Petugas Perkebunan Weleri

Catatan :

TABEL : 9.4

**Produksi Ikan
Kecamatan Weleri
Tahun : 2008**

| Bulan | Produksi | | | | |
|---------------|----------|--------|--------|--------|-------|
| | Mas | Nila | Lele | Rucah | |
| | (Kg) | (Kg) | (Kg) | (Kg) | |
| (1) | (2) | (3) | (4) | (5) | |
| 01. Januari | 0 | 0 | 160 | 85 | |
| 02. Pebruari | 0 | 0 | 375 | 60 | |
| 03. Maret | 0 | 0 | 140 | 125 | |
| 04. April | 0 | 0 | 285 | 75 | |
| 05. Mei | 0 | 0 | 350 | 80 | |
| 06. Juni | 0 | 0 | 675 | 150 | |
| 07. Juli | 0 | 0 | 280 | 75 | |
| 08. Agustus | 0 | 0 | 440 | 175 | |
| 09. September | 0 | 0 | 525 | 120 | |
| 10. Oktober | 0 | 0 | 360 | 230 | |
| 11. Nopember | 0 | 0 | 640 | 160 | |
| 12. Desember | 0 | 0 | 390 | 90 | |
| Jumlah | 2008 | 0 | 0 | 4,620 | 1,425 |
| | 2007 | 95 | 420 | 1,850 | 605 |
| | 2006 | 65 | 735 | 1,237 | 100 |

BPS Kabupaten Kendal

Sumber data : Mantri Perikanan Kecamatan Weleri

Catatan :

TABEL : 9.5.

**Banyaknya Pemilik Kolam
Kecamatan Weleri
Tahun : 2008**

| Desa | Luas | Pemilik |
|--------------------|-------------|----------------|
| (1) | (Ha) (2) | (Orang) (3) |
| 01. Sidomukti | 0.1014 | 2 |
| 02. Penyangkringan | 0.0240 | 2 |
| 03. Bumiayu | 0.0636 | 6 |
| 04. Manggungsari | 0.0090 | 1 |
| 05. Sumberagung | 0.0230 | 3 |
| 06. Ngasinan | 0.0000 | 0 |
| 07. W e l e r i | 0.0180 | 3 |
| 08. Nawangsari | 0.0100 | 2 |
| 09. Karangdowo | 0.0340 | 2 |
| 10. Pendaruban | 0.4396 | 13 |
| 11. Sambongsari | 0.1932 | 12 |
| 12. Karanganom | 0.0350 | 3 |
| 13. P a y u n g | 0.0470 | 4 |
| 14. Pucuksari | 0.0080 | 2 |
| 15. Tratemulyo | 0.0400 | 3 |
| 16. Montongsari | 0.0110 | 2 |
| Jumlah | 2008 | 60 |
| | 2007 | 30 |
| | 2006 | 24 |

BPS Kabupaten Kendal

Sumber data : Kantor Kecamatan Weleri

Catatan :

TABEL : 9.6

**Banyaknya Unggas
Kecamatan Weleri
Tahun : 2008**

| Desa | Ayam Kampung | Ayam Ras Petelor | Ayam Ras Pedaging | Bebek/ Itik | |
|--------------------|-----------------|------------------------|-------------------------|----------------|--------------|
| (1) | (2) | (3) | (4) | (5) | |
| 01. Sidomukti | 2,412 | 0 | 0 | 1,961 | |
| 02. Penyangkringan | 836 | 0 | 0 | 30 | |
| 03. Bumiayu | 3,415 | 0 | 0 | 245 | |
| 04. Manggungari | 2,000 | 0 | 0 | 400 | |
| 05. Sumberagung | 6,500 | 0 | 0 | 260 | |
| 06. Ngasinan | 350 | 0 | 0 | 200 | |
| 07. W e l e r i | 1,168 | 52 | 0 | 21 | |
| 08. Nawangsari | 127 | 0 | 0 | 0 | |
| 09. Karangdowo | 1,491 | 0 | 0 | 0 | |
| 10. Penaruban | 2,109 | 0 | 0 | 0 | |
| 11. Sambongsari | 2,160 | 0 | 0 | 22 | |
| 12. Karanganom | 1,082 | 0 | 0 | 26 | |
| 13. P a y u n g | 899 | 0 | 0 | 98 | |
| 14. Pucuksari | 4,332 | 0 | 0 | 850 | |
| 15. Tratemulyo | 1,150 | 0 | 0 | 315 | |
| 16. Montongsari | 2,200 | 0 | 0 | 800 | |
| Jumlah | 2008 | 32,231 | 52 | 0 | 5,228 |
| | 2007 | 32,128 | 0 | 0 | 2,847 |
| | 2006 | 24,276 | 0 | 0 | 3,009 |

BPS Kabupaten Kendal

Sumber data : Petugas Peternakan Kecamatan Weleri

Catatan :

TABEL : 9.6. (Lanjutan)

Banyaknya Unggas
Kecamatan Weleri
Tahun : 2008

| Desa | Itik Manila / Entog | Burung Puyuh | Angsa |
|--------------------|------------------------|-----------------|-------|
| (1) | (6) | (8) | (9) |
| 01. Sidomukti | 423 | 0 | 0 |
| 02. Penyangkringan | 12 | 0 | 0 |
| 03. Bumiayu | 0 | 0 | 0 |
| 04. Manggungsari | 0 | 0 | 0 |
| 05. Sumberagung | 0 | 0 | 45 |
| 06. Ngasinan | 0 | 0 | 13 |
| 07. W e l e r i | 18 | 0 | 0 |
| 08. Nawangsari | 0 | 0 | 0 |
| 09. Karangdowo | 0 | 0 | 0 |
| 10. Penaruban | 16 | 0 | 0 |
| 11. Sambongsari | 16 | 2,100 | 22 |
| 12. Karanganom | 20 | 0 | 0 |
| 13. P a y u n g | 18 | 0 | 12 |
| 14. Pucuksari | 415 | 0 | 0 |
| 15. Tratemulyo | 146 | 0 | 0 |
| 16. Montongsari | 6 | 0 | 0 |
| Jumlah | 2008 | 1,090 | 92 |
| | 2007 | 507 | 50 |
| | 2006 | 382 | 50 |

BPS Kabupaten Kendal

Sumber data : Petugas Peternakan Kecamatan Weleri
Catatan :

TABEL : 9.7.

**Banyaknya Ternak
Kecamatan Weleri
Tahun : 2008**

| Desa | Sapi Biasa | Sapi Perah | Kerbau | Kuda | |
|--------------------|---------------|---------------|----------|-----------|-----------|
| (1) | (2) | (3) | (4) | (5) | |
| 01. Sidomukti | 14 | 0 | 5 | 18 | |
| 02. Penyangkringan | 4 | 0 | 5 | 8 | |
| 03. Bumiayu | 0 | 0 | 0 | 0 | |
| 04. Manggungsari | 0 | 0 | 0 | 1 | |
| 05. Sumberagung | 0 | 0 | 0 | 0 | |
| 06. Ngasinan | 0 | 0 | 0 | 0 | |
| 07. W e l e r i | 0 | 0 | 4 | 0 | |
| 08. Nawangsari | 0 | 0 | 0 | 2 | |
| 09. Karangdowo | 0 | 0 | 0 | 0 | |
| 10. Penaruban | 4 | 0 | 0 | 2 | |
| 11. Sambongsari | 5 | 0 | 0 | 0 | |
| 12. Karanganom | 0 | 0 | 0 | 0 | |
| 13. P a y u n g | 0 | 0 | 0 | 0 | |
| 14. Pucuksari | 0 | 0 | 0 | 1 | |
| 15. Tratemulyo | 0 | 0 | 0 | 1 | |
| 16. Montongsari | 0 | 0 | 0 | 0 | |
| Jumlah | 2008 | 27 | 0 | 14 | 33 |
| | 2007 | 32 | 0 | 13 | 29 |
| | 2006 | 25 | 0 | 12 | 36 |

BPS Kabupaten Kendal

Sumber data : Petugas Peternakan Kecamatan Weleri
Catatan :

TABEL : 9.7 (Lanjutan)

Banyaknya Ternak
Kecamatan Weleri
Tahun : 2008

| Desa | Kambing | Domba | Kijang |
|--------------------|---------|-------|--------|
| (1) | (6) | (7) | (8) |
| 01. Sidomukti | 314 | 0 | 0 |
| 02. Penyangkringan | 281 | 0 | 0 |
| 03. Bumiayu | 120 | 0 | 0 |
| 04. Mangungsari | 25 | 0 | 0 |
| 05. Sumberagung | 68 | 0 | 0 |
| 06. Ngasinan | 10 | 0 | 0 |
| 07. W e l e r i | 96 | 0 | 0 |
| 08. Nawangsari | 2 | 0 | 0 |
| 09. Karangdowo | 0 | 0 | 0 |
| 10. Penaruban | 10 | 0 | 0 |
| 11. Sambongsari | 43 | 0 | 0 |
| 12. Karanganom | 86 | 0 | 0 |
| 13. P a y u n g | 14 | 0 | 0 |
| 14. Pucuksari | 87 | 0 | 0 |
| 15. Tratemulyo | 26 | 0 | 0 |
| 16. Montongsari | 20 | 0 | 0 |
| Jumlah | 2008 | 1,202 | 0 |
| | 2007 | 1,032 | 0 |
| | 2006 | 999 | 0 |

BPS Kabupaten Kendal

Sumber data : Petugas Peternakan Kecamatan Weleri
Catatan :

TABEL : 10.1

Banyaknya Sarana Angkutan Darat
Kendaraan Bermotor
Kecamatan Weleri
Tahun : 2008

| Desa | Mobil Penumpang Umum | Bus | Truk | Mobil Pribadi/ Dinas | Sepeda Motor | |
|--------------------|----------------------------|-----|------|----------------------------|-----------------|-------|
| (1) | (2) | (3) | (4) | (5) | (6) | |
| 01. Sidomukti | 25 | 6 | 16 | 0 | 513 | |
| 02. Penyangkringan | 9 | 0 | 8 | 77 | 299 | |
| 03. Bumiayu | 3 | 0 | 1 | 5 | 561 | |
| 04. Manggungsari | 12 | 0 | 0 | 0 | 315 | |
| 05. Sumberagung | 5 | 0 | 3 | 9 | 248 | |
| 06. Ngasinan | 0 | 0 | 0 | 11 | 191 | |
| 07. W e l e r i | 2 | 3 | 11 | 127 | 424 | |
| 08. Nawangsari | 0 | 3 | 6 | 30 | 49 | |
| 09. Karangdowo | 8 | 4 | 6 | 71 | 112 | |
| 10. Penaruban | 8 | 2 | 16 | 15 | 211 | |
| 11. Sambongsari | 0 | 4 | 2 | 15 | 575 | |
| 12. Karanganom | 12 | 0 | 18 | 18 | 413 | |
| 13. P a y u n g | 2 | 0 | 3 | 25 | 161 | |
| 14. Pucuksari | 7 | 0 | 1 | 13 | 341 | |
| 15. Tratemulyo | 7 | 1 | 0 | 16 | 233 | |
| 16. Montongsari | 3 | 1 | 2 | 26 | 215 | |
| Jumlah | 2008 | 103 | 24 | 93 | 458 | 4,861 |
| | 2007 | 100 | 23 | 74 | 446 | 3,579 |
| | 2006 | 98 | 20 | 72 | 429 | 2,739 |

BPS Kabupaten Kendal

Sumber data : Statistik Kecamatan Weleri

Catatan :

TABEL : 10.2

**Banyaknya Sarana Angkutan Darat
Kendaraan Tak Bermotor
Kecamatan Weleri
Tahun : 2008**

| Desa | Dokar | Gerobak | Gerobak | Becak | Sepeda | |
|--------------------|-------------|-----------|------------|----------|------------|--------------|
| | | Dorong | Hewan | | | |
| (1) | (2) | (3) | (4) | (5) | (6) | |
| 01. Sidomukti | 15 | 0 | 0 | 6 | 352 | |
| 02. Penyangkringan | 7 | 0 | 0 | 56 | 168 | |
| 03. Bumiayu | 0 | 11 | 0 | 80 | 230 | |
| 04. Manggungsari | 1 | 60 | 0 | 7 | 640 | |
| 05. Sumberagung | 0 | 8 | 0 | 82 | 482 | |
| 06. Ngasinan | 0 | 0 | 0 | 27 | 170 | |
| 07. W e l e r i | 0 | 9 | 0 | 74 | 341 | |
| 08. Nawangsari | 1 | 2 | 0 | 27 | 89 | |
| 09. Karangdowo | 0 | 2 | 0 | 41 | 312 | |
| 10. Penaruban | 2 | 0 | 0 | 38 | 201 | |
| 11. Sambongsari | 0 | 0 | 0 | 52 | 567 | |
| 12. Karanganom | 0 | 1 | 0 | 25 | 99 | |
| 13. P a y u n g | 0 | 0 | 0 | 25 | 199 | |
| 14. Pucuksari | 1 | 4 | 0 | 26 | 410 | |
| 15. Tratemulyo | 1 | 21 | 0 | 42 | 852 | |
| 16. Montongsari | 0 | 17 | 0 | 35 | 60 | |
| Jumlah | 2008 | 28 | 135 | 0 | 643 | 5,172 |
| | 2007 | 24 | 161 | 0 | 769 | 3,902 |
| | 2006 | 29 | 107 | 0 | 797 | 3,245 |

BPS Kabupaten Kendal

Sumber data : Statistik Kecamatan Weleri
Catatan :

TABEL : 10.3

**Jenis Permukaan, Kondisi Dan Kelas Jalan
Kecamatan Weleri**

Tahun : 2008

| Keadaan | Panjang Jalan | | |
|---------------------------|---------------|---------------|---------------|
| | 2006 | 2007 | 2008 |
| | (Km) | (Km) | (Km) |
| (1) | (2) | (3) | (4) |
| I. Jenis Permukaan | | | |
| a. Aspal | 37.35 | 38.85 | 38.85 |
| b. Kerikil | 27.90 | 27.90 | 27.90 |
| c. Tanah | 48.80 | 48.80 | 48.80 |
| d. Lainnya | 0.00 | 0.00 | 0.00 |
| Jumlah | 114.05 | 115.55 | 115.55 |
| II. Kondisi Jalan | | | |
| a. Baik | 8.00 | 9.50 | 9.50 |
| b. Sedang | 106.05 | 104.05 | 104.05 |
| c. Rusak | 0.00 | 0.00 | 0.00 |
| d. Rusak Berat | 0.00 | 2.00 | 2.00 |
| Jumlah | 114.05 | 115.55 | 115.55 |
| III. Kelas Jalan | | | |
| a. Kelas I | 0.00 | 0.00 | 0.00 |
| b. Kelas II | 7.70 | 7.70 | 9.20 |
| c. Kelas III | 4.70 | 4.70 | 4.70 |
| d. Kelas IIIA | 7.75 | 7.75 | 7.75 |
| e. Kelas IV | 0.00 | 0.00 | 0.00 |
| f. Kelas V | 0.00 | 0.00 | 0.00 |
| g. Lainnya | 93.90 | 93.90 | 93.90 |
| Jumlah | 114.05 | 114.05 | 115.55 |

BPS Kabupaten Kendal

Sumber data : Kantor Kecamatan Weleri

Catatan :

TABEL : 10.4

**Banyaknya Jembatan Desa
Kecamatan Weleri
Tahun : 2008**

| Desa | J e m b a t a n | | | | |
|--------------------|-----------------|----------|-----------|-----------|-----------|
| | Besi | Beton | Kayu | Bambu | |
| (1) | (2) | (3) | (4) | (5) | |
| 01. Sidomukti | 0 | 3 | 5 | 0 | |
| 02. Penyangkringan | 0 | 7 | 2 | 0 | |
| 03. Bumiayu | 0 | 5 | 2 | 0 | |
| 04. Manggungsari | 0 | 1 | 0 | 2 | |
| 05. Sumberagung | 0 | 2 | 1 | 2 | |
| 06. Ngasinan | 0 | 1 | 0 | 1 | |
| 07. W e l e r i | 0 | 14 | 0 | 0 | |
| 08. Nawangsari | 0 | 2 | 2 | 1 | |
| 09. Karangdowo | 0 | 3 | 0 | 0 | |
| 10. Penaruban | 0 | 6 | 0 | 0 | |
| 11. Sambongsari | 0 | 9 | 1 | 0 | |
| 12. Karanganom | 0 | 3 | 0 | 0 | |
| 13. P a y u n g | 0 | 8 | 0 | 0 | |
| 14. Pucuksari | 0 | 2 | 0 | 0 | |
| 15. Tratemulyo | 0 | 4 | 0 | 0 | |
| 16. Montongsari | 0 | 17 | 4 | 0 | |
| Jumlah | 2008 | 0 | 87 | 17 | 6 |
| | 2007 | 0 | 85 | 16 | 7 |
| | 2006 | 2 | 81 | 16 | 15 |

BPS Kabupaten Kendal

Sumber data : Kantor Kecamatan Weleri

Catatan :

TABEL : 11.1
Banyaknya Televisi,Radio,Lstrik PLN Dan Telepon
Kecamatan Weleri
Tahun : 2008

| Desa | TV | Radio | Listrik PLN | Telepon | |
|--------------------|-------------|--------------|----------------|---------------|--------------|
| (1) | (2) | (3) | (4) | (5) | |
| 01. Sidomukti | 1,005 | 75 | 885 | 81 | |
| 02. Penyangkringan | 1,602 | 62 | 1,865 | 564 | |
| 03. Bumiayu | 657 | 145 | 761 | 70 | |
| 04. Manggungsari | 599 | 563 | 660 | 14 | |
| 05. Sumberagung | 378 | 296 | 768 | 14 | |
| 06. Ngasinan | 287 | 53 | 240 | 33 | |
| 07. W e l e r i | 416 | 473 | 1,274 | 274 | |
| 08. Nawangsari | 213 | 91 | 651 | 152 | |
| 09. Karangdowo | 382 | 28 | 823 | 187 | |
| 10. Penaruban | 249 | 102 | 1,004 | 245 | |
| 11. Sambongsari | 886 | 67 | 1,032 | 238 | |
| 12. Karanganom | 794 | 126 | 582 | 40 | |
| 13. P a y u n g | 242 | 157 | 292 | 50 | |
| 14. Pucuksari | 382 | 237 | 330 | 42 | |
| 15. Tratemulyo | 609 | 79 | 610 | 31 | |
| 16. Montongsari | 200 | 57 | 516 | 106 | |
| Jumlah | 2008 | 8,901 | 2,611 | 12,293 | 2,141 |
| | 2007 | 6,961 | 2,103 | 12,293 | 2,142 |
| | 2006 | 7,922 | 1,525 | 11,842 | 1,664 |

BPS Kabupaten Kendal

Sumber data : Kantor Kecamatan Weleri

Catatan :

TABEL : 12.1

Banyaknya Lapangan Olah Raga
Kecamatan Weleri
Tahun : 2008

| Desa | Sepak Bola | Volley | Bulu Tangkis | Tenis | |
|--------------------|---------------|--------|-----------------|-------|---|
| (1) | (2) | (3) | (4) | (5) | |
| 01. Sidomukti | 0 | 3 | 1 | 0 | |
| 02. Penyangkringan | 1 | 5 | 7 | 0 | |
| 03. Bumiayu | 0 | 1 | 3 | 0 | |
| 04. Manggungsari | 1 | 1 | 0 | 0 | |
| 05. Sumberagung | 1 | 0 | 3 | 0 | |
| 06. Ngasinan | 0 | 1 | 1 | 1 | |
| 07. W e l e r i | 1 | 2 | 4 | 0 | |
| 08. Nawangsari | 1 | 1 | 3 | 0 | |
| 09. Karangdowo | 0 | 1 | 1 | 0 | |
| 10. Penaruban | 0 | 1 | 5 | 0 | |
| 11. Sambongsari | 1 | 2 | 5 | 0 | |
| 12. Karanganom | 1 | 2 | 5 | 1 | |
| 13. P a y u n g | 0 | 0 | 1 | 0 | |
| 14. Pucuksari | 1 | 0 | 2 | 0 | |
| 15. Tratemulyo | 1 | 0 | 2 | 0 | |
| 16. Montongsari | 0 | 0 | 2 | 0 | |
| Jumlah | 2008 | 9 | 20 | 45 | 2 |
| | 2007 | 9 | 20 | 45 | 2 |
| | 2006 | 8 | 20 | 45 | 2 |

BPS Kabupaten Kendal

Sumber data : Kantor Kecamatan Weleri
Catatan :

TABEL : 13.1
Banyaknya Surat Pemberitahuan Pajak Terdaftar
Kecamatan Weleri
Tahun : 2008

| Desa | Banyaknya | | |
|--------------------|-------------------------------------|------|--------|
| | Surat Pemberitahuan Pajak Terdaftar | | |
| (1) | (2) | | |
| 01. Sidomukti | 1,445 | | |
| 02. Penyangkringan | 1,202 | | |
| 03. Bumiayu | 655 | | |
| 04. Manggungsari | 1,606 | | |
| 05. Sumberagung | 1,419 | | |
| 06. Ngasinan | 568 | | |
| 07. W e l e r i | 1,026 | | |
| 08. Nawangsari | 605 | | |
| 09. Karangdowo | 809 | | |
| 10. Penaruban | 1,390 | | |
| 11. Sambongsari | 1,008 | | |
| 12. Karanganom | 1,170 | | |
| 13. P a y u n g | 538 | | |
| 14. Pucuksari | 866 | | |
| 15. Tratemulyo | 889 | | |
| 16. Montongsari | 952 | | |
| | Jumlah | 2008 | 16,148 |
| | | 2007 | 20,965 |
| | | 2006 | 20,738 |

BPS Kabupaten Kendal

Sumber data : Kantor Kecamatan Weleri

Catatan :

TABEL : 13.2

**Pemasukan Pajak Bumi Bangunan
Kecamatan Weleri
Tahun : 2008**

| Desa | Pemasukan Pajak Bumi Bangunan |
|--------------------|-------------------------------|
| (1) | (Rp. 000,-) (2) |
| 01. Sidomukti | 38,799.64 |
| 02. Penyangkringan | 81,784.34 |
| 03. Bumiayu | 23,421.47 |
| 04. Manggungsari | 50,660.30 |
| 05. Sumberagung | 52,381.52 |
| 06. Ngasinan | 45,289.88 |
| 07. W e l e r i | 102,539.26 |
| 08. Nawangsari | 42,303.82 |
| 09. Karandowo | 48,936.34 |
| 10. Penaruban | 78,508.15 |
| 11. Sambongsari | 53,279.36 |
| 12. Karanganom | 36,912.30 |
| 13. P a y u n g | 24,453.95 |
| 14. Pucuksari | 41,332.23 |
| 15. Tratemulyo | 40,956.00 |
| 16. Montongsari | 53,024.61 |
| Jumlah | 814,583.17 |
| 2007 | 694,665.60 |
| 2006 | 883,849.05 |

BPS Kabupaten Kendal

Sumber data : BKK Kecamatan Weleri

Catatan :

TABEL :13.3

**Jalannya Usaha Perum Pegadaian Cabang Di 5 (Lima) Tempat
Menurut Kredit, Pelunasan Kredit, Serta Pelelangan
Kabupaten Kendal
Tahun : 2008**

| Bulan | Kredit | | Pelunasan | | Lelang | |
|--------------------|-----------------------------|-------------------------------|-----------------------------|-------------------------------|-----------------------------|-------------------------------|
| | Barang Jaminan (Buah) | Uang Pinjaman (000,-) | Barang Jaminan (Buah) | Uang Pinjaman (000,-) | Barang Jaminan (Buah) | Uang Pinjaman (000,-) |
| | (1) | (2) | (3) | (4) | (5) | (6) |
| 01. Januari | 3,827 | 2,780,169 | 3,620 | 2,376,032 | 37 | 10,058 |
| 02. Pebruari | 3,544 | 2,808,063 | 3,172 | 2,205,685 | 33 | 8,574 |
| 03. Maret | 3,923 | 3,515,174 | 4,274 | 3,034,893 | 38 | 9,576 |
| 04. April | 3,692 | 3,160,475 | 3,735 | 2,817,335 | 44 | 9,119 |
| 05. Mei | 3,623 | 3,216,458 | 3,607 | 3,160,690 | 37 | 9,730 |
| 06. Juni | 3,512 | 3,069,069 | 3,281 | 2,721,479 | 45 | 13,752 |
| 07. Juli | 4,109 | 3,705,133 | 3,645 | 2,835,945 | 47 | 12,954 |
| 08. Agustus | 3,029 | 2,972,760 | 3,688 | 3,065,642 | 41 | 12,954 |
| 09. September | 2,251 | 2,096,070 | 5,188 | 5,193,634 | 27 | 10,997 |
| 10. Oktober | 2,935 | 2,820,972 | 2,508 | 2,195,833 | 39 | 20,165 |
| 11. Nopember | 3,258 | 2,957,696 | 2,540 | 2,323,466 | 24 | 11,689 |
| 12. Desember | 3,340 | 3,065,235 | 2,830 | 2,612,161 | 35 | 10,919 |
| Jumlah 2008 | 41,043 | 36,167,274 | 42,088 | 34,542,795 | 447 | 140,487 |
| 2007 | 48,357 | 29,993,314 | 47,683 | 28,139,255 | 641 | 140,588 |
| 2006 | 44,930 | 23,957,603 | 41,970 | 22,807,546 | 454 | 66,167 |

BPS Kabupaten Kendal

Sumber data : Perum Pegadaian Weleri
Catatan :

TABEL : 13.4.

**Pendapatan PT. KAI Stasiun Weleri
Kecamatan Weleri
Tahun : 2006 - 2008**

| Jenis Pendapatan | 2006 (Rp) | 2007 (Rp) | 2008 (Rp) |
|-----------------------------|----------------------|-----------------------|----------------------|
| (1) | (2) | (3) | (4) |
| Bagasi | 0 | 0 | 0 |
| Penumpang | 2,470,851,000 | 29,375,500,000 | 3,354,716,000 |
| Barang Hantaran | 36,089,000 | 38,973,000 | 128,976,650 |
| Lain - lain | 4,875,000 | 2,731,500 | 14,121,350 |
| Jumlah | 2,511,815,000 | 29,417,204,500 | 3,497,814,000 |

BPS Kabupaten Kendal

Sumber data : PT. KAI Stasiun Weleri
Catatan :