



PEMERINTAH KABUPATEN MALUKU TENGGARA

KANTOR CAMAT
KEI BESAR SELATAN

JALAN KAMUJUN LOON

W E D U A R

KECAMATAN KEI BESAR SELATAN DALAM ANGKA

*Kei Besar Selatan
Subdistrict in Figures*

2022



**BADAN PUSAT STATISTIK
KABUPATEN MALUKU TENGGARA**
BPS-Statistics of Maluku Tenggara Regency



PEMERINTAH KABUPATEN MALUKU TENGGARA

KANTOR CAMAT
KEI BESAR SELATAN

JALAN KAMUN LOON

W E D U A R

**KECAMATAN
KEI BESAR SELATAN
DALAM ANGKA**
*Kei Besar Selatan
Subdistrict in Figures*

2022



**BADAN PUSAT STATISTIK
KABUPATEN MALUKU TENGGARA**
BPS-Statistics of Maluku Tenggara Regency

Kecamatan Kei Besar Selatan Dalam Angka

Kei Besar Selatan Subdistrict in Figures

2022

ISSN: 2830-2389

No. Publikasi/*Publication Number*: 81020.2213

Katalog/*Catalog*: 1102001.8102022

Ukuran Buku/*Book Size*: 14,8 cm x 21 cm

Jumlah Halaman/*Number of Pages*: xviii + 114 halaman /*pages*

Naskah/*Manuscript*:

Badan Pusat Statistik Kabupaten Maluku Tenggara

BPS-Statistics of Maluku Tenggara Regency

Penyunting/*Editor*:

Badan Pusat Statistik Kabupaten Maluku Tenggara

BPS-Statistics of Maluku Tenggara Regency

Desain Kover oleh/*Cover Designed by*:

Fungsi Integrasi Pengolahan dan Diseminasi Statistik BPS Kabupaten Maluku Tenggara

Function of Integration Processing and Statistics Dissemination BPS-Statistics of Maluku Tenggara Regency

Ilustrasi Kover/*Cover Illustration*:

Perairan Kei Besar Selatan/*Kei Besar Selatan Waters*

Penerbit/*Published by*:

© BPS Kabupaten Maluku Tenggara/*BPS-Statistics of Maluku Tenggara Regency*

Pencetak/*Printed by*:

-

Dilarang mengumumkan, mendistribusikan, mengomunikasikan, dan/atau menggandakan sebagian atau seluruh isi buku ini untuk tujuan komersial tanpa izin tertulis dari Badan Pusat Statistik

Prohibited to announce, distribute, communicate, and/or copy part or all of this book for commercial purpose without permission from BPS-Statistics Indonesia

Tim Penyusun/ *Team Members*

Pengarah/ *Director*

Richard Philip Thenu SE, M.Si

Penanggung Jawab/ *Person In Charge*

Richard Philip Thenu SE, M.Si

Penyunting/ *Editors*

Deden Aditya Nugraha, SST

Pengolah Data Dan Penulis Naskah/ *Data Processing And Authors*

Fatma Usemahu, S.Si

Penata Letak/ *Layout Designers*


























Fatma Usemahu, S.Si

<https://malukutengkorakab.mhs-go.id>

PETA WILAYAH KECAMATAN KEI BESAR SELATAN

MAP OF KEI BESAR SELATAN SUBDISTRICT



PEMERINTAH KABUPATEN MALUKU TENGGARA	
	
DATA BASE	
PETA KECAMATAN KEI BESAR SELATAN	
<ul style="list-style-type: none">  Kecamatan  Desa  RT  RW 	<ul style="list-style-type: none">  Perbatasan Kecamatan  Perbatasan Desa  Perbatasan RT  Perbatasan RW
 <p>Skala 1:20.000</p> <p>0 100 200 300 400 500 Meter</p>	
 <p>SKEMA OKSI</p>	
Keterangan <ul style="list-style-type: none">  Kecamatan  Desa  RT  RW  Perbatasan Kecamatan  Perbatasan Desa  Perbatasan RT  Perbatasan RW  Jalan  Perbatasan Kecamatan 	<ul style="list-style-type: none">  Kecamatan  Desa  RT  RW  Perbatasan Kecamatan  Perbatasan Desa  Perbatasan RT  Perbatasan RW  Jalan  Perbatasan Kecamatan
legenda <ul style="list-style-type: none">  Kecamatan  Desa  RT  RW  Jalan  Perbatasan Kecamatan 	
Sumber Data <ul style="list-style-type: none"> 1. Data Sektoral Tahun 2013 2. RTRM Kabupaten Maluku Tenggara Tahun 2013-2018 3. Hasil Survei dan Pemetaan Tahun 2013 	
Disusun oleh J. S. NARU	

KEPALA BPS KABUPATEN MALUKU TENGGARA
CHIEF STATISTICIAN OF MALUKU TENGGARA REGENCY



Richard Philip Thenu SE, M.Si



KATA PENGANTAR

Kecamatan Kei Besar Selatan Dalam Angka 2022 merupakan publikasi tahunan yang diterbitkan oleh BPS Kabupaten Maluku Tenggara. Disadari bahwa publikasi ini belum sepenuhnya memenuhi harapan pihak pemakai data khususnya para perencana, namun diharapkan dapat membantu melengkapi penyusunan rencana pembangunan di Kabupaten Maluku Tenggara.

Publikasi ini dapat terwujud atas kerja sama dan bantuan dari berbagai pihak baik instansi pemerintah maupun swasta. Kepada semua pihak yang telah memberikan bantuan disampaikan penghargaan dan terima kasih yang sebesar-besarnya.

Walaupun publikasi ini telah disiapkan sebaik-baiknya, namun disadari masih ada kekurangan dan kesalahan yang terjadi. Untuk perbaikan publikasi ini, tanggapan dan saran yang bersifat konstruktif dari para pemakai sangat diharapkan.

Langgur, September 2022

Kepala BPS

Kabupaten Maluku Tenggara

Richard Philip Thenu SE, M.Si



PREFACE

Kei Besar Selatan Subdistrict in Figures 2022 is an annual publication written by Statistic – BPS of Maluku Tenggara Regency. Honestly, this publication has not perfect yet and has not filled the user’s hope, especially for the planners yet, but hopely it can help to equip compilation of development planning in this regency.

This comprehensive publication has been made possible with the assistance and contribution from several governmental institutions and private organizations. To all parties who have been involved in the preparation of this publication, I would like to express my sincerest appreciation and gratitude.

Comments and constructive suggestions for the improvement of this publication are always welcome.

*Langgur, September 2022
Chief Statistician of
Maluku Tenggara Regency*

Richard Philip Thenu SE, M.Si

DAFTAR ISI/CONTENTS

	halaman page
Peta Wilayah Kecamatan Kei Besar Selatan.....	v
<i>Map of Kei Besar Selatan Subdistrict</i>	v
Kepala BPS Kabupaten Maluku Tenggara.....	vii
<i>Chief Statistician of Maluku Tenggara Regency</i>	vii
Kata Pengantar.....	ix
<i>Preface</i>	x
Daftar Isi/ <i>Contents</i>	xi
Daftar Tabel/ <i>List of Tables</i>	xiii
Daftar Gambar/ <i>List of Figures</i>	xx
Penjelasan Umum/ <i>Explanatory Notes</i>	xxi
1 Geografi dan Iklim.....	1
<i>Geography and Climate</i>	1
1.1 Geografi/ <i>Geography</i>	8
1.2 Iklim/ <i>Climate</i>	13
2 Pemerintahan.....	19
<i>Government</i>	19
2.1 Pemerintahan/ <i>Government</i>	23
3 Kependudukan.....	27
<i>Population</i>	27
3.1 Kependudukan/ <i>Population</i>	35
4 Sosial.....	39
<i>Social</i>	39
4.1 Pendidikan/ <i>Education</i>	48
4.2 Kesehatan/ <i>Health</i>	52
4.3 Agama/ <i>Religion</i>	54
5 Pertanian.....	55
<i>Agriculture</i>	55
5.1 Tanaman Pangan/ <i>Food Crops</i>	64

5.2	Hortikultura/ <i>Hortikulture</i>	65
5.3	Perkebunan/ <i>Plantation</i>	66
5.4	Peternakan/ <i>Livestock</i>	67
5.5	Perikanan/ <i>Fishery</i>	69
6	Energi dan Pertambangan	71
	Energy and Mining.....	71
6.1	Energi/ <i>Energy</i>	75
6.2	Pertambangan/ <i>Mining</i>	77
7	Perdagangan.....	79
	Trade.....	79
7.1	Perdagangan/ <i>Trade</i>	84
7.2	Keuangan/ <i>Financial</i>	85
8	Pariwisata	87
	Tourism.....	87
8.1	Akomodasi/ <i>Accomodation</i>	91
8.2	Pariwisata/ <i>Tourism</i>	92
9	Transportasi dan Komunikasi.....	95
	Transportation and Communication.....	95
9.1	Transportasi/ <i>Transportation</i>	102
9.2	Komunikasi/ <i>Communication</i>	106
10	Perbandingan Antar Kecamatan	107
	Subdistrict Comparison.....	107

DAFTAR TABEL/LIST OF TABLES

1	Geografi dan Iklim	1
1.1	Geografi/ <i>Geography</i>	8
1.1.1	Letak Geografis Desa di Kecamatan Kei Besar Selatan, 2021 <i>Geographical Location of Villages in Kei Besar Selatan Subdistrict, 2021</i>	8
1.1.2	Letak Pulau, Luas Wilayah, dan Ketinggian menurut Desa di Kecamatan Kei Besar Selatan, 2021 <i>Island Position, Total Area, and Altitude of Kei Besar Selatan Subdistrict, 2021</i>	9
1.1.3	Nama-nama Pulau Besar dan Status Didiami/Kosong dan Wilayah Desa di Kecamatan Kei Besar Selatan, 2021 <i>Big Islands Names and Lived/Empty Status and Village Area in Kei Besar Selatan Subdistrict, 2021</i>	10
1.1.4	Klasifikasi Golongan Umur Beberapa Pulau/Kepulauan di Kecamatan Kei Besar Selatan, 2021 <i>Group Ages Clasifications some Islands/Archipelego in Kei Besar Selatan Subdistrict, 2021</i>	11
1.1.5	Nama-nama Sungai menurut Letaknya di Kecamatan Kei Besar Selatan, 2021 <i>Names of Rivers by Location in Kei Besar Selatan Subdistrict, 2021</i>	12
1.2	Iklim/ <i>Climate</i>	13
1.2.1	Banyaknya Gempa Bumi yang di rasakan menurut Bulan di Kabupaten Maluku Tenggara, 2021 <i>Number of Earthquakes Felt by Month in Maluku Tenggara Regency, 2021</i>	13

1.2.2	Jumlah Gempa Bumi berdasarkan Magnitudo di Kabupaten Maluku Tenggara, 2021.....	14
	<i>Number of Earthquakes Based by Magnitudo in Maluku Tenggara Regency, 2021</i>	14
1.2.3	Jumlah Gempa Bumi berdasarkan Magnitudo di Kabupaten Maluku Tenggara, 2021.....	15
	<i>Number of Earthquakes Based by Magnitudo in Maluku Tenggara Regency, 2021</i>	15
1.2.4	Data Klimatologi Bulanan Stasiun Meteorologi Dumatubun Langgur di Kabupaten Maluku Tenggara, 2021.....	16
	<i>Monthly Climate Data Recorded at the Dumatubun Langgur Meteorology Station in Maluku Tenggara Regency, 2021</i>	16
2	Pemerintahan	19
2.1	Pemerintahan/ <i>Government</i>	23
2.1.1	Nama-nama Camat Kei Besar Selatan dan Masa Jabatannya, 2021	23
	<i>Names of District Major of Kei Besar Selatan and Serving Periods, 2021</i>	23
2.1.2	Nama-nama Kepala Desa menurut Umur dan Pendidikan Terakhir di Kecamatan Kei Besar Selatan, 2021	24
	<i>Names of Village Chiefs by Age and Education in Kei Besar Subdistrict, 2021</i>	24
2.1.3	Klasifikasi Desa di Kecamatan Kei Besar Selatan, 2021.....	25
	<i>Village Classification in Kei Besar Selatan Subdistrict, 2021</i>	25
3	Kependudukan.....	27
3.1	Kependudukan/ <i>Population</i>	35
3.1.1	Jumlah Penduduk menurut Desa dan Jenis Kelamin di Kecamatan Kei Besar Selatan, 2021.....	35
	<i>Population by Villages and Sex in Kei Besar Selatan Subdistrict, 2021</i>	35
3.1.2	Rasio Jenis Kelamin menurut Desa di Kecamatan Kei Besar Selatan, 2021.....	36
	<i>Sex Ratio by Village in Kei Besar Selatan Subdistrict, 2021</i>	36

3.1.3	Persebaran dan Kepadatan Penduduk Kecamatan Kei Besar Selatan dan Kecamatan Lainnya, 2021	37
	<i>Distribution and Density of Human Population of Kei Besar Selatan Subdistrict and the Other Subdistricts, 2021.....</i>	<i>37</i>
4	Sosial	39
4.1	Pendidikan/ <i>Education</i>	48
4.1.1	Jumlah Taman Kanak-kanak/Paud menurut Desa di Kecamatan Kei Besar Selatan, 2021.....	48
	<i>Number of Kindergartens by Villages in Kei Besar Selatan Subdistrict, 2021</i>	<i>48</i>
4.1.2	Jumlah Sekolah Dasar/Madrasah Ibtidaiyah menurut Status dan menurut Desa di Kecamatan Kei Besar Selatan, 2021.....	49
	<i>Number of Elementary School by Status and by Villages in Kei Besar Selatan Subdistrict ,2021</i>	<i>49</i>
4.1.3	Jumlah Sekolah Menengah Pertama/Madrasah Tsanawiyah menurut Status dan menurut Desa di Kecamatan Kei Besar Selatan, 2021	50
	<i>Number of Junior High School by Status and by Villages in Kei Besar Selatan Subdistrict, 2021</i>	<i>50</i>
4.1.4	Jumlah Sekolah Menengah Umum/Kejuruan menurut Status dan menurut Desa di Kecamatan Kei Besar Selatan, 2021.....	51
	<i>Number of Senior High Schools and Vocational High Schools by Status and by Villages in Kei Besar Selatan Subdistrict, 2021</i>	<i>51</i>
4.2	Kesehatan/ <i>Health</i>	52
4.2.1	Jumlah Fasilitas Kesehatan menurut Desa di Kecamatan Kei Besar Selatan, 2021	52
	<i>Number of Health Facilities by Village in Kei Besar Selatan Subdistrict, 2021</i>	<i>52</i>
4.2.2	Jumlah Dokter dan Tenaga Kesehatan Lainnya yang Berada di Desa di Kecamatan Kei Besar Selatan, 2021	53
	<i>Number of Physicians and Other Paramedics Stayed in Village in Kei Besar Selatan Subdistrict, 2021.....</i>	<i>53</i>

4.3	Agama/ <i>Religion</i>	54
4.3.1	Jumlah Tempat Ibadah menurut Jenis dan Kecamatan di Kabupaten Maluku Tenggara, 2021	54
	<i>Number of Worship Places by Type and Subdistrict in Maluku Tenggara Regency, 2021</i>	54
5	Pertanian	55
5.1	Tanaman Pangan/ <i>Food Crops</i>	64
5.1.1	Luas Areal, Luas Panen dan Produksi Tanaman Pangan menurut Komoditi di Kecamatan Kei Besar Selatan, 2021	64
	<i>Land Area, Area Harvested and Production of Food Crops by Commodity in Kei Besar Selatan Subdistrict, 2021</i>	64
5.2	Hortikultura/ <i>Hortikulture</i>	65
5.2.1	Luas Panen dan Produksi Sayur-sayuran di Kecamatan Kur Selatan, 2021.....	65
	<i>Land Area and Production of Vegetables in Kur Selatan Subdistrict, 2021</i>	65
5.3	Perkebunan/ <i>Plantation</i>	66
5.3.1	Luas Areal dan Produksi Tanaman Pala dan Kelapa di Kecamatan Kei Besar Selatan, 2021	66
	<i>Land Area and Production of Pala and Coconut in Kei Besar Selatan Subdistrict, 2021</i>	66
5.4	Peternakan/ <i>Livestock</i>	67
5.4.1	Populasi Ternak, Jumlah Pemotongan dan Produksi Daging menurut Jenis di Kecamatan Kei Besar Sealtan, 2021	67
	<i>Live Stocks Population, Slaughtered an Meat Production by Type in Kei Besar Selatan Subdistrict, 2021</i>	67
5.4.2	Populasi Unggas dan Produksi Telur menurut Jenis Unggas di Kecamatan Kei Besar Selatan, 2021	68
	<i>Poultry Population and Egg Production by Type in Kei Besar Selatan Subdistrict, 2021</i>	68

5.5 Perikanan/ <i>Fishery</i>	69
5.5.1 Jumlah Nelayan, Kelompok Nelayan, Perahu Nelayan dan Alat Penangkapan Ikan di Kecamatan Kei Besar Selatan, 2021	69
<i>Number of Fishermen, Fishermen Groups, Fishing - Boat and Fishing Gears in Kei Besar Selatan Subdistrict, 2021</i>	69
6 Energi dan Pertambangan.....	71
6.1 Energi/ <i>Energy</i>	75
6.1.1 Jumlah Keluarga Pengguna Listrik di Kecamatan Kei Besar Selatan, 2021	75
<i>Number of Family Using Electricity in Kei Besar Selatan Subdistrict, 2021</i>	75
6.1.2 Sumber Air Minum Utama yang Digunakan menurut Desa di Kecamatan Kei Besar Selatan, 2021	76
<i>Main Drinking Water Source to Use by Villages in Kei Besar Selatan Subdistrict, 2021</i>	76
6.2 Pertambangan/ <i>Mining</i>	77
6.2.1 Lokasi Penggalian Bahan Galian C menurut Desa di Kecamatan Kei Besar Selatan, 2021.....	77
<i>Location of Type – C Quarrying Sites by Village in Kei Besar Selatan Subdistrict, 2021</i>	77
7 Perdagangan	79
7.1 Perdagangan/ <i>Trade</i>	84
7.1 Jumlah Toko/Kios menurut Desa di Kecamatan Kei Besar Selatan, 2021	84
<i>Number of Stores/Shops by Villages in Kei Besar Selatan Subdistrict, 2021</i>	84
7.2 Keuangan/ <i>Financial</i>	85
7.2 Keberadaan Bank dan Lembaga Keuangan Desa Lainnya menurut Desa di Kecamatan Kei Besar Selatan, 2021	85
<i>Existence of Banks and Other Village Financial Institutions by Villages in Kei Besar Selatan Subdistrict, 2021</i>	85

8	Pariwisata	87
8.1	Akomodasi/ <i>Accommodation</i>	91
8.1.1	Jumlah Warung Makan/Restoran menurut Desa di Kecamatan Kei Besar Selatan, 2021	91
	<i>Numbers of Diners/Restaurants by Villages in Kei Besar Selatan Subdistrict, 2021</i>	91
8.2	Pariwisata/ <i>Tourism</i>	92
8.2.1	Objek - objek Wisata di Kecamatan Kei Besar Selatan, 2021	92
	<i>Tourism Objects in the Kei Besar Selatan Subdistrict, 2021</i>	92
8.2.2	Keberadaan Lapangan Sepak Bola, Lapangan Bola Voli dan tempat olahraga lainnya menurut Desa di Kecamatan Kei Besar Selatan, 2021.....	93
	<i>Football Field, Volley Ball Field, and others sport place by Villages in Kei Besar Selatan Subdistrict, 2021</i>	93
9	Transportasi dan Komunikasi.....	95
9.1	Transportasi/ <i>Transportation</i>	102
9.1.1	Jarak antara Desa di Kecamatan Kei Besar Selatan dengan Ibukota Kecamatan dan Ibukota Kabupaten, 2021.....	102
	<i>Distances between Villages in Kei Besar Selatan Subdistrict and District Capital and Regency Capital, 2021</i>	102
9.1.2	Kondisi, Jenis Permukaan, dan Status Jalan menurut Desa di Kecamatan Kei Besar Selatan, 2017	103
	<i>Conditions, Surface Type, and Road Status by Village in Kei Besar Selatan Subdistrict, 2017</i>	103
9.1.3	Jenis Angkutan yang Biasa Digunakan untuk Menjangkau Desa dari Ibukota Kecamatan, 2021	104
	<i>Type of Transportation Commonly Used to Reach the Villages from District Capital, 2021</i>	104
9.1.4	Dermaga Pelabuhan Rakyat dan Rute di Kecamatan Kei Besar Selatan, 2021.....	105
	<i>Harbor and Route in Kei besar Selatan Subdistrict, 2021</i>	105

9.2	Komunikasi/ <i>Communication</i>	106
9.2.1	Jaringan Telepon Kabel dan Seluler yang Tersedia di Kecamatan Kei Besar Selatan, 2021..... <i>Cable and Cellular Phone Networks Availability in Kei Besar Selatan Subdistrict, 2021</i>	106
10	Perbandingan Antar Kecamatan.....	107
10.1	Luas Wilayah menurut Kecamatan di Kabupaten Maluku Tenggara, 2021	111
	<i>Total Area of Maluku Tenggara Regency by Subdistrict, 2021</i>	111
10.2	Jumlah Penduduk menurut Jenis Kelamin dan Kecamatan di Kabupaten Maluku Tenggara, 2021	112
	<i>Total Population by Sex and Subdistrict in Maluku Tenggara Regency, 2021</i>	112
10.3	Jumlah Sekolah menurut Kecamatan dan Jenjang Pendidikan di Kabupaten Maluku Tenggara, 2021	113
	<i>Number of Schools by Subdistrict and Educational Level in Maluku Tenggara Regency, 2021</i>	113
10.4	Banyaknya Puskesmas, Pukesmas Pembantu dan Posyandu menurut Kecamatan di Kabupaten Maluku Tenggara, 2021	114
	<i>Number of Public Health Centres, by PHC Owned and Integrated Health Service Posts by Subdistrict in Maluku Tenggara Regency, 2021</i>	114

DAFTAR GAMBAR/LIST OF FIGURES

	halaman page
1 Jumlah Hari Hujan (Hari) dan Rata-rata Penyinaran Matahari (Persen) Berdasarkan Bulan, 2021.....	7
<i>Number of Rain Days and Average Solar Illumination By Month, 2021</i>	<i>7</i>
2 Jumlah Penduduk Desa di Kecamatan Kei Besar Selatan, 2021.....	34
<i>Human Population by Villages in Kei Besar Selatan Subdistrict, 2021.....</i>	<i>34</i>
3 Jumlah Sekolah menurut Jenjang Pendidikan di Kecamatan Kei Besar Selatan, 2021	47
<i>Number of School by education level in Kei Besar Selatan Subdistrict, 2021</i>	<i>47</i>
4 Produksi Tanaman Pangan di Kecamatan Kei Besar Selatan, 2021.....	63
<i>Production of Food Crops in Kei Besar Selatan Subdistrict, 2021</i>	<i>63</i>
5 Toko / Kios menurut Desa di Kecamatan Kei Besar Selatan, 2021.....	83
<i>Stores / Shop by Villages in Kei Besar Selatan Subdistrict, 2021</i>	<i>83</i>
6 Jumlah Desa Menurut Jaringan Telepon Seluler yang Tersedia di Kecamatan Kei Besar Selatan, 2021	101
<i>Number of Villages by Cellular Phone Networks Availability in Kei Besar Selatan Subdistrict, 2021</i>	<i>101</i>

PENJELASAN UMUM/EXPLANATORY NOTES

Tanda-tanda, satuan-satuan, dan lain-lainnya yang digunakan dalam publikasi ini adalah sebagai berikut:

Symbols, measurement units, and acronyms which are used in this publication, are as follows:

1. TANDA-TANDA/SYMBOLS

Data tidak tersedia/ <i>Data not available</i>	: ...
Tidak ada atau nol / <i>Null or zero</i>	: –
Data dapat diabaikan/ <i>Data negligible</i>	: 0
Tanda decimal/ <i>Decimal point</i>	: ,
Data tidak dapat ditampilkan/ <i>Not applicable</i>	: NA
Angka perkiraan/ <i>Estimated figures</i>	: e
Angka sementara/ <i>Preliminary figures</i>	: x
Angka sangat sementara/ <i>Very preliminary figures</i>	: xx
Angka diperbaiki/ <i>Revised figures</i>	: r

2. SATUAN/UNITS

barel/ <i>barrel</i>	: 158,99 liter/ <i>litres</i> = 1/6,2898 m ³
hektar (ha)/ <i>hectare (ha)</i>	: 10 000 m ²
kilometer (km)/ <i>kilometres (km)</i>	: 1 000 meter/ <i>meters</i> (m)
knot/ <i>knot</i>	: 1,8523 km/jam (km/hour)
kuintal/ <i>quintal</i>	: 100 kg
KWh	: 1 000 Watt <i>hour</i>
MWh	: 1 000 KWh
liter (untuk beras)/ <i>litre (for rice)</i>	: 0,80 kg
ons/ <i>ounce</i>	: 28,31 gram/ <i>grams</i>
ton	: 1 000 kg

Satuan lain: buah, dus, butir, helai/lembar, kaleng, batang, pulsa, ton kilometer (ton-km), jam, menit, persen (%).

Other units: unit, pack, pieces, sheet, tin, pulse, ton-kilometres(ton-km), hour, minute, percent (%).

Perbedaan angka di belakang koma disebabkan oleh pembulatan angka.

The difference in decimal numbers is caused by rounding

<https://malukutenggarakab.bps.go.id>

GEOGRAFI DAN IKLIM

(*Geography and Climate*)



BAB 1

PENJELASAN TEKNIS

1. **Letak astronomi** adalah letak suatu wilayah berdasarkan garis bujur dan lintang.
2. **Letak geografis** adalah letak suatu wilayah berdasarkan batas dengan wilayah lain maupun kenampakan alam di sekitarnya.
3. **Iklim** adalah kondisi rata-rata cuaca berdasarkan waktu yang panjang untuk suatu lokasi di muka bumi. Iklim di suatu tempat dipengaruhi oleh letak geografis dan topografi tempat tersebut.
4. **Gempa bumi** adalah peristiwa bergetarnya bumi akibat pelepasan energi di dalam bumi secara tiba-tiba yang ditandai dengan patahnya lapisan batuan pada kerak bumi.
5. **Calm** adalah kecepatan angin rata-rata yang kurang dari 1 knots
6. **Knot** adalah satuan kecepatan yang sama dengan satu mil laut per jam

TECHNICAL NOTES

1. **Astronomy location** is a situation of an area based on latitudes and longitudes line.
2. **Geografis location** is a situation of an area based on area border or natural surroundings.
3. **Climate** is the average weather based on the length of time for any location on earth. Climate in an area is influenced by the geography and topography of the place.
4. **An earthquake** is the perceptible shaking of the surface of the Earth, resulting from the sudden release of energy in the Earth's crust that creates seismic waves.
5. **Calm** is the average wind speed of less than 1 knots
6. **Knot** is unit of speed equal to one nautical mile per hour.

ULASAN

Secara topografi Kecamatan Kei Besar Selatan berupa dataran yang memiliki luas daratan 78,81 km² yang terletak pada ketinggian 0 - 600 meter di atas permukaan laut.

Kecamatan Kei Besar Selatan terletak pada 5°44' – 6°01' Lintang Selatan dan 132°50' – 132°57" Bujur Timur.

Berdasarkan posisi geografisnya, Kecamatan Kei Besar Selatan memiliki batas-batas: Utara – Kecamatan Kei Besar; Selatan – Samudera Hindia; Barat – Selat Nerong; Timur – Laut Arafura.

Iklim

Iklim dipengaruhi oleh Laut Banda, Laut Arafura dan Samudera Hindia juga dibayangi oleh Pulau Irian di bagian timur dan Benua Australia di bagian selatan, sehingga sewaktu-waktu terjadi perubahan.

Berdasarkan klasifikasi Agroklimate menurut OLDEMAN, IRSAL dan MULADI [1981], Kecamatan Kei Besar termasuk dalam Zone C2 dengan jumlah bulan basah 5-6 bulan dan bulan kering 4-5 bulan.

DESCRIPTION

Based on its topography, Kei Besar Selatan Subdistrict is a flat area of km² located between meters above the sea level.

Kei Besar Selatan Subdistrict is located between 5°44' – 6°01' south latitude and 132°50' – 132°57" east longitude.

In terms of geographic position, Kei Besar Selatan Subdistrict has boundaries as follows: North – Kei Besar Subdistrict; South – Hindia Ocean; West – Nerong Strait; East – Arafura Sea.

Climate

The Climate is influenced by Banda Sea, Arafura Sea and Hindia Ocean, and also by Irian island in the eastern part, and Australian continent in the southern part, so that there is an uncertainty on seasonal transition period.

Based on Agroclimate Classification by OLDEMAN, IRSAL and MULADI [1981], Kei Besar Subdistrict is classified in Zone C2 with number of wet month 5 - 6 months and dry month 4 - 5 months.

a. Musim

1. Keadaan musim teratur, musim timur berlangsung dari bulan Juli sampai Oktober. Musim ini adalah musim kemarau. Musim barat berlangsung dari bulan November sampai Juni. Puncak Musim hujan terjadi pada bulan Januari, Mei dan Desember dengan masing-masing hari hujan sebanyak 30, 29 dan 29 hari.
2. Musim pancaroba jatuh pada bulan Juni/Juli dan September/Oktober.
3. Bulan April sampai Oktober, bertiup angin timur tenggara. Angin kencang bertiup pada bulan September dan Oktober diikuti dengan hujan deras dan laut bergelora.

b. Curah Hujan

Tahun 2021 curah hujan yang tercatat di stasiun Meteorologi Dumatubun Langgur adalah 3215,80 mm per tahun atau rata-rata 267,983 mm per bulan, dengan jumlah hari hujan sebanyak 268 hari atau rata-rata 22 hari hujan per bulan.

c. Suhu, Kelembaban, Penyinaran Matahari dan Tekanan Udara

a. Season

1. *Season situation is arranged, East Season takes place from July till October. This season is the dry season. West Season takes place from November till June. The culmination of the rainy season occurs in January, May and December with rain days of each months are 30, 29 days and 29 days each.*
2. *Seasonal transitions fall in Juni/Juli and September/Oktober.*
3. *From April to October wind blows East and South East. Hard wind blows in September and October followed by heavy rain and rough sea.*

b. Rainfall

Through the year of 2021 rainfall rate recorder by Dumatubun Langgur Meteorology Station is 3215,80 mm per year or 267,983 mm per month with 268 rainy days per year or an average 22 rainy days per month.

c. Temperature, Humidity, Solar Illumination and Atmospheric Pressure

1. Suhu rata-rata untuk tahun 2021 sesuai data dari Stasiun Meteorologi Dumatubun Langgur adalah 26,93 °C dengan suhu minimum 24 °C dan maksimum 30,47 °C.
2. Kelembaban rata-rata 89,2 %, penyinaran matahari rata-rata 922,08 % dan tekanan udara rata-rata 1.007,53 miliyar

Hidrologi

a. Sungai

Banyak sungai yang mengalir di Kecamatan Kei Besar Selatan, dapat terlihat pada Tabel 1.1.5.

Banyaknya gempa bumi yang tercatat serta frekuensi gempa dari Stasiun Geofisika Tual dapat dilihat pada Tabel 1.2.1 dan Tabel 1.2.2

1. *Particulary in the year 2021, based on the record by Dumatubun Meteorology Station, Langgur, average temperature is 26,93 °C with minimum temperature 24 °C and maximum 30,47 °C.*
2. *The average humidity 89,2 %, average solar illumination 922,08 % and average atmosperical pressure at 1 007,53 milibar*

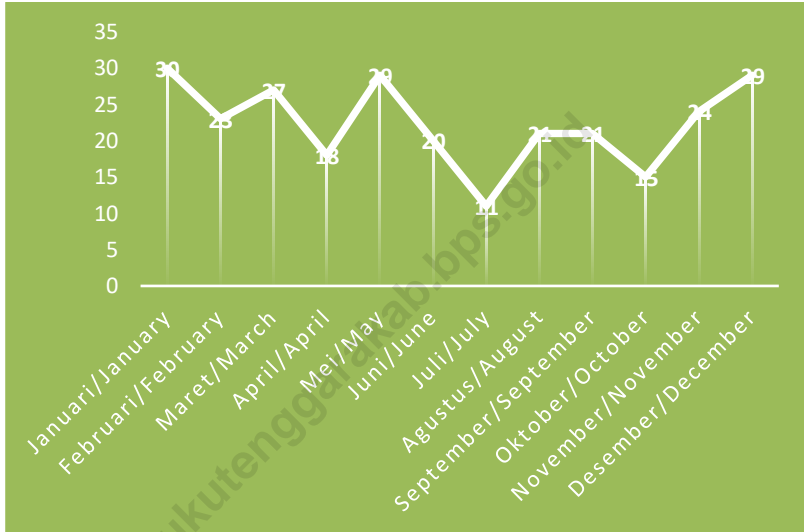
Hidrology

a. Rivers

Many rivers flowing in the Kei Besar Selatan Subdistrict, can be seen in Table 1.1.5.

Earthquakes frequency recorded by Tual Geophysics Station can bee seen in the Table 1.2.1 and Table 1.2.2.

Gambar 1 Jumlah Hari Hujan (Hari) dan Rata-rata Penyinaran Matahari (Persen) Berdasarkan Bulan, 2021
Picture Number of Rain Days and Average Solar Illumination By Month, 2021



Sumber/Source: Stasiun Meteorologi Dumatubun Langgur

1.1 GEOGRAFI/**GEOGRAPHY**

Tabel 1.1.1 Letak Geografis Desa di Kecamatan Kei Besar Selatan, 2021
Table Geographical Location of Villages in Kei Besar Selatan Subdistrict, 2021

Kecamatan Kei Besar Selatan terletak di antara:

Kei Besar Selatan Subdistrict is situated between:

5° 44' – 6° 01' Lintang Selatan / *Southern Latitude*

131° 50' – 132° 57' Bujur Timur / *Eastern Longitude*

- Sebelah Selatan Berbatasan dengan : Samudera Hindia
The Southern part by : Hindia Ocean
- Sebelah Utara Berbatasan dengan : Kecamatan Kei Besar
The Northern part by : Kei Besar Subdistrict
- Sebelah Timur Berbatasan dengan : Laut Arafura
The Eastern part by : Arafura Sea
- Sebelah Barat Berbatasan dengan : Selat Nerong
The Western part by : Nerong Strait

Sumber/source: BAPPEDA Kabupaten Maluku Tenggara

Tabel 1.1.2 Letak Pulau, Luas Wilayah, dan Ketinggian menurut Desa di Kecamatan Kei Besar Selatan, 2021
Island Position, Total Area, and Altitude of Kei Besar Selatan Subdistrict, 2021

	Desa Village	Pulau Island	Luas Area [km²]	Ketinggian Altitude [m]
	(1)	(2)	(3)	(4)
1	Kilwat	P. Nuhuyut
2	Sather	P. Nuhuyut
3	Tutrean	P. Nuhuyut
4	Weduar	P. Nuhuyut
5	Tamangil Nuhuten	P. Nuhuyut
6	Larat	P. Nuhuyut
7	Nerong	P. Nuhuyut
8	Ohoirenan	P. Nuhuyut
9	Soindat	P. Nuhuyut
10	Tamangil Nuhuyanat	P. Nuhuyut
			79,68	

Sumber/source: BAPPEDA Kabupaten Maluku Tenggara

Tabel 1.1.3 Nama-nama Pulau Besar dan Status Didiami/Kosong dan Wilayah Desa di Kecamatan Kei Besar Selatan, 2021
Table Big Islands Names and Lived/Empty Status and Village Area in Kei Besar Selatan Subdistrict, 2021

	Pulau Island	Desa Villages	Didiami/Kosong Lived/Empty
	(1)	(2)	(3)
1.	P. Kei Besar / P. Nuhuyut	Semua Desa	Ya

Sumber/source: BAPPEDA Kabupaten Maluku Tenggara

Tabel 1.1.4 **Klasifikasi Golongan Umur Beberapa Pulau/Kepulauan di Kecamatan Kei Besar Selatan, 2021**
Table **Group Ages Clasifications some Islands/Archipelego in Kei Besar Selatan Subdistrict, 2021**

Nama Kepulauan <i>Name of Archipelago</i>	Klasifikasi <i>Classification</i>	Umur [Juta Tahun] <i>Ages [Million Year]</i>
(1)	(2)	(3)
Kepulauan Kei / <i>Kei Island</i>	Politoceen	70
	Neogen	50
	Kwartir/Polistoceen	1

Sumber/source: BAPPEDA Kabupaten Maluku Tenggara

Tabel 1.1.5 Nama-nama Sungai menurut Letaknya di Kecamatan Kei Besar Selatan, 2021
Table Names of Rivers by Location in Kei Besar Selatan Subdistrict, 2021

Nama Sungai <i>Name of Rivers</i>	Letak Desa <i>Village Location</i>
(1)	(2)
Weduar	Weduar

Sumber/source: BAPPEDA Kabupaten Maluku Tenggara

1.2 IKLIM/*CLIMATE*

Tabel 1.2.1 Banyaknya Gempa Bumi yang di rasakan menurut Bulan di Kabupaten Maluku Tenggara, 2021
Table *Number of Earthquakes Felt by Month in Maluku Tenggara Regency, 2021*

Bulan	Dirasakan <i>Felt</i>	Tidak dirasakan <i>Not felt</i>	Jumlah <i>Total</i>
(1)	(2)	(3)	(4)
Januari / <i>January</i>	-	-	-
Februari / <i>February</i>	-	-	-
Maret / <i>March</i>	-	-	-
April / <i>April</i>	-	-	-
Mei / <i>May</i>	-	-	-
Juni / <i>June</i>	-	-	-
Juli / <i>July</i>	-	-	-
Agustus / <i>August</i>	-	-	-
September / <i>September</i>	-	-	-
Oktober / <i>October</i>	-	-	-
November / <i>November</i>	-	-	-
Desember / <i>December</i>	-	-	-
2021	-	-	-

Sumber/source : Stasiun Geofisika Kelas I Ambon

Tabel 1.2.2 Jumlah Gempa Bumi berdasarkan Magnitudo di Kabupaten Maluku Tenggara, 2021
Table *Number of Earthquakes Based by Magnitudo in Maluku Tenggara Regency, 2021*

Bulan Month	Magnitudo Magnitudo							Jumlah Total
	<3,0	3,0-3,9	4,0-4,9	5,0-5,9	6,0-6,9	7,0-7,9	≥8,0	
(1)	(2)	(3)	(4)	(5)	(6)	(7)	(8)	(9)
Januari / January	-	-	-	-	-	-	-	-
Februari / February	-	-	-	-	-	-	-	-
Maret / March	-	-	-	-	-	-	-	-
April / April	-	-	-	-	-	-	-	-
Mei / May	-	-	-	-	-	-	-	-
Juni / June	-	-	-	-	-	-	-	-
Juli / July	-	-	-	-	-	-	-	-
Agustus / August	-	-	-	-	-	-	-	-
September / September	-	-	-	-	-	-	-	-
Oktober / October	-	-	-	-	-	-	-	-
November / November	-	-	-	-	-	-	-	-
Desember / December	-	-	-	-	-	-	-	-
2021	-	-	-	-	-	-	-	-

Catatan/ Note : 1° = 111 Km

Sumber/source : Stasiun Geofisika Kelas I Ambon

Tabel 1.2.3 Jumlah Gempa Bumi berdasarkan Magnitudo di Kabupaten Maluku Tenggara, 2021
Table **Number of Earthquakes Based by Magnitudo in Maluku Tenggara Regency, 2021**

Bulan	Kedalaman Depth			Jumlah
	Dangkal (<60 km)	Menengah (60-300km)	Dalam (>300km)	
(1)	(2)	(3)	(4)	(5)
Januari / January	-	-	-	-
Februari / February	-	-	-	-
Maret / March	-	-	-	-
April / April	-	-	-	-
Mei / May	-	-	-	-
Juni / June	-	-	-	-
Juli / July	-	-	-	-
Agustus / August	-	-	-	-
September / September	-	-	-	-
Oktober / October	-	-	-	-
November / November	-	-	-	-
Desember / December	-	-	-	-
2021	-	-	-	-

Catatan/ Note : 1^o = 111 Km

Sumber/source : Stasiun Geofisika Kelas I Ambon

Tabel 1.2.4 Data Klimatologi Bulanan Stasiun Meteorologi Dumatubun Langgur di Kabupaten Maluku Tenggara, 2021
Table *Monthly Climate Data Recorded at the Dumatubun Langgur Meteorology Station in Maluku Tenggara Regency, 2021*

Bulan Month	Suhu/Temperature ° C			Jumlah Curah Hujan Rain fall [mm]	Jumlah Hari Hujan Rain Days	Rata-rata Penyinaran Matahari Average Solar Illumin- ation [%]
	Rata-rata Average	Maksi- mum Maxi- mal	Mini- mum Minimal			
(1)	(2)	(3)	(4)	(5)	(6)	(7)
Januari	26,6	30,7	...	389,7	30	508
Februari	26,6	30,7	...	290,4	23	409
Maret	26,9	30,5	...	278,7	27	997
April	26,2	31,1	...	162,0	18	1078
Mei	27,5	28,2	...	215,7	29	828
Juni	26,4	29,9	...	188,8	20	1095
Juli	26,4	29,5	24,2	314,1	11	663
Agustus	27,7	30,0	24,5	147,3	21	1548
September	27,1	30,3	24,6	202,1	21	1163
Oktober	27,9	32,2	23,2	100,5	15	1370
November	27,1	31,6	23,6	340,4	24	750
Desember	26,7	30,9	23,9	586,1	29	656

Lanjutan/*Continued*

Bulan Month	Tekanan Udara Rata-rata Average Atmospheric Pressure[mb]	Rata-Rata Kelembaban Udara Average Relative Humadity [%]	Kecepatan Rata-rata Average Speed [Knot]
(1)	(8)	(9)	(10)
Januari	1005,6	92	1,0
Februari	1006,1	91	49,7
Maret	1007,3	91	41,4
April	1007,9	89	30,0
Mei	1007,4	87	100,8
Juni	1009,3	88	87,8
Juli	1008,4	89	101,1
Agustus	1009,6	86	123,8
September	1008,6	86	115,0
Oktober	1007,9	88	46,0
November	1006,1	91	27,3
Desember	1006,2	92	30,9

Sumber/*Source*: Stasiun Meteorologi Dumatubun Langgur

<https://malukutenggarakab.bps.go.id>

BAB 2

PEMERINTAHAN

(Government)



<https://malukutenggarakab.bps.go.id>

PENJELASAN TEKNIS

1. Camat merupakan pemimpin kecamatan sebagai perangkat daerah kabupaten atau kota. Camat berkedudukan sebagai koordinator penyelenggaraan pemerintahan di wilayah kecamatan.
2. Kepala Desa adalah sebutan pemimpin desa di Indonesia. Kepala desa merupakan pimpinan tertinggi dari pemerintah desa.
3. Kecamatan adalah pembagian wilayah administrasi di Indonesia di bawah kabupaten atau kota. Kecamatan terdiri atas desa-desa atau kelurahan.

TECHNICAL NOTES

1. *Camat is the head of the subdistrict as a force of the regency or city. Camat serves as coordinator of governance in subdistrict.*
2. *Village Head is the head of the village in Indonesia. Village Head stands as the highest leader of village governance.*
3. *Subdistrict is the division of administrative regions in Indonesia under the regency or city. Subdistrict consists of the villages or kelurahan.*

ULASAN**DESCRIPTION****Sejarah Singkat**

Perkembangan jumlah penduduk, desa, serta potensi sosial ekonomi budaya di Kecamatan Kei Besar mendorong terbentuknya kecamatan baru, agar memperpendek rentang kendali pemerintahan dan meningkatkan pelayanan publik kepada masyarakat.

Kecamatan Kei Besar Selatan merupakan kecamatan hasil pemekaran dari Kecamatan Kei Besar, terbentuk pada tahun 2001.

Kecamatan yang beribukota di Desa Weduar ini terdiri dari 10 desa, dan kesemuanya berada di pesisir selatan Pulau Kei Besar.

Pemerintahan Desa

Kecamatan Kei Besar Selatan terbagi menjadi 10 Desa dan kesemuanya berada di daerah perdesaan.

Tingkat perkembangan desa di Kecamatan Kei Besar Selatan pada tahun 2021 dapat dilihat dari klasifikasi desa (Tabel 2.1.3) yang terdiri dari 4 Desa Swadaya, 5 Desa Swakarya, 1 Desa Swasembada.

Brief History

Population growth, rural development, socio-economic and cultural potential in Kei Besar Subdistrict has encouraged the formation of new subdistrict, in order to shorten the span of government control and improved the public services to people.

Kei Besar Selatan Subdistrict is the subdistrict, result of the division of Kei Besar Subdistrict which was formed in 2001.

The capital subdistrict is Weduar. This subdistrict consists of 10 villages which all are located in south coast of Kei Besar Island.

Village Government

Kei Besar Selatan Subdistrict consisted of 10 villages which all are located in rural area.

Village growth in Kei Besar Selatan Subdistrict in 2021 can be seen from the village classification (Table 2.1.3.) as follows 4 Swadaya Village, 5 Swakarya Villages, and 1 Swasembada Villages

2.1 PEMERINTAHAN/*GOVERNMENT*

Tabel 2.1.1 Nama-nama Camat Kei Besar Selatan dan Masa Jabatannya, 2021
Names of District Major of Kei Besar Selatan and Serving Periods, 2021

Masa Jabatan <i>Period</i>	Nama <i>Name</i>	Lama Menjabat <i>Period Length</i>
(1)	(2)	(3)
2001-2003	M. Ingratubun, BA	2
2003-2005	S. Setitit, BA	2
2005-2007	J. Rahalus, BA	2
2007-2010	Adrianus Somnaikubun, BA	3
2010-2014	Ishak de Fretes	4
2014-2020	Drs. John S. C. Hakubun, M.Si	5
2019-sekarang	Jacop Pedro Ubra, SH	2

Sumber/*Source*: Kantor Kecamatan Kei Besar Selatan

Tabel 2.1.2 Nama-nama Kepala Desa menurut Umur dan Pendidikan Terakhir di Kecamatan Kei Besar Selatan, 2021
Names of Village Chiefs by Age and Education in Kei Besar Subdistrict, 2021

	Desa Villages	Nama Name	Umur Age	Pendidikan Education
	(1)	(2)	(3)	(4)
1	Kilwat	David Rahanjaan	47	MSa
2	Sather	Elisabet Dangetubun	60	S2
3	Tutrean	Amandus Refra	40	SMA
4	Weduar	Mikhail Rumatora
5	Tamangil Nuhuten	Abdul G. Rahanar	64	SMA
6	Larat	Maryam Roroa	61	SMA
7	Nerong	Zitni Noor Refra	35	S1
8	Ohoirenan	Julius Rahalus	63	SMP
9	Soindat	Simson Ohoinor	29	SMA
10	Tamangil Nuhunyanat	Muhamad Said Refra	44	S1

Sumber/Source: Kantor Desa di Kecamatan Kei Besar Selatan

Tabel 2.1.3 **Klasifikasi Desa di Kecamatan Kei Besar Selatan, 2021**
Table ***Village Classification in Kei Besar Selatan Subdistrict, 2021***

	Nama Desa <i>Village</i>	Klasifikasi Desa <i>Village Classification</i>
	(1)	(2)
1	Kilwat	Swakarya
2	Sather	Swadaya
3	Tutrean	Swadaya
4	Weduar	Swasembada
5	Tamangil Nuhuten	Swadaya
6	Larat	Swakarya
7	Nerong	Swakarya
8	Ohoirenan	Swakarya
9	Soindat	Swakarya
10	Tamangil Nuhuyanat	Swakarya

Sumber/Source: Kantor Kecamatan Kei Besar Selatan

<https://malukutenggarakab.bps.go.id>



BAB 3

KEPENDUDUKAN

(Population)

<https://malukutenggarakab.bps.go.id>

PENJELASAN TEKNIS

1. Sumber utama data kependudukan adalah sensus penduduk yang dilaksanakan setiap sepuluh tahun sekali. Sensus penduduk telah dilaksanakan sebanyak enam kali sejak Indonesia merdeka, yaitu tahun 1961, 1971, 1980, 1990, 2000, dan 2010.

Di dalam sensus penduduk, pencacahan dilakukan terhadap seluruh penduduk yang berdomisili di wilayah teritorial Indonesia termasuk warga negara asing kecuali anggota korps diplomatik negara sahabat beserta keluarganya.

Metode pengumpulan data dalam sensus dilakukan dengan wawancara antara petugas sensus dengan responden dan juga melalui *e-census*. Pencatatan penduduk menggunakan konsep usual residence, yaitu konsep di mana penduduk biasa bertempat tinggal. Bagi penduduk yang bertempat tinggal tetap dicacah di mana mereka biasa tinggal, sedangkan untuk penduduk yang tidak bertempat tinggal tetap dicacah di tempat di mana mereka ditemukan petugas sensus pada malam 'Hari

TECHNICAL NOTES

1. *The main source of demographic data is population census, which is conducted every ten years. Population Census has been conducted six times since Indonesia's independence: 1961, 1971, 1980, 1990, 2000, and 2010.*

The population census enumerates all residents who domicile in the entire territory of Indonesia including foreign citizens except the diplomatic corps members and their families.

The method of data collection in a population census involves interviewing respondents and conducting e-census. Enumeration of the population uses the concept of "usual residence", which is the concept of "places where people usually live". De jure was applied to the permanent residents, while de facto was applied to non-permanent residents. The permanent residents were enumerated in place where they normally life, the non-permanent

POPULATION

Sensus'. Termasuk penduduk yang tidak bertempat tinggal tetap adalah tuna wisma, awak kapal berbendera Indonesia, penghuni perahu/rumah apung, masyarakat terpencil/ terasing, dan pengungsi. Bagi mereka yang mempunyai tempat tinggal tetap dan sedang bepergian ke luar wilayah lebih dari enam bulan, tidak dicacah di tempat tinggalnya, tetapi dicacah di tempat tujuannya. Untuk tahun yang tidak dilaksanakan sensus penduduk, data kependudukan diperoleh dari hasil proyeksi penduduk. Proyeksi penduduk merupakan suatu perhitungan ilmiah yang didasarkan pada asumsi dari komponen-komponen perubahan penduduk, yaitu kelahiran, kematian, dan migrasi. Proyeksi penduduk Indonesia 2010–2035 menggunakan data dasar penduduk hasil SP2010.

2. **Penduduk Kecamatan Kei Besar Selatan** adalah semua orang yang berdomisili di wilayah teritorial Kecamatan Kei Besar Selatan selama 6 bulan atau lebih dan atau mereka yang berdomisili kurang dari 6 bulan tetapi bertujuan menetap.

residents were enumerated where they were found by the enumerators, on the night of 'Census Date'. The non-permanent residents include homeless people, ship crew, boat people, remote area community, and internally displaced persons. Those who had permanent residence and had been travelling away from their home for six months or more were not enumerated in their permanent place, but in the place where they were during the census. For the periods where the population census is not conducted, population projection is done to estimate population during those years. The population projection is an estimate based on the demographic components, such as birth, death, and migration. Indonesia's 2010–2035 population projection used the 2010 Population Census as the base population.

2. **The population of Kei Besar Selatan Subdistrict** are all residents of the entire territory of Kei Besar Selatan Subdistrict who have stayed for six months or longer, and those who intended to stay more than six months even

- though their length of stay is less than six months.
3. **Laju pertumbuhan penduduk** adalah angka yang menunjukkan persentase pertambahan penduduk dalam jangka waktu tertentu.
 3. ***The growth rate of population** is the number that show percentage of population growth within a specified period.*
 4. **Kepadatan penduduk** adalah rasio banyaknya penduduk per kilometer persegi.
 4. ***Population density** is ratio of population per square kilometer.*
 5. **Rasio jenis kelamin** adalah perbandingan antara penduduk laki-laki dan penduduk perempuan pada suatu wilayah dan waktu tertentu. Biasanya dinyatakan dengan banyaknya penduduk laki-laki untuk 100 penduduk perempuan.
 5. ***Sex ratio** is the ratio of male population to female population in a given area and time, usually expressed as the number of males for every 100 females.*
 6. **Distribusi penduduk** adalah pola persebaran penduduk di suatu wilayah, baik berdasarkan batas-batas geografis maupun berdasarkan batas-batas administrasi pemerintahan.
 6. ***Population distribution** is the pattern of population distribution in an area, either by geographic boundaries or by government administrative boundaries.*
 7. **Rumah tangga** adalah seseorang atau sekelompok orang yang mendiami sebagian atau seluruh bangunan fisik/sensus dan biasanya tinggal bersama serta pengelolaan makan dari satu dapur. Yang dimaksud makan dari satu
 7. ***Household** is an individual or group of people living in a physical/census building unit or part of it and usually commit on a common provision for food and other essentials of living. Common provision for food means one*

POPULATION

dapur adalah jika pengurusan kebutuhan sehari-harinya dikelola bersama-sama menjadi satu.

organising daily needs for all of household members.

8. **Komposisi penduduk** adalah pola persebaran penduduk menurut karakteristiknya, contoh: penduduk menurut kelompok umur, penduduk menurut jenis kelamin.

8. **Population compotition** is the pattern of population distribution by its characteristics, example: population by age group, population by sex

<https://malukutenggarakab.bps.go.id>

ULASAN

Jumlah penduduk di Kecamatan Kei Besar Selatan pada tahun 2021 adalah sebanyak 7.045 jiwa yang terdiri dari laki-laki sebanyak 3.489 jiwa dan perempuan sebanyak 3.556 jiwa.

Rasio Jenis Kelamin Kecamatan Kei Besar Selatan pada tahun 2021 sebesar 98 Hal ini berarti secara rata-rata perbandingan laki-laki dan perempuan di kecamatan ini adalah 98 :100 atau dapat pula dikatakan pada tahun 2021 di Kecamatan Kei Besar Selatan untuk setiap 100 orang perempuan terdapat 98 orang laki-laki.

Tabel 3.1.3 menunjukkan bahwa pada tahun 2021, terdapat sekitar 5,49 persen penduduk Kabupaten Maluku Tenggara, tersebar di Kecamatan Kei Besar Selatan. Selain itu, tingkat Kepadatan Penduduknya sebesar 89 jiwa per km².

DESCRIPTION

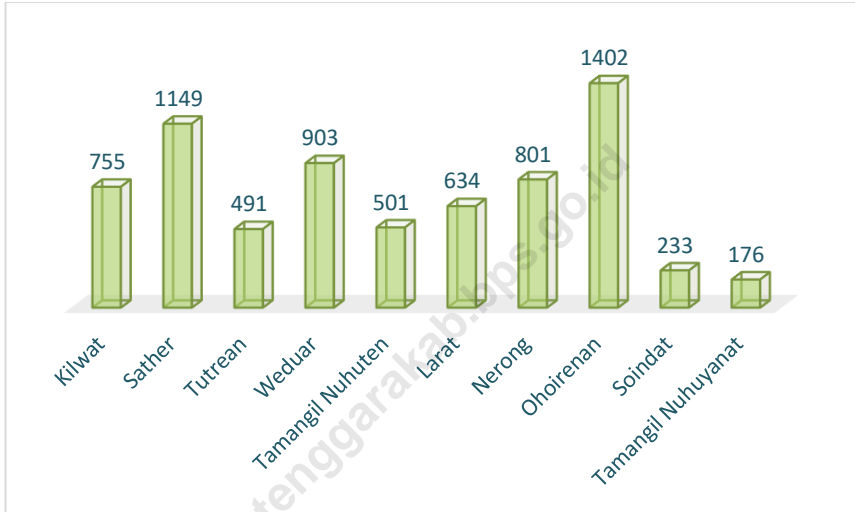
Population of Kei Besar Selatan Subdistricts in 2021 is 7.045 people, with consist of 3.489 males and 3.556 females.

Sex Ratio of Kei Besar Selatan Subdistrict in 2021 is 98. It means that averagely the ratio of males to females in this district is 98 to 100 or it can also be said that for every 100 females there is 98 males averagely in 2021.

Table 3.1.3 shows that, in 2021, approximately 5,49 percent population of Maluku Tenggara Regency was spread in Kei Besar Selatan Subdistrict. Beside that, the population density of this district is 89 per km².

POPULATION

Gambar 2 Jumlah Penduduk Desa di Kecamatan Kei Besar Selatan, 2021
Picture Human Population by Villages in Kei Besar Selatan Subdistrict, 2021



Sumber/Source : BPS, Sensus Penduduk 2021

3.1 KEPENDUDUKAN/*POPULATION*

Tabel 3.1.1 Jumlah Penduduk menurut Desa dan Jenis Kelamin di Kecamatan Kei Besar Selatan, 2021
Table Population by Villages andn Sex in Kei Besar Selatan Subdistrict, 2021

	Desa <i>Villages</i>	Jumlah Penduduk <i>Population</i>	Jumlah Keluarga <i>Total</i>
	(1)	(2)	(3)
1.	Kilwat	755	...
2.	Sather	1 149	...
3.	Tutrean	491	...
4.	Weduar	903	...
5.	Tamangil Nuhuten	501	...
6.	Larat	634	...
7.	Nerong	801	...
8.	Ohoirenan	1 402	...
9.	Soindat	233	...
10.	Tamangil Nuhuyanat	176	...
	2021	7045	...

Sumber/Source : BPS, Sensus Penduduk 2021

POPULATION

Tabel 3.1.2 Rasio Jenis Kelamin menurut Desa di Kecamatan Kei Besar Selatan, 2021
Table Sex Ratio by Village in Kei Besar Selatan Subdistrict, 2021

	Desa <i>Villages</i>	Jumlah Penduduk <i>Population</i>		Rasio Jenis Kelamin <i>Sex ratio</i>
		Laki-laki <i>Male</i>	Perempuan <i>Female</i>	
	(1)	(2)	(3)	(4)
1.	Kilwat	367	688	95
2.	Sather	534	615	87
3.	Tutrean	263	228	115
4.	Weduar	461	442	104
5.	Tamangil Nuhuten	248	253	98
6.	Larat	318	316	101
7.	Nerong	391	410	95
8.	Ohoirenan	714	688	104
9.	Soindat	115	118	97
10.	Tamangil Nuhuyanat	79	98	80
	2021	3.489	3.556	98

Sumber/Source : BPS, Sensus Penduduk 2021

Tabel 3.1.3 Persebaran dan Kepadatan Penduduk Kecamatan Kei Besar Selatan dan Kecamatan Lainnya, 2021
Table Distribution and Density of Human Population of Kei Besar Selatan Subdistrict and the Other Subdistricts, 2021

	Kecamatan <i>Districts</i>	Persebaran <i>Distribution</i> (%)	Kepadatan <i>Density</i>
	(1)	(2)	(3)
1	Kilwat	13	...
2	Sather	9	...
3	Tutrean	7	...
4	Weduar	2	...
5	Tamangil Nuhuten	11	...
6	Larat	16	...
7	Nerong	7	...
8	Ohoirenan	20	...
9	Soindat	3	...
10	Tamangil Nuhuyanat	11	...
	Jumlah / Total	100	...

Sumber/Source : BPS, Sensus Penduduk 2021

<https://malukutenggarakab.bps.go.id>

BAB 4



SOSIAL
(social)

<https://malukutenggarakab.bps.go.id>

PENJELASAN TEKNIS

TECHNICAL NOTES

1. **Jalur Pendidikan di Indonesia** terdiri atas 1) pendidikan formal, 2) pendidikan nonformal, dan 3) pendidikan informal yang ketiganya dapat saling melengkapi dan memperkaya (Undang-Undang No. 20 Tahun 2013 tentang Sistem Pendidikan Nasional).
 2. **Jenjang Pendidikan Formal** terdiri atas pendidikan dasar, pendidikan menengah, dan pendidikan tinggi. Jenis pendidikan yang diajarkan mencakup pendidikan umum, kejuruan, akademik, profesi, vokasi, keagamaan, dan khusus.
 - a. Pendidikan Dasar berbentuk Sekolah Dasar (SD) dan Madrasah Ibtidaiyah (MI) atau bentuk lain yang sederajat serta Sekolah Menengah Pertama (SMP) dan Madrasah Tsanawiyah (MTs), atau bentuk lain yang sederajat.
 - b. Pendidikan Menengah berbentuk Sekolah Menengah Atas (SMA), Madrasah Aliyah (MA), Sekolah Menengah Kejuruan (SMK), dan Madrasah Aliyah Kejuruan (MAK), atau bentuk lain yang sederajat.
1. **The Education System in Indonesia** consists of 1) a formal education, 2) non-formal education, and 3) informal education that all three can be complementary and enriching (Law No. 20 Year 2013 about The National Education System).
 2. **The Formal Education Level** consists of primary education, secondary education, and high education. The kind of education that taught consists of general education, vocational, academic, professional, religious, and specific education.
 - a. The Primary Education consists of Elementary School and Islamic Elementary School or other equivalent forms and Junior High School and MTs, or other equivalent forms.
 - b. The Secondary Education consists of the senior high school, MA, Vocational School, and Vocational Madrasah Aliyah, or other equivalent forms.

- c. Pendidikan Tinggi merupakan jenjang pendidikan setelah pendidikan menengah yang mencakup program pendidikan diploma, sarjana, magister, spesialis, dan doktor yang diselenggarakan oleh perguruan tinggi. Perguruan tinggi dapat berbentuk akademi, politeknik, sekolah tinggi, institut, atau universitas.
- c. *The High Education consists of the education level after the secondary education that consists of diplomas, bachelor, master, specialist, and doctoral degrees that are held by the college. The colleges can be academy, polytechnic, high school, institute, or university.*
3. **Rumah Sakit** adalah tempat pemeriksaan dan perawatan kesehatan, biasanya berada di bawah pengawasan dokter/tenaga medis, yang melayani penderita yang sakit untuk berobat rawat jalan atau rawat inap.
3. ***Hospital** is a place for health check, usually controlled/supervised by doctors/medical personnel to serve the ill patients to get outpatient or inpatient treatment services.*
4. **Poliklinik** adalah sarana kesehatan yang dipakai untuk pelayanan berobat jalan, biasanya berada di bawah pengawasan dokter/tenaga medis.
4. ***Polyclinic** is a health facility in which to get outpatient services, usually under the control of doctor/medical personnel.*
5. **Puskesmas (Pusat Kesehatan Masyarakat)** adalah unit pelaksana teknis dinas kesehatan kabupaten/kota yang mempunyai fungsi utama sebagai penyelenggara pelayanan kesehatan tingkat pertama. Wilayah kerja puskesmas maksimal adalah satu kecamatan dan untuk dapat menjangkau wilayah
5. ***Public Health Center** is technical implementation unit of regency health department that have the primary function as a first-level health care providers. The working area standard of public health center is one district and to reach their working areas, public health centers have a service network*

kerjanya, puskesmas mempunyai jaringan pelayanan yang meliputi unit Puskesmas Pembantu (Pustu), unit Puskesmas Keliling (Puskel), dan unit bidan desa/komunitas (Peraturan Menteri Kesehatan RI No. 75 Tahun 2014 Tentang Pusat Kesehatan Masyarakat).

6. **Apotek** adalah suatu tempat tertentu yang digunakan untuk melakukan pekerjaan kefarmasian, dan penyaluran/penjualan obat atau bahan farmasi dan perbekalan kesehatan lainnya kepada masyarakat yang dikelola oleh tenaga apoteker (Peraturan Menteri Kesehatan RI No. 1332 Tahun 2002 Tentang Perubahan Atas Peraturan Menteri Kesehatan RI No. 922/MENKES/PER/X/1993 Tentang Ketentuan dan Tata Cara Pemberian Izin Apotek).
7. **Imunisasi** adalah memasukkan kuman atau racun penyakit tertentu yang sudah dilemahkan (vaksin) ke dalam tubuh dengan cara disuntik atau diminum (diteteskan dalam mulut) dengan maksud agar terjadi kekebalan tubuh terhadap penyakit tersebut.

covering subsidiary of public health center, mobile public health center units, and midwife units (Regulation of the Minister of Health of Indonesia Number 75 Year 2014 about Public Health Center).

6. **Pharmacy** is a specific place that is used for pharmaceutical jobs, and distribution/sale of drugs/pharmaceuticals and other medical supplies to people that are administered by trained pharmacist (Regulation of the Minister of Health of Indonesia Number 1332 Year 2002 about the Changes of Regulation of the Minister of Health of Indonesia Number 922/MENKES/PER/X/1993 about Pro-vision and Procedures for Administration of Licensed Pharmacies).
7. **Immunization** is putting enervated microbe of a certain disease into human body by injection or drinking (dropping into mouth) to make the body immune to that disease.

8. **BCG (Bacillus Calmette Guerin)**

merupakan vaksinasi untuk mencegah penyakit TBC, diberikan pada bayi baru lahir atau anak, dengan suntikan pada kulit pangkal lengan atas. Bekas suntikan kemudian akan membentuk tonjolan kecil jaringan parut pada kulit lengan atas. Suntikan BCG diberikan kepada anak sebanyak 1 kali.

9. **DPT (Difteri, Pertusis, Tetanus)**

merupakan vaksin untuk mencegah penyakit Difteri, Pertusis, dan Tetanus yang diberikan pada bayi berumur 3 bulan ke atas, dengan suntikan pada paha, diulang 1 bulan dan 2 bulan kemudian, sehingga suntikan imunisasi DPT lengkap pada balita berjumlah 3 kali (kadang-kadang selang waktu antar suntikan bisa lebih dari 1 bulan).

10. **Polio** merupakan vaksin untuk mencegah penyakit polio yang diberikan pada bayi berumur 3 bulan ke atas, dengan memberikan 3 tetes cairan vaksin berwarna merah muda atau putih ke dalam mulut anak, diberikan biasanya bersama-sama DPT. Imunisasi polio lengkap pada balita berjumlah 3 kali.

8. **BCG (Bacillus Calmette Guerin)** is a vaccine to prevent TBC disease, given to newborns or children, by injection at the base of the skin of the upper arm. Injection site will form little bumps of scar tissue in the skin of the upper arm. BCG injections given to children 1 times.

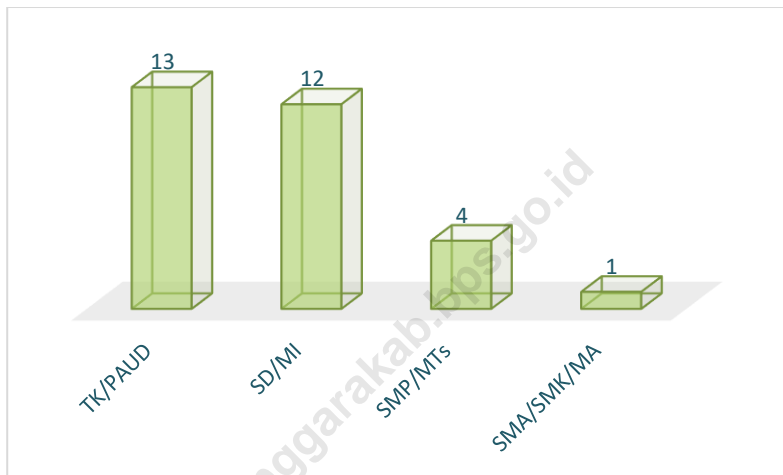
9. **DPT (Diphtheria, Pertussis, Tetanus)** is a vaccine to prevent the diphtheria, pertussis, and tetanus disease, given to infants aged 3 months and above, with a shot in the thigh, repeated one month and two months later, so that the complete DPT immunization shots at toddler totaling 3 times (sometimes the time interval between injections can be more than 1 month).

10. **Polio** is a vaccine to prevent the polio, given to infants aged 3 months and above, with 3 drops of the pink or white liquid vaccine into a child's mouth, usually together with DPT. Complete Polio immunization given to infants 3 times.

11. **Campak/morbilli** merupakan vaksin untuk mencegah penyakit campak/morbilli, yang biasanya diberikan pada bayi berumur 9 sampai 12 bulan, dengan suntikan di bawah kulit pada paha sebanyak 1 kali.
11. ***Measles/morbilli** is a vaccine to prevent the measles/morbilli, normally given to infants aged 9 to 12 months, by injection at the skin of thighs 1 times.*
12. **Hepatitis B** adalah suntikan secara intramuskular (suntikan ke dalam otot) biasanya di paha yang diberikan pada bayi untuk mencegah penyakit Hepatitis B. Suntikan ini diberikan sebanyak 3 kali. Suntikan pertama diberikan pada bayi berumur 0 bulan, kedua pada bayi 1 bulan, dan ke 3 pada bayi 6 bulan.
12. ***Hepatitis B** is a intramuscular injection (injection into a muscle) usually in the thigh that given to infants to prevent Hepatitis B. Injection are given 3 times. The first injection on aged 0 months, the second on 1 months, and the third injection is to infants aged 6 monts.*

ULASAN	DESCRIPTION
<p>Pendidikan</p> <p>Keadaan Pendidikan di Kecamatan Kei Besar Selatan dapat dilihat dari (Tabel 4.1.1 s.d. Tabel 4.1.4).</p> <p>Terdapat 12 Sekolah Dasar dan madrasah Ibtidaiyah yang tersebar di hampir seluruh Desa di Kecamatan Kei Besar Selatan. Sekolah Menengah Pertama/Mts berjumlah 4 dan hanya berada di desa-desa tertentu tetapi semua desa rata-rata bisa menjangkau fasilitas SMP. Sedangkan Sekolah Menengah Atas/Madrasah aliyah atau Kejuruan berjumlah 1 sekolah.</p>	<p>Education</p> <p><i>Information about education in Kei Besar Selatan Subdistrict can be obtained from (Table 4.1.1 to 4.1.4).</i></p> <p><i>There are 12 Elementary Schools spread in almost all villages in Kei Besar Selatan Subdistrict. The number of Junior High Schools in Kei Besar Subdistrict is 4, located in some certain villages and almost all villages can reach to the nearest one easily. While there is 1 Senior High Schools / Vocational High Schools in Kei Besar SelatanSubdistrict.</i></p>
<p>Kesehatan</p> <p>Pada tahun 2021, Di Kecamatan Kei Besar Selatan terdapat 2 Puskesmas, 1 Puskesmas Pembantu, 16 Posyandu, dan 1 Poskesdes (Tabel 4.2.1).</p> <p>Sedangkan untuk tenaga kesehatan terdapat 2 orang dokter, 21 orang tenaga kesehatan, dan 11 bidan (Tabel 4.2.2).</p>	<p>Health</p> <p><i>In 2021, There are 2 Public Health Centers, 1 Supporting Public Health Centers, 16 Integrated Health Service Posts, and 1 rural health posts (Table 4.2.1).</i></p> <p><i>While, as health personnels, there are 2 Doctor, 21 Paramedics, and 11 Educated Midwives (Table 4.2.2).</i></p>
<p>Agama</p> <p>Jumlah tempat ibadah yang ada di Kecamatan Kei Besar dapat dilihat pada Tabel 4.3.1.</p>	<p>Religion</p> <p><i>The number of Worship Place in Kei Besar Subdistrict can be see on Table 4.3.1.</i></p>

Gambar 3 Jumlah Sekolah menurut Jenjang Pendidikan di Kecamatan Kei Besar Selatan, 2021
Picture **Number of School by education level in Kei Besar Selatan Subdistrict, 2021**



Sumber/source: Dinas pendidikan dan Kebudayaan Kabupaten Maluku Tenggara

4.1 PENDIDIKAN/*EDUCATION*

Tabel 4.1.1 Jumlah Taman Kanak-kanak/Paud menurut Desa di Kecamatan Kei Besar Selatan, 2021
Table *Number of Kindergartens by Villages in Kei Besar Selatan Subdistrict, 2021*

	Nama Desa <i>Village</i>	Negeri <i>State</i>	Swasta <i>Private</i>	Jumlah <i>Total</i>
	(1)	(2)		(3)
1	Kilwat	2	0	2
2	Sather	2	1	2
3	Tutrean	1	0	1
4	Weduar	2	0	2
5	Tamangil Nuhuten	1	0	1
6	Larat	1	0	1
7	Nerong	1	0	1
8	Ohoirenan	1	0	1
9	Soindat	1	0	1
10	Tamangil Nuhuyanat	1	0	1
Jumlah / Total		13	1	14

Sumber/*Source*: Pemutakhiran Data Perkembangan Desa 2021 PERBEDAAN MENCOLOK

Tabel 4.1.2 Jumlah Sekolah Dasar/Madrasah Ibtidaiyah menurut Status dan menurut Desa di Kecamatan Kei Besar Selatan, 2021
Number of Elementary School by Status and by Villages in Kei Besar Selatan Subdistrict ,2021

	Nama Desa Village	Negeri State	Swasta Private	Jumlah Total
	(1)	(2)	(3)	(4)
1	Kilwat	0	1	1
2	Sather	1	1	2
3	Tutrean	0	1	1
4	Weduar	0	1	1
5	Tamangil Nuhuten	0	1	1
6	Larat	1	0	1
7	Nerong	1	0	1
8	Ohoirenana	1	1	2
9	Soindat	0	1	1
10	Tamangil Nuhuyanat	1	0	1
	Jumlah / Total	5	7	12

Catatan/Note: Termasuk Madrasah Ibtidaiyah / Include Moslem Elementary Schools

Sumber/Source: Kantor Desa di Kecamatan Kei Besar Selatan

Tabel 4.1.3 Jumlah Sekolah Menengah Pertama/Madrasah Tsanawiyah menurut Status dan menurut Desa di Kecamatan Kei Besar Selatan, 2021
Table *Number of Junior High School by Status and by Villages in Kei Besar Selatan Subdistrict, 2021*

	Nama Desa <i>Village</i>	Negeri <i>State</i>	Swasta <i>Private</i>	Jumlah <i>Total</i>
	(1)	(2)	(3)	(4)
1	Kilwat	0	0	0
2	Sather	1	0	1
3	Tutrean	0	0	0
4	Weduar	1	0	1
5	Tamangil Nuhuten	0	0	0
6	Larat	1	0	1
7	Nerong	1	0	1
8	Ohoirenan	0	0	0
9	Soindat	0	0	0
10	Tamangil Nuhuyanat	0	0	0
Jumlah / Total		4	0	4

Catatan/Note: Termasuk Madrasah Tsanawiyah / Include Moslem Junior High Schools

Sumber/Source: Kantor Desa di Kecamatan Kei Besar Selatan

Tabel 4.1.4 Jumlah Sekolah Menengah Umum/Kejuruan menurut Status dan menurut Desa di Kecamatan Kei Besar Selatan, 2021
Table *Number of Senior High Schools and Vocational High Schools by Status and by Villages in Kei Besar Selatan Subdistrict, 2021*

	Nama Desa <i>Village</i>	Negeri <i>State</i>	Swasta <i>Private</i>	Jumlah <i>Total</i>
	(1)	(2)	(3)	(4)
1	Kilwat	0	0	0
2	Sather	0	0	0
3	Tutrean	0	0	0
4	Weduar	1	0	1
5	Tamangil Nuhuten	0	0	0
6	Larat	0	0	0
7	Nerong	0	0	0
8	Ohoirenan	0	0	0
9	Soindat	0	0	0
10	Tamangil Nuhuyanat	0	0	0
Jumlah/Total		1	0	1

Catatan/Note: Termasuk Madrasah Aliyah / Include Moslem Senior High Schools

Sumber/Source: Kantor Desa di Kecamatan Kei Besar Selatan

4.2 KESEHATAN/HEALTH

Tabel 4.2.1 Jumlah Fasilitas Kesehatan menurut Desa di Kecamatan Kei Besar Selatan, 2021
Table *Number of Health Facilities by Village in Kei Besar Selatan Subdistrict, 2021*

Desa Villages	Rumah Sakit Hospital	Puskesmas Public Health Center	Puskesmas Pembantu Supporting PHC	Posyandu Integrated Health Service Posts	Poskesdes/Polindes Village Health Centers/ Maternity Post	Toko Obat Drug Store
(1)	(2)	(3)	(4)	(5)	(6)	(7)
1. Kilwat	0	0	0	2	0	0
2. Sather	0	0	0	2	0	0
3. Tutrean	0	0	0	1	0	0
4. Weduar	0	1	0	2	0	0
5. Tamangil Nuhuten	0	0	0	2	0	0
6. Larat	0	1	1	2	0	0
7. Nerong	0	0	0	1	1	0
8. Ohoirenan	0	0	0	2	0	0
9. Soindat	0	0	0	1	0	0
10. Tamangil Nuhuyanat	0	0	0	1	0	0
Kei Besar Sealtan	0	2	1	16	1	0

Sumber/Source: Kepala / Pejabat Desa / Chiefs / Officials Villages

Tabel 4.2.2 Jumlah Dokter dan Tenaga Kesehatan Lainnya yang Berada di Desa di Kecamatan Kei Besar Selatan, 2021
Table *Number of Physicians and Other Paramedics Stayed in Village in Kei Besar Selatan Subdistrict, 2021*

	Desa Villages	Dokter Physicians	Mantri/Perawat Health Personnels	Bidan Midwives	Dukun Beranak
	(1)	(2)	(3)	(4)	(5)
1.	Kilwat	0	0	0	1
2.	Sather	0	1	0	2
3.	Tutrean	0	0	1	1
4.	Weduar	2	10	7	0
5.	Tamangil Nuhuten	0	0	0	3
6.	Larat	0	8	3	1
7.	Nerong	0	1	0	0
8.	Ohoirenan	0	1	0	3
9.	Soindat	0	0	0	2
10.	Tamangil Nuhuyanat	0	0	0	0
	Kei Besar Selatan	2	21	11	13


Sumber/Source: Dinas Kesehatan Kabupaten Maluku Tenggara

4.3 AGAMA/RELIGION

Tabel 4.3.1 Jumlah Tempat Ibadah menurut Jenis dan Kecamatan di Kabupaten Maluku Tenggara, 2021
Table *Number of Worship Places by Type and Subdistrict in Maluku Tenggara Regency, 2021*

	Desa Village	Masjid Mosques	Gereja / Churches	
			Katolik Catholics	Protestan Protestants
	(1)	(2)	(3)	(4)
1	Kilwat	0	0	2
2	Sather	0	0	1
3	Tutrean	0	1	1
4	Weduar	1	0	1
5	Tamangil Nuhuten	1	0	1
6	Larat	1	0	1
7	Nerong	1	1	1
8	Ohoirenan	0	0	1
9	Soindat	0	0	1
10	Tamangil Nuhuyanat	1	0	0
	2021	5	2	10

Sumber/Source: Kantor Kementerian Agama Kabupaten Maluku Tenggara



BAB 5

PERTANIAN

(Agriculture)

<https://malukutenggarakab.bps.go.id>

PENJELASAN TEKNIS

1. **Lahan sawah** adalah lahan pertanian yang berpetak-petak dan dibatasi oleh pematang (galengan), saluran untuk menahan/ menyalurkan air, yang biasanya ditanami padi sawah tanpa memandang dari mana diperoleh atau status lahan tersebut. Lahan yang dimaksud termasuk lahan yang terdaftar di Pajak Bumi Bangunan, Iuran Pembangunan Daerah, lahan bengkok, lahan serobotan, lahan rawa yang ditanami padi dan lahan bekas tanaman tahunan yang telah dijadikan sawah, baik yang ditanami padi, palawija atau tanaman semusim lainnya.
2. **Tegal/Kebun** adalah lahan pertanian bukan sawah (lahan kering) yang ditanami tanaman semusim atau tahunan dan terpisah dengan halaman sekitar rumah serta penggunaannya tidak berpindah pindah.
3. **Ladang/Huma** adalah lahan pertanian bukan sawah (lahan kering) yang biasanya ditanami tanaman semusim dan penggunaannya hanya semusim atau dua musim, kemudian akan ditinggalkan bila sudah tidak subur lagi (berpindah-pindah).

TECHNICAL NOTES

1. **Wetland** is agricultural land that separated by small dykes to resist water, where the main crop is usually wetland paddy without considering where it is got from or the status of the land. It includes the land that is registered at land income tax office, regional development contribution, 'bengkok' land, illegal ownership, swamps for rice cultivation, and annual crop land mark that has been used as rice field, which are both planted with paddy, secondary crops or the other seasonal crops.
2. **Dry field/Garden** is a dryland (unirrigated land) which is planted with seasonal or annual crops and separately from the yard around the house without shifting
3. **Unirrigated agricultural field /Shifting cultivation land** is dryland (unirrigated land) that usually is cultivated for seasonal crops and utilized only for one or two seasons, then it will be left when it is not fertile (shifting). Maybe, this land will be

Kemungkinan lahan ini beberapa tahun kemudian akan dikerjakan kembali jika sudah subur.

4. **Lahan yang sementara tidak diusahakan** adalah lahan yang biasanya diusahakan tetapi untuk sementara (lebih dari 1 (satu) tahun tetapi kurang dari atau sama dengan 2 (dua) tahun) tidak diusahakan, termasuk lahan sawah yang tidak diusahakan selama lebih dari 2 (dua) tahun.

5. Data pokok tanaman pangan yang dikumpulkan adalah luas panen dan produktivitas (hasil per hektar). Produksi tanaman pangan merupakan hasil perkalian antara luas panen dengan produktivitas. Pengumpulan data luas panen dilakukan setiap bulan dengan pendekatan area kecamatan di seluruh wilayah Indonesia. Pengumpulan data produktivitas dilakukan melalui pengukuran langsung pada plot ubinan berukuran $2\frac{1}{2}$ m x $2\frac{1}{2}$ m. Pengumpulan data produktivitas dilakukan setiap subround (empat bulanan) pada waktu panen petani.

used again in a few years if it has been fertile.

4. **Temporarily unused land** is land that is regularly used but temporarily (more than a year but less or equal than two years) is unused, it includes wetland that is not cultivated more than two years.

5. The main food crops data collected consists of harvested area and productivity (yield per hectare). Food crops production is generated by harvested area multiplied by productivity. The harvested area data is collected every month using sub district area approach in all sub district in Indonesia. The productivity data collection is conducted by a direct measurement in $2\frac{1}{2}$ m x $2\frac{1}{2}$ m crop cutting plot. The productivity measurement is conducted in every subround (four monthly) at the time when farmers are harvesting their crops.

6. Data produksi padi dan palawija yang disajikan adalah dalam kualitas: gabah kering giling (padi), pipilan kering (jagung), biji kering (kedelai dan kacang tanah), dan umbi basah (ubi kayu dan ubi jalar).
6. *Production of paddy and secondary crops data are presented in the form of: dry unhusked rice (paddy), dry loose maize (maize), dry shells crops (soybeans and peanuts), and fresh roots (cassava and sweet potatoes).*
7. **Tanaman sayuran dan buah-buahan semusim**
Tanaman sayuran semusim adalah tanaman sumber vitamin, garam mineral dan lain-lain yang dikonsumsi dari bagian tanaman yang berupa daun, bunga, buah, dan umbinya, yang berumur kurang dari satu tahun.
Tanaman buah-buahan semusim adalah tanaman sumber vitamin, garam mineral, dan lain-lain yang dikonsumsi dari bagian tanaman yang berupa buah, berumur kurang dari satu tahun, tidak berbentuk pohon/rumpun tetapi menjalar dan berbatang lunak.
7. ***Seasonal vegetable and fruit plants***
Seasonal vegetable plants are plants which are the sources of vitamin, mineral salt, etc, consumed from the part of the plant in the form of leaf, flower, fruit, and root with the age of less than one year.
Seasonal fruit plants are plants which are the sources of vitamin, mineral salt, etc, consumed from the part of the plant in the form of fruits. These plants are creeps with the age of less than one year.
8. **Tanaman buah-buahan dan sayuran tahunan**
Tanaman buah-buahan tahunan adalah tanaman sumber vitamin, garam mineral, dan lain-lain yang dikonsumsi dari bagian tanaman yang berupa buah dan merupakan tanaman tahunan.
8. ***Annual fruit and vegetable plants***
Annual fruit plants are plants which are the sources of vitamin, contained mineral salt, etc, consumed from the part of plant in the form of fruit and more than one year of age.

Tanaman sayuran tahunan adalah tanaman sumber vitamin, garam mineral, dan lain-lain yang dikonsumsi dari bagian tanaman yang berupa daun dan atau buah yang berumur lebih dari satu tahun.

Annual vegetable plants are plants which are the sources of vitamin, contained mineral salt, etc, consumed from the part of the plant in the form of vegetable and more than one year of age.

9. **Tanaman biofarmaka** adalah tanaman yang bermanfaat untuk obat-obatan, kosmetik, dan kesehatan yang dikonsumsi atau digunakan dari bagian-bagian tanaman seperti daun, batang, buah, umbi (rimpang) ataupun akar.

9. *Medicinal plants are plants which are useful for medicine. It is consumed from part of the plant such as leaf, flower, fruit, tuber, and root.*

10. **Tanaman hias** adalah tanaman yang mempunyai nilai keindahan baik bentuk, warna daun, tajuk maupun bunganya, sering digunakan untuk penghias pekarangan dan lain sebagainya.

10. *Ornamental plants are plants which have a beauty value, either in shape, colour of leaf or crown of flower, and they are often used as a yard decorator.*

11. **Luas panen tanaman hortikultura** adalah luas tanaman sayuran, buah-buahan, biofarmaka, dan tanaman hias yang diambil hasilnya/dipanen pada periode pelaporan.

11. *Harvested area of horticulture is area which vegetable, fruit, medicinal and ornamental plant of crop harvested during the period of report.*

12. **Luas panen untuk tanaman sayuran** adalah luas tanaman yang dipanen sekaligus/habis/dibongkar dan luas tanaman yang dipanen berkali-kali (lebih dari satu kali)/belum habis.

12. *Harvested area of vegetables is area of entirely plant harvested/demolished and plant harvested several times/undemolished.*

Tanaman yang dipanen sekaligus/habis/dibongkar adalah tanaman yang sehabis panen langsung dibongkar/dicabut, terdiri dari bawang merah, bawang putih, bawang daun, kentang, kol/kubis, kembang kol, petsai/sawi, wortel, lobak, dan kacang merah.

Entirely plants harvested/ demolished are plants usually harvested once and demolished to be substituted by other plants, consisting of: shallots, garlic, leeks, potato, cabbage, cauli flower, mustard green, carrots, chinese radish, and red kidney beans.

Tanaman yang dipanen berkali-kali (lebih dari satu kali)/belum habis adalah tanaman yang pemanenannya lebih dari satu kali dan biasanya dibongkar apabila panen terakhir sudah tidak memadai lagi, terdiri dari: kacang panjang, cabe besar, cabe rawit, jamur, tomat, terung, buncis, ketimun, labu siam, kangkung, bayam, melon, semangka, dan blewah.

Plants harvested several times/ undemolished are plants usually harvested more than once and demolished in the case that the last harvest was economically not profitable. They consist of: yard long beans, chili, small chili, mushroom, tomatoes, egg plant, frech beans, cucumber, pumpkin/chajota, swamp cabbage, spinach, melon, watermelon, and blewah.

ULASAN

DESCRIPTION

Sektor Pertanian merupakan sektor ekonomi utama yang menunjang kehidupan masyarakat di Kecamatan Kei Besar Selatan, terutama pertanian palawija dan perikanan

Agriculture is the main economic sector which builds the living of the people of Kei Besar Selatan Subdistrict, especially primary food agriculture and fishery.

Produksi dari pertanian padi palawija yang paling dominan di Kecamatan Kei Besar Selatan adalah jagung sebesar 216 ton selama tahun 2021. Hal ini mencerminkan bahan makanan pokok sehari-hari penduduk Kecamatan Kei Besar Selatan (Tabel 5.1.1).

The major production of primary food farm in Kei Besar Selatan Subdistrict is corn in amount of 216 tons during the year of 2021. It is so as cassava and its kind is the daily main food of people in Kei Besar Selatan Subdistrict (Table 5.1.1).

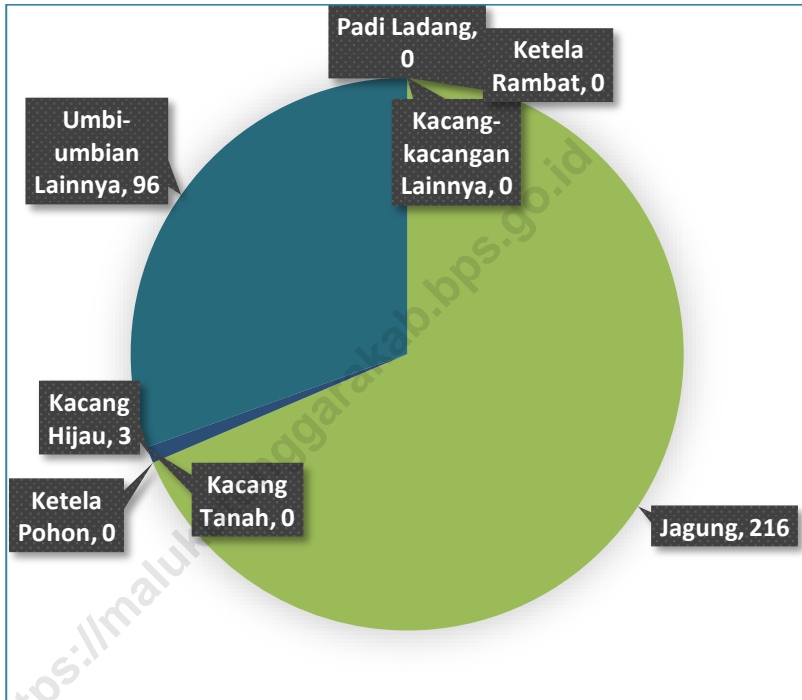
Peternakan di Kecamatan Kei Besar Selatan seperti terlihat di Tabel 5.3.1 dan Tabel 5.3.2 volumenya tidak terlalu besar. Hal ini dikarenakan subsektor peternakan berasal sebagian besar dari peternak rumah tangga yang terdiri dari kambing, babi atau ayam buras dan jumlah ternaknya sedikit .

Animal husbandry in Kei Besar Selatan Subdistrict, as can be seen in Table 5.3.1 and Table 5.3.2, is not quite significant. Most of the production comes from home-form of goats, pigs an non-layers chicken with number of livestocks limited .

Subsektor perikanan meskipun sangat besar kontribusinya di Kecamatan Kei Besar Selatan masih didominasi oleh nelayan tradisional. Hal itu terlihat dari perahu yang digunakan, yang sebagian besar perahu tak bermotor, dan alat penangkapan ikan utama yang digunakan yaitu pancing tonda (Tabel 5.4.1).

The contribution of fishery to the economy in Kei Besar Selatan Subdistrict is still dominated by traditional fishermen. It can be seen from the boats used, that is mainly non-motor boats, with fishing gears used most is troll line (Table 5.4.1).

Gambar 4 Produksi Tanaman Pangan di Kecamatan Kei Besar Selatan, 2021 (on)
Picture Production of Food Crops in Kei Besar Selatan Subdistrict, 2021 (ton)



Sumber/source : Dinas Pertanian Kabupaten Maluku Tenggara

5.1 TANAMAN PANGAN/FOOD CROPS

Tabel 5.1.1 Luas Areal, Luas Panen dan Produksi Tanaman Pangan menurut Komoditi di Kecamatan Kei Besar Selatan, 2021
Table *Land Area, Area Harvested and Production of Food Crops by Commodity in Kei Besar Selatan Subdistrict, 2021*

Komoditi <i>Commodities</i>		Luas Areal <i>Land Area</i> [ha]	Luas Panen <i>Area Harvested</i> [ha]	Produksi <i>Production</i> [ton]
(1)		(2)	(3)	(4)
1.	Padi Ladang <i>Wetland Paddy</i>	...	-	-
2.	Jagung <i>Maize</i>	...	36	216
3.	Ketela Pohon <i>Cassava</i>	...	16	...
4.	Ketela Rambat <i>Sweet Potatoes</i>	...	8	...
5.	Kacang Tanah <i>Peanuts</i>	...	-	-
6.	Kacang Hijau <i>Mung Beans</i>	...	1	3
7.	Kacang-kacangan Lainnya <i>Other Pulses</i>	...	-	-
8.	Umbi-umbian Lainnya <i>Tubers</i>	...	12	96
Jumlah / Total			73	

Sumber/source : Dinas Pertanian Kabupaten Maluku Tenggara

5.2 HORTIKULTURA/*HORTIKULTURE*

Tabel 5.2.1 Luas Panen dan Produksi Sayur-sayuran di Kecamatan Kur Selatan, 2021
Table Land Area and Production of Vegetables in Kur Selatan Subdistrict, 2021

Komoditi <i>Commodities</i>	Luas Panen <i>Area Harvested</i> [ha]	Produksi <i>Production</i> [kw]
(1)	(3)	(4)
1. Bawang Merah / Onion	-	-
2. Cabai / Chili	2	57
3. Kentang / Potato	-	-
4. Kubis / Cabbage	-	-
5. Petsai / Chinese Cabbage	3	209
6. Buncis / Bean	-	-
7. Kangkung / water spinach	-	-
8. Bayam/spinach	-	-
9. Ketimun	-	-
10. Tomat/Tomato	-	-
Jumlah / Total	5	

Sumber/source : Dinas Pertanian Kabupaten Maluku Tenggara

5.3 PERKEBUNAN/*PLANTATION*

Tabel 5.3.1 Luas Areal dan Produksi Tanaman Pala dan Kelapa di Kecamatan Kei Besar Selatan, 2021
Table Land Area and Production of Pala and Coconut in Kei Besar Selatan Subdistrict, 2021

Komoditi <i>Commodities</i>	Luas Areal Tanaman/ <i>Land Area</i> of Plants [ha]	Produksi <i>Production</i> [Ton]
(1)	(2)	(6)
Pala/ <i>Pala</i>	...	221,00
Kelapa/ <i>Coconut</i>	...	3.565,20
Kopi/ <i>Coffe</i>	...	0,20
Jumlah/<i>Total</i>	...	3.786,40

Sumber/*source* : Dinas Pertanian Kabupaten Maluku Tenggara

5.4 PETERNAKAN/LIVESTOCK

Tabel 5.4.1 Populasi Ternak, Jumlah Pemotongan dan Produksi Daging menurut Jenis di Kecamatan Kei Besar Sealtan, 2021
Table *Live Stocks Population, Slaughtered an Meat Production by Type in Kei Besar Selatan Subdistrict, 2021*

Jenis Ternak <i>Live Stock</i>		Populasi <i>Population</i> [Ekor]	Pemotongan <i>Slaughtered</i> [Ekor]	Produksi Daging <i>Meat Production</i> [Ton]
(1)		(2)	(3)	(4)
1.	Sapi / <i>Cows</i>	50	-	1,10
2.	Kerbau / <i>Buffaloes</i>	-	-	-
3.	Kambing / <i>Goats</i>	170	-	1,40
4.	Domba / <i>Sheeps</i>	-	-	-
5.	Babi / <i>Pigs</i>	378	-	2,88
6.	Kuda / <i>Horses</i>	-	-	-

Sumber/source : Dinas Pertanian Kabupaten Maluku Tenggara

Tabel 5.4.2 Populasi Unggas dan Produksi Telur menurut Jenis Unggas di Kecamatan Kei Besar Selatan, 2021
Table Poultry Population and Egg Production by Type in Kei Besar Selatan Subdistrict, 2021

Jenis Unggas Poultry	Populasi Population	Produksi Telur Egg Production [Ton]
(1)	(2)	(3)
1. Itik / Ducks
2. Ayam / Chickens	1.420	0,26
a. Buras / NonLayers	1.420	0,26
b. Ras / Layers

Sumber/source : Dinas Pertanian Kabupaten Maluku Tenggara

5.5 PERIKANAN/*FISHERY*

Tabel 5.5.1 Jumlah Nelayan, Kelompok Nelayan, Perahu Nelayan dan Alat Penangkapan Ikan di Kecamatan Kei Besar Selatan, 2021
Number of Fishermen, Fishermen Groups, Fishing - Boat and Fishing Gears in Kei Besar Selatan Subdistrict, 2021

Uraian <i>Description</i>		Jumlah <i>Number</i>
(1)		(2)
1.	Nelayan / <i>Fishermen</i>	365
2.	Kelompok Nelayan / <i>Fishermen Group</i>	11
3.	Perahu Nelayan / <i>Fishing Boats</i>	610
	a. Perahu Tanpa Bermotor / <i>Non Powered Boats</i>	538
	b. Perahu Motor Tempel / <i>Out Board Motor Boats</i>	72
	c. Kapal Motor / <i>In Board Motor Boats</i>	0
4.	Alat Penangkapan Ikan / <i>Fishing Gears</i>	393
	a. Bagan / <i>Lift Net</i>	2
	b. Jaring Insang Tetap / <i>Bottom Gill Net</i>	72
	c. Jaring Insang Hanyut / <i>Drift Gill Net</i>	45
	d. Jaring Insang Lingkar / <i>Encircling Gill Net</i>	23
	e. Pancing Tegak / <i>Vertical Line</i>	62
	f. Pancing Ulur / <i>Hand Line</i>	86
	g. Pancing Tonda / <i>Troll Line</i>	96
	h. Pancing Lainnya / <i>Other Fishing Gear</i>	-
	h. Sero Tancap / <i>Sero Net</i>	-
	i. Pengumpul Rumput Laut / <i>Seaweed Collectors</i>	-
	j. Bubu / <i>Fish Traps</i>	7
	k. Alat Penangkap Lainnya / <i>Other Fishing Gears</i>	-
5.	Rumah tangga Perikanan	270

Sumber/*Source*: Dinas Perikanan Kabupaten Maluku Tenggara

<https://malukutenggarakab.bps.go.id>

BAB 6

INDUSTRI, ENERGI, DAN PERTAMBANGAN

(Industry, Energy, and Mining)



<https://malukutenggarakab.bps.go.id>

PENJELASAN TEKNIS

1. **Sumur terlindung** adalah air yang berasal dari dalam tanah yang digali dan lingkaran sumur tersebut dilindungi oleh tembok paling sedikit 0,8 meter di atas tanah dan 3 meter ke bawah tanah, serta ada lantai semen sejauh 1 meter dari lingkaran sumur.
2. **Sumur tak terlindung** adalah air yang berasal dari dalam tanah yang digali dan lingkaran sumur tersebut tidak dilindungi oleh tembok dan lantai semen sejauh 1 meter dari lingkaran sumur.
3. **Mata air terlindung** adalah sumber air permukaan tanah di mana air timbul dengan sendirinya dan terlindung dari air bekas pakai, bekas mandi, mencuci, atau lainnya.
4. **Mata air tak terlindung** adalah sumber air permukaan tanah di mana air timbul dengan sendirinya tetapi tidak terlindung dari air bekas pakai, bekas mandi, mencuci, atau lainnya.

TECHNICAL NOTES

1. **A Protected well** is the water that originated from the excavated soil and well's rings was protected by the wall of at least 0,8 meters above the ground and 3 meters below the ground, and there was a cement floor as far as 1 meter from the well's ring.
2. **Unprotected well** is the water that originated from the excavated soil and well's ring was not protected by the wall and there was not a cement floor as far as 1 meter from the well's ring.
3. **A Protected Water Spring** is a water source on the surface of the ground, where the water float to surface by itself and protected from the water that has been used to bathing, washing or other.
4. **Unprotected Water** is a water source on the surface of the ground, where the water float to surface by itself and not protected from the water that has been used to bathing, washing or other.

ULASAN

DESCRIPTION

Di Kecamatan Kei Besar Selatan aktivitas pertambangan yang ada adalah penggalian pasir pantai dan batu karang dengan hasil sampingan: tanah urug dan kerikil yang berada disetiap desa (Tabel 6.1.1).

Mining activities existing in Kei Besar Selatan Subdistrict is type – C quarrying which are coastal and quarrying and Rock quarrying with soil and Crushed-stone as its residual which lie in every village (Table 6.1.1).

Listrik PLN belum menjangkau semua desa di Kecamatan Kei Besar Selatan. Di desa tersebut, sebagian masyarakat menggunakan generator untuk penerangan, sedangkan yang lain menggunakan pelita (Tabel 6.2.1).

Government electricity doesn't reach all villages in Kei Besar Selatan Subdistrict. In this villages, small percentage of people using generators for lighting, while others use kerosene-lamps (Table 6.2.1).

Sumber air minum di ibukota kecamatan dan sekitarnya menggunakan mata air (Tabel 6.2.2).

Drinking water in district capital is provided by water spring in their village as water source (Table 6.2.2).

6.1 ENERGI/ENERGY

Tabel 6.1.1 Jumlah Keluarga Pengguna Listrik di Kecamatan Kei Besar Selatan, 2021
Table **Number of Family Using Electricity in Kei Besar Selatan Subdistrict, 2021**

	Nama Desa Village	Listrik PLN Government Electricity	Non PLN Non Government Electricity	Bukan Pengguna Listrik No Electricity
	(1)	(2)	(3)	(4)
1.	Kilwat	0	13	102
2.	Sather	205	0	24
3.	Tutrean	89	0	5
4.	Weduar	196	0	1
5.	Tamangil Nuhuten	111	0	6
6.	Larat	148	0	5
7.	Nerong	132	0	9
8.	Ohoirenan	315	0	0
9.	Soindat	47	0	0
10.	Tamangil Nuhyanat	0	30	0
Jumlah / Total				

*Catatan / Note: *) Ditanyakan jika tidak ada listrik PLN/ Asked if there is no government electricity*

Sumber/Source: Kantor Desa di Kecamatan Kei Besar Selatan

Tabel 6.1.2 Sumber Air Minum Utama yang Digunakan menurut Desa di Kecamatan Kei Besar Selatan, 2021
Main Drinking Water Source to Use by Villages in Kei Besar Selatan Subdistrict, 2021

	Nama Desa Village	Sumber Air Minum Utama Main Drinking Water Source
	(1)	(2)
1.	Kilwat	Sumur
2.	Sather	Mata Air
3.	Tutrean	Mata Air
4.	Weduar	Mata Air
5.	Tamangil Nuhuten	Mata Air
6.	Larat	Mata Air
7.	Nerong	Mata Air
8.	Ohoirenan	Mata Air
9.	Soindat	Sumur
10.	Tamangil Nuhuyanat	Sumur

Sumber/Source: Kantor Desa di Kecamatan Kei Besar Selatan

6.2 PERTAMBANGAN/*MINING*

Tabel 6.2.1 Lokasi Penggalan Bahan Galian C menurut Desa di Kecamatan Kei Besar Selatan, 2021
Table *Location of Type – C Quarrying Sites by Village in Kei Besar Selatan Subdistrict, 2021*

	Nama Desa <i>Village</i>	Pasir Pantai <i>Coastal Sand</i>	Batu Kapur *) <i>Limestone</i>
	(1)	(2)	(3)
1.	Kilwat	2	2
2.	Sather	2	1
3.	Tutrean	2	3
4.	Weduar	2	2
5.	Tamangil Nuhuten	1	2
6.	Larat	2	2
7.	Nerong	1	1
8.	Ohoirenan	1	1
9.	Soindat	1	1
10.	Tamangil Nuhuyanat	1	-

Catatan /Note: *) Termasuk Tanah Urug dan Kerikil / *Including Soil and Crushed-stone*

Sumber/Source: Kantor Desa di Kecamatan Kei Besar Selatan

<https://malukutenggarakab.bps.go.id>

BAB 7



PERDAGANGAN (*Trade*)

<https://malukutenggarakab.bps.go.id>

PENJELASAN TEKNIS**TECHNICAL NOTES**

- | | |
|---|---|
| <p>1. Perdagangan adalah konsep ekonomi dasar yang melibatkan pertukaran barang dan jasa dari satu orang ke orang yang lain dengan alat tukar berupa uang.</p> | <p>1. <i>Trading is a basic economic concept that involves the transfer of the ownership of goods or services from one person or entity to another, in exchange for money goods or services.</i></p> |
| <p>2. Keuangan merupakan ilmu dan seni dalam mengelola uang yang mempengaruhi kehidupan setiap orang dan setiap organisasi. Keuangan berhubungan dengan proses, lembaga, pasar dan instrument yang terlibat dalam transfer uang baik antara individu maupun antara bisnis dan pemerintah.</p> | <p>2. <i>Finance is the science and art of managing money that affects the lives of every person and every organization. Financial relates to processes, institutions, markets, and instrument involved transferring of money between individuals and between business and government.</i></p> |
| <p>3. Harga adalah suatu nilai tukar yang bias disamakan dengan uang atau barang lain untuk manfaat yang diperoleh dari suatu barang atau jasa bagi seseorang atau kelompok pada waktu tertentu dan tempat tertentu. Istilah harga digunakan untuk memberikan nilai finansial pada suatu produk barang atau jasa.</p> | <p>3. <i>Price is a value that will purchase a finite quantity, weight or other measure of a good or service in general terms. Price is a component of an exchange or transaction that takes place between two parties and refers to what must be given up by one party (buyer) in order to obtain something offered by another party (seller).</i></p> |

ULASAN

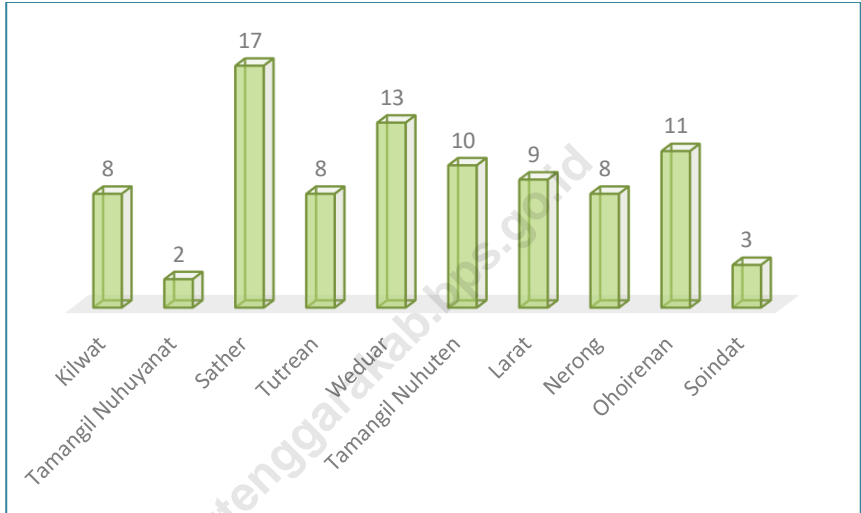
DESCRIPTION

Pada tahun 2021 terdapat 89 kegiatan usaha yang berbentuk toko/kios yang tersebar di hampir semua desa di Kecamatan Kei Besar Selatan (Tabel 7.1).

In year 2021, there are 89 stores/shops in spread in almost all villages in Kei Besar Selatan Subdistrict (Table 7.1)

<https://malukutenggarakab.bps.go.id>

Gambar 5 Toko / Kios menurut Desa di Kecamatan Kei Besar Selatan, 2021
Picture Stores / Shop by Villages in Kei Besar Selatan Subdistrict, 2021



Sumber/source : Kantor Desa di Kecamatan Kei Besar Selatan

7.1 PERDAGANGAN/TRADE

Tabel 7.1 Jumlah Toko/Kios menurut Desa di Kecamatan Kei Besar Selatan, 2021
Table *Number of Stores/Shops by Villages in Kei Besar Selatan Subdistrict, 2021*

	Nama Desa Village	Toko/Kios Stores/Shops
	(1)	(2)
1.	Kilwat	8
2.	Sather	17
3.	Tutrean	8
4.	Weduar	13
5.	Tamangil Nuhuten	10
6.	Larat	9
7.	Nerong	8
8.	Ohoirenan	11
9.	Soindat	3
10.	Tamangil Nuhuyanat	2
Jumlah / Total		89

Sumber/Source: Kantor Desa di Kecamatan Kei Besar Selatan

7.2 KEUANGAN/*FINANCIAL*

Tabel 7.2 Keberadaan Bank dan Lembaga Keuangan Desa Lainnya menurut Desa di Kecamatan Kei Besar Selatan, 2021
Table *Existence of Banks and Other Village Financial Institutions by Villages in Kei Besar Selatan Subdistrict, 2021*

	Nama Desa <i>Village</i>	Bank <i>Banks</i>	KUD <i>Village Unit Cooperatives</i>	KSP <i>Loan and Saving Cooperatives</i>	Bumdes <i>Bumdes</i>
	(1)	(2)	(3)	(4)	(5)
1.	Kilwat	-	0	0	1
2.	Sather	-	0	0	1
3.	Tutrean	-	0	0	1
4.	Weduar	-	0	0	1
5.	Tamangil Nuhuten	-	0	0	1
6.	Larat	-	0	0	1
7.	Nerong	-	0	0	1
8.	Ohoirenan	-	0	0	1
9.	Soindat	-	0	0	2
10.	Tamangil Nuhuyanat	-	0	0	1

Sumber/*Source*: Kantor Desa di Kecamatan Kei Besar Selatan

<https://malukutenggarakab.bps.go.id>

BAB 8



HOTEL DAN PARIWISATA

(Hotel and Tourism)

<https://malukutenggarakab.bps.go.id>

PENJELASAN TEKNIS

1. Hotel adalah penyediaan akomodasi secara harian berupa kamar-kamar di dalam satu bangunan yang dapat dilengkapi dengan jasa pelayanan makan dan minum, kegiatan hiburan dan atau fasilitas lainnya. Hotel terdiri dari hotel berbintang dan hotel non-bintang.
2. Restoran adalah suatu tempat yang menyediakan makanan dan minuman untuk dikonsumsi tamu melalui sebuah transaksi pembayaran.
3. Objek wisata adalah segala sesuatu yang ada di suatu daerah yang merupakan daya tarik agar orang-orang mau datang berkunjung ke tempat tersebut.

TECHNICAL NOTES

1. *Hotel is a daily supply of accommodation rooms within a building which can be equipped with eating and drinking services, entertainment activities and/or other facilities. Hotel consists of a classified hotel and a non-classified hotel.*
2. *A restaurant is a business which prepares and serves food and drinks to costumers in exchange for money*
3. *Tour objects is the interesting places in an area that makes people want ti visit that place.*

ULASAN

DESCRIPTION

Pada tahun 2021 di Kecamatan Kei Besar Selatan tidak tersedia Warung makan/Restoran.

In year 2021, there are no Diners/ Restaurants available in Kei Besar Selatan Subdistrict.

Objek wisata di Kecamatan Kei Besar Selatan dapat dilihat pada Tabel 8.1.1.

The tourism objects in Kei Besar Selatan Subdistrict can be seen on Table 8.1.1.

Untuk tempat hiburan dan olahraga, tidak terdapat tempat bilyar dan tempat hiburan karaoke tetapi ada 3 lapangan sepak bola dan 4 lapangan voli yang terletak di beberapa desa (Tabel 8.1.2).

For Amusement and sport Places, there no Billiard Places and Karaoke Amusements but there are 3 football fields and 4 volley fields located in several villages (Table 8.c1.2).

8.1 AKOMODASI/ACCOMODATION

Tabel 8.1.1 Jumlah Warung Makan/Restoran menurut Desa di Kecamatan Kei Besar Selatan, 2021
Numbers of Diners/Restaurants by Villages in Kei Besar Selatan Subdistrict, 2021

	Nama Desa Village	Warung Makan/Restoran Diners/Restaurants
	(1)	(2)
1.	Kilwat	0
2.	Sather	0
3.	Tutrean	0
4.	Weduar	0
5.	Tamangil Nuhuten	0
6.	Larat	0
7.	Nerong	0
8.	Ohoirenan	0
9.	Soindat	0
10.	Tamangil Nuhuyant	0
Jumlah / Total		0

Sumber/Source: Kepala / Pejabat Desa

8.2 PARIWISATA/TOURISM

Tabel 8.2.1 Objek - objek Wisata di Kecamatan Kei Besar Selatan, 2021
Table Tourism Objects in the Kei Besar Selatan Subdistrict, 2021

Objek Wisata <i>Tourism Object</i>	Lokasi <i>Location</i>
(1)	(2)
Air Terjun Weduar	Desa Weduar
Batu Kapal Soblak	Desa Weduar

Sumber/Source: Dinas Pariwisata dan Kebudayaan Kabupaten Maluku Tenggara

Tabel 8.2.2 Keberadaan Lapangan Sepak Bola, Lapangan Bola Voli dan tempat olahraga lainnya menurut Desa di Kecamatan Kei Besar Selatan, 2021
Football Field, Volley Ball Field, and others sport place by Villages in Kei Besar Selatan Subdistrict, 2021

	Nama Desa Village	Lapangan Sepak Bola Football Field	Lapangan Bola Voli Volley Ball Field	Tempat Olahraga lainnya
	(1)	(2)	(3)	(4)
1.	Kilwat	Ada, Rusak Parah	Tidak Ada	Tidak Ada
2.	Sather	Ada, Rusak Sedang	Ada, Rusak Sedang	Tidak Ada
3.	Tutrean	Tidak Ada	Ada, Baik	Tidak Ada
4.	Weduar	Tidak Ada	Ada, Rusak Sedang	Tidak Ada
5.	Tamangil Nuhuten	Tidak Ada	Tidak Ada	Tidak Ada
6.	Larat	Tidak Ada	Tidak Ada	Tidak Ada
7.	Nerong	Tidak Ada	Tidak Ada	Tidak Ada
8.	Ohoirenan	Ada, Rusak Sedang	Ada, Rusak Sedang	Tidak Ada
9.	Soindat	Tidak Ada	Tidak Ada	Tidak Ada
10.	Tamangil Nuhuyanat	Tidak Ada	Tidak Ada	Tidak Ada

Sumber/Source: Kepala / Pejabat Desa

<https://malukutenggarakab.bps.go.id>

BAB 9



TRANSPORTASI DAN KOMUNIKASI *(Transportation and Communication)*

<https://malukutenggarakab.bps.go.id>

PENJELASAN TEKNIS

1. **Kendaraan bermotor** adalah setiap kendaraan yang digerakkan oleh peralatan teknik yang ada pada kendaraan tersebut, biasanya digunakan untuk angkutan orang atau barang di atas jalan raya selain kendaraan yang berjalan di atas rel. Kendaraan bermotor yang dicatat adalah semua jenis kendaraan kecuali kendaraan bermotor TNI/Polri dan Korps Diplomatik.
2. **Mobil penumpang** adalah setiap kendaraan bermotor yang dilengkapi dengan tempat duduk untuk sebanyak-banyaknya delapan orang, tidak termasuk tempat duduk untuk pengemudi, baik dilengkapi atau tidak dilengkapi bagasi.
3. **Kantor Pos** adalah tempat pemberi pelayanan komunikasi tertulis dan atau surat elektronik, layanan paket, layanan logistik, layanan transaksi keuangan, dan layanan keagenan pos untuk kepentingan umum. Rumah pos berfungsi sama seperti kantor pos dan kantor pos pembantu, bedanya rumah pos biasanya terletak di daerah terpencil.

TECHNICAL NOTES

1. **Motor vehicles** are any kind of vehicles motorized by machine set up in those vehicles, they are usually used for transporting peoples or goods on roads except vehicles moving along a railway line. The data cover all kinds of motor vehicles except those belong to Indonesia Army Force Indonesian State Police and Diplomatic Corps.
2. **Passenger cars** are any motor vehicles with no more than eight seats, excluding seat for driver, it can be with or without hoot.
3. **Post Office** is a service provider facility of written communication and or electronic mail, parcel service, logistics services, financial transaction services, and postal services to the public. Postal house has the same function as the post office and subsidiary of post office, the difference is that postal house is usually located in remote areas.

4. **Telekomunikasi** adalah setiap pemancaran, pengiriman dan atau penerimaan dari setiap informasi dalam bentuk tanda-tanda, isyarat, tulisan, gambar, suara dan bunyi melalui sistem kawat, optik, radio atau sistem elektromagnetik lainnya.
5. **Jaringan telekomunikasi** adalah rangkaian perangkat telekomunikasi dan kelengkapannya yang digunakan dalam bertelekomunikasi.
6. Telepon tetap kabel dalam Susenas disebut **telepon rumah** adalah jaringan telekomunikasi menggunakan perangkat telepon tetap dengan kabel yang secara umum diatur oleh standar-standar teknis dengan menggunakan suatu nomor telepon, dikenal pula sebagai Public Switched Telephone Network (PSTN). Pada umumnya dimanfaatkan untuk telepon rumah dan jaringan internet, memiliki kemampuan menghantarkan sinyal dengan kuat dan jelas dengan biaya yang relatif lebih murah.
4. **Telecommunication** includes every transmitting, delivering and or receiving from every information of marking, signal, article, picture, sound and voice through strand of wire system, optic, radio or other electromagnetic system.
5. **Telecommunication network** is peripheral network of telecommunication and its equipment used in the means of telecommunication.
6. Fixed line telephone based on Susenas called **home phone** is a telecommunication network using fixed line telephone device which is generally regulated by technical standards, using a phone number, also known as the Public Switched Telephone Network (PSTN). It is generally used for home phone and Internet networks, has the ability to deliver a strong and clear signal with a relatively low cost.

7. **Telepon bergerak seluler** adalah perangkat telekomunikasi elektronik yang mempunyai kemampuan dasar yang sama dengan telepon tetap kabel, namun dapat dibawa ke mana-mana (portable, mobile) dan tidak perlu disambungkan dengan jaringan telekomunikasi kabel. Selain berfungsi sebagai telepon, telepon seluler modern biasanya mendukung layanan tambahan seperti Short Messages Services (SMS), Multimedia Messages Service (MMS), e-mail dan akses Internet, aplikasi bisnis dan permainan, serta fotografi. Saat ini, Indonesia mempunyai dua sistem jaringan telepon bergerak seluler yaitu Global System for Mobile Telecommunications (GSM) dan CDMA.
7. *Cellular mobile phone is an electronic telecommunication device which has the same basic capabilities with fixed cables, but can be taken anywhere (portable, mobile) and does not need to be connected to the wired telecommunications networks. In addition to functioning as a telephone, modern mobile phone typically supports additional services such as Short Messages Services (SMS), Multimedia Messages Service (MMS), e-mail and access to the Internet, business applications and games, as well as photography. Currently, Indonesia has two cellular mobile telephone network system that are GSM (Global System for Mobile Telecommunications) and Code Division Multiple Access (CDMA).*

ULASAN

DESCRIPTION

Kecamatan Kei Besar Selatan termasuk kecamatan yang letaknya jauh namun cukup mudah dijangkau dari Ibukota Kabupaten. Jarak antara Ibukota Kecamatan Kei Besar Selatan di Weduar dan Ibukota Kabupaten Maluku Tenggara di Langgur ± 39 Km (Tabel 9.1.1).

Kei Besar Selatan Subdistrict is one of districts located distance but quite easy to reach from Regency Capital. The distance between Capital City of Kei Besar Selatan Subdistrict in Weduar and Capital City of Regency of Maluku Tenggara in Langgur is about 39 Km (Table 9.1.1).

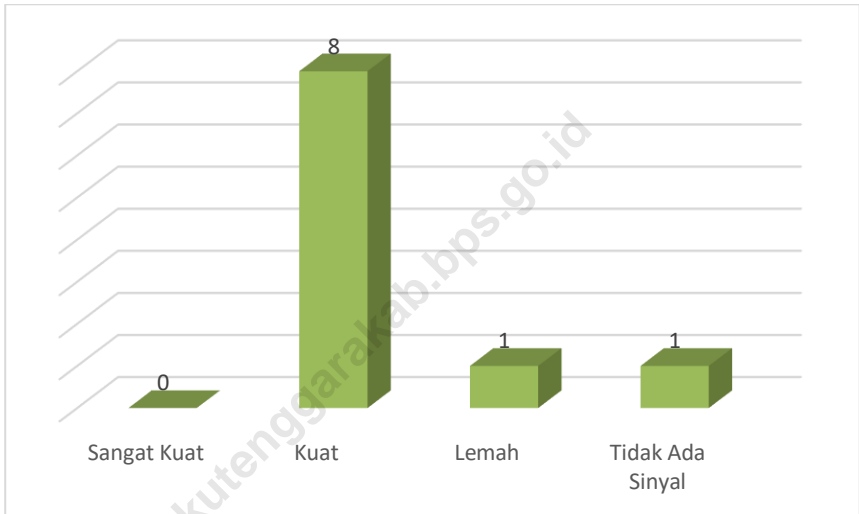
Angkutan umum yang tersedia di desa-desa hanyalah ojek. Disamping itu, terdapat juga angkutan laut yang menghubungkan Kecamatan Kei Besar Selatan dengan desa-desa lainnya baik dalam wilayah Kei Besar Selatan maupun Kecamatan lainnya di Kabupaten Maluku Tenggara.

The only available land transportation in villages is motorcycles . Besides, there are available local sea transports which connect Kei Besar Selatan Subdistrict with villages on the region of Kei Besar Selatan Subdistrict or other districts in Maluku Tenggara Regency.

Komunikasi melalui jaringan seluler sudah bisa diakses di sebagian besar desa di Kecamatan Kei Besar Selatan.

Communication by cellular phone network can be accessed in most of villages in Kei Besar Selatan Subdistrict.

Gambar 6 Jumlah Desa Menurut Jaringan Telepon Seluler yang Tersedia di Kecamatan Kei Besar Selatan, 2021
Picture *Number of Villages by Cellular Phone Networks Availability in Kei Besar Selatan Subdistrict, 2021*



Sumber/Source: Kantor Desa di Kecamatan Kei Besar Selatan

9.1 TRANSPORTASI/*TRANSPORTATION*

Tabel 9.1.1 Jarak antara Desa di Kecamatan Kei Besar Selatan dengan Ibukota Kecamatan dan Ibukota Kabupaten, 2021
Distances between Villages in Kei Besar Selatan Subdistrict and District Capital and Regency Capital, 2021

	Nama Desa <i>Village</i>	Jarak ke Kota Kecamatan <i>Distance to District Capital</i> [KM]	Jarak ke Kota Kabupaten <i>Distance to Regency Capital</i> [KM]
	(1)	(2)	(3)
1.	Kilwat	10	42
2.	Sather	5	48
3.	Tutrean	2	55
4.	Weduar	0	40
5.	Tamangil Nuhuten	8	37
6.	Larat	10	35
7.	Nerong	10	73
8.	Ohoirenan	10	42
9.	Soindat	22	46
10.	Tamangil Nuhuyanat	15	37
Kei Besar Selatan			

Sumber/*Source*: Kantor Desa di Kecamatan Kei Besar Selatan

Tabel 9.1.2 Kondisi, Jenis Permukaan, dan Status Jalan menurut Desa di Kecamatan Kei Besar Selatan, 2021
Conditions, Surface Type, and Road Status by Village in Kei Besar Selatan Subdistrict, 2021

	Nama Desa <i>Villages</i>	Jenis Permukaan*) <i>Surface Type</i>	Kondisi Jalan **) <i>Road Condition</i>	Dapat Dilalui Kendaraan Bermotor Roda Tidak dapat dilalui sepanjang tahun atau Lebih <i>Road Status</i>
	(1)	(2)	(3)	(4)
1.	Kilwat	Aspal/Beton	Rusak Berat	Sepanjang Tahun
2.	Sather	Aspal/Beton	Rusak Berat	Sepanjang Tahun,
3.	Tutrean	Aspal/Beton	Rusak Berat	Sepanjang Tahun
4.	Weduar	Aspal/Beton	Rusak Berat	Sepanjang Tahun,
5.	Tamangil Nuhuten	Aspal/Beton	Baik	Sepanjang Tahun
6.	Larat	Aspal/Beton	Baik	Sepanjang Tahun
7.	Nerong	Aspal/Beton	Baik	Sepanjang Tahun
8.	Ohoirenan	Aspal/Beton	Baik	Sepanjang Tahun
9.	Soindat	Jalan Setapak	Rusak Berat	Sepanjang Tahun
10.	Tamangil Nuhuyanat	Jalan Setapak	Rusak Berat	Sepanjang Tahun

Catatan/Note : *) Jenis permukaan jalan untuk akses darat **) Kondisi jalan aspal

Sumber/Source: Kantor Desa di Kecamatan Kei Besar Selatan

Tabel 9.1.3 Jenis Angkutan yang Biasa Digunakan untuk Menjangkau Desa dari Ibukota Kecamatan, 2021
Type of Transportation Commonly Used to Reach the Villages from District Capital, 2021

	Nama Desa Village	Jenis Angkutan Type of Transportation
	(1)	(2)
1.	Kilwat	Darat dan Air
2.	Sather	Darat dan Air
3.	Tutrean	Darat dan Air
4.	Weduar	Darat dan Air
5.	Tamangil Nuhuten	Darat dan Air
6.	Larat	Darat dan Air
7.	Nerong	Darat dan Air
8.	Ohoirenan	Darat dan Air
9.	Soindat	Air
10.	Tamangil Nuhuyanat	Air

Sumber/Source: Kepala / Pejabat Desa

Tabel 9.1.4 Dermaga Pelabuhan Rakyat dan Rute di Kecamatan Kei Besar Selatan, 2021
Table Harbor and Route in Kei besar Selatan Subdistrict, 2021

	Nama Desa <i>Village</i>	Keberadaan Dermaga	Jenis Angkutan <i>Type of Transportation</i>
	(1)	(2)	(3)
1.	Kilwat	Tidak Ada	-
2.	Sather	Tidak Ada	-
3.	Tutrean	Tidak Ada	-
4.	Weduar	Tidak Ada	-
5.	Tamangil Nuhuten	Ada	Perahu Motor
6.	Larat	Ada	Perahu Motor
7.	Nerong	Ada	Perahu Motor
8.	Ohoirenan	Tidak Ada	-
9.	Soindat	ada	Perahu Motor
10.	Tamangil Nuhuyanat	Ada	Perahu Motor

Sumber/Source: Kantor Desa di Kecamatan Kei Besar Selatan


9.2 KOMUNIKASI/COMMUNICATION

Tabel 9.2.1 Jaringan Telepon Kabel dan Seluler yang Tersedia di Kecamatan Kei Besar Selatan, 2021
Table Cable and Cellular Phone Networks Availability in Kei Besar Selatan Subdistrict, 2021

	Nama Desa <i>Village</i>	Telepon Kabel <i>Cable Phone</i>	Sinyal Ponsel <i>Cellphone Signal</i>
	(1)	(2)	(3)
1.	Kilwat	-	Tidak Ada Sinyal
2.	Sather	-	Kuat
3.	Tutrean	-	Kuat
4.	Weduar	-	Kuat
5.	Tamangil Nuhuten	-	Kuat
6.	Larat	-	Kuat
7.	Nerong	-	Kuat
8.	Ohoirenan	-	Kuat
9.	Soindat	-	Lemah
10.	Tamangil Nuhuyanat	-	Kuat

Sumber/Source: Kantor Desa di Kecamatan Kei Besar Selatan

BAB 10



PERBANDINGAN ANTAR KECAMATAN (*Subdistric Comparison*)

<https://malukutenggarakab.bps.go.id>

PENJELASAN TEKNIS

1. **Luas wilayah** adalah batasan wilayah yang terdiri dari perairan dan daratan yang menjadi territorial dari sebuah kedaulatan.
2. **Penduduk** adalah semua orang yang berdomisili di wilayah geografis Republik Indonesia selama 6 bulan atau lebih dan atau mereka yang berdomisili kurang dari 6 bulan tetapi bertujuan untuk menetap.
3. **Rasio murid terhadap guru** merupakan perbandingan beberapa orang murid untuk 1 orang guru.

TECHNICAL NOTES

1. **Total area** at the border which consist of water and land and become a part of territorial of region.
2. **Residents** are all the people who live in the geographical area of the Republic of Indonesia for 6 months or longer, and those who live less than 6 months but intended to stay.
3. **Pupils to teacher ratio** is comparison some pupils to one teacher.

SUBDISTRICT COMPARISON

ULASAN

Jika dibandingkan dengan Kecamatan Lainnya lainnya di Kabupaten Maluku Tenggara, maka jumlah penduduk Kecamatan Kei Besar Selatan berada pada urutan ke-8 terbesar dengan jumlah penduduk pada pada tahun 2021 sebanyak 7.045 jiwa. Jumlah penduduk terbesar yaitu Kecamatan Kei Kecil sebanyak 34.764 jiwa. Secara lengkap dapat dilihat pada Tabel 10.1.

DESCRIPTION

In compare with other subdistrict in Maluku Tenggara Regency, the population of Kei Besar Selatan Subdistrict was the eight in Maluku Tenggara Regency with 7.045 people. The largest population is Kei Kecil subdistrict, 34.764 people. Completely can be seen on Table 10.1.

Tabel 10.1 Luas Wilayah menurut Kecamatan di Kabupaten Maluku Tenggara, 2021
Total Area of Maluku Tenggara Regency by Subdistrict, 2021

Kecamatan <i>District</i>	Luas Daratan <i>Land Area Width</i> [Km ²]	Luas Perairan <i>Sea Area Width</i> [Km ²]	Luas Total <i>Total Area Width</i> [Km ²]
(1)	(2)	(3)	(4)
1. Kei Kecil	123,15	283,23	392,50
2. Kei Kecil Barat	101,68	870,27	966,03
3. Kei Kecil Timur	86,03	85,81	154,07
4. Hoat Sorbay	95,61	22,61	104,90
5. Manyeuw	63,26	231,93	293,86
6. Kei Kecil Timur Selatan	40,04	125,49	180,97
7. Kei Besar	134,19	371,21	484,18
8. Kei Besar Utara Timur	174,58	351,62	518,71
9. Kei Besar Selatan	79,68	325,32	404,15
10. Kei Besar Utara Barat	160,41	353,32	511,36
11. Kei Besar Selatan Barat	39,59	159,68	201,81
Jumlah Total	1 098,21	3180,73	4212,54

Sumber/source : BAPPEDA Kabupaten Maluku Tenggara

SUBDISTRICT COMPARISON

Tabel 10.2 Jumlah Penduduk menurut Jenis Kelamin dan Kecamatan di Kabupaten Maluku Tenggara, 2021
Total Population by Sex and Subdistrict in Maluku Tenggara Regency, 2021

Kecamatan <i>Subdistrict</i>	Laki-laki <i>Male</i>	Perempuan <i>Female</i>	Jumlah <i>Total</i>
(1)	(2)	(3)	(4)
1. Kei Kecil	17 138	17 626	34 764
2. Kei Kecil Barat	3 990	3 888	7 878
3. Kei Kecil Timur	4 388	4 518	8 906
4. Hoat Sorbay	5 205	5 362	10 567
5. Manyeuw	3 194	3 140	6 334
6. Kei Kecil Timur Selatan	2 934	3 034	5 968
7. Kei Besar	9 911	10 128	20 039
8. Kei Besar Utara Timur	6 398	6 598	12 996
9. Kei Besar Selatan	3 489	3 556	7 045
10. Kei Besar Utara Barat	4 962	4 976	9 938
11. Kei Besar Selatan Barat	1 869	1 935	3 804
Jumlah Total	63 478	64 761	128 239

Sumber/source : Dinas Kependudukan dan Catatan Sipil Kabupaten Maluku Tenggara

Tabel 10.3 Jumlah Sekolah menurut Kecamatan dan Jenjang Pendidikan di Kabupaten Maluku Tenggara, 2021
Table Number of Schools by Subdistrict and Educational Level in Maluku Tenggara Regency, 2021

Kecamatan Subdistrict	SD Primary School	SMP Junior High Schools	SMA Senior High Schools	SMK Vocational Senior High Schools
(1)	(2)	(3)	(4)	(5)
Kei Kecil	21	13	7	6
Kei Kecil Barat	10	5	1	-
Kei Kecil Timur	11	6	3	3
Hoat Sorbay	10	3	2	1
Manyeuw	8	2	-	-
Kei Kecil Timur Selatan	7	2	1	-
Kei Besar	28	8	3	1
Kei Besar Utara Timur	24	7	2	-
Kei Besar Selatan	12	5	1	-
Kei Besar Utara Barat	16	5	-	-
Kei Besar Selatan Barat	8	2	-	-
Jumlah/Total	155	58	20	11

Sumber/source: Dinas Pendidikan dan Kebudayaan Kabupaten Maluku Tenggara

SUBDISTRICT COMPARISON

Tabel 10.4 Banyaknya Puskesmas, Pukesmas Pembantu dan Posyandu menurut Kecamatan di Kabupaten Maluku Tenggara, 2021
Table *Number of Public Health Centres, by PHC Owned and Integrated Health Service Posts by Subdistrict in Maluku Tenggara Regency, 2021*

Kecamatan <i>District</i>	Rumah Sakit <i>Hospital</i>	Puskesmas <i>Public Health Center</i>	Puskesmas Pembantu <i>Owned PHC</i>	Posyandu <i>Integrated Health Service Posts</i>
(1)	(2)	(3)	(4)	(5)
Kei Kecil	2	3	5	34
Kei Kecil Barat	-	1	3	18
Kei Kecil Timur	-	1	2	13
Hoat Sorbay	-	-	4	10
Manyeuw	-	1	2	16
Kei Kecil timur Timur Selatan	-	-	1	13
Kei Besar	1	5	6	51
Kei Besar Utara Timur	-	3	7	32
Kei Besar Selatan	-	2	4	22
Kei Besar Utara Barat	-	2	3	15
Kei Besar Selatan Barat	-	1	1	13
Kabupaten Maluku Tenggara	3	19	38	237

Sumber/source : Dinas Kesehatan Kabupaten Maluku Tenggara

BerAKHLAK

DATA

Mencerdaskan Bangsa

..... *Enlighten The Nation*

<https://malukutenggarakab.bps.go.id>

BADAN PUSAT STATISTIK
KABUPATEN MALUKU TENGGARA
BPS-Statistics of Maluku Tenggara Regency
tlp (0916) 21348 Email:bps8102@bps.go.id
Homepage:<https://malukutenggarakab.bps.go.id>

