


KECAMATAN TEBING TINGGI TIMUR DALAM ANGKA *TEBING TINGGI TIMUR SUBDISTRICT IN FIGURES* 2022



**KECAMATAN TEBING
TINGGI TIMUR
DALAM ANGKA
*TEBING TINGGI TIMUR
SUBDISTRICT
IN FIGURES*
2022**



COVER DALAM

KECAMATAN TEBING TINGGI TIMUR DALAM ANGKA
TEBING TINGGI TIMUR Subdistrict in Figures
2022

ISSN: ...

No. Publikasi/*Publication Number*: ...

Katalog /*Catalog*:1102001.xxxxxxx

Ukuran Buku/*Book Size*: 14,8 cm x 21 cm

Jumlah Halaman/*Number of Pages* : ... + ... hal/*pages*

Naskah/*Manuscript*:

BPS Kabupaten Kepulauan Meranti

BPS-Statistics of Kepulauan Meranti Regency

Penyunting/*Editor*:

BPS Kabupaten Kepulauan Meranti

BPS-Statistics of Kepulauan Meranti Regency

Desain Kover/*Cover Design*:

BPS XXXXX

BPS-Statistics of YYYYY

Ilustrasi Kover/*Cover Illustration*:

.....

Diterbitkan oleh/*Published by*:

©BPS Kabupaten Kepulauan Meranti/*BPS-Statistics of Kepulauan Meranti Regency*

Dicetak oleh/*Printed by*:

...

Dilarang mengumumkan, mendistribusikan, mengomunikasikan, dan/atau menggandakan sebagian atau seluruh isi buku ini untuk tujuan komersil tanpa izin tertulis dari Badan Pusat Statistik **Kabupaten Kepulauan Meranti**.

Prohibited to announce, distribute, communicate, and/or copy part or all of this book for commercial purpose without permission from BPS-Statistics Indonesia of XXX Regency/Municipality.

TIM PENYUSUN/TEAM MEMBERS

Pengarah/Director

Sumi'rad ,SST

Penanggung Jawab/Persons in Charge

Sumi'rad, SST

Penyunting/Editors

XXXXX • XXXXX • XXXXX

Pengolah Data dan Penulis Naskah/Data Processor and Writers

XXXXX • XXXXX • XXXXX

Penata Letak/Layout Designers

XXXXX • XXXXX • XXXXX

<https://peranibbps-go.id>

KONTRIBUTOR DATA/DATA CONTRIBUTORS

1. Kementerian Agama/*Ministry of Religious Affair*
2. Kementerian Pendidikan dan Kebudayaan/*Ministry of Education and Culture*
3. Badan Meteorologi Klimatologi dan Geofisika/*Meteorological, Climatology, and Geophysical Agency*
4. Badan Pusat Statistik/*BPS-Statistics Indonesia*
5. Dinas xxx
6. Dinas xxx

<https://merantikab.bps.go.id>


PETA WILAYAH TEBING TINGGI TIMUR
MAP OF TEBING TINGGI TIMUR



PETA

<https://merantikab.bps.go.id>

KEPALA BPS KABUPATEN KEPULAUAN MERANTI
CHIEF STATISTICIAN OF KEPULAUAN MERANTI REGENCY



SUMI'RAD



KATA PENGANTAR

Puji Syukur dipanjatkan kepada Tuhan Yang Maha Esa karena atas karunia dan rahmatNya, publikasi “KECAMATAN TEBING TINGGI TIMUR DALAM ANGKA 2021” dapat terwujud. Publikasi ini memberikan informasi secara rinci tentang keadaan statistik sektoral yang banyak diperlukan oleh perencana dan pengambil keputusan dalam merumuskan kebijaksanaan pada bidang masing-masing. Dalam usaha memenuhi permintaan konsumen atau Stakeholder akan data maka perlu bagi kami untuk terus melakukan perbaikan dan penambahan data secara kontinu, secara bertahap BPS Kabupaten Kepulauan Meranti berusaha untuk meningkatkan kualitas data maupun ketepatan waktu penyajian data, baik dari data instansi-instansi pemerintah maupun swasta. Mudah-mudahan segala harapan dan niat baik itu segera terwujud. Publikasi ini dapat diterbitkan berkat kerjasama dan partisipasi berbagai pihak. Kepada semua pihak yang telah mendukung publikasi ini, diucapkan terima kasih yang sebesar-besarnya. Diharapkan saran dan kritik yang membangun untuk publikasi di masa yang akan datang, seperti kata pepatah ‘ Tak ada gading yang tak retak’.

Selatpanjang, September 2022
Kepala BPS
Kabupaten Kepulauan Meranti

Sumi'rad



PREFACE

Lorem ipsum dolor sit amet, consectetur adipiscing elit, sed diam nonummy nibh euismod tincidunt ut laoreet dolore magna aliquam erat volutpat. Ut wisi enim ad minim veniam, quis nostrud exerci tation ullamcorper suscipit lobortis nisl ut aliquip ex ea commodo consequat. Duis autem vel eum iriure dolor in hendrerit in vulputate velit esse molestie consequat, vel illum dolore eu feugiat nulla facilisis at vero eros et accumsan et iusto odio dignissim qui blandit praesent luptatum zzril delenit augue duis dolore te feugait nulla facilisi.

Lorem ipsum dolor sit amet, consectetur adipiscing elit, sed diam nonummy nibh euismod tincidunt ut laoreet dolore magna aliquam erat volutpat. Ut wisi enim ad minim veniam, quis nostrud exerci tation ullamcorper suscipit lobortis nisl ut aliquip ex ea commodo consequat.

Lorem ipsum dolor sit amet, consectetur adipiscing elit, sed diam nonummy nibh euismod tincidunt ut laoreet dolore magna aliquam erat volutpat. Ut wisi enim ad minim veniam, quis nostrud exerci tation ullamcorper suscipit lobortis nisl ut aliquip ex ea commodo consequat. Duis autem vel eum iriure dolor in hendrerit in vulputate velit esse molestie consequat, vel illum dolore eu feugiat nulla facilisis at vero eros et accumsan et iusto odio dignissim qui blandit praesent luptatum zzril delenit augue duis dolore te feugait nulla facilisi.

Lorem ipsum dolor sit amet, consectetur adipiscing elit, sed diam nonummy nibh euismod tincidunt ut laoreet dolore magna aliquam erat volutpat. Ut wisi enim ad minim veniam, quis nostrud exerci tation ullamcorper suscipit lobortis nisl ut aliquip ex ea commodo consequat.

Lorem ipsum dolor sit amet, consectetur adipiscing elit, sed diam nonummy nibh euismod tincidunt ut laoreet dolore magna aliquam erat volutpat. Ut wisi enim ad minim veniam, quis nostrud exerci.

..., September 2022
Chief Statistician of

SUMI'RAD

DAFTAR ISI/CONTENTS

	Halaman <i>Page</i>
Kata Pengantar/ <i>Preface</i>	xii
Daftar Isi/ <i>Contents</i>	xiii
Daftar Tabel/ <i>List of Tables</i>	xv
Daftar Gambar/ <i>List of Figures</i>	xxi
Penjelasan Umum/ <i>Explanatory Notes</i>	xxiv
Daftar Singkatan/ <i>List of Abbreviation</i>	xxvi
1. Geografi dan Iklim/ <i>Geography and Climate</i>	1
2. Pemerintahan/ <i>Government</i>	11
3. Penduduk/ <i>Population</i>	21
4. Sosial dan Kesejahteraan Rakyat/ <i>Social and Welfare</i>	31
5. Pertanian/ <i>Agriculture</i>	59
6. Pariwisata, Transportasi, dan Komunikasi/ <i>Tourism, Transportation, and Communication</i>	73
7. Perbankan, Koperasi, dan Perdagangan/ <i>Banking, Cooperative, and Trade</i> 87	

DAFTAR TABEL/LIST OF TABLES

	Halaman Page
1. GEOGRAFI DAN IKLIM/GEOGRAPHY AND CLIMATE	
1.1 KEADAAN GEOGRAFI GEOGRAPHY CONDITION	
1.1.1 Luas Daerah Menurut Desa/Kelurahan di Kecamatan XXX , 2021 <i>Total Area by Villages/Kelurahan in XXX Subdistrict, 2021</i>	8
1.1.2 Jarak ke Ibukota Kecamatan dan Ibukota Kabupaten/Kota Menurut Desa/Kelurahan di Kecamatan XXX (km), 2021 <i>Distance to the Subdistrict Capital and Regency/Municipal Capital by Villages/Kelurahan in XXX Subdistrict (km), 2021</i>	9
1.2 KEADAAN IKLIM CLIMATE CONDITION	
1.2.1 Pengamatan Unsur Iklim Menurut Bulan di Stasiun XXX , 2021 <i>Observation of Climate Elements by Month at XXX Station, 2021</i>	10
2. PEMERINTAHAN/GOVERNMENT	
2.1 WILAYAH ADMINISTRATIF ADMINISTRATIVE AREA	
2.1.1 Jumlah Rukun Warga (RW) dan Rukun Tetangga (RT) Menurut Desa/Kelurahan di Kecamatan XXX , 2021 <i>Number of Rukun Warga and Rukun Tetangga by Villages/ Kelurahan in XXX Subdistrict, 2021</i>	18
2.2 SUMBER DAYA MANUSIA HUMAN RESOURCES	
2.2.1 Jumlah Pegawai Negeri Sipil Menurut Pemerintah Daerah dan Jenis Kelamin, 2021 <i>Number of Civil Servants by Local Government and Sex, 2021</i>	19
2.2.2 Jumlah Pegawai Negeri Sipil Pemerintah Daerah Kecamatan XX Menurut Tingkat Pendidikan dan Jenis Kelamin, 2021 <i>Number of Civil Servants of XX District Government by Educational Level and Sex, 2021</i>	20

3. PENDUDUK/POPULATION

3.1	Penduduk, Distribusi Persentase Penduduk, Kepadatan Penduduk, Rasio Jenis Kelamin Penduduk Menurut Desa/Kelurahan di Kecamatan XXX , 2021 <i>Population, Percentage Distribution of Population, Population Density, and Population Sex Ratio by Villages/Kelurahan in XXX Subdistrict, 2021</i>	28
3.2	Jumlah Penduduk Menurut Kelompok Umur dan Jenis Kelamin di Kecamatan XXX , 2021 <i>Population by Age Groups and Sex in XXX Subdistrict, 2021</i>	30

4. SOSIAL DAN KESEJAHTERAAN RAKYAT/SOCIAL AND WELFARE

**4.1 PENDIDIKAN
EDUCATION**

4.1.1	Banyaknya Desa ¹ /Kelurahan yang Memiliki Fasilitas Sekolah Menurut Tingkat Pendidikan di Kecamatan XXX , 2019–2021 <i>Number of Villages¹/Kelurahan Having Educational Facilities by Educational Level in XXX Subdistrict, 2019–2021</i>	38
4.1.2	Jumlah Sekolah Menurut Tingkat Pendidikan di Kecamatan XXX , 2020/2021 dan 2021/2022 <i>Number of Schools by Educational Level in XXX Subdistrict, 2020/2021 and 2021/2022</i>	39
4.1.3	Jumlah Guru Menurut Tingkat Pendidikan di Kecamatan XXX , 2020/2021 dan 2021/2022 <i>Number of Teachers by Educational Level in XXX Subdistrict, 2020/2021 and 2021/2022</i>	40
4.1.4	Jumlah Murid Menurut Tingkat Pendidikan di Kecamatan XXX , 2020/2021 dan 2021/2022 <i>Number of Pupils by Educational Level in XXX Subdistrict, 2020/2021 and 2021/2022</i>	41

**4.2 KESEHATAN
HEALTH**

4.2.1	Banyaknya Desa ¹ /Kelurahan yang Memiliki Sarana Kesehatan Menurut Jenis Sarana Kesehatan di Kecamatan XXX , 2019–2021	
-------	--	--

	<i>Number of Villages¹/Kelurahan Health Facilities by Type of Health Facilities in XXX Subdistrict, 2019–2021</i>	42
4.2.2	Banyaknya Warga Penderita Kekurangan Gizi Menurut Desa/Kelurahan di Kecamatan XXX, 2020 <i>Number of People with Malnutrition by Villages/Kelurahan in XXX Subdistrict, 2020</i>	43
4.3	PERUMAHAN DAN LINGKUNGAN HOUSING AND ENVIRONMENT	
4.3.1	Banyaknya Desa/Kelurahan Menurut Sumber Air Minum Sebagian Besar Keluarga di Kecamatan XXX, 2019–2021 <i>Number of Villages/Kelurahan by Drinking Water Source of Majority Family in XXX Subdistrict, 2019–2021</i>	44
4.3.2	Banyaknya Keluarga Menurut Desa/Kelurahan dan Jenis Pengguna Listrik di Kecamatan XXX, 2021 <i>Number of Family by Villages/Kelurahan and Type of Electricity Consumer in XXX Subdistrict, 2021</i>	45
4.3.3	Banyaknya Desa/Kelurahan Menurut Sumber Penerangan Jalan Utama Desa/Kelurahan di Kecamatan XXX, 2019–2021 <i>Number of Villages/Kelurahan by Source of Villages/Kelurahan's Main Street Illumination in XXX Subdistrict, 2019–2021</i>	46
4.3.4	Banyaknya Desa/Kelurahan Menurut Penggunaan Fasilitas Tempat Buang Air Besar Sebagian Besar Keluarga di Kecamatan XXX, 2019–2021 <i>Number of Villages/Kelurahan by Toilet Facility Used by Majority Family in XXX Subdistrict, 2019–2021</i>	47
4.3.5	Banyaknya Desa/Kelurahan Menurut Jenis Bahan Bakar untuk Memasak yang Digunakan Sebagian Besar Keluarga di Kecamatan XXX, 2021 <i>Number of Villages/Kelurahan by Type of Cooking Fuel Used by Majority Family in XXX Subdistrict, 2021</i>	48
4.4	AGAMA DAN SOSIAL LAINNYA RELIGION AND OTHER SOCIAL AFFAIRS	
4.4.1	Jumlah Tempat Peribadatan Menurut Desa/Kelurahan di Kecamatan XXX, 2021 <i>Number of Worship Places by Villages/Kelurahan in XXX Subdistrict, 2021</i>	49

4.4.2	<p>Banyaknya Kejadian Bencana Alam Menurut Desa/Kelurahan dan Jenis Bencana Alam di Kecamatan XXX, 2020 <i>Number of Natural Disaster Events by Villages/Kelurahan and Type of Natural Disaster in XXX Subdistrict, 2020</i>.....</p>	50
4.4.3	<p>Banyaknya Korban Jiwa Akibat Bencana Alam Menurut Desa/Kelurahan dan Jenis Bencana Alam di Kecamatan XXX, 2020 <i>Number of Fatalities Due to Natural Disasters by Villages/Kelurahan and Type of Natural Disaster in XXX Subdistrict, 2020</i>.....</p>	53
4.4.4	<p>Keberadaan Fasilitas/Upaya Antisipasi/Mitigasi Bencana Alam Menurut Desa/Kelurahan di Kecamatan XXX, 2021 <i>Existence of Facilities/Efforts for Anticipation/Mitigation of Natural Disasters by Villages/Kelurahan by Villages/Kelurahan in XXX Subdistrict, 2021</i></p>	56
4.4.5	<p>Banyaknya Desa/Kelurahan yang Memiliki Kelompok Kegiatan Olahraga Menurut Jenis Olahraga dan Ketersediaan Fasilitas/Lapangan Olahraga di Kecamatan XXX, 2021 <i>Number of Villages/Kelurahan Having Sport Activities Groups by Type of Sport and Availability of Sport Facilities/Fields in XXX Subdistrict, 2021</i></p>	58

5. PERTANIAN/AGRICULTURE

5.1	<p>Luas Panen Tanaman Sayuran dan Buah-buahan Semusim Menurut Jenis Tanaman di Kecamatan XXX (ha), 2018–2021 <i>Harvested Area of Seasonal Vegetables and Fruits by Kind of Plant in XXX Subdistrict (ha), 2018–2021</i></p>	66
5.2	<p>Produksi Tanaman Sayuran dan Buah-buahan Semusim Menurut Jenis Tanaman di Kecamatan XXX (kuintal), 2018–2021 <i>Production of Seasonal Vegetables and Fruits by Kind of Plant in XXX Subdistrict (quintal), 2018–2021</i></p>	67
5.3	<p>Luas Panen Tanaman Biofarmaka Menurut Jenis Tanaman di Kecamatan XXX (m²), 2018–2021 <i>Harvested Area of Medicinal Plants by Kind of Plant in XXX Subdistrict (m²), 2018–2021</i>.....</p>	68
5.4	<p>Produksi Tanaman Biofarmaka Menurut Jenis Tanaman di Kecamatan XXX (kg), 2018–2021</p>	

	Halaman Page
	69
5.5	70
5.6	71
5.7	72
6.	
6.1	
6.1.1	80
6.2	
6.2.1	81
6.3	
6.2.2	

	<i>Number of Post Office/Subsidiary of Post Office, Mobile Portal Service, Private Expedition Service Company by Villages/Kelurahan in XXX Subdistrict, 2021</i>	83
6.3.1	Jumlah Menara Telepon seluler dan Operator Layanan Komunikasi Telepon Seluler Menurut Desa/Kelurahan di Kecamatan XXX, 2021 <i>Number of Base Transceiver Station (BTS) and Cellular Phone Communication Service Operators by Villages/Kelurahan in XXX Subdistrict, 2021</i>	84
6.3.2	Kekuatan Sinyal Telepon Seluler dan Jenis Sinyal Internet Telepon Seluler Menurut Desa/Kelurahan di Kecamatan XXX, 2021 <i>The Strenght of Celular Phone Signal by Villages/Kelurahan in XXX Subdistrict, 2021</i>	85
7.	PERBANKAN, KOPERASI, DAN PERDAGANGAN/BANKING, COOPERATIVE, AND TRADE	
7.1	Banyaknya Sarana Lembaga Keuangan Bank Menurut Desa/ Kelurahan dan Jenis Bank di Kecamatan XXX, 2021 <i>Number of Bank by Villages/Kelurahan and Type of Bank in XXX Subdistrict, 2021</i>	94
7.2	Banyaknya Koperasi Aktif Menurut Menurut Desa/ Kelurahan dan Jenis Koperasi di Kecamatan XXX, 2021 <i>Number of Cooperative by Villages/Kelurahan and Type of Cooperative in XXX Subdistrict, 2021</i>	95
7.3	Banyaknya Sarana Perdagangan Menurut Desa/Kelurahan dan Jenis Sarana Perdagangan di Kecamatan XXX, 2021 <i>Number of Trade Facilities by Villages/Kelurahan and Type of Trade Facilities in XXX Subdistrict, 2021</i>	97

DAFTAR GAMBAR/LIST OF FIGURES

	Halaman Page
1.1 Luas Daerah menurut Desa/Kelurahan (%), 2021 <i>Total Area by Village/Kelurahan (%), 2021</i>	6
1.2 Jarak ke Ibukota Kecamatan Menurut Desa/ Kelurahan di Kecamatan XXX (km), 2021 <i>Distance to the Subdistrict Capital by Village/Kelurahan in XXX Subdistrict (km), 2021</i>	7
2.1	16
2.2	17
3.1	26
3.2	27
4.1	36
4.2	37
5.1	64
5.2	65

6.1	...	78
6.2	...	79
7.1	...	92
7.2	...	93

<https://merantikab.bps.go.id>

PENJELASAN UMUM/EXPLANATORY NOTES

Tanda-tanda, satuan-satuan, dan lain-lainnya yang digunakan dalam publikasi ini adalah sebagai berikut:

Symbols, measurement units, and acronyms which are used in this publication, are as follows:

1. TANDA-TANDA/SYMBOLS

Data tidak tersedia/ <i>Data not available</i>	: ...
Tidak ada atau nol / <i>Null or zero</i>	: -
Data dapat diabaikan/ <i>Data negligible</i>	: 0
Tanda decimal/ <i>Decimal point</i>	: ,
Data tidak dapat ditampilkan/ <i>Not applicable</i>	: NA
Angka estimasi/ <i>Estimated figures</i>	: e
Angka diperbaiki/ <i>Revised figures</i>	: r
Angka sementara/ <i>Preliminary figures</i>	: x
Angka sangat sementara/ <i>Very preliminary figures</i>	: xx
Angka sangat sangat sementara/ <i>Very very preliminary figures</i>	: xxx

2. SATUAN/UNITS

barel/ <i>barrel</i>	: 158,99 liter/ <i>litres</i> = 1/6,2898 m ³
hektar (ha)/ <i>hectare (ha)</i>	: 10 000 m ²
kilometer (km)/ <i>kilometres (km)</i>	: 1 000 meter/ <i>meters (m)</i>
knot/ <i>knot</i>	: 1,8523 km/jam (<i>km/hour</i>)
kuintal/ <i>quintal</i>	: 100 kg
KWh	: 1 000 Watt <i>hour</i>
MWh	: 1 000 KWh
liter (untuk beras)/ <i>litre (for rice)</i>	: 0,80 kg
MMSCF	: 1/35,3 m ³
metrik ton (m.ton)/ <i>metric ton (m. ton)</i>	: 0,98421 long ton = 1 000 kg
ons/ <i>ounce</i>	: 28,31 gram/ <i>grams</i>
ton	: 1 000 kg

Satuan lain: buah, dus, butir, helai/lembar, kaleng, batang, pulsa, ton kilometer (ton-km), jam, menit, persen (%).

Other units: unit, pack, pieces, sheet, tin, pulse, ton-kilometres(ton-km), hour, minute, percent (%).

Perbedaan angka di belakang koma disebabkan oleh pembulatan angka.


The difference in decimal numbers is caused by rounding.

DAFTAR SINGKATAN/LIST OF ABBREVIATION

SI	: Stasiun Iklim/ <i>Climate Station</i>
SMPK	: Stasiun Meterologi Pertanian Khusus/ <i>Special Agricultural Meteorological Station</i>
t.t	: Tempat tidur/ <i>Bed</i>
BCG	: Bacillus Calmette Guerin
DPT	: Difteri, Pertusis, Tetanus/ <i>Diphtheria, Tetanus, and Pertussis</i>
TT	: Tetanus Toxoid
IOT	: Industri Obat Tradisional/ <i>Traditional Medicine Industry</i>
IKOT	: Industri Kecil Obat Tradisional/ <i>Traditional Medicine Small Industry</i>
Alkes	: Alat kesehatan/ <i>Health Kits</i>
PKRT	: Perbekalan Kesehatan Rumah tangga/ <i>Household Health Logistics</i>
Kompl	: Komplemen/ <i>Complement</i>
IRTP	: Industri Pangan Produksi Rumah Tangga/ <i>Foods Home Industry</i>
PBF	: Pedagang Besar Farmasi/ <i>Pharmacy Whole-seller</i>
GFK	: Gudang Farmasi Kab/Kota/Regency/ <i>Municipality Pharmacy Warehouse</i>
RB	: Rumah Bersalin/ <i>Delivery House</i>
Pustu	: Puskesmas pembantu/ <i>Auxiliary Public Health Center</i>
BP	: Balai Pengobatan/ <i>Polyclinic</i>
TPS	: Tempat Pembuangan Sampah Sementara / <i>landfill</i>
Jamkesmas	: Jaminan kesehatan masyarakat miskin/ <i>Poor public health insurance</i>
PJKMU	: Program Jaminan Kesehatan Masyarakat Umum/ <i>General Public Health Insurance Program</i>
SIUP	: Surat Ijin Usaha Perdagangan/ <i>Trading Permission Letter</i>
TDP	: Tanda Daftar Perusahaan/ <i>Company Registration Identity</i>
API	: Angka Pengenal Importir/ <i>Importer's Identity Number</i>

01

**GEOGRAFI DAN IKLIM
GEOGRAPHY AND CLIMATE**



**INFOGRAFIS
PEMBATAS BAB 01**

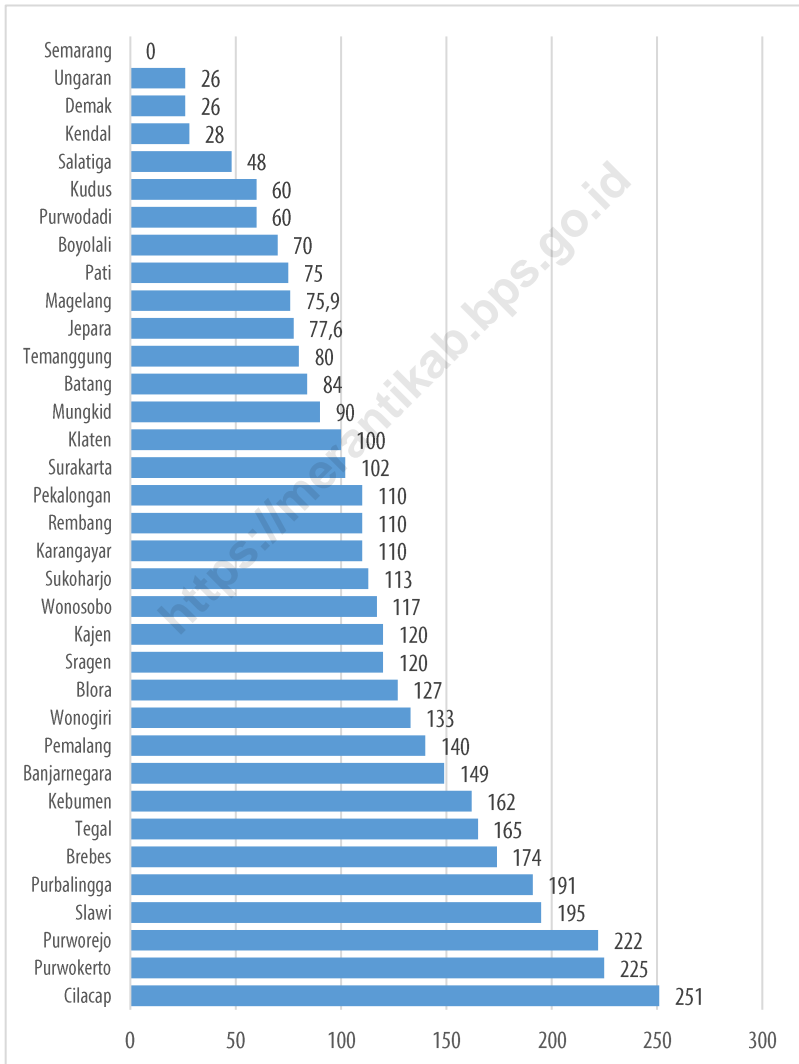
Gambar 1.1 Luas Daerah menurut Desa/Kelurahan (%), 2021
Figures 1.1 Total Area by Village/Kelurahan (%), 2021



Sumber/Source :

Gambar 1.2
Figures

**Jarak ke Ibukota Kecamatan Menurut Desa/Kelurahan
di Kecamatan XXX (km), 2021**
*Distance to the Subdistrict Capital by Village/Kelurahan
in XXX Subdistrict (km), 2021*



Sumber/Source: ...

1.1 KEADAAN GEOGRAFI GEOGRAPHY CONDITION

Tabel 1.1.1 Luas Daerah Menurut Desa/Kelurahan di Kecamatan **XXX**, 2021
Table Total Area by Villages/Kelurahan in **XXX** Subdistrict, 2021

Desa/Kelurahan Village/Kelurahan	Luas Total Area (km ² /sq.km)	Persentase terhadap Luas Kecamatan Percentage to Subdistrict Area
(1)	(2)	(3)
KEPAU BARU	230,80	30,05
TELUK BUNTAL	10,60	1,38
TANJUNG GADAI	10,60	1,38
TANJUNG SARI	56,00	7,29
NIPAH SENDANU	33,00	4,30
SUNGAI TOHOR	68,00	8,85
LUKUN	154,60	20,13
SUNGAI TOHOR BARAT	92,00	11,98
SENDANU DARUL IHSAN	31,00	4,04
BATIN SUIR	81,40	10,60
TEBING TINGGI TIMUR	768,00	100,00

Catatan/Note: ...

Sumber/Source: ...

Tabel
Table 1.1.2

Jarak ke Ibukota Kecamatan dan Ibukota Kabupaten/Kota Menurut Desa/Kelurahan di Kecamatan XXX (km), 2021
Distance to the Subdistrict Capital and Regency/Municipal Capital by Villages/Kelurahan in XXX Subdistrict (km), 2021

Desa/Kelurahan Village/Kelurahan	Jarak ke Ibukota Kecamatan Distance to Subdistrict Capital	Jarak ke Ibukota Kabupaten/ Kota Distance to Regency/Municipal Capital
(1)	(2)	(3)
KEPAU BARU	10	52
TELUK BUNTAL	15	80
TANJUNG GADAI	24	60
TANJUNG SARI	17	47
NIPAH SENDANU	5	35
SUNGAI TOHOR	1	27
LUKUN	21	12
SUNGAI TOHOR BARAT	5	30
SENDANU DARUL IHSAN	6	30
BATIN SUIR	27	5

Catatan/Note: ...

Sumber/Source: BPS, Pendataan Potensi Desa (Podes) 2021/BPS-Statistics Indonesia, Village Potential Data Collecting 2021

02

**PEMERINTAHAN
GOVERNMENT**

<https://merantikab.bps-go.id>



INFOGRAFIS
PEMBATAS BAB 02

Gambar 2.1 ...
Figures ...



Gambar 2.1

Sumber/Source : ...

Gambar 2.2 ...
Figures ...



Sumber/Source :

2.1 WILAYAH ADMINISTRATIF ADMINISTRATIVE AREA

Tabel 2.1.1 Jumlah Rukun Warga (RW) dan Rukun Tetangga (RT) Menurut Desa/Kelurahan di Kecamatan XXX, 2021
Table Number of Rukun Warga and Rukun Tetangga by Villages'/Kelurahan in XXX Subdistrict, 2021

Desa/Kelurahan Village/Kelurahan	Rukun Warga (RW) Rukun Warga	Rukun Tetangga (RT) Rukun Tetangga
(1)	(2)	(3)
KEPAU BARU	6	12
TELUK BUNTAL	4	11
TANJUNG GADAI	5	19
TANJUNG SARI	2	12
NIPAH SENDANU	3	7
SUNGAI TOHOR	3	6
LUKUN	6	12
SUNGAI TOHOR BARAT	3	7
SENDANU DARUL IHSAN	3	8
BATIN SUIR	4	8
TEBING TINGGI TIMUR	39	102

Catatan/Note: ...

Sumber/Source: Kantor Camat Tebing Tinggi Timur

03

**PENDUDUK
POPULATION**

<https://merantikab.bps.go.id>



**INFOGRAFIS
PEMBATAS BAB 03**

Gambar 3.1 ...
Figures ...



Sumber/Source :

Gambar 3.2 ...
Figures ...



Sumber/Source :

Tabel 3.1
Table

Penduduk, Distribusi Persentase Penduduk, Kepadatan Penduduk, Rasio Jenis Kelamin Penduduk Menurut Desa/ Kelurahan di Kecamatan XXX, 2021
Population, Percentage Distribution of Population, Population Density, and Population Sex Ratio by Villages/ Kelurahan in XXX Subdistrict, 2021

Desa/Kelurahan <i>Village/Kelurahan</i>	Penduduk/Population		
	Laki-Laki/Male	Perempuan/Female	Jumlah/Total
(1)	(2)	(3)	(4)
KEPAU BARU	869	827	1 696
TELUK BUNTAL	685	654	1 339
TANJUNG GADAI	1 097	1 004	2 101
TANJUNG SARI	577	513	1 090
NIPAH SENDANU	619	642	1 261
SUNGAI TOHOR	755	704	1 459
LUKUN	1 045	947	1 992
SUNGAI TOHOR BARAT	583	498	1 081
SENDANU DARUL IHSAN	491	481	972
BATIN SUIR	396	367	763
TEBING TINGGI TIMUR	7 117	6 637	13 754

Lanjutan Tabel/*Continued Table 3.1*

Desa/Kelurahan Village/Kelurahan	Persentase Penduduk Percentage of Total Population	Kepadatan Penduduk (per Km²) Population Density per sq.km	Rasio Jenis Kelamin Penduduk Population Sex Ratio
(1)	(5)	(6)	(7)
KEPAU BARU	12,33	7,35	105,08
TELUK BUNTAL	9,74	126,32	104,74
TANJUNG GADAI	15,28	198,21	109,26
TANJUNG SARI	7,92	19,46	112,48
NIPAH SENDANU	9,17	38,21	96,42
SUNGAI TOHOR	10,61	21,46	107,24
LUKUN	14,48	12,88	110,35
SUNGAI TOHOR BARAT	7,86	11,75	117,07
SENDANU DARUL IHSAN	7,07	31,35	102,08
BATIN SUIR	5,55	9,37	107,90
TEBING TINGGI TIMUR	100,00	17,91	107,23

Catatan/Note: ...

Sumber/Source: Dinas Kependudukan dan Pencatatan Sipil

04

SOSIAL DAN KESEJAHTERAAN RAKYAT
SOCIAL AND WELFARE

<https://merantikab.bps.go.id>



INFOGRAFIS
PEMBATAS BAB 04

Gambar 4.1 ...
Figures ...



Sumber/Source :

Gambar 4.2 ...
Figures ...



Sumber/Source :

4.1 PENDIDIKAN EDUCATION

Tabel 4.1.1 Banyaknya Desa¹/Kelurahan yang Memiliki Fasilitas Sekolah Menurut Tingkat Pendidikan di Kecamatan XXX, 2019–2021
Number of Villages¹/Kelurahan Having Educational Facilities by Educational Level in XXX Subdistrict, 2019–2021

Tingkat Pendidikan Educational Level	2019	2020	2021
(1)	(2)	(3)	(4)
Sekolah Dasar (SD) Primary School			10
Madrasah Ibtidaiyah (MI) Madrasah Ibtidaiyah			0
Sekolah Menengah Pertama (SMP) Junior High School			5
Madrasah Tsanawiyah (MTs) Madrasah Tsanawiyah (MTs)			4
Sekolah Menengah Atas (SMA) Senior High School			3
Sekolah Menengah Kejuruan (SMK) Vocational High School			0
Madrasah Aliyah (MA) Madrasah Aliyah			3
Akademi/Perguruan Tinggi Academy/University			0

Catatan/Note: ¹Desa pada tabel ini termasuk Unit Permukiman Transmigrasi (UPT) yang masih dibina oleh kementerian terkait/
Villages in this table include Transmigration Settlement Unit which is still fostered by the relevant ministries.

Sumber/Source: BPS, Pendataan Potensi Desa (Podes) 2020 dan 2021/BPS-Statistics Indonesia, Village Potential Data Collecting 2020 and 2021

Tabel 4.1.2
Table

Jumlah Sekolah Menurut Tingkat Pendidikan di Kecamatan XXX, 2020/2021 dan 2021/2022
Number of Schools by Educational Level in XXX Subdistrict, 2020/2021 and 2021/2022

Tingkat Pendidikan Educational Level	Negeri/Public		Swasta/Private		Jumlah/Total	
	2020/2021	2021/2022	2020/2021	2021/2022	2020/2021	2021/2022
(1)	(2)	(3)	(4)	(5)	(6)	(7)
Taman Kanak-Kanak (TK) ¹ /Kindergarten ¹	1	1	4	4	5	5
Raudatul Athfal (RA) ² Raudatul Athfal (RA) ²	_3	_3	-	-	-	-
Sekolah Dasar (SD) ¹ Elementary Schools ¹	12	12	-	-	12	12
Madrasah Ibtidaiyah (MI) ² /Madrasah Ibtidaiyah (MI) ²	-	-	-	-	-	-
Sekolah Menengah Pertama (SMP) ¹ /Junior High Schools ¹	5	5	-	-	5	5
Madrasah Tsanawiyah (MTs) ² /Madrasah Tsanawiyah (MTs) ²	-	-	5	5	5	5
Sekolah Menengah Atas (SMA) ¹ /Senior High Schools ¹	2	2	-	-	2	2
Sekolah Menengah Kejuruan (SMK) ¹ Vocational High Schools ¹	-	-	-	-	-	-
Madrasah Aliyah (MA) ² Madrasah Aliyah (MA) ²	-	-	3	3	3	3

Catatan/Note: ³ Seluruh Raudatul Athfal (RA) berstatus swasta/All Raudatul Athfal (RA) are private

Sumber/Source: ¹ Kementerian Pendidikan, Kebudayaan, Riset, dan Teknologi, Sistem Data Pokok Pendidikan, data semester ganjil laporan sampai dengan 30 November 2021/Ministry of Education, Culture, Research, and Technology, Basic Education Data System, odd semester report data up to 30 November 2021

² Kementerian Agama, EMIS, data semester ganjil laporan sampai dengan 17 Februari 2022/Ministry of Religious Affairs, EMIS, odd semester report data up to 17 February 2022

Tabel 4.1.3
Table

Jumlah Guru Menurut Tingkat Pendidikan di Kecamatan XXX, 2020/2021 dan 2021/2022
Number of Teachers by Educational Level in XXX Subdistrict, 2020/2021 and 2021/2022

Tingkat Pendidikan Educational Level	Negeri/Public		Swasta/Private		Jumlah/Total	
	2020/2021	2021/2022	2020/2021	2021/2022	2020/2021	2021/2022
(1)	(2)	(3)	(4)	(5)	(6)	(7)
Taman Kanak-Kanak (TK) ¹ /Kindergarten ¹	5	6	12	20	17	26
Raudatul Athfal (RA) ² Raudatul Athfal (RA) ²			-	-	-	-
Sekolah Dasar (SD) ^{1,3} Elementary Schools ^{1,3}	111	107	-	-	111	107
Madrasah Ibtidaiyah (MI) ² /Madrasah Ibtidaiyah (MI) ²	-	-	-	-	-	-
Sekolah Menengah Pertama (SMP) ^{1,3} / Junior High Schools ^{1,3}	44	46	-	-	44	46
Madrasah Tsanawiyah (MTs) ² /Madrasah Tsanawiyah (MTs) ²	-	-	73	79	73	79
Sekolah Menengah Atas (SMA) ^{1,3} / Senior High Schools ^{1,3}	26	30	-	-	26	30
Sekolah Menengah Kejuruan (SMK) ^{1,3,4} Vocational High Schools ^{1,3,4}	-	-	-	-	-	-
Madrasah Aliyah (MA) ² Madrasah Aliyah (MA) ²	-	-	32	47	32	47

Catatan/Note: ³ Jumlah guru termasuk kepala sekolah dan guru/The total of teachers including headmaster and teacher.

⁴ Guru yang mengajar di dua sekolah atau lebih dihitung di masing-masing sekolah/Teacher who taught in two schools or more counted in every school.

Sumber/Source: ¹ Kementerian Pendidikan, Kebudayaan, Riset, dan Teknologi, Sistem Data Pokok Pendidikan, data semester ganjil laporan sampai dengan 30 November 2021/Ministry of Education, Culture, Research, and Technology, Basic Education Data System, odd semester report data up to 30 November 2021

² Kementerian Agama, EMIS, data semester ganjil laporan sampai dengan 17 Februari 2022/Ministry of Religious Affairs, EMIS, odd semester report data up to 17 February 2022

Tabel 4.1.4 Jumlah Murid Menurut Tingkat Pendidikan di Kecamatan XXX, 2020/2021 dan 2021/2022
Table Number of Pupils by Educational Level in XXX Subdistrict, 2020/2021 and 2021/2022

Tingkat Pendidikan Educational Level	Negeri/Public		Swasta/Private		Jumlah/Total	
	2020/2021	2021/2022	2020/2021	2021/2022	2020/2021	2021/2022
(1)	(2)	(3)	(4)	(5)	(6)	(7)
Taman Kanak-Kanak (TK) ¹ /Kindergarten ¹	50	42	106	104	156	146
Raudatul Athfal (RA) ² Raudatul Athfal (RA) ²			-	-	-	-
Sekolah Dasar (SD) ¹ Elementary Schools ¹	1 526	1 553	-	-	1 526	1 553
Madrasah Ibtidaiyah (MI) ² /Madrasah Ibtidaiyah (MI) ²	-	-	-	-	-	-
Sekolah Menengah Pertama (SMP) ¹ /Junior High Schools ¹	408	396	-	-	408	396
Madrasah Tsanawiyah (MTs) ² /Madrasah Tsanawiyah (MTs) ²	-	-	260	259	260	259
Sekolah Menengah Atas (SMA) ¹ /Senior High Schools ¹	322	276	-	-	322	276
Sekolah Menengah Kejuruan (SMK) ¹ Vocational High Schools ¹	-	-	-	-	-	-
Madrasah Aliyah (MA) ² Madrasah Aliyah (MA) ²	-	-	70	73	70	73

Catatan/Note: ...

Sumber/Source: ¹ Kementerian Pendidikan, Kebudayaan, Riset, dan Teknologi, Sistem Data Pokok Pendidikan, data semester ganjil laporan sampai dengan 30 November 2021/Ministry of Education, Culture, Research, and Technology, Basic Education Data System, odd semester report data up to 30 November 2021

² Kementerian Agama, EMIS, data semester ganjil laporan sampai dengan 17 Februari 2022/Ministry of Religious Affairs, EMIS, odd semester report data up to 17 February 2022

4.2 KESEHATAN HEALTH

Tabel 4.2.1 Banyaknya Desa¹/Kelurahan yang Memiliki Sarana Kesehatan Menurut Jenis Sarana Kesehatan di Kecamatan **XXX**, 2019–2021
Number of Villages¹/Kelurahan Health Facilities by Type of Health Facilities in XXX Subdistrict, 2019–2021

Jenis Sarana Kesehatan Type of Health Facilities	2019	2020	2021
(1)	(2)	(3)	(4)
Rumah Sakit <i>Hospital</i>			0
Rumah Sakit Bersalin <i>Maternity Hospital</i>			0
Poliklinik/Balai Pengobatan <i>Polyclinic</i>			0
Puskesmas Rawat Inap <i>Public Health Center with Inpatient Care</i>			1
Puskesmas Tanpa Rawat Inap <i>Public Health Center without Inpatient Care</i>			0
Apotek <i>Pharmacy</i>			0

Catatan/Note: ...

Sumber/Source: BPS, Pendataan Potensi Desa (Podes) 2019–2021/BPS-Statistics Indonesia, Village Potential Data Collecting 2019–2021

Tabel 4.2.2
Table

Banyaknya Warga Penderita Kekurangan Gizi Menurut Desa/Kelurahan di Kecamatan XXX, 2020
Number of People with Malnutrition by Villages/Kelurahan in XXX Subdistrict, 2020

Desa/Kelurahan Village/Kelurahan	2020
(1)	(2)
KEPAU BARU	0
TELUK BUNTAL	0
TANJUNG GADAI	0
TANJUNG SARI	0
NIPAH SENDANU	0
SUNGAI TOHOR	0
LUKUN	1
SUNGAI TOHOR BARAT	0
SENDANU DARUL IHSAN	0
BATIN SUIR	0
TEBING TINGGI TIMUR	1

Catatan/Note: ...

Sumber/Source: BPS, Pendataan Potensi Desa (Podes) 2021/BPS-Statistics Indonesia, Village Potential Data Collecting 2021

4.3 PERUMAHAN DAN LINGKUNGAN HOUSING AND ENVIRONMENT

Tabel 4.3.1 **Banyaknya Desa/Kelurahan Menurut Sumber Air Minum Sebagian Besar Keluarga di Kecamatan XXX, 2019–2021**
Table **Number of Villages/Kelurahan by Drinking Water Source of Majority Family in XXX Subdistrict, 2019–2021**

Sumber Air Minum Source of Drinking Water	2019	2020	2021
(1)	(2)	(3)	(4)
Air Kemasan Bermerk/ <i>Branded Bottled Water</i>			0
Air Isi Ulang/ <i>Refil Water</i>			0
Leding Dengan Meteran/ <i>Metered Piped Water</i>			0
Leding Tanpa Meteran/ <i>Non Metered Piped Water</i>			0
Sumur Bor atau Pompa/ <i>Artesian Well or Pumped Water</i>			0
Sumur/ <i>Well</i>			0
Mata Air/ <i>Spring</i>			0
Sungai/Danau/Kolam/ Waduk/Situ/ Embung/Bendungan/ <i>River/Lake/Pond/ Reservoir/Dam</i>			0
Air Hujan/ <i>Rainwater</i>			9
Lainnya/ <i>Others</i>			0

Catatan/Note: ...

Sumber/Source: BPS, Pendataan Potensi Desa (Podes) 2019–2021/BPS-Statistics Indonesia, Village Potential Data Collecting 2019–2021

Tabel 4.3.2
Table

Banyaknya Keluarga Menurut Desa/Kelurahan dan Jenis Pengguna Listrik di Kecamatan XXX, 2021
Number of Family by Villages/Kelurahan and Type of Electricity Consumer in XXX Subdistrict, 2021

Desa/Kelurahan <i>Village/Kelurahan</i>	Pengguna Listrik <i>Electricity Consumer</i>			Jumlah <i>Total</i>	Bukan Pengguna Listrik <i>Not Electricity Consumer</i>
	PLN <i>State Electricity Company</i>	Non PLN <i>Non-State Electricity Company</i>			
(1)	(2)	(3)	(4)	(5)	
KEPAU BARU	0	181	181	243	
TELUK BUNTAL	330	0	330	11	
TANJUNG GADAI	659	0	659	10	
TANJUNG SARI	315	0	315	4	
NIPAH SENDANU	323	0	323	3	
SUNGAI TOHOR	327	50	377	0	
LUKUN	0	522	522	10	
SUNGAI TOHOR BARAT	0	227	227	85	
SENDANU DARUL IHSAN	261	17	278	0	
BATIN SUIR	0	220	220	15	
TEBING TINGGI TIMUR	2 215	1 217	3 432	381	

Catatan/Note: ...

Sumber/Source: BPS, Pendataan Potensi Desa (Podes) 2021/BPS-Statistics Indonesia, Village Potential Data Collecting 2021

Tabel 4.3.3 Banyaknya Desa/Kelurahan Menurut Sumber Penerangan Jalan Utama Desa/Kelurahan di Kecamatan XXX, 2019–2021
Number of Villages/Kelurahan by Source of Villages/Kelurahan's Main Street Illumination in XXX Subdistrict, 2019–2021

Sumber Penerangan Jalan Utama <i>Source of Main Street Illumination</i>	2019	2020	2021
(1)	(2)	(3)	(4)
Listrik Pemerintah/ <i>State Electricity</i>			2
Listrik Non Pemerintah/ <i>Non-State Electricity</i>			4
Non Listrik/ <i>Non-Electric</i>			0

Catatan/Note: ...

Sumber/Source: BPS, Pendataan Potensi Desa (Podes) 2019–2021/BPS-Statistics Indonesia, Village Potential Data Collecting 2019–2021

Tabel
Table 4.3.4

Banyaknya Desa/Kelurahan Menurut Penggunaan Fasilitas Tempat Buang Air Besar Sebagian Besar Keluarga di Kecamatan XXX, 2019–2021
Number of Villages/Kelurahan by Toilet Facility Used by Majority Family in XXX Subdistrict, 2019–2021

Fasilitas Tempat Buang Air Besar <i>Toilet Facility</i>	2019	2020	2021
(1)	(2)	(3)	(4)
Jamban/Toilet			10
Sendiri/Private			10
Bersama/Shared			0
Umum/Public			0
Bukan Jamban/Non-Toilet			0
Jumlah/Total			10

Catatan/Note: ...

Sumber/Source: BPS, Pendataan Potensi Desa (Podes) 2019–2021/BPS-Statistics Indonesia, Village Potential Data Collecting 2019–2021

Tabel
Table 4.3.5

Banyaknya Desa/Kelurahan Menurut Jenis Bahan Bakar untuk Memasak yang Digunakan Sebagian Besar Keluarga di Kecamatan XXX, 2021
Number of Villages/Kelurahan by Type of Cooking Fuel Used by Majority Family in XXX Subdistrict, 2021

Jenis Bahan Bakar untuk Memasak <i>Type of Cooking Fuel</i>		2021
(1)	(2)	
Listrik/ <i>Electric</i>		0
Elpiji 5,5 kg/ <i>Blue Gas 5.5 kg-LPG</i>		0
Elpiji 12 kg/ <i>12 kg-LPG</i>		0
Elpiji 3 kg/ <i>3 kg-LPG</i>		10
Gas Kota/ <i>City Gas</i>		0
Biogas/ <i>Biogas</i>		0
Minyak Tanah/ <i>Kerosene</i>		0
Briket/ <i>Briquettes</i>		0
Arang/ <i>Charcoal</i>		0
Kayu Bakar/ <i>Firewood</i>		0
Lainnya/ <i>Others</i>		0
Jumlah/<i>Total</i>		10

Catatan/*Note*: ...

Sumber/*Source*: BPS, Pendataan Potensi Desa (Podes) 2021/BPS-Statistics Indonesia, Village Potential Data Collecting 2021

4.4 AGAMA DAN SOSIAL LAINNYA RELIGION AND OTHER SOCIAL AFFAIRS

Tabel 4.4.1 Jumlah Tempat Peribadatan Menurut Desa/Kelurahan di Kecamatan XXX, 2021
Table Number of Worship Places by Villages/Kelurahan in XXX Subdistrict, 2021

Desa/Kelurahan Village/Kelurahan	Masjid Mosque	Mushola Pray Room	Gereja Protestan Protestant Church	Gereja Katholik Catholic Church	Pura Temple	Vihara
(1)	(2)	(3)	(4)	(5)	(6)	(7)
KEPAU BARU	3	1	5	0	0	0
TELUK BUNTAL	1	3	0	0	0	0
TANJUNG GADAI	2	4	0	0	0	0
TANJUNG SARI	1	4	0	0	0	0
NIPAH SENDANU	3	0	0	0	0	0
SUNGAI TOHOR	2	4	0	0	0	0
LUKUN	2	4	0	0	0	0
SUNGAI TOHOR BARAT	2	2	0	0	0	0
SENDANU DARUL IHSAN	2	3	0	0	0	0
BATIN SUJIR	2	2	1	0	0	0
TEBING TINGGI TIMUR	20	27	6	0	0	0

Catatan/Note: ...

Sumber/Source: BPS, Pendataan Potensi Desa (Podes) 2021/BPS-Statistics Indonesia, Village Potential Data Collecting 2021

Tabel 4.4.2
Table

**Banyaknya Kejadian Bencana Alam Menurut Desa/
Kelurahan dan Jenis Bencana Alam di Kecamatan XXX,
2020**
*Number of Natural Disaster Events by Villages/Kelurahan
and Type of Natural Disaster in XXX Subdistrict, 2020*

Desa/Kelurahan <i>Village/Kelurahan</i>	Gempa Bumi <i>Earthquake</i>	Tsunami <i>Tsunami</i>	Gunung Meletus <i>Volcanic Eruption</i>	Tanah Longsor <i>Landslide</i>
(1)	(2)	(3)	(4)	(5)
KEPAU BARU	0	0	0	0
TELUK BUNTAL	0	0	0	0
TANJUNG GADAI	0	0	0	0
TANJUNG SARI	0	0	0	0
NIPAH SENDANU	0	0	0	0
SUNGAI TOHOR	0	0	0	0
LUKUN	0	0	0	0
SUNGAI TOHOR BARAT	0	0	0	0
SENDANU DARUL IHSAN	0	0	0	0
BATIN SUIR	0	0	0	0
TEBING TINGGI TIMUR	0	0	0	0

Lanjutan Tabel/*Continued Table* 4.4.2

Desa/Kelurahan Village/Kelurahan	Banjir Floods	Banjir Bandang Flash Floods	Kekeringan Drought	Kebakaran Hutan dan Lahan Forest and Land Fires
(1)	(6)	(7)	(8)	(9)
KEPAU BARU	1	0	0	0
TELUK BUNTAL	1	0	0	0
TANJUNG GADAI	1	0	0	0
TANJUNG SARI	1	0	0	0
NIPAH SENDANU	0	0	0	0
SUNGAI TOHOR	0	0	0	0
LUKUN	0	0	0	1
SUNGAI TOHOR BARAT	0	0	0	0
SENDANU DARUL IHSAN	0	0	0	0
BATIN SUIR	0	0	0	0
TEBING TINGGI TIMUR	4	0	0	1

Lanjutan Tabel/Continued Table 4.4.2

Desa/Kelurahan Village/Kelurahan	Angin Puyuh/ Puting Beliung/ Topan Tornado/Typhoon	Gelombang Pasang Tidal Wave	Abrasi Abrasion
(1)	(10)	(11)	(12)
KEPAU BARU	0	0	0
TELUK BUNTAL	0	0	0
TANJUNG GADAI	0	0	0
TANJUNG SARI	0	0	0
NIPAH SENDANU	0	3	0
SUNGAI TOHOR	0	0	0
LUKUN	0	0	0
SUNGAI TOHOR BARAT	0	0	0
SENDANU DARUL IHSAN	0	0	0
BATIN SUJR	0	0	0
TEBING TINGGI TIMUR	0	3	0

Catatan/Note: ...

Sumber/Source: BPS, Pendataan Potensi Desa (Podes) 2021/BPS-Statistics Indonesia, Village Potential Data Collecting 2021

Tabel 4.4.3
Table

Banyaknya Korban Jiwa Akibat Bencana Alam Menurut Desa/Kelurahan dan Jenis Bencana Alam di Kecamatan XXX, 2020
Number of Fatalities Due to Natural Disasters by Villages/ Kelurahan and Type of Natural Disaster in XXX Subdistrict, 2020

Desa/Kelurahan <i>Village/Kelurahan</i>	Gempa Bumi <i>Earthquake</i>	Tsunami <i>Tsunami</i>	Gunung Meletus <i>Volcanic Eruption</i>	Tanah Longsor <i>Landslide</i>
(1)	(2)	(3)	(4)	(5)
KEPAU BARU	0	0	0	0
TELUK BUNTAL	0	0	0	0
TANJUNG GADAI	0	0	0	0
TANJUNG SARI	0	0	0	0
NIPAH SENDANU	0	0	0	0
SUNGAI TOHOR	0	0	0	0
LUKUN	0	0	0	0
SUNGAI TOHOR BARAT	0	0	0	0
SENDANU DARUL IHSAN	0	0	0	0
BATIN SUJIR	0	0	0	0
TEBING TINGGI TIMUR	0	0	0	0

Lanjutan Tabel/Continued Table 4.4.3

Desa/Kelurahan Village/Kelurahan	Banjir Floods	Banjir Bandang Flash Floods	Kekeringan Drought	Kebakaran Hutan dan Lahan Forest and Land Fires
(1)	(6)	(7)	(8)	(9)
KEPAU BARU	0	0	0	0
TELUK BUNTAL	0	0	0	0
TANJUNG GADAI	0	0	0	0
TANJUNG SARI	0	0	0	0
NIPAH SENDANU	0	0	0	0
SUNGAI TOHOR	0	0	0	0
LUKUN	0	0	0	0
SUNGAI TOHOR BARAT	0	0	0	0
SENDANU DARUL IHSAN	0	0	0	0
BATIN SUIR	0	0	0	0
TEBING TINGGI TIMUR	0	0	0	0

Lanjutan Tabel/*Continued Table* 4.4.3

Desa/Kelurahan <i>Village/Kelurahan</i>	Angin Puyuh/ Puting Beliung/ Topan <i>Tornado/Typhoon</i>	Gelombang Pasang <i>Tidal Wave</i>	Abrasi <i>Abrasion</i>
(1)	(10)	(11)	(12)
KEPAU BARU	0	0	0
TELUK BUNTAL	0	0	0
TANJUNG GADAI	0	0	0
TANJUNG SARI	0	0	0
NIPAH SENDANU	0	0	0
SUNGAI TOHOR	0	0	0
LUKUN	0	0	0
SUNGAI TOHOR BARAT	0	0	0
SENDANU DARUL IHSAN	0	0	0
BATIN SUIR	0	0	0
TEBING TINGGI TIMUR	0	0	0

Catatan/*Note*: ...Sumber/*Source*: BPS, Pendataan Potensi Desa (Podes) 2021/BPS-*Statistics Indonesia, Village Potential Data Collecting 2021*

Tabel 4.4.4
Table

Keberadaan Fasilitas/Upaya Antisipasi/Mitigasi Bencana Alam Menurut Desa/Kelurahan di Kecamatan XXX, 2021
Existence of Facilities/Efforts for Anticipation/Mitigation of Natural Disasters by Villages/Kelurahan by Villages/Kelurahan in XXX Subdistrict, 2021

Desa/Kelurahan Village/Kelurahan	Sistem Peringatan Dini Bencana Alam Natural Disaster Early Warning System	Sistem Peringatan Dini Khusus Tsunami Tsunami Early Warning System	Perlengkapan Keselamatan Safety Equipment
(1)	(2)	(3)	(4)
KEPAU BARU	Tidak ada	Bukan wilayah potensi tsunami	Tidak ada
TELUK BUNTAL	Tidak ada	Bukan wilayah potensi tsunami	Tidak ada
TANJUNG GADAI	Tidak ada	Bukan wilayah potensi tsunami	Tidak ada
TANJUNG SARI	Tidak ada	Bukan wilayah potensi tsunami	Tidak ada
NIPAH SENDANU	Tidak ada	Bukan wilayah potensi tsunami	Ada
SUNGAI TOHOR	Tidak ada	Bukan wilayah potensi tsunami	Ada
LUKUN	Tidak ada	Tidak ada	Tidak ada
SUNGAI TOHOR BARAT	Tidak ada	Bukan wilayah potensi tsunami	Tidak ada
SENDANU DARUL IHSAN	Tidak ada	Bukan wilayah potensi tsunami	Tidak ada
BATIN SUIR	Tidak ada	Bukan wilayah potensi tsunami	Tidak ada
TEBING TINGGI TIMUR	Tidak ada	Bukan wilayah potensi tsunami	Ada

Lanjutan Tabel/*Continued Table 4.4.4*

Desa/Kelurahan <i>Village/Kelurahan</i>	Rambu-Rambu dan Jalur Evakuasi Bencana <i>Sign and Evacuation Route</i>	Pembuatan, Perawatan, atau Normalisasi: Sungai, Kanal, Tanggul, Parit, Drainase, Waduk, Pantai, dll <i>Manufacture, Maintenance, or Normalization: Rivers, Canals, Embankment, etc</i>
(1)	(5)	(6)
KEPAU BARU	Tidak ada	Tidak ada
TELUK BUNTAL	Tidak ada	Ada
TANJUNG GADAI	Tidak ada	Ada
TANJUNG SARI	Tidak ada	Ada
NIPAH SENDANU	Tidak ada	Ada
SUNGAI TOHOR	Tidak ada	Ada
LUKUN	Tidak ada	Tidak ada
SUNGAI TOHOR BARAT	Tidak ada	Tidak ada
SENDANU DARUL IHSAN	Tidak ada	Tidak ada
BATIN SUJIR	Tidak ada	Tidak ada
TEBING TINGGI TIMUR	Tidak ada	Ada

Catatan/Note: ...

Sumber/Source: BPS, Pendataan Potensi Desa (Podes) 2021/BPS-Statistics Indonesia, Village Potential Data Collecting 2021

Tabel
Table 4.4.5

Banyaknya Desa/Kelurahan yang Memiliki Kelompok Kegiatan Olahraga Menurut Jenis Olahraga dan Ketersediaan Fasilitas/Lapangan Olahraga di Kecamatan XXX, 2021
Number of Villages/Kelurahan Having Sport Activities Groups by Type of Sport and Availability of Sport Facilities/Fields in XXX Subdistrict, 2021

Jenis Olahraga <i>Type of Sport</i>	Kondisi Fasilitas/Lapangan Olahraga <i>Condition of Sport Facilities/Fields</i>			Tidak Ada Fasilitas/ Lapangan Olahraga <i>No Sport Facilities/ Fields</i>
	Baik	Rusak Sedang	Rusak Parah	
(1)	(2)	(3)	(4)	(5)
Sepak Bola/ <i>Soccer</i>	0	10	0	0
Bola Voli/ <i>Volley Ball</i>	6	4	0	0
Bulu Tangkis/ <i>Badminton</i>	4	2	0	4
Bola Basket/ <i>Basket Ball</i>	0	0	0	10
Tenis Lapangan/ <i>Court Tennis</i>	0	0	0	10
Tenis Meja/ <i>Table Tennis</i>	0	0	0	10
Futsal/ <i>Futsal</i>	0	0	0	10
Renang/ <i>Swimming</i>	0	0	0	10
Bela Diri/ <i>Martial Arts</i>	1	1	0	8
Bilyard/ <i>Billiards</i>	0	1	0	9
Fitness, Aerobik, dll/ <i>Fitness, Aerobics, etc</i>	0	0	0	10
Lainnya/ <i>Others</i>	1	0	0	9

Catatan/Note: ...

Sumber/Source: BPS, Pendataan Potensi Desa (Podes) 2021/BPS-Statistics Indonesia, Village Potential Data Collecting 2021

05

**PERTANIAN
AGRICULTURE**

<https://merantikab.bps.go.id>



**INFOGRAFIS
PEMBATAS BAB 05**

Gambar 5.1 ...
Figures ...



Sumber/Source :

Gambar 5.2 ...
Figures ...



Sumber/Source :

Tabel 5.1
Table

Luas Panen Tanaman Sayuran dan Buah-buahan Semusim Menurut Jenis Tanaman di Kecamatan XXX (ha), 2018–2021
Harvested Area of Seasonal Vegetables and Fruits by Kind of Plant in XXX Subdistrict (ha), 2018–2021

Jenis Tanaman Kind of Plants	2018	2019	2020	2021 ^x
(1)	(2)	(3)	(4)	(5)
Sayuran/Vegetables:				
Bawang Merah/Shallots	-	-
Bawang Putih/Garlic	-	-
Cabai Besar/Chili/Big Chili	-	2
Cabai Rawit/Chili/Cayenne Pepper	7	9
Kentang/Potato	-	-
Kubis/Cabbage	-	-

Catatan/Note: ...

Sumber/Source: BPS, Statistik Pertanian Hortikultura SPH-SBS/BPS-Statistics Indonesia, Agricultural Statistic for Horticulture SPH-SBS

Tabel 5.2
Table

Produksi Tanaman Sayuran dan Buah-buahan Semusim Menurut Jenis Tanaman di Kecamatan XXX (kuintal), 2018–2021
Production of Seasonal Vegetables and Fruits by Kind of Plant in XXX Subdistrict (quintal), 2018–2021

Jenis Tanaman <i>Kind of Plants</i>	2018	2019	2020	2021 ^x
(1)	(2)	(3)	(4)	(5)
Sayuran/Vegetables:				
Bawang Merah/ <i>Shallots</i>	-	-
Bawang Putih/ <i>Garlic</i>	-	-
Cabai Besar/ <i>Chili/Big Chili</i>	-	4
Cabai Rawit/ <i>Chili/Cayenne Pepper</i>	45	28
Kentang/ <i>Potato</i>	-	-
Kubis/ <i>Cabbage</i>	-	-

Catatan/Note: ...

Sumber/Source: BPS, Statistik Pertanian Hortikultura SPH-SBS/BPS-Statistics Indonesia, *Agricultural Statistic for Horticulture SPH-SBS*

Tabel 5.3 Luas Panen Tanaman Biofarmaka Menurut Jenis Tanaman di Kecamatan XXX (m²), 2018–2021
Table *Harvested Area of Medicinal Plants by Kind of Plant in XXX Subdistrict (m²), 2018–2021*

Jenis Tanaman Kind of Plants	2018	2019	2020	2021 ^x
(1)	(2)	(3)	(4)	(5)
Jahe/Ginger	65	95
Kencur/East Indian Galangal	-	-
Kunyit/Turmeric	149	65
Laos/Lengkuas/Galanga	15	78

Catatan/Note: ...

Sumber/Source: BPS, Statistik Pertanian Hortikultura SPH-TBF/BPS-Statistics Indonesia, Agricultural Statistic for Horticulture SPH-TBF

Tabel
Table 5.4

**Produksi Tanaman Biofarmaka Menurut Jenis Tanaman di
Kecamatan XXX (kg), 2018–2021**
**Production of Medicinal Plants by Kind of Plant in XXX
Subdistrict (kg), 2018–2021**

Jenis Tanaman Kind of Plants	2018	2019	2020	2021 ^x
(1)	(2)	(3)	(4)	(5)
Jahe/Ginger	1 310	107
Kencur/East Indian Galangal	-	-
Kunyit/Turmeric	1 133	138
Laos/Lengkuas/Galanga	145	175

Catatan/Note: ...

Sumber/Source: BPS, Statistik Pertanian Hortikultura SPH-TBF/BPS-Statistics Indonesia, Agricultural Statistic for Horticulture SPH-TBF

Tabel 5.5
Table

Produksi Buah-Buahan dan Sayuran Tahunan Menurut Jenis Tanaman di Kecamatan XXX (kuintal), 2018–2021
Production of Annual Fruits and Vegetables by Kind of Plant in XXX Subdistrict (quintal), 2018–2021

Jenis Tanaman <i>Kind of Plants</i>	2018	2019	2020	2021 ^x
(1)	(2)	(3)	(4)	(5)
Buah–Buahan/Fruits:				
Durian/ <i>Durian</i>	7	169
Jeruk Siam/Keprok/ <i>Orange/Tangerine</i>	-	-
Mangga/ <i>Mango</i>	98	460
Pepaya/ <i>Papaya</i>	22	55
Pisang/ <i>Banana</i>	2 274	1 044
Salak/ <i>Snakefruit</i>	-	-

Catatan/Note: ...

Sumber/Source: BPS, Statistik Pertanian Hortikultura SPH-BST/BPS-Statistics Indonesia, Agricultural Statistic for Horticulture SPH-BST

06

PARIWISATA, TRANSPORTASI, DAN KOMUNIKASI TOURISM, TRANSPORTATION, AND COMMUNICATION

<https://merantikab.bps.go.id>



INFOGRAFIS
PEMBATAS BAB 06

PENJELASAN TEKNIS

1. Lorem ipsum dolor sit amet, consectetur adipiscing elit, sed diam nonummy nibh euismod tincidunt ut laoreet dolore magna aliquam erat volutpat. Ut wisi enim ad minim veniam, quis nostrud exerci tation ullamcorper suscipit lobortis nisl ut aliquip ex ea commodo consequat. Duis autem vel eum iriure dolor in hendrerit in vulputate velit esse molestie consequat, vel illum dolore eu feugiat nulla facilisis at vero eros et accumsan et iusto odio dignissim qui blandit praesent luptatum zzril delenit augue duis dolore te feugait nulla facilisi.
2. Lorem ipsum dolor sit amet, consectetur adipiscing elit, sed diam nonummy nibh euismod tincidunt ut laoreet dolore magna aliquam erat volutpat. Ut wisi enim ad minim veniam, quis nostrud exerci tation ullamcorper suscipit lobortis nisl ut aliquip ex ea commodo consequat. Duis autem vel eum iriure dolor in hendrerit in vulputate velit esse molestie consequat, vel illum dolore eu feugiat nulla facilisis at vero eros et accumsan et iusto odio dignissim qui blandit praesent luptatum zzril delenit augue duis dolore te feugait nulla facilisi.
3. Lorem ipsum dolor sit amet, consectetur adipiscing elit, sed

TECHNICAL NOTES

1. *Lorem ipsum dolor sit amet, consectetur adipiscing elit, sed diam nonummy nibh euismod tincidunt ut laoreet dolore magna aliquam erat volutpat. Ut wisi enim ad minim veniam, quis nostrud exerci tation ullamcorper suscipit lobortis nisl ut aliquip ex ea commodo consequat. Duis autem vel eum iriure dolor in hendrerit in vulputate velit esse molestie consequat, vel illum dolore eu feugiat nulla facilisis at vero eros et accumsan et iusto odio dignissim qui blandit praesent luptatum zzril delenit augue duis dolore te feugait nulla facilisi.*
2. *Lorem ipsum dolor sit amet, consectetur adipiscing elit, sed diam nonummy nibh euismod tincidunt ut laoreet dolore magna aliquam erat volutpat. Ut wisi enim ad minim veniam, quis nostrud exerci tation ullamcorper suscipit lobortis nisl ut aliquip ex ea commodo consequat. Duis autem vel eum iriure dolor in hendrerit in vulputate velit esse molestie consequat, vel illum dolore eu feugiat nulla facilisis at vero eros et accumsan et iusto odio dignissim qui blandit praesent luptatum zzril delenit augue duis dolore te feugait nulla facilisi.*
3. *Lorem ipsum dolor sit amet, consectetur adipiscing elit, sed*

diam nonummy nibh euismod tincidunt ut laoreet dolore magna aliquam erat volutpat. Ut wisi enim ad minim veniam, quis nostrud exerci tation ullamcorper suscipit lobortis nisl ut aliquip ex ea commodo consequat. Duis autem vel eum iriure dolor in hendrerit in vulputate velit esse molestie consequat, vel illum dolore eu feugiat nulla facilisis at vero eros et accumsan et iusto odio dignissim qui blandit praesent luptatum zzril delenit augue duis dolore te feugait nulla facilisi.

4. Lorem ipsum dolor sit amet, consectetur adipiscing elit, sed diam nonummy nibh euismod tincidunt ut laoreet dolore magna aliquam erat volutpat. Ut wisi enim ad minim veniam, quis nostrud exerci tation ullamcorper suscipit lobortis nisl ut aliquip ex ea commodo consequat. Duis autem vel eum iriure dolor in hendrerit in vulputate velit esse molestie consequat, vel illum dolore eu feugiat nulla facilisis at vero eros et accumsan et iusto odio dignissim qui blandit praesent luptatum zzril delenit augue duis dolore te feugait nulla facilisi.

diam nonummy nibh euismod tincidunt ut laoreet dolore magna aliquam erat volutpat. Ut wisi enim ad minim veniam, quis nostrud exerci tation ullamcorper suscipit lobortis nisl ut aliquip ex ea commodo consequat. Duis autem vel eum iriure dolor in hendrerit in vulputate velit esse molestie consequat, vel illum dolore eu feugiat nulla facilisis at vero eros et accumsan et iusto odio dignissim qui blandit praesent luptatum zzril delenit augue duis dolore te feugait nulla facilisi.

4. *Lorem ipsum dolor sit amet, consectetur adipiscing elit, sed diam nonummy nibh euismod tincidunt ut laoreet dolore magna aliquam erat volutpat. Ut wisi enim ad minim veniam, quis nostrud exerci tation ullamcorper suscipit lobortis nisl ut aliquip ex ea commodo consequat. Duis autem vel eum iriure dolor in hendrerit in vulputate velit esse molestie consequat, vel illum dolore eu feugiat nulla facilisis at vero eros et accumsan et iusto odio dignissim qui blandit praesent luptatum zzril delenit augue duis dolore te feugait nulla facilisi.*

ULASAN

Lorem ipsum dolor sit amet, consectetur adipiscing elit, sed diam nonummy nibh euismod tincidunt ut laoreet dolore magna aliquam erat volutpat. Ut wisi enim ad minim veniam, quis nostrud exerci tation ullamcorper suscipit lobortis nisl ut aliquip ex ea commodo consequat. Duis autem vel eum iriure dolor in hendrerit in vulputate velit esse molestie consequat, vel illum dolore eu feugiat nulla facilisis at vero eros et accumsan et iusto odio dignissim qui blandit praesent luptatum zzril delenit augue dui dolore te feugait nulla facilisi.

Lorem ipsum dolor sit amet, consectetur adipiscing elit, sed diam nonummy nibh euismod tincidunt ut laoreet dolore magna aliquam erat volutpat. Ut wisi enim ad minim veniam, quis nostrud exerci tation ullamcorper suscipit lobortis nisl ut aliquip ex ea commodo consequat. Duis autem vel eum iriure dolor in hendrerit in vulputate velit esse molestie consequat, vel illum dolore eu feugiat nulla facilisis at vero eros et accumsan et iusto odio dignissim qui blandit praesent luptatum zzril delenit augue dui dolore te feugait nulla facilisi.

Lorem ipsum dolor sit amet, consectetur adipiscing elit, sed.

DESCRIPTION

Lorem ipsum dolor sit amet, consectetur adipiscing elit, sed diam nonummy nibh euismod tincidunt ut laoreet dolore magna aliquam erat volutpat. Ut wisi enim ad minim veniam, quis nostrud exerci tation ullamcorper suscipit lobortis nisl ut aliquip ex ea commodo consequat. Duis autem vel eum iriure dolor in hendrerit in vulputate velit esse molestie consequat, vel illum dolore eu feugiat nulla facilisis at vero eros et accumsan et iusto odio dignissim qui blandit praesent luptatum zzril delenit augue dui dolore te feugait nulla facilisi.

Lorem ipsum dolor sit amet, consectetur adipiscing elit, sed diam nonummy nibh euismod tincidunt ut laoreet dolore magna aliquam erat volutpat. Ut wisi enim ad minim veniam, quis nostrud exerci tation ullamcorper suscipit lobortis nisl ut aliquip ex ea commodo consequat. Duis autem vel eum iriure dolor in hendrerit in vulputate velit esse molestie consequat, vel illum dolore eu feugiat nulla facilisis at vero eros et accumsan et iusto odio dignissim qui blandit praesent luptatum zzril delenit augue dui dolore te feugait nulla facilisi.

Lorem ipsum dolor sit amet, consectetur adipiscing elit, sed.

Gambar 6.1 ...
Figures ...



Gambar 6.1

Sumber/Source :

Gambar 6.2 ...
Figures ...



Sumber/Source :

6.1 PARIWISATA TOURISM

Tabel 6.1.1 Jumlah Sarana Akomodasi Menurut Desa/Kelurahan dan Jenis Akomodasi di Kecamatan XXX, 2021
Table Number of Accomodation Facilities by Villages/Kelurahan and Type of Accomodation in XXX Subdistrict, 2021

Desa/Kelurahan Village/Kelurahan	Hotel Hotel	Penginapan Inn
(1)	(2)	(3)
KEPAU BARU	0	0
TELUK BUNTAL	0	0
TANJUNG GADAI	0	0
TANJUNG SARI	0	0
NIPAH SENDANU	0	0
SUNGAI TOHOR	0	0
LUKUN	0	0
SUNGAI TOHOR BARAT	0	0
SENDANU DARUL IHSAN	0	0
BATIN SUIR	0	0
TEBING TINGGI TIMUR	0	0

Catatan/Note: ...

Sumber/Source: BPS, Pendataan Potensi Desa (Podes) 2021/BPS-Statistics Indonesia, Village Potential Data Collecting 2021

**6.2 TRANSPORTASI
TRANSPORTATION**

Tabel 6.2.1 Prasarana dan Sarana Transportasi Antar Desa/Kelurahan Menurut Desa/Kelurahan di Kecamatan **XXX**, 2021
*Inter-Villages/Kelurahan Transportation Infrastructure and Facilities by Villages/Kelurahan in **XXX** Subdistrict, 2021*

Desa/Kelurahan <i>Village/Kelurahan</i>	Jenis Prasarana Transportasi <i>Type of Transportation Infrastructure</i>	Keberadaan Angkutan Umum <i>Availability of Public Transportation</i>
(1)	(2)	(3)
KEPAU BARU	Darat	Ada, dengan trayek tetap
TELUK BUNTAL	Darat	Ada, dengan trayek tetap
TANJUNG GADAI	Darat dan air	Ada, dengan trayek tetap
TANJUNG SARI	Darat dan air	Tidak ada angkutan umum
NIPAH SENDANU	Darat dan air	Ada, dengan trayek tetap
SUNGAI TOHOR	Darat dan air	Ada, dengan trayek tetap
LUKUN	Darat dan air	Ada, dengan trayek tetap
SUNGAI TOHOR BARAT	Darat	Ada, dengan trayek tetap
SENDANU DARUL IHSAN	Darat dan air	Ada, dengan trayek tetap
BATIN SUIR	Darat	Tidak ada angkutan umum

Lanjutan Tabel/*Continued Table 6.2.1*

Desa/Kelurahan Village/Kelurahan	Jenis Permukaan Jalan Darat Terluas Type of The Widest Road Surface	Dapat Dilalui Kendaraan Bermotor Roda 4 atau Lebih Passable by Vehicle with 4 or more Wheels
(1)	(4)	(5)
KEPAU BARU	Tanah	Tidak dapat dilalui sepanjang tahun
TELUK BUNTAL	Tanah	Tidak dapat dilalui sepanjang tahun
TANJUNG GADAI	Tanah	Tidak dapat dilalui sepanjang tahun
TANJUNG SARI	Aspal/Beton	Tidak dapat dilalui sepanjang tahun
NIPAH SENDANU	Aspal/Beton	Tidak dapat dilalui sepanjang tahun
SUNGAI TOHOR	Diperkeras (kerikil,batu,dll)	Sepanjang tahun
LUKUN	Diperkeras (kerikil,batu,dll)	Sepanjang tahun
SUNGAI TOHOR BARAT	Diperkeras (kerikil,batu,dll)	Sepanjang tahun
SENDANU DARUL IHSAN	Diperkeras (kerikil,batu,dll)	Tidak dapat dilalui sepanjang tahun
BATIN SUIR	Diperkeras (kerikil,batu,dll)	Sepanjang tahun

Catatan/Note: ...

Sumber/Source: BPS, Pendataan Potensi Desa (Podes) 2021/BPS-Statistics Indonesia, Village Potential Data Collecting 2021

6.3 KOMUNIKASI COMMUNICATION

Tabel 6.2.2 Keberadaan Kantor Pos/Pos Pembantu/Rumah Pos, Pos Keliling, dan Perusahaan/Agen Jasa Ekspedisi Swasta Menurut Desa/Kelurahan di Kecamatan **XXX**, 2021
*Number of Post Office/Subsidiary of Post Office, Mobile Portal Service, Private Expedition Service Company by Villages/Kelurahan in **XXX** Subdistrict, 2021*

Desa/Kelurahan Village/Kelurahan	Kantor Pos/Pos Pembantu/Rumah Pos Post Office/Subsidiary of Post Office	Pos Keliling Mobile Portal Service	Perusahaan/Agen Jasa Ekspedisi Swasta Private Expedition Service Company
(1)	(2)	(3)	(4)
KEPAU BARU	Tidak ada	Tidak ada	Tidak ada
TELUK BUNTAL	Tidak ada	Tidak ada	Tidak ada
TANJUNG GADAI	Tidak ada	Tidak ada	Tidak ada
TANJUNG SARI	Tidak ada	Tidak ada	Tidak ada
NIPAH SENDANU	Tidak ada	Tidak ada	Tidak ada
SUNGAI TOHOR	Tidak ada	Tidak ada	Tidak ada
LUKUN	Tidak ada	Tidak ada	Tidak ada
SUNGAI TOHOR BARAT	Tidak ada	Tidak ada	Tidak ada
SENDANU DARUL IHSAN	Tidak ada	Tidak ada	Tidak ada
BATIN SUIR	Tidak ada	Tidak ada	Tidak ada
TEBING TINGGI TIMUR	Tidak ada	Tidak ada	Tidak ada

Catatan/Note: ...

Sumber/Source: BPS, Pendataan Potensi Desa (Podes) 2021/BPS-Statistics Indonesia, Village Potential Data Collecting 2021

Tabel 6.3.1 Jumlah Menara Telepon seluler dan Operator Layanan Komunikasi Telepon Seluler Menurut Desa/Kelurahan di Kecamatan XXX, 2021
Number of Base Transceiver Station (BTS) and Cellular Phone Communication Service Operators by Villages/ Kelurahan in XXX Subdistrict, 2021

Desa/Kelurahan Village/Kelurahan	Jumlah Menara Telepon seluler Number of Base Transceiver Station (BTS)	Jumlah Operator Layanan Komunikasi Telepon Seluler Cellular Phone Communication Service Operators
(1)	(2)	(3)
KEPAU BARU	1	1
TELUK BUNTAL	0	2
TANJUNG GADAI	2	2
TANJUNG SARI	1	2
NIPAH SENDANU	0	1
SUNGAI TOHOR	1	1
LUKUN	1	1
SUNGAI TOHOR BARAT	0	1
SENDANU DARUL IHSAN	1	1
BATIN SUIR	0	3
TEBING TINGGI TIMUR	7	3

Catatan/Note: ...

Sumber/Source: BPS, Pendataan Potensi Desa (Podes) 2021/BPS-Statistics Indonesia, Village Potential Data Collecting 2021

Tabel
Table 6.3.2

**Kekuatan Sinyal Telepon Seluler dan Jenis Sinyal Internet
Telepon Seluler Menurut Desa/Kelurahan di Kecamatan
XXX, 2021**

*The Strenght of Cellular Phone Signal by Villages/Kelurahan
in XXX Subdistrict, 2021*

Desa/Kelurahan Village/Kelurahan	Kekuatan Sinyal Telepon Seluler The Strenght of Cellular Phone Signal	Jenis Sinyal Internet Telepon Seluler Type of Cellular Phone Signal
(1)	(2)	(3)
KEPAU BARU	Sinyal lemah	2,5G/E/GPRS
TELUK BUNTAL	Sinyal lemah	4G/LTE
TANJUNG GADAI	Sinyal kuat	4G/LTE
TANJUNG SARI	Sinyal lemah	4G/LTE
NIPAH SENDANU	Sinyal lemah	4G/LTE
SUNGAI TOHOR	Sinyal kuat	4G/LTE
LUKUN	Sinyal kuat	4G/LTE
SUNGAI TOHOR BARAT	Sinyal kuat	4G/LTE
SENDANU DARUL IHSAN	Sinyal kuat	4G/LTE
BATIN SUIR	Sinyal lemah	4G/LTE
TEBING TINGGI TIMUR	Sinyal kuat	4G/LTE

Catatan/Note: ...

Sumber/Source: BPS, Pendataan Potensi Desa (Podes) 2021/BPS-Statistics Indonesia, Village Potential Data Collecting 2021

07

PERBANKAN, KOPERASI, DAN PERDAGANGAN
BANKING, COOPERATIVE, AND TRADE

<https://merantikab.bps.go.id>



INFOGRAFIS
PEMBATAS BAB 07

PENJELASAN TEKNIS**TECHNICAL NOTES**

1. Lorem ipsum dolor sit amet, consectetur adipiscing elit, sed diam nonummy nibh euismod tincidunt ut laoreet dolore magna aliquam erat volutpat. Ut wisi enim ad minim veniam, quis nostrud exerci tation ullamcorper suscipit lobortis nisl ut aliquip ex ea commodo consequat. Duis autem vel eum iriure dolor in hendrerit in vulputate velit esse molestie consequat, vel illum dolore eu feugiat nulla facilisis at vero eros et accumsan et iusto odio dignissim qui blandit praesent luptatum zzril delenit augue duis dolore te feugait nulla facilisi.
2. Lorem ipsum dolor sit amet, consectetur adipiscing elit, sed diam nonummy nibh euismod tincidunt ut laoreet dolore magna aliquam erat volutpat. Ut wisi enim ad minim veniam, quis nostrud exerci tation ullamcorper suscipit lobortis nisl ut aliquip ex ea commodo consequat. Duis autem vel eum iriure dolor in hendrerit in vulputate velit esse molestie consequat, vel illum dolore eu feugiat nulla facilisis at vero eros et accumsan et iusto odio dignissim qui blandit praesent luptatum zzril delenit augue duis dolore te feugait nulla facilisi.
3. Lorem ipsum dolor sit amet, consectetur adipiscing elit, sed

1. *Lorem ipsum dolor sit amet, consectetur adipiscing elit, sed diam nonummy nibh euismod tincidunt ut laoreet dolore magna aliquam erat volutpat. Ut wisi enim ad minim veniam, quis nostrud exerci tation ullamcorper suscipit lobortis nisl ut aliquip ex ea commodo consequat. Duis autem vel eum iriure dolor in hendrerit in vulputate velit esse molestie consequat, vel illum dolore eu feugiat nulla facilisis at vero eros et accumsan et iusto odio dignissim qui blandit praesent luptatum zzril delenit augue duis dolore te feugait nulla facilisi.*
2. *Lorem ipsum dolor sit amet, consectetur adipiscing elit, sed diam nonummy nibh euismod tincidunt ut laoreet dolore magna aliquam erat volutpat. Ut wisi enim ad minim veniam, quis nostrud exerci tation ullamcorper suscipit lobortis nisl ut aliquip ex ea commodo consequat. Duis autem vel eum iriure dolor in hendrerit in vulputate velit esse molestie consequat, vel illum dolore eu feugiat nulla facilisis at vero eros et accumsan et iusto odio dignissim qui blandit praesent luptatum zzril delenit augue duis dolore te feugait nulla facilisi.*
3. *Lorem ipsum dolor sit amet, consectetur adipiscing elit, sed*

diam nonummy nibh euismod tincidunt ut laoreet dolore magna aliquam erat volutpat. Ut wisi enim ad minim veniam, quis nostrud exerci tation ullamcorper suscipit lobortis nisl ut aliquip ex ea commodo consequat. Duis autem vel eum iriure dolor in hendrerit in vulputate velit esse molestie consequat, vel illum dolore eu feugiat nulla facilisis at vero eros et accumsan et iusto odio dignissim qui blandit praesent luptatum zzril delenit augue duis dolore te feugait nulla facilisi.

4. Lorem ipsum dolor sit amet, consectetur adipiscing elit, sed diam nonummy nibh euismod tincidunt ut laoreet dolore magna aliquam erat volutpat. Ut wisi enim ad minim veniam, quis nostrud exerci tation ullamcorper suscipit lobortis nisl ut aliquip ex ea commodo consequat. Duis autem vel eum iriure dolor in hendrerit in vulputate velit esse molestie consequat, vel illum dolore eu feugiat nulla facilisis at vero eros et accumsan et iusto odio dignissim qui blandit praesent luptatum zzril delenit augue duis dolore te feugait nulla facilisi.

diam nonummy nibh euismod tincidunt ut laoreet dolore magna aliquam erat volutpat. Ut wisi enim ad minim veniam, quis nostrud exerci tation ullamcorper suscipit lobortis nisl ut aliquip ex ea commodo consequat. Duis autem vel eum iriure dolor in hendrerit in vulputate velit esse molestie consequat, vel illum dolore eu feugiat nulla facilisis at vero eros et accumsan et iusto odio dignissim qui blandit praesent luptatum zzril delenit augue duis dolore te feugait nulla facilisi.

4. *Lorem ipsum dolor sit amet, consectetur adipiscing elit, sed diam nonummy nibh euismod tincidunt ut laoreet dolore magna aliquam erat volutpat. Ut wisi enim ad minim veniam, quis nostrud exerci tation ullamcorper suscipit lobortis nisl ut aliquip ex ea commodo consequat. Duis autem vel eum iriure dolor in hendrerit in vulputate velit esse molestie consequat, vel illum dolore eu feugiat nulla facilisis at vero eros et accumsan et iusto odio dignissim qui blandit praesent luptatum zzril delenit augue duis dolore te feugait nulla facilisi.*

ULASAN

Lorem ipsum dolor sit amet, consectetur adipiscing elit, sed diam nonummy nibh euismod tincidunt ut laoreet dolore magna aliquam erat volutpat. Ut wisi enim ad minim veniam, quis nostrud exerci tation ullamcorper suscipit lobortis nisl ut aliquip ex ea commodo consequat. Duis autem vel eum iriure dolor in hendrerit in vulputate velit esse molestie consequat, vel illum dolore eu feugiat nulla facilisis at vero eros et accumsan et iusto odio dignissim qui blandit praesent luptatum zzril delenit augue dui dolore te feugait nulla facilisi.

Lorem ipsum dolor sit amet, consectetur adipiscing elit, sed diam nonummy nibh euismod tincidunt ut laoreet dolore magna aliquam erat volutpat. Ut wisi enim ad minim veniam, quis nostrud exerci tation ullamcorper suscipit lobortis nisl ut aliquip ex ea commodo consequat. Duis autem vel eum iriure dolor in hendrerit in vulputate velit esse molestie consequat, vel illum dolore eu feugiat nulla facilisis at vero eros et accumsan et iusto odio dignissim qui blandit praesent luptatum zzril delenit augue dui dolore te feugait nulla facilisi.

Lorem ipsum dolor sit amet, consectetur adipiscing elit, sed.

DESCRIPTION

Lorem ipsum dolor sit amet, consectetur adipiscing elit, sed diam nonummy nibh euismod tincidunt ut laoreet dolore magna aliquam erat volutpat. Ut wisi enim ad minim veniam, quis nostrud exerci tation ullamcorper suscipit lobortis nisl ut aliquip ex ea commodo consequat. Duis autem vel eum iriure dolor in hendrerit in vulputate velit esse molestie consequat, vel illum dolore eu feugiat nulla facilisis at vero eros et accumsan et iusto odio dignissim qui blandit praesent luptatum zzril delenit augue dui dolore te feugait nulla facilisi.

Lorem ipsum dolor sit amet, consectetur adipiscing elit, sed diam nonummy nibh euismod tincidunt ut laoreet dolore magna aliquam erat volutpat. Ut wisi enim ad minim veniam, quis nostrud exerci tation ullamcorper suscipit lobortis nisl ut aliquip ex ea commodo consequat. Duis autem vel eum iriure dolor in hendrerit in vulputate velit esse molestie consequat, vel illum dolore eu feugiat nulla facilisis at vero eros et accumsan et iusto odio dignissim qui blandit praesent luptatum zzril delenit augue dui dolore te feugait nulla facilisi.

Lorem ipsum dolor sit amet, consectetur adipiscing elit, sed.

Gambar 7.1 ...
Figures ...



Sumber/Source :

Gambar 7.2 ...
Figures ...



Sumber/Source :

Tabel 7.1
Table

Banyaknya Sarana Lembaga Keuangan Bank Menurut Desa/Kelurahan dan Jenis Bank di Kecamatan XXX, 2021
Number of Bank by Villages/Kelurahan and Type of Bank in XXX Subdistrict, 2021

Desa/Kelurahan Village/Kelurahan	Bank Umum Pemerintah Government Bank	Bank Umum Swasta Private Bank	Bank Perkreditan Rakyat (BPR) Rural Bank
(1)	(2)	(3)	(4)
KEPAU BARU	0	0	0
TELUK BUNTAL	0	0	0
TANJUNG GADAI	0	0	0
TANJUNG SARI	0	0	0
NIPAH SENDANU	0	0	0
SUNGAI TOHOR	0	0	0
LUKUN	0	0	0
SUNGAI TOHOR BARAT	0	0	0
SENDANU DARUL IHSAN	0	0	0
BATIN SUIR	0	0	0
TEBING TINGGI TIMUR	0	0	0

Catatan/Note: ...

Sumber/Source: BPS, Pendataan Potensi Desa (Podes) 2021/BPS-Statistics Indonesia, Village Potential Data Collecting 2021

Tabel 7.2
Table

**Banyaknya Koperasi Aktif Menurut Menurut Desa/
Kelurahan dan Jenis Koperasi di Kecamatan XXX, 2021**
**Number of Cooperative by Villages/Kelurahan and Type of
Cooperative in XXX Subdistrict, 2021**

Desa/Kelurahan <i>Village/Kelurahan</i>	Koperasi Unit Desa (KUD) <i>Village Cooperative Unit</i>	Koperasi Industri Kecil dan Kerajinan Rakyat (Kopinkra) <i>Small Industry and Citizen Handicraft Cooperative</i>
(1)	(2)	(3)
KEPAU BARU	0	0
TELUK BUNTAL	0	0
TANJUNG GADAI	0	0
TANJUNG SARI	0	0
NIPAH SENDANU	0	0
SUNGAI TOHOR	0	0
LUKUN	0	0
SUNGAI TOHOR BARAT	0	0
SENDANU DARUL IHSAN	0	0
BATIN SUJIR	0	0
TEBING TINGGI TIMUR	0	0

Lanjutan Tabel/Continued Table 7.2

Desa/Kelurahan Village/Kelurahan	Koperasi Simpan Pinjam (Kospin) Savings and Loan Cooperative	Koperasi Lainnya Other Cooperative
(1)	(4)	(5)
KEPAU BARU	0	0
TELUK BUNTAL	0	0
TANJUNG GADAI	0	0
TANJUNG SARI	0	0
NIPAH SENDANU	0	0
SUNGAI TOHOR	0	0
LUKUN	0	2
SUNGAI TOHOR BARAT	0	0
SENDANU DARUL IHSAN	0	0
BATIN SUIR	0	0
TEBING TINGGI TIMUR	0	2

Catatan/Note: ...

Sumber/Source: BPS, Pendataan Potensi Desa (Podes) 2021/BPS-Statistics Indonesia, Village Potential Data Collecting 2021

Tabel 7.3
Table

Banyaknya Sarana Perdagangan Menurut Desa/Kelurahan dan Jenis Sarana Perdagangan di Kecamatan XXX, 2021
Number of Trade Facilities by Villages/Kelurahan and Type of Trade Facilities in XXX Subdistrict, 2021

Desa/Kelurahan Village/Kelurahan	Kelompok Pertokoan Shopping Complexs	Pasar dengan Bangunan Permanen Markets in Permanent Building	Pasar dengan Bangunan Semi Permanen Market in Semi Permanent Building
(1)	(2)	(3)	(4)
KEPAU BARU	0	0	2
TELUK BUNTAL	0	0	0
TANJUNG GADAI	0	0	0
TANJUNG SARI	0	0	0
NIPAH SENDANU	0	0	1
SUNGAI TOHOR	0	0	0
LUKUN	0	0	0
SUNGAI TOHOR BARAT	0	0	0
SENDANU DARUL IHSAN	0	0	0
BATIN SUIR	0	0	0
TEBING TINGGI TIMUR	0	0	3

Lanjutan Tabel/Continued Table 7.3

Desa/Kelurahan Village/Kelurahan	Pasar tanpa Bangunan Market without Permanent Building	Mini Market/ Swalayan/ Supermarket Mini Market/Swalayan/ Supermarket	Restoran/ Rumah Makan Restaurant/ Food Stall
(1)	(5)	(6)	(7)
KEPAU BARU	0	0	0
TELUK BUNTAL	0	1	0
TANJUNG GADAI	0	0	0
TANJUNG SARI	0	0	0
NIPAH SENDANU	0	0	0
SUNGAI TOHOR	0	1	0
LUKUN	0	0	0
SUNGAI TOHOR BARAT	0	0	0
SENDANU DARUL IHSAN	0	0	0
BATIN SUIR	0	0	9
TEBING TINGGI TIMUR	0	2	9

Catatan/Note: ...

Sumber/Source: BPS, Pendataan Potensi Desa (Podes) 2021/BPS-Statistics Indonesia, Village Potential Data Collecting 2021

ST 2023

SENSUS PERTANIAN

BerAKHLAK

Berorientasi Pelayanan Akuntabel Kompeten
Harmonis Loyal Adaptif Kolaboratif

DATA

MENCERDASKAN BANGSA

Enlighten The Nation



COVER BELAKANG



BADAN PUSAT STATISTIK
XXXXX
BPS-STATISTICS OF XXXXX

Jl. ...
Telp.: ... Fax.: ...
Homepage: <http://...bps.go.id>, E-mail: ...@bps.go.id

ISSN