

KECAMATAN PLANTUNGAN DALAM ANGKA 2022



KECAMATAN PLANTUNGAN DALAM ANGKA 2022



KECAMATAN PLANTUNGAN DALAM ANGKA
Plantungan Subdistrict in Figures
2022

No. Publikasi/*Publication Number*: 33240.2208
Katalog /*Catalog*: 1102001.3324010
Ukuran Buku/*Book Size*: 14,8 cm x 21 cm
Jumlah Halaman/*Number of Pages*: 25 + 83 hal/*pages*
Naskah/*Manuscript*:
BPS Kabupaten Kendal
BPS-Statistics of Kendal Regency
Penyunting/*Editor*:
BPS Kabupaten Kendal
BPS-Statistics of Kendal Regency
Desain Kover/*Cover Design*:
BPS Kabupaten Kendal
BPS-Statistics of Kendal Regency
Ilustrasi Kover/*Cover Illustration*:
canva.com
Diterbitkan oleh/*Published by*:
©BPS Kabupaten Kendal *BPS-Statistics of Kendal Regency*
Dicetak oleh/*Printed by*:
BPS Kabupaten Kendal

Dilarang mengumumkan, mendistribusikan, mengomunikasikan, dan/atau menggandakan sebagian atau seluruh isi buku ini untuk tujuan komersil tanpa izin tertulis dari Badan Pusat Statistik Kabupaten Kendal.

Prohibited to announce, distribute, communicate, and/or copy part or all of this book for commercial purpose without permission from BPS-Statistics Indonesia of Kendal Regency.

TIM PENYUSUN/TEAM MEMBERS

Pengarah/Director

Dra. Ummi Hastuti, M.Si

Penanggung Jawab/Persons in Charge

Dra. Ummi Hastuti, M.Si

Penyunting/Editors

Santoso, S.Si

Pengolah Data dan Penulis Naskah/Data Processor and Writers

Achmad Zaenuri, A.Md

Penata Letak/Layout Designers

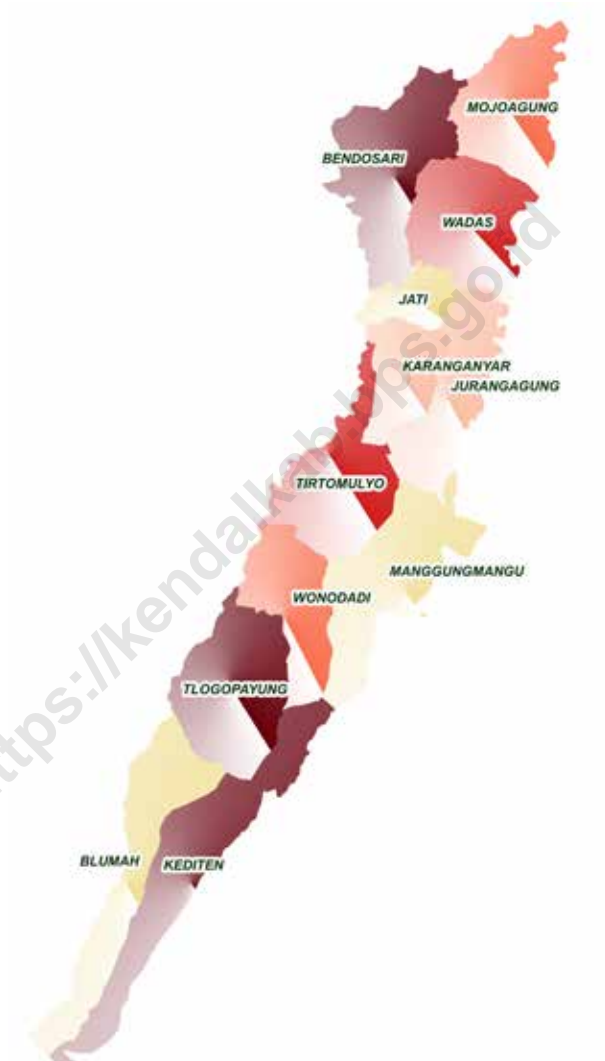
Fungsi IPDS BPS Kabupaten Kendal

KONTRIBUTOR DATA/DATA CONTRIBUTORS

1. Kementerian Agama Kabupaten Kendal/*Ministry of Religious Affair Kendal Regency*
2. Dinas Pendidikan dan Kebudayaan Kabupaten Kendal/*Department of Education and Culture kendal Regency*
3. Dinas Kependudukan dan Pencatatan Sipil/ Kabupaten Kendal/*Department of Population and Civil Population kendal Regency*
4. Badan Pusat Statistik/*BPS-Statistics Indonesia*

<https://kendalkab.bps.go.id>

PETA WILAYAH KECAMATAN PLANTUNGAN
MAP OF Plantungan SUBDISTRICT



KEPALA BPS KABUPATEN KENDAL
CHIEF STATISTICIAN OF KENDAL REGENCY



Dra. UMMI HASTUTI, M.Si



KATA PENGANTAR

Publikasi Kecamatan Plantungan Dalam Angka 2022 merupakan publikasi yang diterbitkan oleh Badan Pusat Statistik Kabupaten Kendal. Publikasi ini berisi berbagai data dan informasi terpilih seputar Kecamatan Plantungan untuk membantu pengguna data memahami perkembangan pembangunan serta potensi yang ada di Kecamatan Plantungan.

Publikasi Kecamatan Plantungan Dalam Angka 2022 merupakan publikasi yang terbit secara rutin setiap tahun. Analisis yang disajikan berupa analisis sederhana.

Semoga publikasi ini bermanfaat bagi para pengguna data sekaligus dapat memperkaya akan kebutuhan data statistik di Kecamatan Plantungan.

Akhirnya, Saya ucapkan terima kasih yang sebesar-besarnya kepada semua pihak yang telah membantu dalam penerbitan publikasi ini. Saran yang konstruktif sangat kami harapkan demi perbaikan publikasi di masa yang akan datang.

Kendal, September 2022
Kepala BPS
Kabupaten Kendal

Dra. UMMI HASTUTI, M.Si



PREFACE

The Publication of Plantungan Subdistrict in Figures 2022 is a publication published by the Central Statistics Agency of Kendal Regency. This publication contains selected data and information about Plantungan District to help data users understand development developments and the potential that exists in Plantungan District.

The publication of the Plantungan District in Figures 2022 is a publication that is published regularly every year. The analysis presented is a simple analysis.

Hopefully this publication will be useful for data users as well as enrich the statistical data needs in Plantungan District.

Finally, I would like to express my deepest gratitude to all those who have helped in the publication of this publication. We really hope for constructive suggestions for the improvement of publications in the future.

Kendal, September 2022
Head of BPS
Kendal District

Dra. UMMI HASTUTI, M.Si

DAFTAR ISI/CONTENTS

	Halaman Page
Kata Pengantar/ <i>Preface</i>	x
Daftar Isi/ <i>Contents</i>	xii
Daftar Tabel/ <i>List of Tables</i>	xiii
Daftar Gambar/ <i>List of Figures</i>	xix
Penjelasan Umum/ <i>Explanatory Notes</i>	xx
Daftar Singkatan/ <i>List of Abbreviation</i>	xxii
1. Geografi dan Iklim/ <i>Geography and Climate</i>	1
2. Pemerintahan/ <i>Government</i>	9
3. Penduduk/ <i>Population</i>	19
4. Sosial dan Kesejahteraan Rakyat/ <i>Social and Welfare</i>	27
5. Pertanian/ <i>Agriculture</i>	53
6. Pariwisata, Transportasi, dan Komunikasi/ <i>Tourism, Transportation, and Communication</i>	65
7. Perbankan, Koperasi, dan Perdagangan/ <i>Banking, Cooperative, and Trade</i>	75

DAFTAR TABEL/LIST OF TABLES

	Halaman Page
1. GEOGRAFI DAN IKLIM/GEOGRAPHY AND CLIMATE	
1.1 KEADAAN GEOGRAFI GEOGRAPHY CONDITION	
1.1.1 Luas Daerah Menurut Desa di Kecamatan Plantungan, 2021 <i>Total Area by Villages/Kelurahan in Plantungan Subdistrict, 2021</i>	6
1.1.2 Jarak ke Ibukota Kecamatan dan Ibukota Kabupaten Menurut Desa di Kecamatan Plantungan (km), 2021 <i>Distance to the Subdistrict Capital and Regencyby Villages in Plantungan Subdistrict (km), 2021</i>	7
1.2 KEADAAN IKLIM CLIMATE CONDITION	
1.2.1 Pengamatan Unsur Iklim Menurut Bulan, 2021 <i>Observation of Climate Elements by Month, 2021</i>	8
2. PEMERINTAHAN/GOVERNMENT	
2.1 WILAYAH ADMINISTRATIF ADMINISTRATIVE AREA	
2.1.1 Jumlah Dusun, Rukun Warga (RW) dan Rukun Tetangga (RT) Menurut Desa di Kecamatan Plantungan, 2021 <i>Number of Rukun Warga and Rukun Tetangga by Villages¹ in Plantungan Subdistrict, 2021</i>	13
2.1.2 Jumlah Perangkat Desa Menurut Desa di Kecamatan Plantungan, 2021 <i>Number of Village Apparatus by Villages¹ in Plantungan Subdistrict, 2021</i>	14
2.2 SUMBER DAYA MANUSIA HUMAN RESOURCES	
2.2.1 Jumlah Pegawai Negeri Sipil Menurut Pemerintah Daerah dan Jenis Kelamin, 2021 <i>Number of Civil Servants by Local Government and Sex, 2021</i>	19

3. PENDUDUK/POPULATION

3.1 Penduduk, Distribusi Persentase Penduduk, Kepadatan Penduduk, Rasio Jenis Kelamin Penduduk Menurut Desa di Kecamatan Plantungan, 2021
Population, Percentage Distribution of Population, Population Density, and Population Sex Ratio by Villages in Plantungan Subdistrict, 2021 23

3.2 Jumlah Penduduk Menurut Kelompok Umur dan Jenis Kelamin di Kecamatan Plantungan, 2021
Population by Age Groups and Sex in Plantungan Subdistrict, 2021.... 25

4. SOSIAL DAN KESEJAHTERAAN RAKYAT/SOCIAL AND WELFARE

**4.1 PENDIDIKAN
EDUCATION**

4.1.1 Banyaknya Desa yang Memiliki Fasilitas Sekolah Menurut Tingkat Pendidikan di Kecamatan Plantungan, 2019–2021
Number of Villages¹ Having Educational Facilities by Educational Level in Plantungan Subdistrict, 2019–2021 31

4.1.2 Jumlah Sekolah Menurut Tingkat Pendidikan di Kecamatan Plantungan, 2020/2021 dan 2021/2022
Number of Schools by Educational Level in Plantungan Subdistrict, 2020/2021 and 2021/2022..... 32

4.1.3 Jumlah Guru Menurut Tingkat Pendidikan di Kecamatan Plantungan, 2020/2021 dan 2021/2022
Number of Teachers by Educational Level in Plantungan Subdistrict, 2020/2021 and 2021/2022..... 33

4.1.4 Jumlah Murid Menurut Tingkat Pendidikan di Kecamatan Plantungan, 2020/2021 dan 2021/2022
Number of Students According to Education Level in Plantungan District, 2020/2021 and 2021/2022
..... 34

**4.2 KESEHATAN
HEALTH**

4.2.1	Banyaknya Desa yang Memiliki Sarana Kesehatan Menurut Jenis Sarana Kesehatan di Kecamatan Plantungan, 2019–2021 <i>Number of Villages' Health Facilities by Type of Health Facilities in Plantungan Subdistrict, 2019–2021</i>	35
4.2.2	Banyaknya Warga Penderita Kekurangan Gizi Menurut Desa di Kecamatan Plantungan, 2020 <i>Number of People with Malnutrition by Villages in Plantungan Subdistrict, 2020</i>	36

**4.3 PERUMAHAN DAN LINGKUNGAN
HOUSING AND ENVIRONMENT**

4.3.1	Banyaknya Desa Menurut Sumber Air Minum Sebagian Besar Keluarga di Kecamatan Plantungan, 2019–2021 <i>Number of Villages by Drinking Water Source of Majority Family in Plantungan Subdistrict, 2019–2021</i>	37
4.3.2	Banyaknya Keluarga Menurut Desa dan Jenis Pengguna Listrik di Kecamatan Plantungan, 2021 <i>Number of Family by Villages and Type of Electricity Consumer in Plantungan Subdistrict, 2021</i>	38
4.3.3	Banyaknya Desa Menurut Sumber Penerangan Jalan Utama Desa di Kecamatan Plantungan, 2019–2021 <i>Number of Villages by Source of Villages Main Street Illumination in Plantungan Subdistrict, 2019–2021</i>	39
4.3.4	Banyaknya Desa Menurut Penggunaan Fasilitas Tempat Buang Air Besar Sebagian Besar Keluarga di Kecamatan Plantungan, 2019–2021 <i>Number of Villages by Toilet Facility Used by Majority Family in Plantungan Subdistrict, 2019–2021</i>	40
4.3.5	Banyaknya Desa Menurut Jenis Bahan Bakar untuk Memasak yang Digunakan Sebagian Besar Keluarga di Kecamatan Plantungan, 2021 <i>Number of Villages by Type of Cooking Fuel Used by Majority Family in Plantungan Subdistrict, 2021</i>	41

**4.4 AGAMA DAN SOSIAL LAINNYA
RELIGION AND OTHER SOCIAL AFFAIRS**

4.4.1	Jumlah Tempat Peribadatan Menurut Desa di Kecamatan Plantungan, 2021 <i>Number of Worship Places by Villages in Plantungan Subdistrict, 2021</i>	42
4.4.2	Banyaknya Kejadian Bencana Alam Menurut Desa dan Jenis Bencana Alam di Kecamatan Plantungan, 2020 <i>Number of Natural Disaster Events by Villages and Type of Natural Disaster in Plantungan Subdistrict, 2020</i>	43
4.4.3	Banyaknya Korban Jiwa Akibat Bencana Alam Menurut Desa dan Jenis Bencana Alam di Kecamatan Plantungan, 2020 <i>Number of Fatalities Due to Natural Disasters by Villages and Type of Natural Disaster in Plantungan Subdistrict, 2020</i>	46
4.4.4	Keberadaan Fasilitas/Upaya Antisipasi/Mitigasi Bencana Alam Menurut Desa di Kecamatan Plantungan, 2021 <i>Existence of Facilities/Efforts for Anticipation/Mitigation of Natural Disasters by Villages by Villages/Kelurahan in Plantungan Subdistrict, 2021</i>	49
4.4.5	Banyaknya Desa yang Memiliki Kelompok Kegiatan Olahraga Menurut Jenis Olahraga dan Ketersediaan Fasilitas/Lapangan Olahraga di Kecamatan Plantungan, 2021 <i>Number of Villages Having Sport Activities Groups by Type of Sport and Availability of Sport Facilities/Fields in Plantungan Subdistrict, 2021</i>	51
5.	PERTANIAN/AGRICULTURE	
5.1	Luas Panen Tanaman Sayuran dan Buah-buahan Semusim Menurut Jenis Tanaman di Kecamatan Plantungan (ha), 2018–2021 <i>Harvested Area of Seasonal Vegetables and Fruits by Kind of Plant in Plantungan Subdistrict (ha), 2018–2021</i>	57
5.2	Produksi Tanaman Sayuran dan Buah-buahan Semusim Menurut Jenis Tanaman di Kecamatan Plantungan (kuintal), 2018–2021	

	Halaman Page
	58
5.3	59
5.4	60
5.5	61
5.6	62
5.7	63
6.	
6.1	
6.1.1	69

6.2	TRANSPORTASI TRANSPORTATION	
6.2.1	Prasarana dan Sarana Transportasi Antar Desa Menurut Desa di Kecamatan Plantungan, 2021 <i>Inter-Villages Transportation Infrastructure and Facilities by Villages in Plantungan Subdistrict, 2021</i>	70
6.3	KOMUNIKASI COMMUNICATION	
6.3.1	Keberadaan Kantor Pos/Pos Pembantu/Rumah Pos, Pos Keliling, dan Perusahaan/Agen Jasa Ekspedisi Swasta Menurut Desa di Kecamatan Plantungan, 2021 <i>Number of Post Office/Subsidiary of Post Office, Mobile Portal Service, Private Expedition Service Company by Villages in Plantungan Subdistrict, 2021</i>	72
6.3.2	Jumlah Menara Telepon seluler dan Operator Layanan Komunikasi Telepon Seluler Menurut Desa di Kecamatan Plantungan, 2021 <i>Number of Base Transceiver Station (BTS) and Cellular Phone Communication Service Operators by Villages in Plantungan Subdistrict, 2021</i>	73
6.3.3	Kekuatan Sinyal Telepon Seluler dan Jenis Sinyal Internet Telepon Seluler Menurut Desa di Kecamatan Plantungan, 2021 <i>The Strenght of Celular Phone Signal by Villages in Plantungan Subdistrict, 2021</i>	74
7.	PERBANKAN, KOPERASI, DAN PERDAGANGAN/BANKING, COOPERATIVE, AND TRADE	
7.1	Banyaknya Sarana Lembaga Keuangan Bank Menurut Desa dan Jenis Bank di Kecamatan Plantungan, 2021 <i>Number of Bank by Villages and Type of Bank in Plantungan Subdistrict, 2021</i>	79

DAFTAR GAMBAR/LIST OF FIGURES

	Halaman Page
1.1 Luas Daerah menurut Desa (%), 2021 <i>Total Area by Village (%), 2021</i>	4
1.2 Jarak ke Ibukota Kecamatan Menurut Desa di Kecamatan Plantungan (km), 2021 <i>Distance to the Subdistrict Capital by Village in Plantungan Subdistrict (km), 2021</i>	5
2.1 Banyaknya Perangkat Desa di Kecamatan Plantungan, 2021 <i>Number of Village apparatus by Village in Plantungan Subdistrict, 2021</i>	12
3.1 Piramida Penduduk Kecamatan Plantungan, 2021 <i>The Population Pyramid in Plantungan Subdistrict, 2021</i>	22
4.1 Perbandingan Jumlah Murid di Kecamatan Plantungan <i>Comparison of the number of student in Plantungan Subdistrict</i>	30
5.1 Produksi Tanaman Sayuran dan Buah buahan Semusim, 2021 <i>Production of seasonal Vegetables and Fruits, 2021</i>	56
6.1 Jumlah Operator Layanan Komunikasi Telepon Seluler di Kecamatan Plantungan, 2021 <i>Celluler Phone Communication Service Operators in Plantungan Subdistrict 2021</i>	68
7.1 Jumlah Sarana Perdagangan di Kecamatan Plantungan, 2021 <i>Number of Trading Facilities in Plantungan .Subdistrict</i>	78

PENJELASAN UMUM/EXPLANATORY NOTES

Tanda-tanda, satuan-satuan, dan lain-lainnya yang digunakan dalam publikasi ini adalah sebagai berikut:

Symbols, measurement units, and acronyms which are used in this publication, are as follows:

1. TANDA-TANDA/SYMBOLS

Data tidak tersedia/ <i>Data not available</i>	: ...
Tidak ada atau nol / <i>Null or zero</i>	: -
Data dapat diabaikan/ <i>Data negligible</i>	: 0
Tanda decimal/ <i>Decimal point</i>	: ,
Data tidak dapat ditampilkan/ <i>Not applicable</i>	: NA
Angka estimasi/ <i>Estimated figures</i>	: e
Angka diperbaiki/ <i>Revised figures</i>	: r
Angka sementara/ <i>Preliminary figures</i>	: x
Angka sangat sementara/ <i>Very preliminary figures</i>	: xx
Angka sangat sangat sementara/ <i>Very very preliminary figures</i>	: xxx

2. SATUAN/UNITS

barel/ <i>barrel</i>	: 158,99 liter/ <i>litres</i> = 1/6,2898 m ³
hektar (ha)/ <i>hectare (ha)</i>	: 10 000 m ²
kilometer (km)/ <i>kilometres (km)</i>	: 1 000 meter/ <i>meters (m)</i>
knot/ <i>knot</i>	: 1,8523 km/jam (<i>km/hour</i>)
kuintal/ <i>quintal</i>	: 100 kg
KWh	: 1 000 Watt hour
MWh	: 1 000 KWh
liter (untuk beras)/ <i>litre (for rice)</i>	: 0,80 kg
MMSCF	: 1/35,3 m ³
metrik ton (m.ton)/ <i>metric ton (m. ton)</i>	: 0,98421 long ton = 1 000 kg
ons/ <i>ounce</i>	: 28,31 gram/ <i>grams</i>
ton	: 1 000 kg

Satuan lain: buah, dus, butir, helai/lembar, kaleng, batang, pulsa, ton kilometer (ton-km), jam, menit, persen (%).

Other units: unit, pack, pieces, sheet, tin, pulse, ton-kilometres(ton-km), hour, minute, percent (%).

Perbedaan angka di belakang koma disebabkan oleh pembulatan angka.

The difference in decimal numbers is caused by rounding.

DAFTAR SINGKATAN/LIST OF ABBREVIATION

SI	: Stasiun Iklim/ <i>Climate Station</i>
SMPK	: Stasiun Meterologi Pertanian Khusus/ <i>Special Agricultural Meteorological Station</i>
t.t	: Tempat tidur/ <i>Bed</i>
BCG	: Bacillus Calmette Guerin
DPT	: Difteri, Pertusis, Tetanus/ <i>Diphtheria, Tetanus, and Pertussis</i>
TT	: Tetanus Toxoid
IOT	: Industri Obat Tradisional/ <i>Traditional Medicine Industry</i>
IKOT	: Industri Kecil Obat Tradisional/ <i>Traditional Medicine Small Industry</i>
Alkes	: Alat kesehatan/ <i>Health Kits</i>
PKRT	: Perbekalan Kesehatan Rumah tangga/ <i>Household Health Logistics</i>
Kompl	: Komplemen/ <i>Complement</i>
IRTP	: Industri Pangan Produksi Rumah Tangga/ <i>Foods Home Industry</i>
PBF	: Pedagang Besar Farmasi/ <i>Pharmacy Whole-seller</i>
GFK	: Gudang Farmasi Kab/Kota/Regency/ <i>Municipality Pharmacy Warehouse</i>
RB	: Rumah Bersalin/ <i>Delivery House</i>
Pustu	: Puskesmas pembantu/ <i>Auxiliary Public Health Center</i>
BP	: Balai Pengobatan/ <i>Polyclinic</i>
TPS	: Tempat Pembuangan Sampah Sementara / <i>landfill</i>
Jamkesmas	: Jaminan kesehatan masyarakat miskin/ <i>Poor public health insurance</i>
PJKMU	: Program Jaminan Kesehatan Masyarakat Umum/ <i>General Public Health Insurance Program</i>
SIUP	: Surat Ijin Usaha Perdagangan/ <i>Trading Permission Letter</i>
TDP	: Tanda Daftar Perusahaan/ <i>Company Registration Identity</i>
API	: Angka Pengenal Importir/ <i>Importer's Identity Number</i>



Luas wilayah

Kecamatan Plantungan
Tahun 2021 (Km²)

BAB

1

48,82



**GEOGRAFI DAN IKLIM
GEOGRAPHY AND CLIMATE**

REVIEWS

Plantungan District is one of 20 sub-districts in Kendal Regency, Central Java Province, with the north bordering Tersono District, Batang Regency, in the south bordering Mount Prahu, in the west bordering Bawang District, Batang Regency and in the east bordering Sukorejo District, with a height of between 480 to 1,000 meters above sea level.

The total area of Plantungan District is 48.82 Km² with most of the area being used as non-rice field agricultural land in the form of fields/gardens, community forests and ponds/tebat/ponds which reach 25.71 Km² (52.66%), the rest is for rice fields. by 12.07 Km² (24.72%) and non-agricultural land by 11.04 Km² (22.61%).

When viewed by village area, the largest village in Plantungan District is Kediten Village with an area of 6.55 Km² (13.42 percent of the total area of Plantungan District), while the village with the smallest area is Jati Village with an area of only 1, 47 Km² (3.01 percent of the total area of Plantungan District). According to the distance from the village office to the capital of Plantungan District, Mojoagung Village is the farthest village with a distance of 15 Km, while the nearest village is Tirtomulyo Village which is the village where the capital of Plantungan District is.

ULASAN

Kecamatan Plantungan merupakan satu dari 20 kecamatan di Kabupaten Kendal Propinsi Jawa Tengah, dengan wilayah sebelah Utara berbatasan dengan Kecamatan Tersono Kabupaten Batang, sebelah Selatan berbatasan dengan Gunung Prahu, sebelah Barat berbatasan dengan Kecamatan Bawang Kabupaten Batang dan sebelah Timur berbatasan dengan Kecamatan Sukorejo, dengan ketinggian tanah antara 480 sampai dengan 1.000 meter di atas permukaan laut.

Luas wilayah Kecamatan Plantungan mencapai 48,82 Km² dengan sebagian besar wilayahnya digunakan sebagai lahan pertanian bukan sawah yang berupa tegal/kebun, hutan rakyat dan kolam/tebat/ empang yaitu mencapai 25,71 Km² (52,66%), selebihnya untuk lahan sawah sebesar 12,07 Km² (24,72%) dan lahan bukan pertanian sebesar 11,04 Km² (22,61%).

Apabila dilihat menurut luas wilayah desa, desa terluas di Kecamatan Plantungan adalah Desa kediten dengan luas wilayah sebesar 6,55 Km² (13,42 persen dari luas wilayah Kec. Plantungan), sementara desa dengan luas terkecil adalah Desa Jati dengan luas hanya sebesar 1,47 Km² (3,01 persen dari luas wilayah Kecamatan Plantungan). Menurut jarak kantor desa ke ibu kota Kecamatan Plantungan, Desa Mojoagung merupakan desa terjauh dengan jarak mencapai 15 Km sedangkan desa terdekat adalah Desa Tirtomulyo yang merupakan desa tempat ibukota Kecamatan Plantungan.

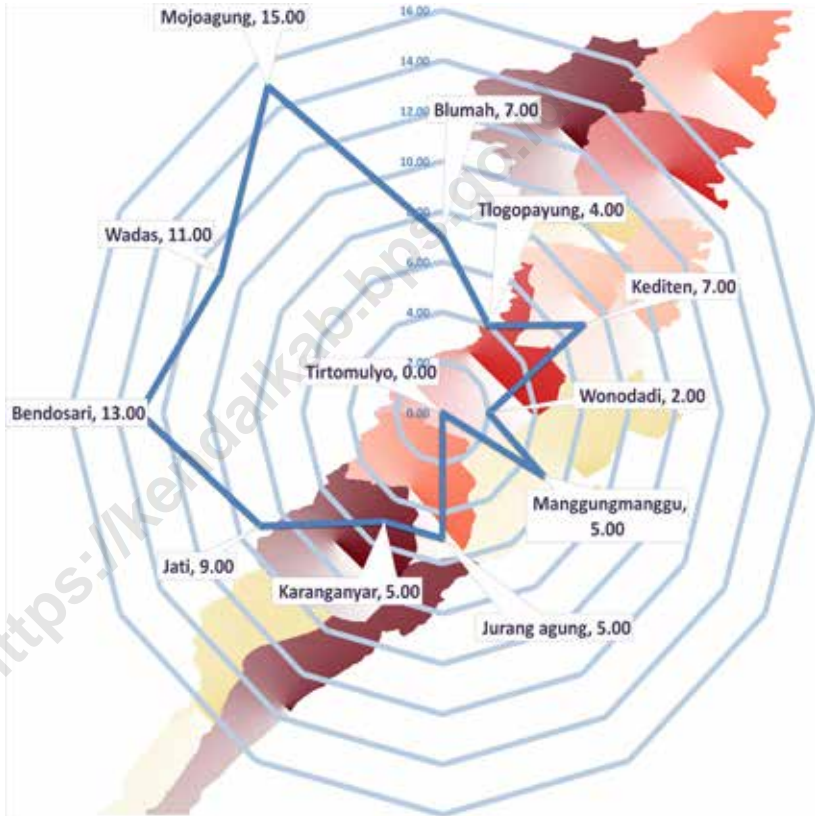
Gambar 1.1 Luas Daerah menurut Desa (%), 2021
Figures Total Area by Village/Kelurahan (%), 2021



Sumber/Source : Kantor Kecamatan Plantungan

Gambar 1.2
Figures

Jarak ke Ibukota Kecamatan Menurut Desa di Kecamatan Plantungan (km), 2021
Distance to the Subdistrict Capital by Village in Plantungan Subdistrict (km), 2021



Sumber/Source : BPS, Pendataan Potensi Desa (Podes) 2021/BPS-Statistics Indonesia, Village Potential Data Collecting 2021

1.1 KEADAAN GEOGRAFI GEOGRAPHY CONDITION

Tabel 1.1.1 Luas Daerah Menurut Desa di Kecamatan Plantungan, 2021
Table Total Area by Villages in Plantungan Subdistrict, 2021

Desa/Kelurahan Village/Kelurahan	Luas Total Area (km ² /sq,km)	Persentase terhadap Luas Kecamatan Percentage to Subdistrict Area
(1)	(2)	(3)
01, Blumah	3,12	6,39
02, Tlogopayung	6,24	12,78
03, Kediten	6,55	13,42
04, Wonodadi	4,01	8,21
05, Manggungmanggu	3,26	6,68
06, Tirtomulyo	4,12	8,44
07, Jurang agung	3,59	7,35
08, Karanganyar	3,36	6,88
09, Jati	1,47	3,01
10, Bendosari	5,12	10,49
11, Wadas	4,31	8,83
12, Mojoagung	3,67	7,52
Jumlah	48,82	100,00

Sumber/Source: Kantor Kecamatan Plantungan

Tabel
Table 1.1.2

Jarak ke Ibukota Kecamatan dan Ibukota Kabupaten Menurut Desa di Kecamatan Plantungan (km), 2021
Distance to the Subdistrict Capital and Regency by Villages in Plantungan Subdistrict (km), 2021

Desa/Kelurahan <i>Village/Kelurahan</i>	Jarak ke Ibukota Kecamatan <i>Distance to Subdistrict Capital</i>	Jarak ke Ibukota Kabupaten/ Kota <i>Distance to Regency/Municipal Capital</i>
(1)	(2)	(3)
01. Blumah	7,00	52
02. Tlogopayung	4,00	49
03. Kediten	7,00	51
04. Wonodadi	2,00	47
05. Manggungmanggu	5,00	45
06. Tirtomulyo	0,00	45
07. Jurangagung	5,00	41
08. Karanganyar	5,00	42
09. Jati	9,00	39
10. Bendosari	13,00	38
11. Wadas	11,00	37
12. Mojoagung	15,00	34

Sumber/Source: BPS, Pendataan Potensi Desa (Podes) 2021/BPS-Statistics Indonesia, Village Potential Data Collecting 2021

1.2 KEADAAN IKLIM CLIMATE CONDITION

Tabel 1.2.1 **Pengamatan Unsur Iklim Menurut Bulan, 2021**
Table *Observation of Climate Elements by Month, 2021*

Bulan Month	Jumlah Curah Hujan Number of Precipitation (mm)	Jumlah Hari Hujan (hari) Number of Rainy Days (day)
(1)	(2)	(3)
Januari/January	-	-
Februari/February	-	-
Maret/March	-	-
April/April	-	-
Mei/May	-	-
Juni/June	-	-
Juli/July	-	-
Agustus/August	-	-
September/September	-	-
Oktober/October	-	-
November/November	-	-
Desember/December	-	-

Sumber/Source: Dinas Pengairan Ranting Kecamatan Plantungan

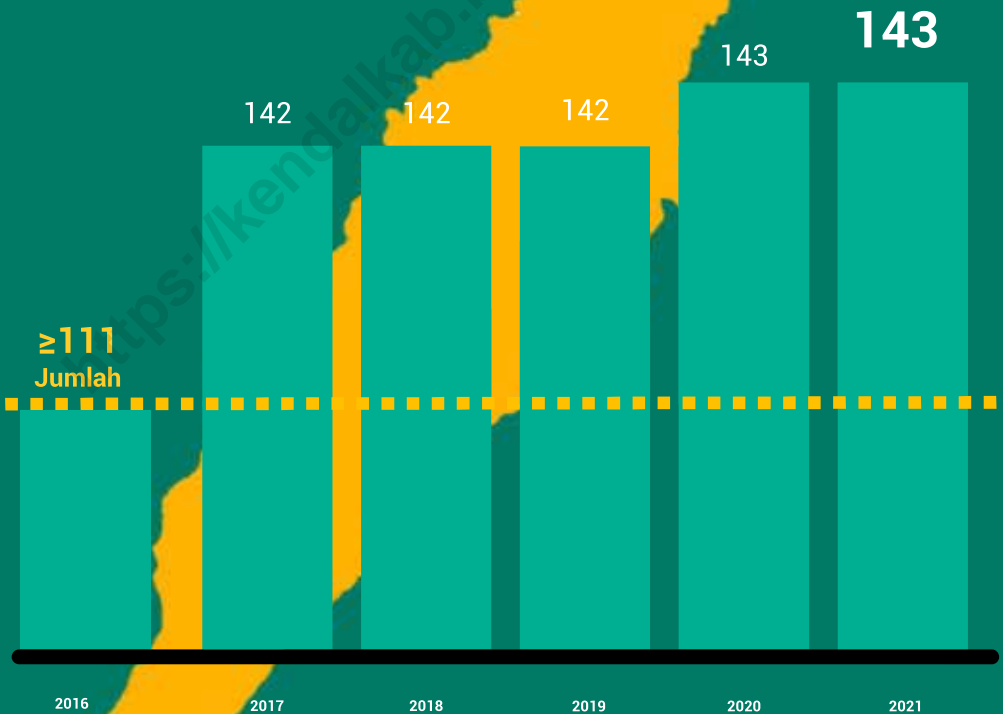


Aparatur Pemerintahan Desa

Kecamatan Plantungan

Tahun 2021

BAB 2



REVIEWS

Administratively, Plantungan District is divided into 12 (twelve) villages with a total of 55 hamlets/hamlets. The number of Neighborhood Units is 61 RW and the number of Neighborhood Units is 251 RT.

The number of village government officials in the Plantungan Sub-district area in 2021 was recorded at 143 people consisting of 12 village heads, 12 village secretaries, 12 general administrative heads, 12 finance heads, 10 development heads, 12 government divisions, 11 welfare divisions, 10 service divisions., and 52 hamlet heads (kamituwo). Of the 12 villages that exist.

The number of civil servants in the sub-district government is 15.

ULASAN

Secara administrasi, Kecamatan Plantungan terbagi menjadi 12 (dua belas) desa dengan jumlah dusun/dukuh sebanyak 55 dusun. Jumlah Rukun Warga sebanyak 61 RW dan jumlah Rukun Tetangga sebanyak 251 RT.

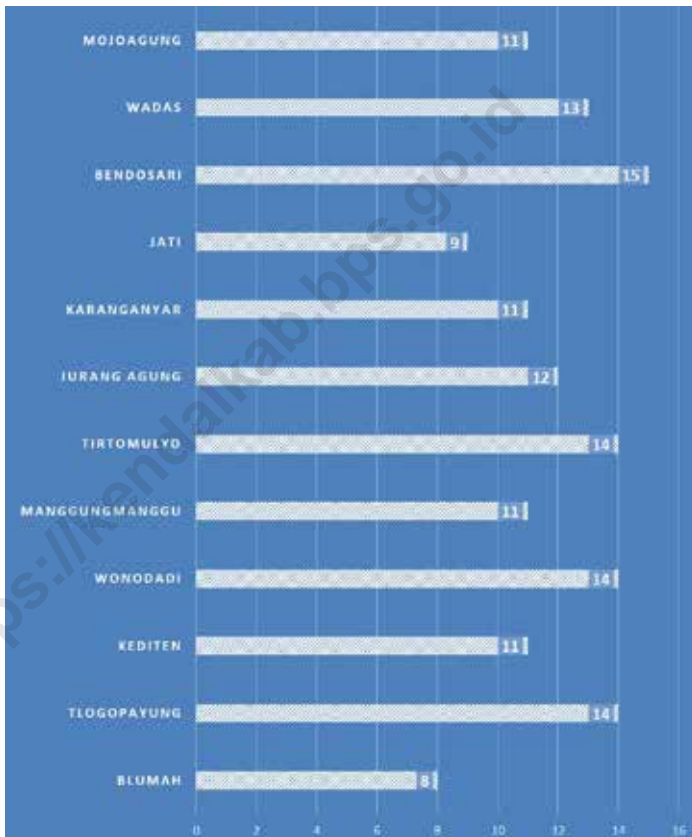
Jumlah aparat pemerintah desa di wilayah Kecamatan Plantungan pada tahun 2021 tercatat mencapai 143 orang yang terdiri dari 12 kepala desa, 12 sekdes, 12 kaur tata usaha umum, 12 kaur keuangan, 10 kaur pembangunan, 12 kasi pemerintahan, 11 kasi kesra, 10 kasi pelayanan, dan 52 kepala dusun (kamituwo). Dari 12 desa yang ada.

Jumlah Pegawai Negeri Sipil di Pemerintah Daerah kecamatan sejumlah 15

<https://kendalkab.bps.go.id>

Gambar 2.1 Banyaknya Perangkat Desa di Kecamatan Plantungan, 2021
Figures

Number of Village Apparatus in Plantungan Subdistrict, 2021



Sumber/Source: Monografi Desa

2.1 WILAYAH ADMINISTRATIF ADMINISTRATIVE AREA

Tabel 2.1.1 Jumlah Dusun, Rukun Warga (RW) dan Rukun Tetangga (RT) Menurut Desa di Kecamatan Plantungan, 2021

Number of Dusun, Rukun Warga and Rukun Tetangga by Villages¹ in Plantungan Subdistrict, 2021

Desa/Kelurahan Village/Kelurahan	Dusun Dusun	Rukun Warga (RW) Rukun Warga	Rukun Tetangga (RT) Rukun Tetangga
(1)	(2)	(3)	(4)
01. Blumah	2	3	8
02. Tlogopayung	8	8	24
03. Kediten	4	4	13
04. Wonodadi	7	7	33
05. Manggungmanggu	3	3	21
06. Tirtomulyo	7	7	28
07. Jurangagung	4	7	30
08. Karanganyar	3	3	16
09. Jati	2	3	12
10. Bendosari	7	7	24
11. Wadas	5	5	26
12. Mojoagung	3	4	16
Kecamatan Plantungan	55	61	251

Sumber/Source: Monografi Desa

Tabel
Table 2.1.2

**Jumlah Perangkat Desa Menurut Desa di Kecamatan
Plantungan, 2021**
**Number of Village Apparatus by Villages in Plantungan
Subdistrict 2021**

Desa/Kelurahan Village/Kelurahan	Kepala Desa	Sekretaris Desa	Kaur Umum
(1)	(2)	(3)	(4)
01. Blumah	1	1	1
02. Tlogopayung	1	1	1
03. Kediten	1	1	1
04. Wonodadi	1	1	1
05. Manggungmangu	1	1	1
06. Tirtomulyo	1	1	1
07. Jurang Agung	1	1	1
08. Karanganyar	1	1	1
09. Jati	1	1	1
10. Bendosari	1	1	1
11. Wadas	1	1	1
12. Mojoagung	1	1	1
Kecamatan Plantungan	12	12	12

Sumber/Source: Monografi Desa

Tabel / Table 2.1.2 Lanjutan

Desa/Kelurahan Village/Kelurahan	Kaur Keuangan	Kaur Perencanaan	Kasi pemerintahan
(1)	(2)	(3)	(4)
01. Blumah	1	-	1
02. Tlogopayung	1	-	1
03. Kediten	1	1	1
04. Wonodadi	1	1	1
05. Manggungmunggu	1	1	1
06. Tirtomulyo	1	1	1
07. Jurangagung	1	1	1
08. Karanganyar	1	1	1
09. Jati	1	1	1
10. Bendosari	1	1	1
11. Wadas	1	1	1
12. Mojoagung	1	1	1
Kecamatan Plantungan	12	10	12

Sumber/Source: Monografi Desa

Tabel / Table 2.1.2 Lanjutan

Desa/Kelurahan Village/Kelurahan	kasi Kesejahteraan	kasi Pelayanan	Jagaboyo (Kapetengan)
(1)	(2)	(3)	(4)
01. Blumah	1	-	-
02. Tlogopayang	1	1	-
03. Kediten	-	1	-
04. Wonodadi	1	1	-
05. Manggungmanggu	1	1	-
06. Tirtomulyo	1	1	-
07. Jurang agung	1	1	-
08. Karanganyar	1	1	-
09. Jati	1	-	-
10. Bendosari	1	1	-
11. Wadas	1	1	-
12. Mojoagung	1	1	-
Kecamatan Plantungan	11	10	-

Sumber/Source: Monografi Desa

Tabel / Table 2.1.2 Lanjutan

Desa/Kelurahan Village/Kelurahan	Kepala Dusun	Kabayan	Jumlah
(1)	(2)	(3)	(4)
01. Blumah	2	-	8
02. Tlogopayung	7	-	14
03. Kediten	4	-	11
04. Wonodadi	6	-	14
05. Manggungmanggu	3	-	11
06. Tirtomulyo	6	-	14
07. Jurangagung	4	-	12
08. Karanganyar	3	-	11
09. Jati	2	-	9
10. Bendosari	7	-	15
11. Wadas	5	-	13
12. Mojoagung	3	-	11
Kecamatan Plantungan	52	-	142

Sumber/Source: Monografi Desa

2.2 SUMBER DAYA MANUSIA HUMAN RESOURCES

Tabel 2.2.1 Jumlah Pegawai Negeri Sipil Menurut Pemerintah Daerah dan Jenis Kelamin, 2021
Table *Number of Civil Servants by Local Government and Sex, 2021*

Pemerintah Daerah <i>Local Government</i>	Laki-Laki <i>Male</i>	Perempuan <i>Female</i>	Jumlah <i>Total</i>
(1)	(2)	(3)	(4)
Pemerintah Daerah Kecamatan Plantungan	10	5	15
Pemerintah Daerah Kelurahan Plantungan	-	-	-
Pemerintah Daerah Desa Plantungan	-	-	-

Sumber/Source: Badan Kepegawain Pendidikan dan Pelatikan Kabupaten Kendal



Jumlah Penduduk Kecamatan Plantungan Tahun 2021

32.994



PEMERINTAHAN
GOVERNMENT

BAB

3

REVIEWS

The total population of Plantungan Subdistrict in 2021 is 32,994 people, consisting of 16,871 people (51.13%) men and 16,123 people (48.87%) women. The largest population is Wonodadi Village with 4,283 people (12.98%) of the total population of Plantungan District.

The minimum population is Jati Village with a population of 1,189 people (3.6%) of the total population of Plantungan District. while the village with the least population is Kediten village with a population density of 197 people/km². Meanwhile, the village with the largest and most densely populated area is Wonodadi Village with a total of 4,283 people and a population density of 1,068 people/km².

The population density in Plantungan Sub-district in 2021 is 676 people per Km², this shows that every 1 km² area in Plantungan District is inhabited by around 676 people.

The largest population by age group in 2021 is in the 25-29 year age group with a total of 2,684 people, while the smallest population is in the 70-74 year age group, which is 751 people.

ULASAN

Jumlah penduduk Kecamatan Plantungan tahun 2021 sebanyak 32.994 jiwa, terdiri dari 16.871 jiwa (51.13 %) laki-laki dan 16.123 jiwa (48.87 %) perempuan. Jumlah penduduk terbesar adalah Desa Wonodadi sebanyak 4.283 jiwa (12.98 %) dari total jumlah penduduk Kecamatan Plantungan.

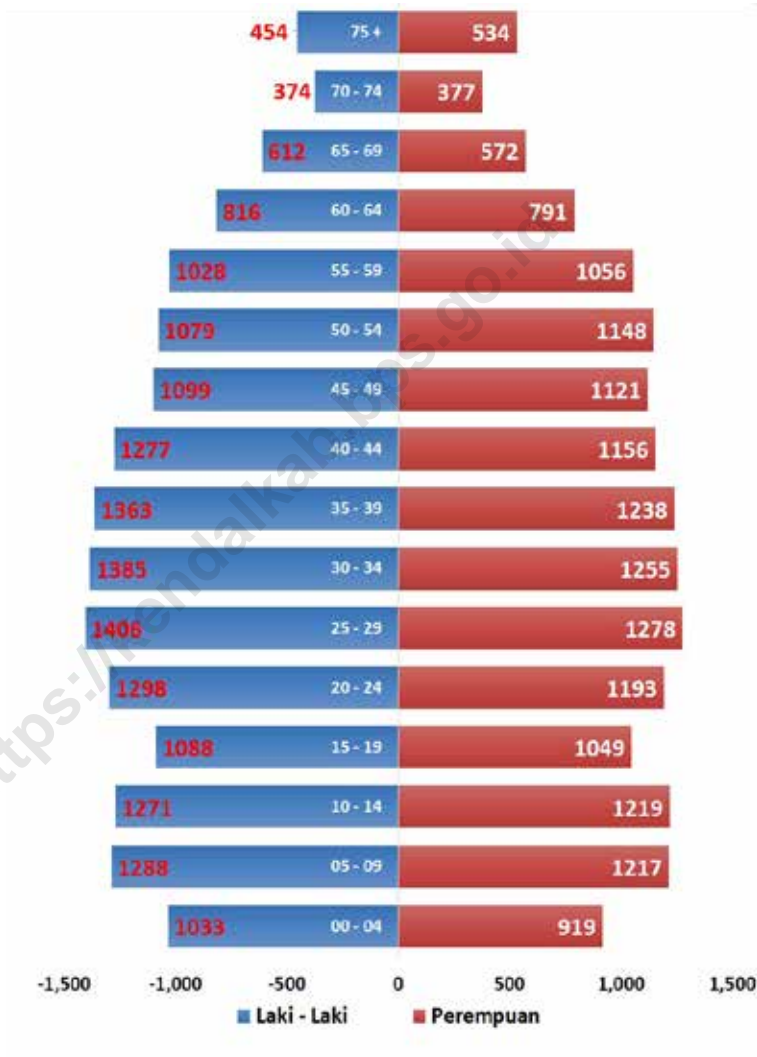
Jumlah penduduk paling sedikit adalah Desa Jati dengan jumlah penduduk 1.189 jiwa (3.6 %) dari total jumlah penduduk Kecamatan Plantungan. Sedangkan desa yang paling jarang penduduknya adalah desa kediten dengan kepadatan penduduk sebesar 197 jiwa/km². Sementara desa yang paling banyak dan paling padat penduduknya adalah Desa Wonodadi dengan dengan jumlah 4.283 jiwa dan kepadatan penduduk sebesar 1.068 jiwa/km².

Kepadatan penduduk di Kecamatan Plantungan tahun 2021 sebesar 676 jiwa per Km², hal ini menunjukkan bahwa setiap 1 km² luas wilayah di Kecamatan Plantungan dihuni oleh sekitar 676 jiwa.

Jumlah penduduk menurut kelompok umur pada tahun 2021 terbanyak berada pada kelompok umur 25– 29 tahun dengan jumlah sebanyak 2.684 jiwa, sedangkan jumlah penduduk terkecil berada pada kelompok umur 70-74 tahun yaitu sebesar 751 jiwa.

Gambar 3.1
Figures

Piramida Penduduk Kecamatan Plantungan, 2021
The Population Pyramid in Plantungan Subdistrict, 2021



Sumber/Source: Dinas Kependudukan dan Pencatatan Sipil Kabupaten Kendal

Tabel 3.1
Table

Penduduk, Distribusi Persentase Penduduk, Kepadatan Penduduk, Rasio Jenis Kelamin Penduduk Menurut Desa di Kecamatan Plantungan, 2021
Population, Percentage Distribution of Population, Population Density, and Population Sex Ratio by Villages in Plantungan Subdistrict, 2021

Desa/Kelurahan Village/Kelurahan	Penduduk/Population		
	Laki-Laki/Male	Perempuan/Female	Jumlah/Total
(1)	(2)	(3)	(4)
01. Blumah	673	621	1 294
02. Tlogopayung	2 036	1 904	3 940
03. Kediten	656	637	1 293
04. Wonodadi	2 155	2 128	4 283
05. Manggungmanggu	1 350	1 305	2 655
06. Tirtomulyo	1 977	1 905	3 882
07. Jurang agung	1 495	1 433	2 928
08. Karanganyar	966	1 002	1 968
09. Jati	606	583	1 189
10. Bendosari	1 783	1 653	3 436
11. Wadas	1 825	1 645	3 470
12. Mojoagung	1 349	1 307	2 656
Kecamatan Plantungan	16 871	16 123	32 994

Sumber/Source: Dinas Kependudukan dan Pencatatan Sipil Kabupaten Kendal

Lanjutan Tabel/*Continued Table 3.1*

Desa/Kelurahan Village/Kelurahan	Persentase Penduduk Percentage of Total Population	Kepadatan Penduduk (per Km²) Population Density per sq.km	Rasio Jenis Kelamin Penduduk Population Sex Ratio
(1)	(5)	(6)	(7)
01. Blumah	3,92	415	108,37
02. Tlogopayung	11,94	631	106,93
03. Kediten	3,92	197	102,98
04. Wonodadi	12,98	1 068	101,27
05. Manggungmanggu	8,05	814	103,45
06. Tirtomulyo	11,77	942	103,78
07. Jurang agung	8,87	816	104,33
08. Karanganyar	5,96	586	96,41
09. Jati	3,60	809	103,95
10. Bendosari	10,41	671	107,86
11. Wadas	10,52	805	110,94
12. Mojoagung	8,05	724	103,21
Nama Kecamatan	100,00	676	104,64

Sumber/*Source*: Dinas Kependudukan dan Pencatatan Sipil Kabupaten Kendal

Tabel 3.2
Table

Jumlah Penduduk Menurut Kelompok Umur dan Jenis Kelamin di Kecamatan Plantungan, 2021
Population by Age Groups and Sex in Plantungan Subdistrict, 2021

Kelompok Umur Age Groups	Jenis Kelamin/Sex		
	Laki-Laki Male	Perempuan Female	Jumlah Total
(1)	(2)	(3)	(4)
0 - 4	1 033	919	1 952
5 - 9	1 288	1 217	2 505
10 - 14	1 271	1 219	2 490
15 - 19	1 088	1 049	2 137
20 - 24	1 298	1 193	2 491
25 - 29	1 406	1 278	2 684
30 - 34	1 385	1 255	2 640
35 - 39	1 363	1 238	2 601
40 - 44	1 277	1 156	2 433
45 - 49	1 099	1 121	2 220
50 - 54	1 079	1 148	2 227
55 - 59	1 028	1 056	2 084
60 - 64	816	791	1 607
65 - 69	612	572	1 184
70 - 74	374	377	751
>= 75	454	534	988
Kecamatan Plantungan	16 871	16 123	32 994

Sumber/Source: Dinas Kependudukan dan Pencatatan Sipil Kabupaten Kendal



Sosial & Kesejahteraan Rakyat

Kecamatan Plantungan
Tahun 2021

BAB 4



Terdapat 43 fasilitas sekolah dan 4 faskes yg tersebar di Kec. Plantungan

SOSIAL DAN KESEJAHTERAAN RAKYAT
SOCIAL AND WELFARE



REVIEWS

Education is an important means of producing quality human resources, for that we need good and representative educational infrastructure to support 9 years of compulsory basic education. In Plantungan District, there are educational facilities ranging from pre-school (Kindergarten - Kindergarten) to senior high school. The number of pre-school schools in 2021 will be 19 units with a total of 761 students, the number of elementary/MI-level schools in this sub-district will reach 33 units with 3,044 students. Meanwhile, there are 8 junior high school/MTS-level schools with a total of 1,417 students and there are 2 high school units equivalent to 549 students.

In the health sector, the existing infrastructure in Plantungan Sub-district is 1 unit Puskesmas, 2 supporting health centers, 1 general practitioner practice, 12 village health posts, 1 pharmacy and in each village there is a village midwife to assist health services for the villagers.

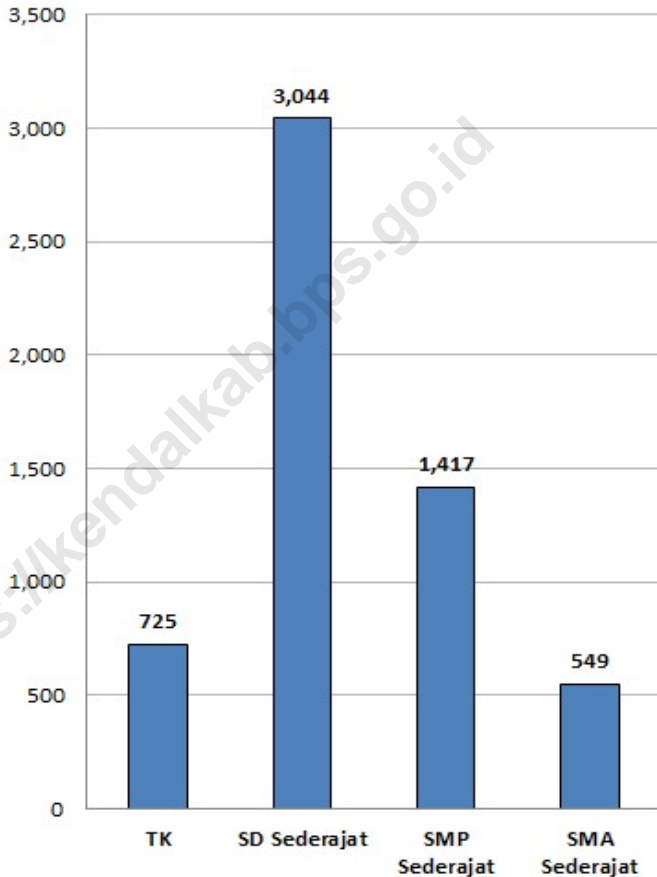
ULASAN

Pendidikan merupakan sarana penting dalam mencetak sumber daya manusia yang berkualitas, untuk itu diperlukan prasarana pendidikan yang bagus dan representatif guna mendukung wajib belajar pendidikan dasar 9 tahun. Di Kecamatan Plantungan terdapat fasilitas pendidikan mulai dari sekolah pra sekolah (Taman Kanak – Kanak) hingga SLTA. Jumlah sekolah pra sekolah pada tahun 2021 sebesar 19 unit dengan jumlah murid sebesar 761 murid, jumlah sekolah setingkat SD/MI di kecamatan ini mencapai 33 unit dengan 3.044 orang murid. Sementara sekolah setingkat SLTP/MTS sebanyak 8 unit dengan jumlah 1.417 murid sebesar murid dan terdapat 2 unit sekolah SLTA sederajat dengan 549 orang murid.

Di bidang kesehatan, prasarana yang ada di Kecamatan Plantungan tersedia Puskesmas 1 unit, puskesmas pembantu 2 unit, praktik dokter umum sebanyak 1 orang, 12 pos kesehatan desa, 1 apotek dan di setiap desa sudah terdapat bidan desa untuk membantu pelayanan kesehatan bagi penduduk desa.

Gambar 4.1 Perbandingan Jumlah Murid di Kecamatan Plantungan, 2021
Figures

Comparison of the Number of Students in Plantungan Subdistrict, 2021



Sumber/Source :¹ Kementerian Pendidikan, Kebudayaan, Riset, dan Teknologi, Sistem Data Pokok Pendidikan, data semester ganjil laporan sampai dengan 30 November 2021/Ministry of Education, Culture, Research, and Technology, Basic Education Data System, odd semester report data up to 30 November 2021

² Kementerian Agama, EMIS, data semester ganjil laporan sampai dengan 17 Februari 2022/ Ministry of Religious Affairs, EMIS, odd semester report data up to 17 February 2022

4.1 PENDIDIKAN EDUCATION

Tabel 4.11 Banyaknya Desa yang Memiliki Fasilitas Sekolah Menurut Tingkat Pendidikan di Kecamatan Plantungan, 2019–2021
Table *Number of Villages Having Educational Facilities by Educational Level in Plantungan Subdistrict, 2019–2021*

Tingkat Pendidikan <i>Educational Level</i>	2019	2020	2021
(1)	(2)	(3)	(4)
Sekolah Dasar (SD) <i>Primary School</i>	12	12	12
Madrasah Ibtidaiyah (MI) <i>Madrasah Ibtidaiyah</i>	7	7	7
Sekolah Menengah Pertama (SMP) <i>Junior High School</i>	4	4	4
Madrasah Tsanawiyah (MTs) <i>Madrasah Tsanawiyah (MTs)</i>	4	4	4
Sekolah Menengah Atas (SMA) <i>Senior High School</i>	1	1	1
Sekolah Menengah Kejuruan (SMK) <i>Vocational High School</i>	1	1	1
Madrasah Aliyah (MA) <i>Madrasah Aliyah</i>	-	-	-
Akademi/Perguruan Tinggi <i>Academy/University</i>	-	-	-

Catatan/Note: ¹ Desa pada tabel ini termasuk Unit Permukiman Transmigrasi (UPT) yang masih dibina oleh kementerian terkait/
Villages in this table include Transmigration Settlement Unit which is still fostered by the relevant ministries.

Sumber/Source: BPS, Pendataan Potensi Desa (Podes) 2020 dan 2021/BPS-Statistics Indonesia, *Village Potential Data Collecting 2020 and 2021*

Tabel 4.1.2 Jumlah Sekolah Menurut Tingkat Pendidikan di Kecamatan Plantungan, 2020/2021 dan 2021/2022
Table Number of Schools by Educational Level in Plantungan Subdistrict, 2020/2021 and 2021/2022

Tingkat Pendidikan Educational Level	Negeri/Public		Swasta/Private		Jumlah/Total	
	2020/2021	2021/2022	2020/2021	2021/2022	2020/2021	2021/2022
(1)	(2)	(3)	(4)	(5)	(6)	(7)
Taman Kanak-Kanak (TK) ¹ /Kindergarten ¹	1	1	10	10	11	11
Raudatul Athfal (RA) ² Raudatul Athfal (RA) ²	-	-	8	8	8	8
Sekolah Dasar (SD) ¹ Elementary Schools ¹	26	26	-	-	26	26
Madrasah Ibtidaiyah (MI) ² /Madrasah Ibtidaiyah (MI) ²	-	-	7	7	7	7
Sekolah Menengah Pertama (SMP) ¹ /Junior High Schools ¹	3	3	1	1	4	4
Madrasah Tsanawiyah (MTs) ² /Madrasah Tsanawiyah (MTs) ²	-	-	4	4	4	4
Sekolah Menengah Atas (SMA) ¹ /Senior High Schools ¹	-	-	1	1	1	1
Sekolah Menengah Kejuruan (SMK) ¹ Vocational High Schools ¹	1	1	-	-	1	1
Madrasah Aliyah (MA) ² Madrasah Aliyah (MA) ²	-	-	-	-	-	-

Catatan/Note: ³ Seluruh Raudatul Athfal (RA) berstatus swasta/All Raudatul Athfal (RA) are private

Sumber/Source: ¹ Kementerian Pendidikan, Kebudayaan, Riset, dan Teknologi, Sistem Data Pokok Pendidikan, data semester ganjil laporan sampai dengan 30 November 2021/Ministry of Education, Culture, Research, and Technology, Basic Education Data System, odd semester report data up to 30 November 2021

² Kementerian Agama, EMIS, data semester ganjil laporan sampai dengan 17 Februari 2022/Ministry of Religious Affairs, EMIS, odd semester report data up to 17 February 2022

Tabel 4.1.3
Table

Jumlah Guru Menurut Tingkat Pendidikan di Kecamatan Plantungan, 2020/2021 dan 2021/2022
Number of Teachers by Educational Level in Plantungan Subdistrict, 2020/2021 and 2021/2022

Tingkat Pendidikan Educational Level	Negeri/Public		Swasta/Private		Jumlah/Total	
	2020/2021	2021/2022	2020/2021	2021/2022	2020/2021	2021/2022
(1)	(2)	(3)	(4)	(5)	(6)	(7)
Taman Kanak-Kanak (TK) ¹ /Kindergarten ¹	3	3	22	23	25	26
Raudatul Athfal (RA) ² Raudatul Athfal (RA) ²	-	-	29	27	29	27
Sekolah Dasar (SD) ^{1,3} Elementary Schools ^{1,3}	176	167	-	-	176	167
Madrasah Ibtidaiyah (MI) ² /Madrasah Ibtidaiyah (MI) ²	-	-	66	56	66	56
Sekolah Menengah Pertama (SMP) ^{1,3} / Junior High Schools ^{1,3}	34	33	10	6	44	39
Madrasah Tsanawiyah (MTs) ² /Madrasah Tsanawiyah (MTs) ²	-	-	57	54	57	54
Sekolah Menengah Atas (SMA) ^{1,3} /Senior High Schools ^{1,3}	-	-	4	6	4	6
Sekolah Menengah Kejuruan (SMK) ^{1,3,4} Vocational High Schools ^{1,3,4}	13	19	-	-	13	19
Madrasah Aliyah (MA) ² Madrasah Aliyah (MA) ²	-	-	-	-	-	-

Catatan/Note: ³ Jumlah guru termasuk kepala sekolah dan guru/The total of teachers including headmaster and teacher.

⁴ Guru yang mengajar di dua sekolah atau lebih dihitung di masing-masing sekolah/Teacher who taught in two schools or more counted in every school.

Sumber/Source: ¹ Kementerian Pendidikan, Kebudayaan, Riset, dan Teknologi, Sistem Data Pokok Pendidikan, data semester ganjil laporan sampai dengan 30 November 2021/Ministry of Education, Culture, Research, and Technology, Basic Education Data System, odd semester report data up to 30 November 2021

² Kementerian Agama, EMIS, data semester ganjil laporan sampai dengan 17 Februari 2022/Ministry of Religious Affairs, EMIS, odd semester report data up to 17 February 2022

Tabel 4.1.4 Jumlah Murid Menurut Tingkat Pendidikan di Kecamatan Plantungan, 2020/2021 dan 2021/2022
Table Number of Pupils by Educational Level in Plantungan Subdistrict, 2020/2021 and 2021/2022

Tingkat Pendidikan Educational Level	Negeri/Public		Swasta/Private		Jumlah/Total	
	2020/2021	2021/2022	2020/2021	2021/2022	2020/2021	2021/2022
(1)	(2)	(3)	(4)	(5)	(6)	(7)
Taman Kanak-Kanak (TK) ¹ /Kindergarten ¹	31	46	362	367	393	413
Raudatul Athfal (RA) ² Raudatul Athfal (RA) ²	-	-	303	348	303	348
Sekolah Dasar (SD) ¹ Elementary Schools ¹	1 727	2 025	-	-	1 727	2 025
Madrasah Ibtidaiyah (MI) ² /Madrasah Ibtidaiyah (MI) ²	-	-	874	1 019	874	1 019
Sekolah Menengah Pertama (SMP) ¹ /Junior High Schools ¹	331	502	193	274	524	776
Madrasah Tsanawiyah (MTs) ² /Madrasah Tsanawiyah (MTs) ²	-	-	642	641	642	641
Sekolah Menengah Atas (SMA) ¹ /Senior High Schools ¹	-	-	113	156	113	156
Sekolah Menengah Kejuruan (SMK) ¹ Vocational High Schools ¹	254	393	-	-	254	393
Madrasah Aliyah (MA) ² Madrasah Aliyah (MA) ²	-	-	-	-	-	-

Sumber/Source: ¹ Kementerian Pendidikan, Kebudayaan, Riset, dan Teknologi, Sistem Data Pokok Pendidikan, data semester ganjil laporan sampai dengan 30 November 2021/Ministry of Education, Culture, Research, and Technology, Basic Education Data System, odd semester report data up to 30 November 2021

² Kementerian Agama, EMIS, data semester ganjil laporan sampai dengan 17 Februari 2022/Ministry of Religious Affairs, EMIS, odd semester report data up to 17 February 2022

4.2 KESEHATAN HEALTH

Tabel 4.2.1 Banyaknya Desa yang Memiliki Sarana Kesehatan Menurut Jenis Sarana Kesehatan di Kecamatan Plantungan, 2019–2021
Number of Villages Health Facilities by Type of Health Facilities in Plantungan Subdistrict, 2019–2021

Jenis Sarana Kesehatan <i>Type of Health Facilities</i>	2019	2020	2021
(1)	(2)	(3)	(4)
Rumah Sakit <i>Hospital</i>	-	-	-
Rumah Sakit Bersalin <i>Maternity Hospital</i>	-	-	-
Poliklinik/Balai Pengobatan <i>Polyclinic</i>	1	1	1
Puskesmas Rawat Inap <i>Public Health Center with Inpatient Care</i>	-	-	-
Puskesmas Tanpa Rawat Inap <i>Public Health Center without Inpatient Care</i>	1	1	1
Apotek <i>Pharmacy</i>	1	1	1

Sumber/Source: BPS, Pendataan Potensi Desa (Podes) 2019–2021/BPS-Statistics Indonesia, *Village Potential Data Collecting 2019–2021*

Tabel
Table 4.2.2

**Banyaknya Warga Penderita Kekurangan Gizi Menurut
Desa di Kecamatan Plantungan, 2021**
*Number of People with Malnutrition by Villages/Kelurahan
in Plantungan Subdistrict, 2021*

Desa Village/Kelurahan	2020
(1)	(2)
01. Blumah	-
02. Tlogopayung	-
03. Kediten	-
04. Wonodadi	-
05. Manggungmanggu	-
06. Tirtomulyo	-
07. Jurangagung	-
08. Karanganyar	-
09. Jati	-
10. Bendosari	-
11. Wadas	-
12. Mojoagung	-
Kecamatan Plantungan	-

Sumber/Source: BPS, Pendataan Potensi Desa (Podes) 2021/BPS-Statistics Indonesia, Village Potential Data Collecting 2021

4.3 PERUMAHAN DAN LINGKUNGAN HOUSING AND ENVIRONMENT

Tabel 4.3.1 Banyaknya Desa Menurut Sumber Air Minum Sebagian Besar Keluarga di Kecamatan Plantungan, 2019–2021
Table *Number of Villages/Kelurahan by Drinking Water Source of Majority Family in Plantungan Subdistrict, 2019–2021*

Sumber Air Minum Source of Drinking Water	2019	2020	2021
(1)	(2)	(3)	(4)
Air Kemasan Bermerk/ <i>Branded Bottled Water</i>	-	-	-
Air Isi Ulang/ <i>Refil Water</i>	-	-	-
Leding Dengan Meteran/ <i>Metered Piped Water</i>	-	-	-
Leding Tanpa Meteran/ <i>Non Metered Piped Water</i>	-	-	-
Sumur Bor atau Pompa/ <i>Artesian Well or Pumped Water</i>	-	-	-
Sumur/ <i>Well</i>	-	-	-
Mata Air/ <i>Spring</i>	12	12	12
Sungai/Danau/Kolam/ Waduk/Situ/ Embung/Bendungan/ <i>River/Lake/Pond/ Reservoir/Dam</i>	-	-	-
Air Hujan/ <i>Rainwater</i>	-	-	-
Lainnya/ <i>Others</i>	-	-	-

Sumber/Source: BPS, Pendataan Potensi Desa (Podes) 2019–2021/*BPS-Statistics Indonesia, Village Potential Data Collecting 2019–2021*

Tabel 4.3.2 Banyaknya Keluarga Menurut Desa dan Jenis Pengguna Listrik di Kecamatan Plantungan, 2021
Table *Number of Family by Villages and Type of Electricity Consumer in Plantungan Subdistrict, 2021*

Desa <i>Village/Kelurahan</i>	Pegguna Listrik <i>Electricity Consumer</i>			Bukan Pegguna Listrik <i>Not Electricity Consumer</i>
	PLN <i>State Electricity Company</i>	Non PLN <i>Non-State Electricity Company</i>	Jumlah <i>Total</i>	
(1)	(2)	(3)	(4)	(5)
01. Blumah	401	-	401	-
02. Tlogopayung	1 257	-	1 257	-
03. Kediten	435	-	435	-
04. Wonodadi	1 436	-	1 436	-
05. Manggungmanggu	928	-	928	-
06. Tirtomulyo	1 324	-	1 324	-
07. Jurang agung	965	-	965	-
08. Karanganyar	703	-	703	-
09. Jati	391	-	391	-
10. Bendosari	1 265	-	1 265	-
11. Wadas	1 288	-	1 288	-
12. Mojoagung	899	-	899	-
Kecamatan Plantungan	11 292	-	11 292	-

Sumber/Source: BPS, Pendataan Potensi Desa (Podes) 2021/BPS-Statistics Indonesia, Village Potential Data Collecting 2021

Tabel 4.3.3
Table

Banyaknya Desa Menurut Sumber Penerangan Jalan Utama Desa di Kecamatan Plantungan, 2019–2021
Number of Villages/Kelurahan by Source of Villages Main Street Illumination in Plantungan Subdistrict, 2019–2021

Sumber Penerangan Jalan Utama <i>Source of Main Street Illumination</i>	2019	2020	2021
(1)	(2)	(3)	(4)
Listrik Pemerintah/ <i>State Electricity</i>	1	8	4
Listrik Non Pemerintah/ <i>Non-State Electricity</i>	11	4	8
Non Listrik/ <i>Non-Electric</i>	-	-	-

Sumber/Source: BPS, Pendataan Potensi Desa (Podes) 2019–2021/BPS-Statistics Indonesia, Village Potential Data Collecting 2019–2021

Tabel
Table 4.3.4

**Banyaknya Desa Menurut Penggunaan Fasilitas Tempat
Buang Air Besar Sebagian Besar Keluarga di Kecamatan
Plantungan, 2019–2021**
*Number of Villages by Toilet Facility Used by Majority
Family in Plantungan Subdistrict, 2019–2021*

Fasilitas Tempat Buang Air Besar Toilet Facility	2019	2020	2021
(1)	(2)	(3)	(4)
Jamban/Toilet			
Sendiri/Private	12	12	12
Bersama/Shared	-	-	-
Umum/Public	-	-	-
Bukan Jamban/Non-Toilet	-	-	-
Jumlah/Total	12	12	12

Sumber/Source: BPS, Pendataan Potensi Desa (Podes) 2019–2021/BPS-Statistics Indonesia, Village Potential Data Collecting 2019–2021

Tabel 4.3.5
Table

Banyaknya Desa Menurut Jenis Bahan Bakar untuk Memasak yang Digunakan Sebagian Besar Keluarga di Kecamatan Plantungan, 2021
Number of Villages by Type of Cooking Fuel Used by Majority Family in Plantungan Subdistrict, 2021

Jenis Bahan Bakar untuk Memasak <i>Type of Cooking Fuel</i>	2021
(1)	(2)
Listrik/ <i>Electric</i>	-
Elpiji 5,5 kg/ <i>Blue Gas 5.5 kg-LPG</i>	-
Elpiji 12 kg/ <i>12 kg-LPG</i>	-
Elpiji 3 kg/ <i>3 kg-LPG</i>	4
Gas Kota/ <i>City Gas</i>	-
Biogas/ <i>Biogas</i>	-
Minyak Tanah/ <i>Kerosene</i>	-
Briket/ <i>Briquettes</i>	-
Arang/ <i>Charcoal</i>	-
Kayu Bakar/ <i>Firewood</i>	8
Lainnya/ <i>Others</i>	-
Jumlah/Total	12

Sumber/Source: BPS, Pendataan Potensi Desa (Podes) 2021/BPS-Statistics Indonesia, Village Potential Data Collecting 2021

4.4 AGAMA DAN SOSIAL LAINNYA RELIGION AND OTHER SOCIAL AFFAIRS

Tabel 4.4.1 Jumlah Tempat Peribadatan Menurut Desa di Kecamatan Plantungan, 2021
Table Number of Worship Places by Villages in Plantungan Subdistrict, 2021

Desa Village/Kelurahan	Masjid Mosque	Mushola Pray Room	Gereja Protestan Protestant Church	Gereja Katholik Catholic Church	Pura Temple	Vihara
(1)	(2)	(3)	(4)	(5)	(6)	(7)
01. Blumah	2	8	-	-	-	-
02. Tlogopayung	7	20	-	-	-	-
03. Kediten	4	6	-	-	-	-
04. Wonodadi	3	32	-	-	-	-
05. Manggungmanggu	2	15	-	-	-	-
06. Tirtomulyo	5	23	2	-	-	-
07. Jurang agung	3	23	-	1	-	-
08. Karanganyar	1	16	-	-	-	-
09. Jati	2	8	-	-	-	-
10. Bendosari	7	31	-	-	-	-
11. Wadas	6	23	-	-	-	-
12. Mojoagung	3	21	-	-	-	-
Kecamatan Plantungan	45	226	2	1	-	-

Sumber/Source: BPS, Pendataan Potensi Desa (Podes) 2021/BPS-Statistics Indonesia, Village Potential Data Collecting 2021

Tabel
Table 4.4.2

Banyaknya Kejadian Bencana Alam Menurut Desa dan Jenis Bencana Alam di Kecamatan Plantungan, 2021
Number of Natural Disaster Events by Villages and Type of Natural Disaster in Plantungan Subdistrict, 2021

Desa <i>Village/Kelurahan</i>	Gempa Bumi <i>Earthquake</i>	Tsunami <i>Tsunami</i>	Gunung Meletus <i>Volcanic Eruption</i>	Tanah Longsor <i>Landslide</i>
(1)	(2)	(3)	(4)	(5)
01. Blumah	-	-	-	-
02. Tlogopayung	-	-	-	-
03. Kediten	-	-	-	-
04. Wonodadi	-	-	-	-
05. Manggungmanggu	-	-	-	-
06. Tirtomulyo	-	-	-	-
07. Jurang Agung	-	-	-	-
08. Karanganyar	-	-	-	-
09. Jati	-	-	-	-
10. Bendosari	-	-	-	-
11. Wadas	-	-	-	-
12. Mojoagung	-	-	-	-
Kecamatan Plantungan	-	-	-	-

Sumber/Source: BPS, Pendataan Potensi Desa (Podes) 2021/BPS-Statistics Indonesia, Village Potential Data Collecting 2021

Lanjutan Tabel/*Continued Table 4.4.2*

Desa Village/Kelurahan	Banjir Floods	Banjir Bandang Flash Floods	Kekeringan Drought	Kebakaran Hutan dan Lahan Forest and Land Fires
(1)	(6)	(7)	(8)	(9)
01. Blumah	-	-	-	-
02. Tlogopayung	-	-	-	-
03. Kediten	-	-	-	-
04. Wonodadi	-	-	-	-
05. Manggungmanggu	-	-	-	-
06. Tirtomulyo	-	-	-	-
07. Jurang agung	-	-	-	-
08. Karanganyar	-	-	-	-
09. Jati	-	-	-	-
10. Bendosari	-	-	-	-
11. Wadas	-	-	-	-
12. Mojoagung	-	-	-	-
Kecamatan Plantungan	-	-	-	-

Sumber/Source: BPS, Pendataan Potensi Desa (Podes) 2021/BPS-Statistics Indonesia, Village Potential Data Collecting 2021

Lanjutan Tabel/*Continued Table* 4.4.2

Desa <i>Village/Kelurahan</i>	Angin Puyuh/ Puting Beliung/ Topan <i>Tornado/Typhoon</i>	Gelombang Pasang <i>Tidal Wave</i>	Abrasi <i>Abrasion</i>
(1)	(10)	(11)	(12)
01. Blumah	-	-	-
02. Tlogopayung	-	-	-
03. Kediten	-	-	-
04. Wonodadi	-	-	-
05. Manggungmanggu	-	-	-
06. Tirtomulyo	-	-	-
07. Jurangagung	-	-	-
08. Karanganyar	-	-	-
09. Jati	-	-	-
10. Bendosari	-	-	-
11. Wadas	-	-	-
12. Mojoagung	-	-	-
Kecamatan Plantungan	-	-	-

Sumber/*Source*: BPS, Pendataan Potensi Desa (Podes) 2021/*BPS-Statistics Indonesia, Village Potential Data Collecting 2021*

Tabel
Table 4.4.3

Banyaknya Korban Jiwa Akibat Bencana Alam Menurut Desa dan Jenis Bencana Alam di Kecamatan Plantungan, 2021
Number of Fatalities Due to Natural Disasters by Villages and Type of Natural Disaster in Plantungan Subdistrict, 2021

Desa <i>Village/Kelurahan</i>	Gempa Bumi <i>Earthquake</i>	Tsunami <i>Tsunami</i>	Gunung Meletus <i>Volcanic Eruption</i>	Tanah Longsor <i>Landslide</i>
(1)	(2)	(3)	(4)	(5)
01. Blumah	-	-	-	-
02. Tlogopayung	-	-	-	-
03. Kediten	-	-	-	-
04. Wonodadi	-	-	-	-
05. Manggungmangu	-	-	-	-
06. Tirtomulyo	-	-	-	-
07. Jurang Agung	-	-	-	-
08. Karanganyar	-	-	-	-
09. Jati	-	-	-	-
10. Bendosari	-	-	-	-
11. Wadas	-	-	-	-
12. Mojoagung	-	-	-	-
Kecamatan Plantungan	-	-	-	-

Sumber/Source: BPS, Pendataan Potensi Desa (Podes) 2021/BPS-Statistics Indonesia, Village Potential Data Collecting 2021

Lanjutan Tabel/*Continued Table 4.4.3*

Desa <i>Village/Kelurahan</i>	Banjir <i>Floods</i>	Banjir Bandang <i>Flash Floods</i>	Kekeringan <i>Drought</i>	Kebakaran Hutan dan Lahan <i>Forest and Land Fires</i>
(1)	(6)	(7)	(8)	(9)
01. Blumah	-	-	-	-
02. Tlogopayung	-	-	-	-
03. Kediten	-	-	-	-
04. Wonodadi	-	-	-	-
05. Manggungmanggu	-	-	-	-
06. Tirtomulyo	-	-	-	-
07. Jurang Agung	-	-	-	-
08. Karanganyar	-	-	-	-
09. Jati	-	-	-	-
10. Bendosari	-	-	-	-
11. Wadas	-	-	-	-
12. Mojoagung	-	-	-	-
Kecamatan Plantungan	-	-	-	-

Sumber/*Source*: BPS, Pendataan Potensi Desa (Podes) 2021/*BPS-Statistics Indonesia, Village Potential Data Collecting 2021*

Lanjutan Tabel/*Continued Table 4.4.3*

Desa Village/Kelurahan	Angin Puyuh/ Puting Beliung/ Topan Tornado/Typhoon	Gelombang Pasang Tidal Wave	Abrasi Abrasion
(1)	(10)	(11)	(12)
01. Blumah	-	-	-
02. Tlogopayung	-	-	-
03. Kediten	-	-	-
04. Wonodadi	-	-	-
05. Manggungmanggu	-	-	-
06. Tirtomulyo	-	-	-
07. Jurang agung	-	-	-
08. Karanganyar	-	-	-
09. Jati	-	-	-
10. Bendosari	-	-	-
11. Wadas	-	-	-
12. Mojoagung	-	-	-
Kecamatan Plantungan	-	-	-

Sumber/*Source*: BPS, Pendataan Potensi Desa (Podes) 2021/*BPS-Statistics Indonesia, Village Potential Data Collecting 2021*

Tabel 4.4.4
Table

Keberadaan Fasilitas/Upaya Antisipasi/Mitigasi Bencana Alam Menurut Desa di Kecamatan Plantungan, 2021
Existence of Facilities/Efforts for Anticipation/Mitigation of Natural Disasters by Villages in Plantungan Subdistrict, 2021

Desa Village/Kelurahan	Sistem Peringatan Dini Bencana Alam Natural Disaster Early Warning System	Sistem Peringatan Dini Khusus Tsunami Tsunami Early Warning System	Perlengkapan Keselamatan Safety Equipment
(1)	(2)	(3)	(4)
01. Blumah	Tidak ada	Bkn potensi tsnami	Tidak ada
02. Tlogopayung	Tidak ada	Bkn potensi tsnami	Tidak ada
03. Kediten	Tidak ada	Bkn potensi tsnami	Tidak ada
04. Wonodadi	Tidak ada	Bkn potensi tsnami	Tidak ada
05. Manggungmangu	Tidak ada	Bkn potensi tsnami	Tidak ada
06. Tirtomulyo	ada	Bkn potensi tsnami	Tidak ada
07. Jurang agung	Tidak ada	Bkn potensi tsnami	Tidak ada
08. Karanganyar	Tidak ada	Bkn potensi tsnami	Tidak ada
09. Jati	Tidak ada	Bkn potensi tsnami	Tidak ada
10. Bendosari	Tidak ada	Bkn potensi tsnami	Tidak ada
11. Wadas	Tidak ada	Bkn potensi tsnami	Tidak ada
12. Mojoagung	Tidak ada	Bkn potensi tsnami	Tidak ada
Kecamatan Plantungan			

Sumber/Source: BPS, Pendataan Potensi Desa (Podes) 2021/BPS-Statistics Indonesia, Village Potential Data Collecting 2021

Lanjutan Tabel/*Continued Table 4.4.4*

Desa <i>Village/Kelurahan</i>	Rambu-Rambu dan Jalur Evakuasi Bencana <i>Sign and Evacuation Route</i>	Pembuatan, Perawatan, atau Normalisasi: Sungai, Kanal, Tanggul, Parit, Drainase, Waduk, Pantai, dll <i>Manufacture, Maintenance, or Normalization: Rivers, Canals, Embankment, etc</i>
(1)	(5)	(6)
01. Blumah	tdk ada	tdk ada
02. Tlogopayung	tdk ada	tdk ada
03. Kediten	tdk ada	tdk ada
04. Wonodadi	tdk ada	tdk ada
05. Manggungmanggu	tdk ada	tdk ada
06. Tirtomulyo	ada	tdk ada
07. Jurang Agung	tdk ada	tdk ada
08. Karanganyar	tdk ada	tdk ada
09. Jati	tdk ada	tdk ada
10. Bendosari	tdk ada	tdk ada
11. Wadas	tdk ada	tdk ada
12. Mojoagung	tdk ada	tdk ada
Kecamatan Plantungan		

Sumber/*Source*: BPS, Pendataan Potensi Desa (Podes) 2021/*BPS-Statistics Indonesia, Village Potential Data Collecting 2021*

Tabel
Table 4.4.5

Banyaknya Desa yang Memiliki Kelompok Kegiatan Olahraga Menurut Jenis Olahraga dan Ketersediaan Fasilitas/Lapangan Olahraga di Kecamatan Plantungan, 2021

Number of Villages Having Sport Activities Groups by Type of Sport and Availability of Sport Facilities/Fields in Plantungan Subdistrict, 2021

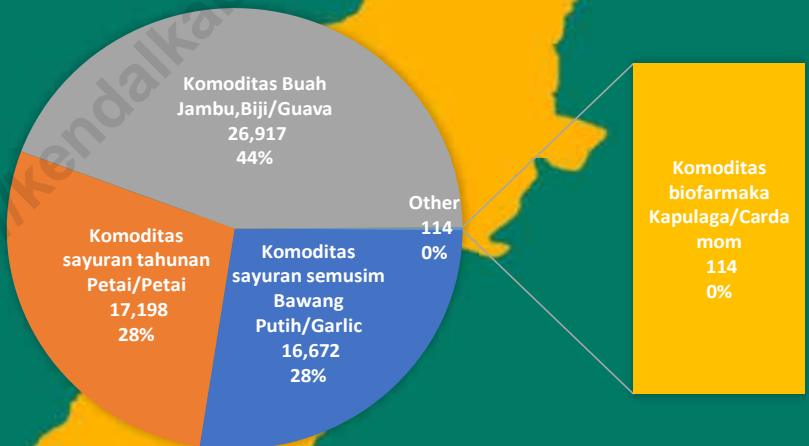
Jenis Olahraga <i>Type of Sport</i>	Kondisi Fasilitas/Lapangan Olahraga <i>Condition of Sport Facilities/Fields</i>			Tidak Ada Fasilitas/ Lapangan Olahraga <i>No Sport Facilities/ Fields</i>
	Baik	Rusak Sedang	Rusak Parah	
(1)	(2)	(3)	(4)	(5)
Sepak Bola/ <i>Soccer</i>	9	3	-	-
Bola Voli/ <i>Volley Ball</i>	1-	2	-	-
Bulu Tangkis/ <i>Badminton</i>	7	2	-	3
Bola Basket/ <i>Basket Ball</i>	1	-	-	11
Tenis Lapangan/ <i>Court Tennis</i>	-	-	-	12
Tenis Meja/ <i>Table Tennis</i>	8	-	-	4
Futsal/ <i>Futsal</i>	1	-	-	11
Renang/ <i>Swimming</i>	3	-	-	9
Bela Diri/ <i>Martial Arts</i>	3	-	-	9
Bilyard/ <i>Billiards</i>	1	-	-	11
Fitnes, Aerobik, dll/ <i>Fitness, Aerobics, etc</i>	1	-	-	11
Lainnya/ <i>Others</i>	-	-	-	12

Sumber/Source: BPS, Pendataan Potensi Desa (Podes) 2021/BPS-Statistics Indonesia, Village Potential Data Collecting 2021

Produksi Pertanian

Kecamatan Plantungan Tahun 2021 (Kuintal)

Pada tahun 2021, produksi tanaman hortikultura semusim terbesar berasal dari komoditas Bawang Putih dengan produksi sebesar 16.672 kuintal, sementara produksi hortikultura tahunan terbesar adalah Jambu biji sebesar 26.917 kuintal.



REVIEWS

Agriculture is the business sector for the majority of the population in Plantungan District. The main types of plants that are cultivated are forestry cultivation plants and forest product collection businesses. According to the results of the 2013 Agricultural Census (ST2013) it shows that there are about 5,540 agricultural business households and the smallest is the fishery sub-sector. Meanwhile, the food crops sub-sector is only 5,187 agricultural households. although there is no significant difference in the number of sub-sectors of agriculture except fisheries.


In addition to cultivating food crop commodities, people in Plantungan District also cultivate several other commodities such as horticultural crops. In 2021, the largest annual production of horticultural crops comes from Garlic with a production of 16.67 tons, while the largest annual horticultural production is guava with a total of 2,691.7 tons.

ULASAN

Pertanian merupakan sektor lapangan usaha bagi mayoritas penduduk di Kecamatan Plantungan. Jenis utama tanaman yang diusahakan adalah tanaman budidaya kehutanan dan usaha pemungutan hasil hutan. Menurut hasil Sensus Pertanian 2013 (ST2013) menunjukkan ada sekitar 5.540 rumah tangga usaha pertanian dan yang terkecil adalah sub sektor perikanan. Sedangkan sub sektor tanaman pangan hanya 5.187 rumah tangga usaha pertanian. walaupun tidak terjadi perbedaan jumlah yang signifikan antar sub sektor usaha pertanian kecuali perikanan.

Selain mengusahakan komoditas tanaman pangan, masyarakat di Kecamatan Plantungan juga mengusahakan beberapa komoditas lain seperti tanaman hortikultura . Pada tahun 2021, produksi tanaman hortikultura semusim terbesar berasal dari komoditas Bawang Putih dengan produksi sebesar 16,67 ton, sementara produksi hortikultura tahunan terbesar adalah Jambu biji sebesar 2.691,7 ton.

Gambar 5.1 **Produksi Tanaman Sayuran dan Buah buahan semusim**
Figures **Production of Seasonal Vegetables and Fruits**



Sumber/Source : BPS, Statistik Pertanian Hortikultura SPH-SBS/BPS-Statistics Indonesia, Agricultural Statistic for Horticulture SPH-SBS

Tabel 5.1
Table

Luas Panen Tanaman Sayuran dan Buah-buahan Semusim Menurut Jenis Tanaman di Kecamatan Plantungan (ha), 2018–2021
Harvested Area of Seasonal Vegetables and Fruits by Kind of Plant in Plantungan Subdistrict (ha), 2018–2021

Jenis Tanaman <i>Kind of Plants</i>	2018	2019	2020	2021 ^x
(1)	(2)	(3)	(4)	(5)
Sayuran/Vegetables:				
Bawang Merah/ <i>Shallots</i>	2	8	28	5
Bawang Putih/ <i>Garlic</i>	3	5	11	273
Cabai Besar/ <i>Chili/Big Chili</i>	3	5	9	11
Cabai Rawit/ <i>Chili/Cayenne Pepper</i>	8	4	13	9
Baang Daun/ <i>spring onions</i>	2	13	15	17
Kubis/ <i>Cabbage</i>	1	2	10	6
Kacang Panjang/ <i>long beans</i>	-	-	-	-
Buah–buahan/Fruits:				
Semangka/ <i>Watermelon</i>	-	-	-	-
Melon/ <i>Melon</i>	-	-	-	-

Sumber/Source: BPS, Statistik Pertanian Hortikultura SPH-SBS/BPS-Statistics Indonesia, *Agricultural Statistic for Horticulture SPH-SBS*

Tabel 5.2
Table

Produksi Tanaman Sayuran dan Buah-buahan Semusim Menurut Jenis Tanaman di Kecamatan Plantungan (kuintal), 2018–2021
Production of Seasonal Vegetables and Fruits by Kind of Plant in Plantungan Subdistrict (quintal), 2018–2021

Jenis Tanaman <i>Kind of Plants</i>	2018	2019	2020	2021 ^x
(1)	(2)	(3)	(4)	(5)
Sayuran/Vegetables:				
Bawang Merah/ <i>Shallots</i>	190	733	1 398	475
Bawang Putih/ <i>Garlic</i>	145	290	429	16 672
Cabai Besar/ <i>Chili/Big Chili</i>	230	349	679	785
Cabai Rawit/ <i>Chili/Cayenne Pepper</i>	548	228	970	613
Baang Daun/ <i>spring onions</i>	260	1 656	3 211	1 922
Kubis/ <i>Cabbage</i>	200	405	2 072	1 250
Kacang Panjang/ <i>long beans</i>	-	-	-	-
Buah–buahan/Fruits:				
Semangka/ <i>Watermelon</i>	-	-	-	-
Melon/ <i>Melon</i>	-	-	-	-

Sumber/Source: BPS, Statistik Pertanian Hortikultura SPH-SBS/BPS-Statistics Indonesia, Agricultural Statistic for Horticulture SPH-SBS

Tabel
Table 5.3

**Luas Panen Tanaman Biofarmaka Menurut Jenis Tanaman
di Kecamatan Plantungan (m²), 2018–2021**
**Harvested Area of Medicinal Plants by Kind of Plant in
Plantungan Subdistrict (m²), 2018–2021**

Jenis Tanaman Kind of Plants	2018	2019	2020	2021 ^x
(1)	(2)	(3)	(4)	(5)
Jahe/ <i>Ginger</i>	16 500	4 700	4 700	6 100
Kencur/ <i>East Indian Galangal</i>	450	-	200	250
Kunyit/ <i>Turmeric</i>	2 000	2 350	1 600	1 200
Laos/Lengkuas/ <i>Galanga</i>	525	500	575	400
Kapulaga/ <i>Cardamom</i>	32 150	29 550	4 000	11 500
Temulawak/ <i>Curcuma</i>	550	100	100	250

Sumber/Source: BPS, Statistik Pertanian Hortikultura SPH-TBF/BPS-Statistics Indonesia, Agricultural Statistic for Horticulture SPH-TBF

Tabel 5.4 **Produksi Tanaman Biofarmaka Menurut Jenis Tanaman di Kecamatan Plantungan (kg), 2018–2021**
Table **Production of Medicinal Plants by Kind of Plant in Plantungan Subdistrict (kg), 2018–2021**

Jenis Tanaman Kind of Plants	2018	2019	2020	2021 ^x
(1)	(2)	(3)	(4)	(5)
Jahe/ <i>Ginger</i>	35 700	8 250	9 050	10 350
Kencur/ <i>East Indian Galangal</i>	740	-	200	250
Kunyit/ <i>Turmeric</i>	5 000	5 250	2 400	1 200
Laos/ <i>Lengkuas/Galanga</i>	1 135	1 000	760	610
Kapulaga/ <i>Cardamom</i>	134 921	46 600	5 200	11 350
Temulawak/ <i>Curcuma</i>	1 010	340	200	250

Sumber/Source: BPS, Statistik Pertanian Hortikultura SPH-TBF/BPS-Statistics Indonesia, Agricultural Statistic for Horticulture SPH-TBF

Tabel
Table 5.5

**Luas Panen Tanaman Hias Menurut Jenis Tanaman di
Kecamatan Plantungan (m²), 2018–2021**
**Harvested Area of Ornamental Plants by Kind of Plant in
Plantungan Subdistrict (m²), 2018–2021**

Jenis Tanaman Kind of Plants	2018	2019	2020	2021 ^x
(1)	(2)	(3)	(4)	(5)
Anggrek/ <i>Orchid</i>	-	-	-	-
Aglaonema/ <i>Aglaonema</i>	-	-	-	-
Mawar/ <i>Rose</i>	-	-	-	-
Adenium/ <i>Adenium</i>	-	-	-	-

Sumber/Source: BPS, Statistik Pertanian Hortikultura SPH-TH/BPS-Statistics Indonesia, *Agricultural Statistik for Horticulture SPH-TH*

Tabel 5.6 **Produksi Tanaman Hias Menurut Jenis Tanaman di Kecamatan Plantungan (tangkai), 2018–2021**
Table **Production of Ornamental Plants by Kind of Plant in Plantungan Subdistrict (stalks), 2018–2021**

Jenis Tanaman Kind of Plants	2018	2019	2020	2021 ^x
(1)	(2)	(3)	(4)	(5)
Anggrek/ <i>Orchid</i>	-	-	-	-
Aglaonema/ <i>Aglaonema</i>	-	-	-	-
Mawar/ <i>Rose</i>	-	-	-	-
Adenium/ <i>Adenium</i>	-	-	-	-

Sumber/Source: BPS, Statistik Pertanian Hortikultura SPH-TH/BPS-Statistics Indonesia, *Agricultural Statistik for Horticulture SPH-TH*

Tabel 5.7
Table

Produksi Buah-Buahan dan Sayuran Tahunan Menurut Jenis Tanaman di Kecamatan Plantungan (kuintal), 2018–2021
Production of Annual Fruits and Vegetables by Kind of Plant in Plantungan Subdistrict (quintal), 2018–2021

Jenis Tanaman <i>Kind of Plants</i>	2018	2019	2020	2021 ^x
(1)	(2)	(3)	(4)	(5)
Buah–Buahan/Fruits:				
Durian/ <i>Durian</i>	1 800	3 600	4 430	3 044
Jeruk Siam/Keprok/ <i>Orange/Tangerine</i>	298	1 215	1 307	1 229
Mangga/ <i>Mango</i>	841	1 225	772	324
Pepaya/ <i>Papaya</i>	884	1 053	1 125	993
Pisang/ <i>Banana</i>	6 505	10 316	9 851	9 457
Salak/ <i>Snakefruit</i>	18	47	52	62
Jambu Biji/ <i>Guava</i>	18 590	20 860	24 418	26 917
Nangka/Cempedak/ <i>jackfruit</i>	782	649	785	1 033
Sayuran/Vegetables:				
Petai/ <i>Petai</i>	8 214	11 168	12 480	17 198
Melinjo/ <i>Melinjo</i>	8 927	11 995	4 470	8 991

Sumber/Source: BPS, Statistik Pertanian Hortikultura SPH-BST/BPS-Statistics Indonesia, *Agricultural Statistic for Horticulture SPH-BST*

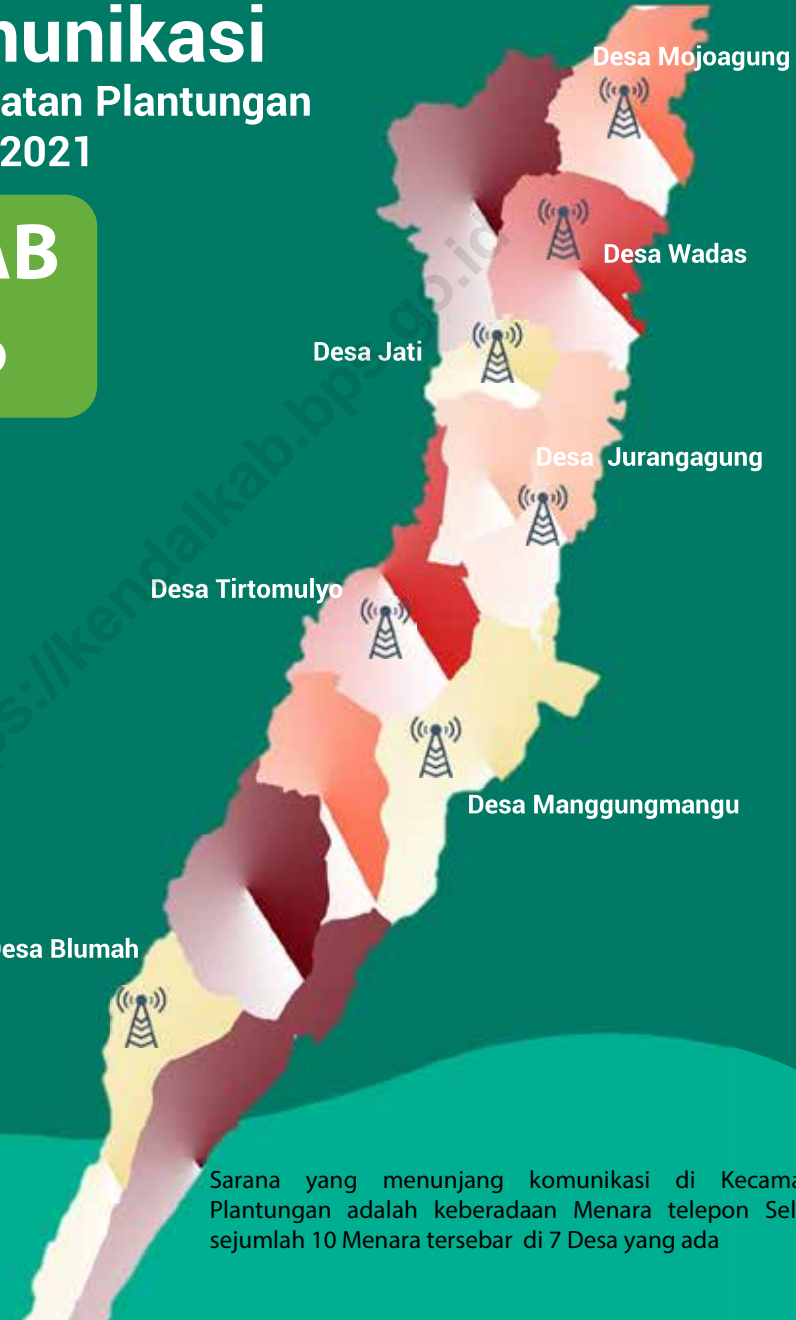


Pariwisata, Transportasi, Komunikasi

Kecamatan Plantungan
Tahun 2021

BAB

6



Desa Blumah

Sarana yang menunjang komunikasi di Kecamatan Plantungan adalah keberadaan Menara telepon Seluler sejumlah 10 Menara tersebar di 7 Desa yang ada

REVIEWS

Tourism conditions in Plantungan District in 2021 did not increase from the previous year, namely 2020. There are no hotel or lodging facilities operating in Plantungan District.

Population mobility and economy in Plantungan Subdistrict mostly use land transportation and most of them already have transportation with fixed routes, only 5 villages that do not have fixed route transportation, namely Kediten Village, Bendosari Village, Jati Village, Mojoagung Village and Jurangagung Village. Most of the villages in the sub-district are paved and can be traversed throughout the year.

Meanwhile, the communication conditions in the Plantungan sub-district for the post office only exist in 1 village, namely Tirtomulyoi Village, as well as the Mobile Post Office only in Tirtomulyo Village. The village as the center of government and economy in Plantungan District is also carried by Tirtomulyo Village. The number of cellular telephone towers in Plantungan Sub-district is 10 cellular towers spread over 12 villages. For the number of cellular telephone communication service operators, all of them have been served by 40 cellular telephone communication service operators.

ULASAN

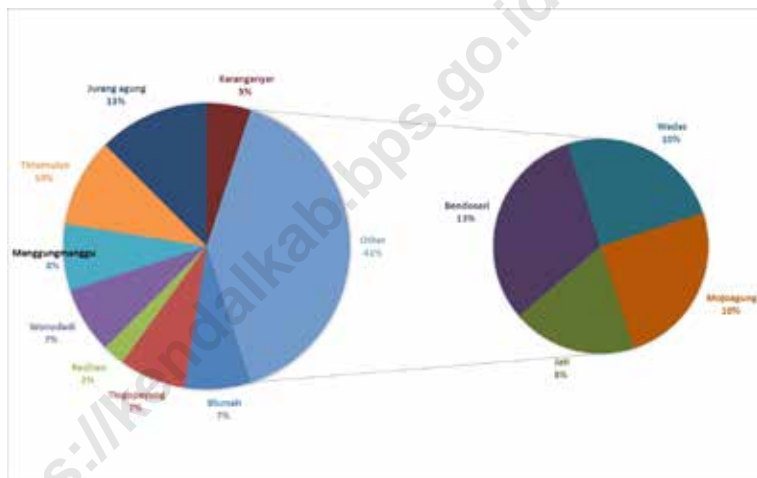
Kondisi Pariwisata di Kecamatan Plantungan tahun 2021 tidak mengalami peningkatan dari tahun sebelumnya yaitu tahun 2020. Belum ada fasilitas hotel atau penginapan yang beroperasi di Kecamatan Plantungan.

Mobilitas penduduk dan perekonomian di Kecamatan Plantungan sebagian besar menggunakan angkutan darat dan sebagian besar sudah ada angkutan dengan trayek tetap hanya 5 desa yang belum ada angkutan trayek tetap yaitu Desa Kediten, Desa Bendosari, Desa Jati, Desa Mojoagung dan Desa Jurangagung. Permukaan jalan di sebagian besar desa di kecamatan sudah beraspal dan dapat dilalui sepanjang tahun.

Sedangkan kondisi komunikasi di kecamatan Plantungan untuk kantor pos hanya ada di 1 desa yaitu Desa Tirtomulyo, begitu pula dengan Kantor Pos Keliling hanya ada di Desa Tirtomulyo. Adapun desa sebagai pusat pemerintahan dan perekonomian di Kecamatan Plantungan juga disandang oleh Desa Tirtomulyo. Jumlah menara telepon seluler di Kecamatan Plantungan ada 10 menara seluler yang tersebar di 12 desa, untuk jumlah operator layanan komunikasi telepon seluler sudah semua terlayani sebanyak 40 operator layanan komunikasi telepon seluler.

Gambar 6.1
Figures

Jumlah Operator Layanan Komunikasi Telepon Seluler di Kecamatan Plantungan, 2021
Cellular Phone Communication Service Operators in Plantungan Subdistrict, 2021



Sumber/Source: BPS, Pendataan Potensi Desa (Podes) 2021/BPS-Statistics Indonesia, Village Potential Data Collecting 2021

6.1 PARIWISATA TOURISM

Tabel 6.1.1 Jumlah Sarana Akomodasi Menurut Desa dan Jenis Akomodasi di Kecamatan Plantungan, 2021
Table *Number of Accomodation Facilities by Villages and Type of Accomodation in Plantungan Subdistrict, 2021*

Desa/Kelurahan Village/Kelurahan	Hotel Hotel	Penginapan Inn
(1)	(2)	(3)
01. Blumah	-	-
02. Tlogopayung	-	-
03. Kediten	-	-
04. Wonodadi	-	-
05. Manggungmanggu	-	-
06. Tirtomulyo	-	-
07. Jurang agung	-	-
08. Karanganyar	-	-
09. Jati	-	-
10. Bendosari	-	-
11. Wadas	-	-
12. Mojoagung	-	-
Kecamatan Plantungan	-	-

Sumber/Source: BPS, Pendataan Potensi Desa (Podes) 2021/BPS-Statistics Indonesia, Village Potential Data Collecting 2021

6.2 TRANSPORTASI TRANSPORTATION

Tabel 6.2.1 Prasarana dan Sarana Transportasi Antar Desa Menurut Desa/Kelurahan di Kecamatan Plantungan, 2021
Table *Inter-Villages Transportation Infrastructure and Facilities by Villages in Plantungan Subdistrict, 2021*

Desa/Kelurahan <i>Village/Kelurahan</i>	Jenis Prasarana Transportasi <i>Type of Transportation Infrastructure</i>	Keberadaan Angkutan Umum <i>Availability of Public Transportation</i>
(1)	(2)	(3)
01. Blumah	Darat	Ada, dengan trayek tetap
02. Tlogopayung	Darat	Ada, dengan trayek tetap
03. Kediten	Darat	Ada, tanpa trayek tetap
04. Wonodadi	Darat	Ada, dengan trayek tetap
05. Manggungmanggu	Darat	Ada, dengan trayek tetap
06. Tirtomulyo	Darat	Ada, dengan trayek tetap
07. Jurang agung	Darat	Ada, tanpa trayek tetap
08. Karanganyar	Darat	Ada, dengan trayek tetap
09. Jati	Darat	Ada, tanpa trayek tetap
10. Bendosari	Darat	Tidak Ada Angkutan tetap
11. Wadas	Darat	Ada, dengan trayek tetap
12. Mojoagung	Darat	Ada, tanpa trayek tetap

Sumber/Source: BPS, Pendataan Potensi Desa (Podes) 2021/BPS-Statistics Indonesia, Village Potential Data Collecting 2021

Lanjutan Tabel/Continued Table 6.2.1

Desa/Kelurahan Village/Kelurahan	Jenis Permukaan Jalan Darat Terluas Type of The Widest Road Surface	Dapat Dilalui Kendaraan Bermotor Roda 4 atau Lebih Passable by Vehicle with 4 or more Wheels
(1)	(4)	(5)
01. Blumah	Aspal/beton	Sepanjang tahun
02. Tlogopayung	Aspal/beton	Sepanjang tahun
03. Kediten	Aspal/beton	Sepanjang tahun
04. Wonodadi	Aspal/beton	Sepanjang tahun
05. Manggungmanggu	Aspal/beton	Sepanjang tahun
06. Tirtomulyo	Aspal/beton	Sepanjang tahun
07. Jurang Agung	Aspal/beton	Sepanjang tahun
08. Karanganyar	Aspal/beton	Sepanjang tahun
09. Jati	Aspal/beton	Sepanjang tahun
10. Bendosari	Aspal/beton	Sepanjang tahun
11. Wadas	Aspal/beton	Sepanjang tahun
12. Mojoagung	Aspal/beton	Sepanjang tahun

Sumber/Source: BPS, Pendataan Potensi Desa (Podes) 2021/BPS-Statistics Indonesia, Village Potential Data Collecting 2021

6.3 KOMUNIKASI COMMUNICATION

Tabel 6.3.1 Keberadaan Kantor Pos/Pos Pembantu/Rumah Pos, Pos Keliling, dan Perusahaan/Agen Jasa Ekspedisi Swasta Menurut Desa di Kecamatan Plantungan, 2021
Number of Post Office/Subsidiary of Post Office, Mobile Portal Service, Private Expedition Service Company by Villages in Plantungan Subdistrict, 2021

Desa/Kelurahan <i>Village/Kelurahan</i>	Kantor Pos/Pos Pembantu/Rumah Pos <i>Post Office/Subsidiary of Post Office</i>	Pos Keliling <i>Mobile Portal Service</i>	Perusahaan/Agen Jasa Ekspedisi Swasta <i>Private Expedition Service Company</i>
(1)	(2)	(3)	(4)
01. Blumah	Tidak ada	Tidak ada	Tidak ada
02. Tlogopayung	Tidak ada	Tidak ada	Tidak ada
03. Kediten	Tidak ada	Tidak ada	Tidak ada
04. Wonodadi	Tidak ada	Tidak ada	Tidak ada
05. Manggungmangu	Tidak ada	Tidak ada	Tidak ada
06. Tirtomulyo	Beroperasi	Ada	Beroperasi
07. Jurang Agung	Tidak ada	Tidak ada	Tidak ada
08. Karanganyar	Tidak ada	Tidak ada	Tidak ada
09. Jati	Tidak ada	Tidak ada	Beroperasi
10. Bendosari	Tidak ada	Tidak ada	Beroperasi
11. Wadas	Tidak ada	Tidak ada	Tidak ada
12. Mojoagung	Tidak ada	Tidak ada	Tidak ada

Sumber/Source: BPS, Pendataan Potensi Desa (Podes) 2021/BPS-Statistics Indonesia, *Village Potential Data Collecting 2021*

Tabel
Table 6.3.2

Jumlah Menara Telepon seluler dan Operator Layanan Komunikasi Telepon Seluler Menurut Desa/Kelurahan di Kecamatan Plantungan, 2021
Number of Base Transceiver Station (BTS) and Cellular Phone Communication Service Operators by Villages/ Kelurahan in Plantungan Subdistrict, 2021

Desa/Kelurahan Village/Kelurahan	Jumlah Menara Telepon seluler Number of Base Transceiver Station (BTS)	Jumlah Operator Layanan Komunikasi Telepon Seluler Cellular Phone Communication Service Operators
(1)	(2)	(3)
01. Blumah	1	3
02. Tlogopayung	0	3
03. Kediten	0	1
04. Wonodadi	0	3
05. Manggungmanggu	1	3
06. Tirtomulyo	1	4
07. Jurang agung	2	5
08. Karanganyar	0	2
09. Jati	2	3
10. Bendosari	0	5
11. Wadas	2	4
12. Mojoagung	1	4
Kecamatan Plantungan	10	40

Sumber/Source: BPS, Pendataan Potensi Desa (Podes) 2021/BPS-Statistics Indonesia, Village Potential Data Collecting 2021

Tabel
Table 6.3.3

**Kekuatan Sinyal Telepon Seluler dan Jenis Sinyal Internet
Telepon Seluler Menurut Desa/Kelurahan di Kecamatan
Plantungan, 2021**
*The Strength of Cellular Phone Signal by Villages/Kelurahan
in Plantungan Subdistrict, 2021*

Desa/Kelurahan <i>Village/Kelurahan</i>	Kekuatan Sinyal Telepon Seluler <i>The Strength of Cellular Phone Signal</i>	Jenis Sinyal Internet Telepon Seluler <i>Type of Cellular Phone Signal</i>
(1)	(2)	(3)
01. Blumah	2	3G/H/H+/EVDO
02. Tlogopayung	2	3G/H/H+/EVDO
03. Kediten	3	3G/H/H+/EVDO
04. Wonodadi	2	3G/H/H+/EVDO
05. Manggungmangu	2	3G/H/H+/EVDO
06. Tirtomulyo	1	3G/H/H+/EVDO
07. Jurang Agung	1	3G/H/H+/EVDO
08. Karanganyar	2	3G/H/H+/EVDO
09. Jati	2	3G/H/H+/EVDO
10. Bendosari	2	3G/H/H+/EVDO
11. Wadas	1	3G/H/H+/EVDO
12. Mojoagung	2	3G/H/H+/EVDO

Sumber/Source: BPS, Pendataan Potensi Desa (Podes) 2021/BPS-Statistics Indonesia, Village Potential Data Collecting 2021
Keterangan: 1) Sinyal sangat kuat, 2) Sinyal kuat, 3) Sinyal lemah, 4) Tidak ada sinyal



Perbankan, Koperasi, Perdagangan Kecamatan Plantungan Tahun 2021

BAB 7

Pasar Desa Wadas

Pasar Wonokambang
Desa Tirtomulyo

Pasar Desa Wonodadi



Sarana yang menunjang perputaran uang yang ada di Kecamatan Plantungan adalah sektor perdagangan. Secara umum, kondisi sarana perdagangan di Kecamatan Plantungan pada tahun 2021 adalah terdapatnya 3 lokasi pasar umum

REVIEWS

The economic condition in Plantungan Sub-district in 2021 did not increase from the previous year (still the same as in 2020). Commercial Banks in Plantungan District are still the same from the previous year, which amounted to only 1 unit. Likewise, the number of non-bank financial institutions in each village is still the same as the previous year, namely there is only 1 KUD in Plantungan Sub-district in Tirtomulyo Village.

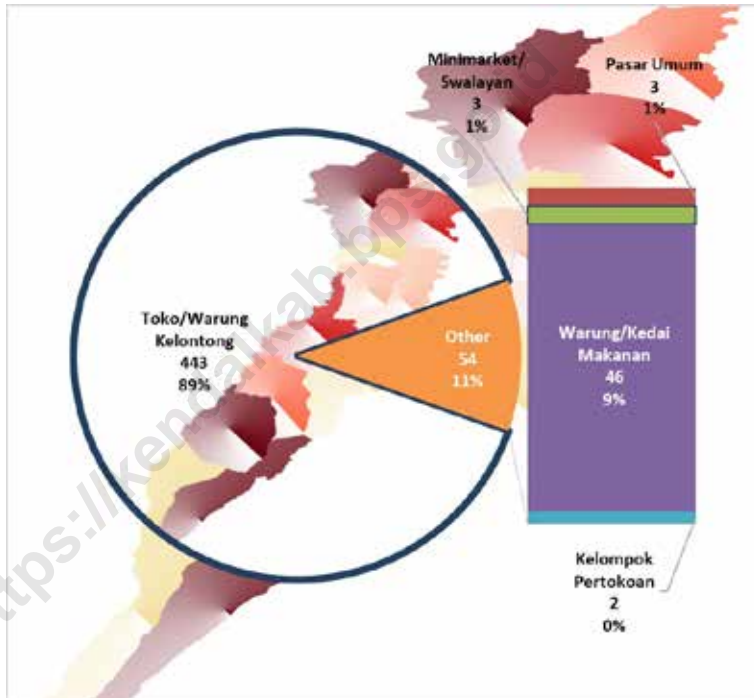
Another facility that supports the circulation of money in Plantungan District is the trade sector. In general, the condition of trading facilities in Plantungan District in 2021 is that there are 3 public market locations in Wonodadi Village, Tirtomulyo Village, and Wadas Village. The number of public markets in Plantungan District has not changed in the last three years.

ULASAN

Kondisi perekonomian di Kecamatan Plantungan tahun 2021 tidak mengalami peningkatan dari tahun sebelumnya (masih tetap seperti tahun 2020). Bank Umum di Kecamatan Plantungan masih tetap dari tahun sebelumnya yaitu berjumlah 1 unit saja. Begitu juga dengan jumlah lembaga keuangan bukan bank pada masing-masing desa masih berjumlah sama dengan tahun sebelumnya yaitu hanya terdapat 1 KUD di Kecamatan Plantungan yang berada di Desa Tirtomulyo.

Sarana lain yang menunjang perputaran uang yang ada di Kecamatan Plantungan adalah sektor perdagangan. Secara umum, kondisi sarana perdagangan di Kecamatan Plantungan pada tahun 2021 adalah terdapatnya 3 lokasi pasar umum yang terdapat di Desa Wonodadi, Desa Tirtomulyo, dan Desa Wadas. Jumlah pasar umum di Kecamatan Plantungan tidak mengalami perubahan selama tiga tahun terakhir.

Gambar 7.1 Jumlah Sarana Perdagangan di Kecamatan Plantungan
Figures Number of Trading Facilities in Plantungan District



Sumber/Source : BPS, Pendataan Potensi Desa (Podes) 2021/BPS-Statistics Indonesia, Village Potential Data Collecting 2021

Tabel 7.1
Table

Banyaknya Sarana Lembaga Keuangan Bank Menurut Desa dan Jenis Bank di Kecamatan Plantungan, 2021
Number of Bank by Villages and Type of Bank in Plantungan Subdistrict, 2021

Desa/Kelurahan Village/Kelurahan	Bank Umum	Bank Syariah	Bank Perkreditan Rakyat (BPR) Rural Bank
(1)	(2)	(3)	(4)
01. Blumah	-	-	-
02. Tlogopayung	-	-	-
03. Kediten	-	-	-
04. Wonodadi	-	-	-
05. Manggungmangu	-	-	-
06. Tirtomulyo	1	-	1
07. Jurangagung	-	-	-
08. Karanganyar	-	-	-
09. Jati	-	-	-
10. Bendosari	-	-	-
11. Wadas	-	-	-
12. Mojoagung	-	-	-
Kecamatan Plantungan	1	-	1

Sumber/Source: BPS, Pendataan Potensi Desa (Podes) 2021/BPS-Statistics Indonesia, Village Potential Data Collecting 2021

Tabel 7.2
Table

Banyaknya Koperasi Aktif Menurut Menurut Desa dan Jenis Koperasi di Kecamatan Plantungan, 2021
Number of Cooperative by Villages and Type of Cooperative in Plantungan Subdistrict, 2021

Desa/Kelurahan <i>Village/Kelurahan</i>	Koperasi Unit Desa (KUD) <i>Village Cooperative Unit</i>	Koperasi Industri Kecil dan Kerajinan Rakyat (Kopinkra) <i>Small Industry and Citizen Handicraft Cooperative</i>
(1)	(2)	(3)
01. Blumah	-	-
02. Tlogopayung	-	-
03. Kediten	-	-
04. Wonodadi	-	-
05. Manggungmangu	-	-
06. Tirtomulyo	1	-
07. Jurangagung	-	-
08. Karanganyar	-	-
09. Jati	-	-
10. Bendosari	-	-
11. Wadas	-	-
12. Mojoagung	-	-
Kecamatan Plantungan	1	-

Sumber/Source: BPS, Pendataan Potensi Desa (Podes) 2021/BPS-Statistics Indonesia, Village Potential Data Collecting 2021

Lanjutan Tabel/*Continued Table 7.2*

Desa/Kelurahan Village/Kelurahan	Koperasi Simpan Pinjam (Kospin) Savings and Loan Cooperative	Koperasi Lainnya Other Cooperative
(1)	(4)	(5)
01. Blumah	-	-
02. Tlogopayung	-	-
03. Kediten	-	-
04. Wonodadi	-	-
05. Manggungmanggu	-	-
06. Tirtomulyo	-	-
07. Jurangagung	-	-
08. Karanganyar	-	-
09. Jati	-	-
10. Bendosari	-	-
11. Wadas	-	-
12. Mojoagung	-	-
Kecamatan Plantungan	-	-

Sumber/*Source*: BPS, Pendataan Potensi Desa (Podes) 2021/*BPS-Statistics Indonesia, Village Potential Data Collecting 2021*

Tabel
Table 7.3**Banyaknya Sarana Perdagangan Menurut Desa dan Jenis Sarana Perdagangan di Kecamatan Plantungan, 2021**
Number of Trade Facilities by Villages and Type of Trade Facilities in Plantungan Subdistrict, 2021

Desa/Kelurahan <i>Village/Kelurahan</i>	Kelompok Pertokoan <i>Shopping Complexs</i>	Pasar dengan Bangunan Permanen <i>Markets in Permanent Building</i>	Pasar dengan Bangunan Semi Permanen <i>Market in Semi Permanent Building</i>
(1)	(2)	(3)	(4)
01. Blumah	-	-	-
02. Tlogopayung	-	-	-
03. Kediten	-	-	-
04. Wonodadi	-	1	-
05. Manggungmanggu	-	-	-
06. Tirtomulyo	2	1	-
07. Jurang Agung	-	-	-
08. Karanganyar	-	-	-
09. Jati	-	-	-
10. Bendosari	-	-	-
11. Wadas	-	-	1
12. Mojoagung	-	-	-
Kecamatan Plantungan	2	2	1

Sumber/Source: BPS, Pendataan Potensi Desa (Podes) 2021/BPS-Statistics Indonesia, Village Potential Data Collecting 2021

Lanjutan Tabel/Continued Table 7.3

Desa/Kelurahan Village/Kelurahan	Pasar tanpa Bangunan Market without Permanent Building	Mini Market/ Swalayan/ Supermarket Mini Market/Swalayan/ Supermarket	Restoran/ Rumah Makan Restaurant/ Food Stall
(1)	(5)	(6)	(7)
01. Blumah	-	-	-
02. Tlogopayung	-	1	-
03. Kediten	-	-	-
04. Wonodadi	-	-	-
05. Manggungmanggu	-	-	-
06. Tirtomulyo	-	1	-
07. Jurangagung	-	-	-
08. Karanganyar	-	-	-
09. Jati	-	-	-
10. Bendosari	-	1	-
11. Wadas	-	-	-
12. Mojoagung	-	-	-
Kecamatan Plantungan	-	3	-

Sumber/Source: BPS, Pendataan Potensi Desa (Podes) 2021/BPS-Statistics Indonesia, Village Potential Data Collecting 2021

ST 2023

SENSUS PERTANIAN

BerAKHLAK

Berorientasi Pelayanan Akuntabel Kompeten
Harmonis Loyal Adaptif Kolaboratif

DATA

MENCERDASKAN BANGSA

Enlighten the Nation



**BADAN PUSAT STATISTIK
KABUPATEN KENDAL**

Jl. Pramuka (Komplek Perkantoran) Kendal 51351

Telp. (0294) 381461, Fax. (0294) 383461

Email: bps3324@bps.go.id

Homepage: <http://kendalkab.bps.go.id>