

9-88-09190

LABEL SEMENTARA
SENSUS BARANG 2014

Ruang	ID	Lokasi	Petugas
B2309	121.0191.4310-1	KEC 7	MGF



Jateng

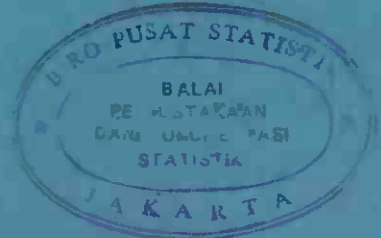
WILDA : 33060.010

33.06. A 01'88

KECAMATAN GRABAG

DALAM ANGKA

74



TAHUN 1987

315.598
Kec.
Ind.
Biro Pusat Statistik



DISUSUN OLEH
MANTRI STATISTIK KEC.GRABAG


KATA PENGANTAR

Dengan mengucapkan puji syukur kehadiran Tuhan Yang Maha Kuasa atas Ridlonya, bahwa kami telah bisa menyusun dan menerbitkan buku "KECAMATAN GRABAG DALAM ANGKA TAHUN 1987". Dengan terbitnya buku ini maka kebutuhan dan pelayanan konsumen data tertentu untuk Kecamatan Grabag bisa terpenuhi. Buku ini terbit atas kerja sama dari dinas/Instansi se Kecamatan Grabag, untuk itu tidak lupa kami sampaikan ucapan terima kasih kepada semua pihak yang telah membantu kami dalam memberi data sesuai dengan bidangnya masing-masing. Buku ini mungkin masih banyak kekurangannya, maka kami mengharapkan saran maupun kritik demi sempurnanya penerbitan yang akan datang.

Demikian semoga dapat menunjang dan menggugah usaha penyempurnaan penyajian data yang akan datang dan semoga buku ini dapat berguna.-

Grabag, 23 Juli 1988.

Mantis Kec. Grabag,



S L A M E T
NIP : 3400003038.

KATA SAMBUTAN

Assalamu'alaikum Wr. Wb.


Upaya untuk menerbitkan buku "KECAMATAN GRABAG DALAM ANGKA" yang dapat memberikan data tentang Wilayah Kecamatan Grabag, merupakan kegiatan yang perlu dilakukan terus menerus untuk setiap tahun, karena tersedianya data yang semakin luas serta berkesinambungan akan lebih mudah diamati dan diketemukan masalah-masalah yang sudah ada maupun yang sebenarnya sudah ada.

Disamping itu berbagai kemungkinan yang bakal timbul di kemudian hari telah dapat diperhitungkan. Pentingnya data kiranya cukup beralasan bila diingat bahwa peranannya sejak proses penentu kebijaksanaan, perencanaan, pelaksanaan, pengawasan dan evaluasi akhir selalu diperlukan.

Karena itu sudah sewajarnya apabila upaya penyusunan dan penerbitan buku Kecamatan Grabag Dalam Angka dimasa mendatang mendapat perhatian serta bantuan dari berbagai sumber data se Wilayah Kecamatan Grabag.

Dengan tersedianya data seperti dalam buku ini diharapkan dapat memberikan sumbangan bagi pencari data di Wilayah Kecamatan Grabag.

Wassalamu'alaikum Wr. Wb.-



Grabag, 25 Juli 1988.-

Camat Grabag,

SOEMARDJONO

hip ; 010.021.229

DAFTAR ISI

Halaman

- Kata Sambutan	1
- Kata Pengantar	ii
- Daftar Isi	

I. LETAK DAN GEOGRAFIS :

1. Letak Geografis Kec. Grabag	1
2. Luas wilayah kecamatan Grabag	1
3. Batas-batas wilayah Kec. Grabag	1
4. Luas Kec. Grabag menurut jenis penggunaan tanah tahun 1987	2 - 3
5. Luas tanah kering menurut penggunaannya di Kec. Grabag tahun 1987	4 - 7
6. Luas wilayah Kec. Grabag menurut jenis tanah tahun 1987	8

II. P E M E R I N T A H A N :

1. Jumlah aparat Pemerintahan Desa di Kec. Grabag tahun 1987	9 - 10
2. Klasifikasi Pemerintahan Desa di Kec. Grabag tahun 1987	11 - 12
3. Banyaknya sarana perekonomian di Kec. Grabag tahun 1987	13 - 14

III. P E N D U D U K D A N T E N A G A K E R J A :

1. Luas desa, jumlah penduduk dan kepadatan penduduk di Kec. Grabag th. 1987.	15 - 16
2. Jumlah	

2. Jumlah penduduk menurut jenis kelamin di Kec. Grabag tahun 1987.....	17 - 18
3. Penduduk menurut kelompok umur dan jenis kelamin di Kec. Grabag th. 1987...	19 - 30
4. Penduduk Kec. Grabag menurut kewarga negaraan tahun 1987	31 - 32
5. Jumlah penduduk, rumah tangga dan rata-2 jiwa per rumah tangga di Kecamatan Grabag tahun 1987	33 - 34
6. Banyaknya lahir, mati, datang dan pergi di Kec. Grabag tahun 1987	35 - 36
7. Penduduk menurut Matapecaharian di Kec. Grabag tahun 1987	37

IV. S O S I A L :

1. Penduduk menurut pendidikan yang di tamatkan di kec. Grabag tahun 1987.	38
2. Banyaknya sekolah di Kec. Grabag menurut tingkat pendidikan th. 1987 .	39 - 40
3. Banyaknya keanggotaan pramuka di Kec. Grabag tahun 1987	41 - 44
4. Jumlah peserta KB menurut jenis kontrasepsi yang dipakai di Kecamatan Grabag tahun 1987	45 - 46
5. Jumlah penduduk menurut agama yang dianut di Kec. Grabag tahun 1987 ..	47 - 48
6. Jumlah	


6. Jumlah tempat ibadah di kecamatan Gra bag tahun 1987	49 - 50
7. Banyaknya nikah, talak, cerai dan ru juk di kec. Grabag tahun 1987	51 - 52

V. PERTANYAAN :

1. Luas tanah sawah menurut jenis iriga si di Kec. Grabag tahun 1987	53 - 54
2. Luas tanah areal Bimas/Inmas musim rendengan dan gadu di Kec. Grabag 1987	55 - 56
3. Luas tanaman palawija di kecamatan Grabag tahun 1987	57 - 58
4. Jumlah ternak di Kec. Grabag th. 1987	59 - 60
5. Banyaknya ternak unggas di Kec. Gra bag tahun 1987	61 - 62

VI. LAIN & LAIN :

1. Jumlah kendaraan bermotor di Kec. Gra bag tahun 1987	63 - 64
2. Jumlah kendaraan tak bermotor th. 1987	65 - 66
3. Jumlah sarana komunikasi di Kec. Gra bag tahun 1987	67 - 68
4. Target dan Realisasi IPEDA di Kec. Gra bag tahun 1987	69 - 70
5. Panjang jalan tiap desa di Kec. Gra bag tahun 1987	71 - 72

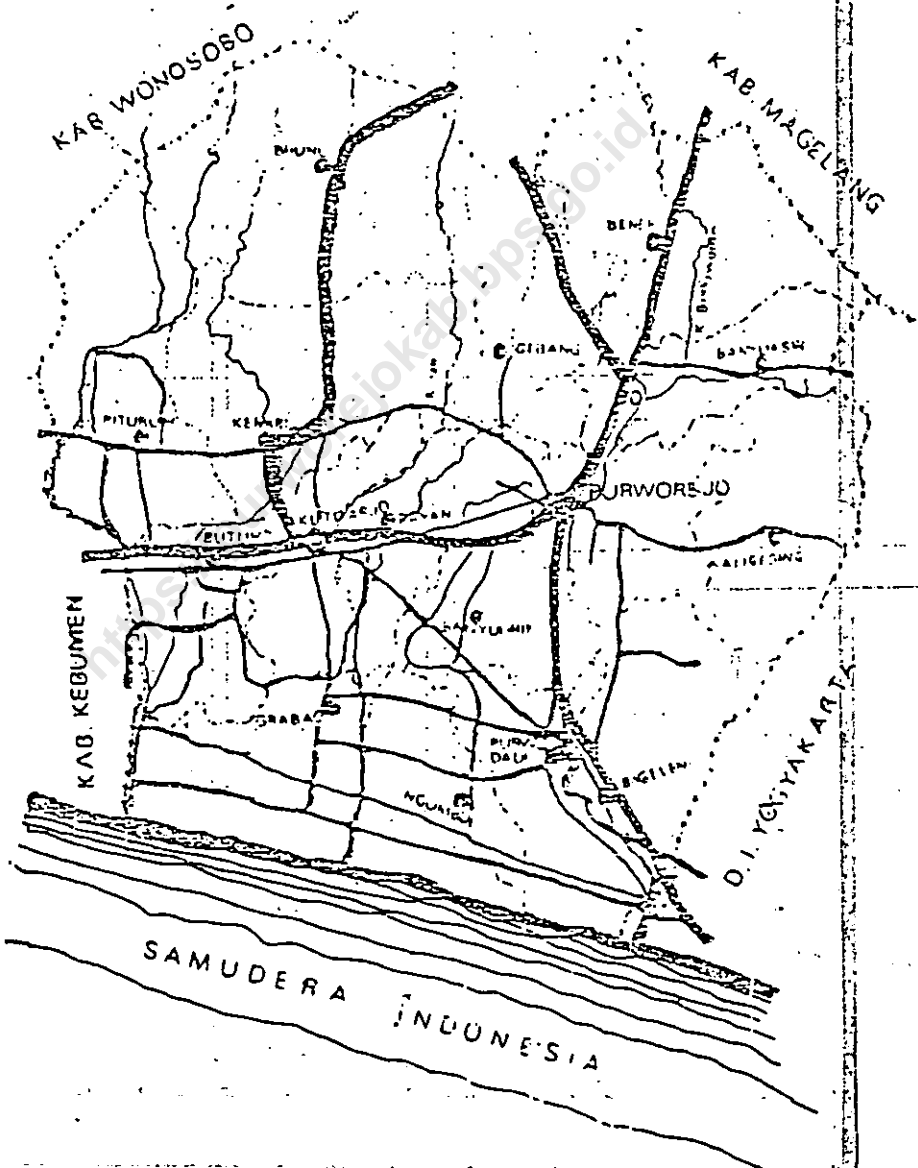


BAB. I
LETAK GEOGRFIS

PETA WILAYAH

KAB. DATI II. PURWOREJO

SKALA 1 : 250.000

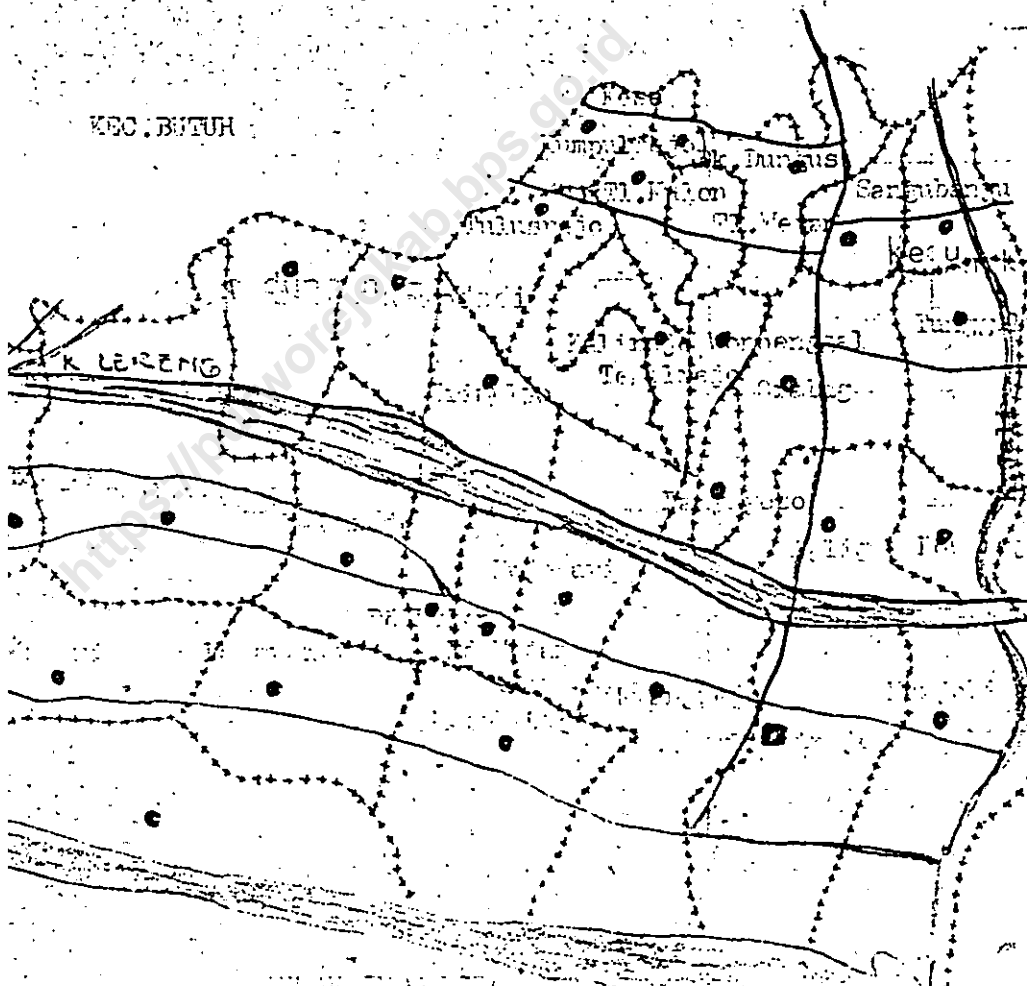


PETA WILAYAH
KECAMATAN GRABAG

SK. 1:25.000

KEC. KUTORJO

KEC. BUTUH



I. LETAK DAN GEOGRAFIS

1.1. Kecamatan Grabag terletak diantara :

109° 47' 28" : Bujur Timur
110° 8' 20" : Bujur Timur
7° 32' : Lintang Selatan
7° 54' : Lintang Selatan

1.2. Luas Wilayah : 64,9 Km².

1.3. Batas-batas wilayah Kecamatan Grabag :

- a. Sebelah Utara : Kecamatan Kutoarjo dan Kecamatan Butuh.
- b. Sebelah Timur : Kecamatan Ngombol dan Kecamatan Purwodadi.
- c. Sebelah Selatan : Samudera Indonesia.
- d. Sebelah Barat : Kecamatan Mirit Kabupaten Kebumen.-

LUAS WILAYAH KECAMATAN GRABAG MENURUT
JENIS PENGGUNAAN TANAH PER DESA
TAHUN 1987

Tabel : 1.4.

D e s a	L u a s (H a)		Jumlah
	Tanah sawah	Tanah kering.	
1	2	3	4
1. Harjobinangun	82,005	287,299	369,304
2. Patutrejo	64,300	275,848	340,148
3. Ketawangrejo	142,802	408,309	551,111
4. Mungggangsari	9,288	519,953	529,241
5. Kertojayan	5,076	394,416	399,492
6. Pasaranom	13,788	305,170	318,958
7. Ukirsari	6,804	174,219	181,023
8. Nambangan	2.092,335	88,265	2.180,600
9. Sumberagung	188,000	105,000	285,000
10. Bendungan	109,800	35,155	144,955
11. Rowodadi	89,292	26,564	115,856
12. Bakurejo	180,700	71,260	251,960
13. Duduwetan	82,576	45,409	127,985
14. Dudukulon	87,600	32,584	120,085
15. Rejosari	85,151	72,530	151,681
16. Trimulyo	88,715	26,025	114,740
17. Tulusrejo	102,260	38,585	140,845

LUAS WILAYAH KECAMATAN GRABAG MENURUT
JENIS PENGGUNAAN TANAH PER DESA
TAHUN 1987

Tabel : 1.4.Lanj.

Desa	Luas (Ha)		Jumlah
	Tanah sawah	Tanah kering.	
1	2	3	4
18. Tegalrejo	97,660	30,250	127,910
19. Kalirejo	60,225	28,135	88,360
20. Wonoenggal	48,505	73,135	121,640
21. Banyuyoso	46,950	39,100	86,050
22. Grabag	192,175	145,922	338,097
23. Aglik	95,105	72,035	167,210
24. Roworejo	82,165	53,215	135,380
25. Tunggulrejo	86,000	67,765	153,765
26. Kedungkamal	40,246	74,654	114,900
27. Sangubanyu	53,300	62,470	115,770
28. Dukuhdungus	85,148	76,934	162,082
29. Tlepokwetan	62,220	37,780	100,000
30. Tlepokkulom	51,935	27,682	79,617
31. Kumpulrejo	108,885	44,953	153,838
32. Kesse	38,725	27,780	66,505
Jumlah :	2.651,590	3.777,463	6.429,053

LUAS TANAH KERING DIPERINCI MENUHUT PENHGU
NAANNYA PER DESA DI KECAMATAN GRABAG
TAHUN 1987

Tabel : 1.5.

Desa	Luas tanah kering (Ha.)			
	Bang. & halaman	Tegal / kebun	Padang rumput	Hutan
1	2	3	4	5
1. Harjobinangun	12,996	257,303	-	4,000
2. Patutrejo	12,456	247,572	-	11,000
3. Ketawangrejo	25,056	243,819	70,000	4,500
4. Munggangsari	9,288	392,132	60,000	18,000
5. Kertojayan	5,076	359,379	-	24,000
6. Pasaranom	13,708	281,732	-	-
7. Ukirsari	6,804	163,888	-	-
8. Nambangan	15,516	70,909	-	-
9. Sumberagung	17,352	86,198	-	-
10. Bendungan	7,272	25,783	-	-
11. Rowodadi	4,140	20,124	-	-
12. Bakurejo	5,436	64,424	-	-
13. Duduwetan	5,328	39,109	-	-
14. Dudukulon	5,256	26,925	-	-
15. Rejosari	13,248	51,782	-	-
16. Trimulyo	5,400	19,925	-	-
17. Tulusrejo	9,100	28,785	-	-

LUAS TANAH KERING DIPERINCI MENURUT PENGGU
NAANNYA PER DESA DI KECAMATAN GRABAG
TAHUN 1987

Tabel : 1.5.Lanj.

D e s a	Luas tanah kering (Ha.)			
	Bang. & halaman	Tegal / kebun	Padang rumput	Hutan
1	2	3	4	5
18. Tegalarjo	6,588	21,222	-	-
19. Kalirejo	5,616	22,269	-	-
20. Wonoenggal	6,948	65,192	-	-
21. Banyuwoso	4,860	33,805	-	-
22. Grabag	24,768	11,154	-	-
23. A g l i k	14,292	56,772	-	-
24. Roworejo	9,900	42,175	-	-
25. Tunggalrejo	10,548	54,017	-	-
26. Kedungkamal	11,952	53,007	-	-
27. Sangubanyu	13,284	47,186	-	-
28. Dukuhdungus	13,068	62,266	-	-
29. Tlepokwetan	6,048	39,147	-	-
30. Tlepokkulon	4,032	23,138	-	-
31. Kumpulrejo	7,956	35,826	-	-
32. K e s e	5,976	20,564	-	-
J u m l a h :	318,348	3.066,330	130,000	61,500

LUAS TANAH KERING DIPERINCI MENURUT PENGGU
NAANNYA PER DESA DI KECAMATAN GRABAG
TAHUN 1987

Tabel : 1.5.Lanj.

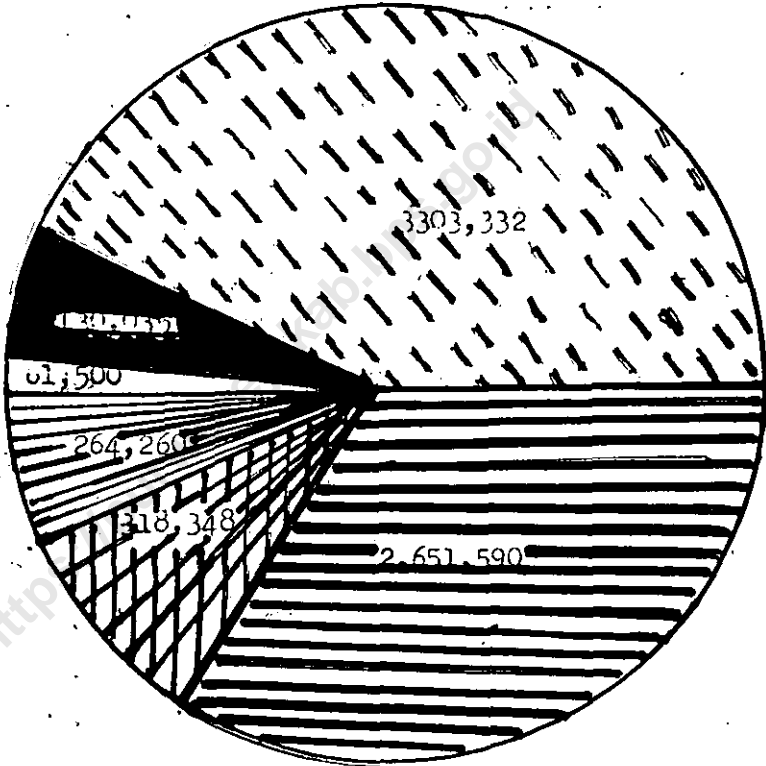
D e s a	Luas tanah kering (Ha.)	
	Lain- lain.	Jumlah
1	6	7
1. Harjabinangun	13,000	287,299
2. Patutrejo	5,020	275,848
3. Ketawangrejo	65,015	408,390
4. Munggangsari	111,533	591,953
5. Kertojayan	5,961	394,416
6. Pasaranom	9,650	305,170
7. Ukirsari	3,527	174,219
8. Nambangan	1,840	88,265
9. Sumberagung	1,450	105,000
10. Bendungan	2,100	35,155
11. Rowodadi	2,300	26,564
12. Bakurejo	1,400	71,260
13. Duduwetan	0,972	45,409
14. Dudukulon	0,304	32,485
15. Rejosari	6,500	72,530
16. Trimulyo	0,700	26,025
17. Tulusrejo	1,700	38,585

LUAS TANAH KERING DIPERINCI MENUHUT PENGGU
NAANNYA PER DESA DI KECAMATAN GRABAG
TAHUN 1987

Tabel : 1.5.Lanj.


D e s a	Luas tanah kering (Ha.)	
	Lain lain	Jumlah
1	6	7
18. Tegalrejo	2,440	30,250
19. Kalirejo	0,250	28,135
20. Wonoenggal	1,048	73,135
21. Banyuyoso	0,435	39,100
22. Grabag	2,000	145,922
23. A g l i k	0,970	72,035
24. Roworejo	1,140	53,215
25. Tunggulrejo	3,200	67,765
26. Kedungkamal	9,700	74,654
27. Sangubanyu	3,000	62,470
28. Dukuhdungua	1,600	76,934
29. Tlepokwetan	2,585	37,780
30. Tlepokkulon	0,512	27,682
31. Kumpulrejo	1,171	44,953
32. K e s e	1,240	27,780
J u m l a h :	264,260	3.840,463

LUAS WILAYAH KECAMATAN GRABAG
MENURUT JENIS TANAH
TAHUN 1987



KETERANGAN :

- | | | | |
|------------------|---|---------------|--|
| Tanah sawah | :  | Padang rumput | :  |
| Bangunan/halaman | :  | Hutan | :  |
| Tegal/kebun | :  | Lainnya | :  |



BAB. II
PEMERINTAHAN

JUMLAH APARAT PEMERINTAH DESA
DI KECAMATAN GRABAG
TAHUN 1987

Tabel : 2.1.

D e s a	Pemerintahan & Aparatnya		
	Pamong Desa	R.T	R.W
1	2	3	4
1. Harjobinangun	15	7	3
2. Patutrejo	11	9	2
3. Ketawangrejo	21	25	7
4. Munggangsari	10	6	3
5. Kertojayan	9	4	2
6. Pasaranom	12	8	4
7. Uki rsari	11	4	2
8. Nambangan	15	10	4
9. Sumberagung	16	7	3
10. Bendungan	13	6	3
11. Rowodadi	11	5	2
12. Bakurejo	12	8	3
13. Duduwetan	7	4	2
14. Dudukulon	5	4	2
15. Rejosari	10	8	4
16. Trimulyo	11	4	2
17. Tulusrejo	13	5	2

JUMLAH APARAT PEMERINTAHAN DESA
DI KECAMATAN GRABAG
TAHUN 1987

Tabel : 2.1.Lanj.

D e s a	Pemerintahan & Aparatnya		
	Pamong Desa	R.T	R.W
1	2	3	4
18. Tegalrejo	11	6	3
19. Kalirejo	11	5	1
20. Wonoenggal	8	4	2
21. Banyuyoso	8	5	2
22. Grabag	16	15	6
23. A g l i k	11	10	3
24. Roworejo	10	9	2
25. Tunggulrejo	13	10	4
26. Kedungkamal	11	8	3
27. Sangubanyu	13	8	4
28. Dukuhdungus	12	8	4
29. Tlepokwetan	8	4	2
30. Tlepokkulon	8	3	1
31. Kumpulrejo	11	6	3
32. K e s e	8	3	2
J u m l a h :	282	228	92

**KLASIFIKASI PEMERINTAHAN DESA
WILAYAH KECAMATAN GRABAG
TAHUN 1987**

Tabel : 2.2.

Desa	Klasifikasi Desa			Skor.
	Swadaya	Swakar- ya.	Swasem- bada.	
1	2	3	4	5
1. Harjabinangun	-	-	1	17
2. Patutreja	-	1	-	16
3. Ketawangrejo	-	-	1	18
4. Munggangsari	-	1	-	16
5. Kertojayan	-	1	-	14
6. Pasaranom	-	1	-	16
7. Ukirsari	-	1	-	15
8. Nambangan	-	-	1	18
9. Sumberagung	-	-	1	16
10. Bendungan	-	1	-	15
11. Rowodadi	-	1	-	15
12. Bakurejo	-	1	-	15
13. Duduwetan	-	-	1	17
14. Dudukulon	-	1	-	16
15. Rejosari	-	-	1	18
16. Trimulyo	-	1	-	16
17. Tulusrejo	-	-	1	17

KLASIFIKASI PEMERINTAHAN DESA
WILAYAH KECAMATAN GRABAG
TAHUN 1987

Tabel : 2.2.Lanj.

Desa	Klasifikasi Desa			Skor.
	Swadaya	Swakarya.	Swasembada.	
1	2	3	4	5
18. Tegalrejo	-	-	1	17
19. Kalirejo	-	-	1	17
20. Wonoenggal	-	-	1	16
21. Banyuwoso	-	1	-	16
22. Grabag	-	1	1	19
23. Aglik	-	-	1	17
24. Roworejo	-	-	1	18
25. Tunggulrejo	-	-	1	18
26. Kedungkamal	-	-	1	17
27. Sangubanyu	-	-	1	18
28. Dukuhdungus	-	-	1	18
29. Tlepokwetan	-	-	1	18
30. Tlepokkulon	-	-	1	17
31. Kumpulrejo	-	1	-	16
32. Kesse	-	-	1	17
Jumlah :	-	13	19	xx

BANYAKNYA SARANA PEREKONOMIAN YANG ADA DI
WILAYAH KECAMATAN GRABAG MENUHUT
DESA TAHUN 1987


Tabel ; 2.3.

Desa	Pasar Umum.	Toko	Kios /wrg	BUUD /KUD	Bank	Lumbung desa
1	2	3	4	5	6	7
1. Harjobinangun	-	-	12	-	-	1
2. Patutrejo	-	3	4	1	2	1
3. Ketawangrejo	1	3	31	1	4	1
4. Munggangsari	-	-	4	-	-	-
5. Kertojayan	-	-	1	-	1	-
6. Pasaranom	-	-	7	-	1	1
7. Ukirsari	-	-	3	-	-	-
8. Nambangan	1	-	6	-	-	-
9. Sumberagung	-	-	30	-	1	-
10. Bendungan	-	-	2	-	-	-
11. Rowodadi	-	-	-	-	-	1
12. Bakurejo	-	1	13	-	3	-
13. Duduwetan	-	-	3	-	1	1
14. Dudukuloj	-	1	3	-	2	-
15. Rejosari	1	1	8	-	6	-
16. Trimulyo	-	-	6	-	-	-
17. Tulusrejo	-	-	6	-	2	1

BANYAKNYA SARANA PEREKONOMIAN YANG ADA DI
WILAYAH KECAMATAN GRABAG MENURUT
DESA TAHUN 1987

Tabel : 2.3.Lanj.

Desa	Pasar Umum.	Toko	Kios /wrg	BUUD /KUD	Bank	Lumbung desa
1	2	3	4	5	6	7
18. Tegalrejo	-	-	7	-	2	1
19. Kalirejo	-	-	4	-	-	1
20. Wonoenggal	-	-	4	-	6	1
21. Banyuyoso	-	-	2	-	2	1
22. Grabag	1	10	28	-	-	-
23. Aglik	-	-	9	-	-	-
24. Roworejo	-	-	9	-	7	1
25. Tunggulrejo	-	-	6	-	2	1
26. Kedungkamal	-	2	6	-	6	1
27. Sangubanyu	-	8	14	-	5	-
28. Dukuhdungus	1	2	10	-	-	1
29. Tlepokwetan	-	-	7	-	1	1
30. Tlepokkulon	-	2	2	-	1	1
31. Kumpulrejo	1	-	7	-	6	-
32. Kesse	-	-	7	-	-	-
Jumlah :	6	34	261	2	61	17



BAB. III
PENDUDUK
DAN
TENAGA KERJA

LUAS DESA, JUMLAH PENDUDUK DAN KEPADATAN
PENDUDUK MENUHUT DESA DI KECA -
MATAN GRABAG TAHUN 1987

Tabel : 3.1.

Desa	Luas. (Km ²)	Jumlah Penduduk.	Kepadatan penduduk. (Km ²)
1	2	3	4
1. Harjobinangun	3,69	1.976	536
2. Patutrejo	3,40	2.066	608
3. Ketawangrejo	5,51	4.051	735
4. Munggangsari	5,92	1.581	267
5. Kertojayan	3,94	845	214
6. Pasaranom	3,05	2.033	667
7. Ukirsari	1,74	1.134	652
8. Nambangan	2,97	2.471	832
9. Sumberagung	2,85	2.615	918
10. Bendungan	1,45	1.069	737
11. Rowodadi	1,16	691	596
12. Bakurejo	2,52	1.973	783
13. Duduwetan	1,28	884	691
14. Dudukulon	1,20	746	622
15. Rejosari	1,58	1.957	1.238
16. Trimulyo	1,15	726	631
17. Tulusrejo	1,41	1.095	777

LUAS DESA, JUMLAH PENDUDUK DAN KEPADATAN
PENDUDUK MENURUT DESA DI KECA -
MATAN GRABAG TAHUN 1987

Tabel : 3.1.Lanj.

Desa	Luas. (Km ²)	Jumlah Penduduk.	Kepadatan Penduduk. (Km ²)
1	2	3	4
18. Tegalrejo	1,28	884	691
19. Kalirejo	0,88	673	765
20. Wonoenggal	1,22	755	619
21. Banyuyoso	0,86	630	733
22. Grabag	3,38	3.178	1.903
23. Aglik	1,67	1.905	564
24. Roworejo	1,35	1.358	1.006
25. Tunggulrejo	1,53	1.376	899
26. Kedungkamal	1,15	1.525	1.326
27. Sangubanyu	1,16	1.848	1.593
28. Dukuhdungus	1,60	1.526	954
29. Tlepokwetan	1,00	857	857
30. Tlepokkulon	0,79	524	663
31. Kumpulrejo	1,54	1.141	741
32. Kesse	0,66	723	1.095
Jumlah :	64,29	46.816	728

JUMLAH PENDUDUK MENURUT JENIS KELAMIN MENUHUT
DESA DI WILAYAH KECAMATAN GRABAG
TAHUN 1987

Tabel : 3.2.

D e s a	Penduduk		Jumlah
	Laki-laki	Perempuan	
1	2	3	4
1. Harjobinangum	957	1.019	1.976
2. Patutrejo	1.009	1.057	2.066
3. Ketawangrejo	1.985	2.066	4.051
4. Munggangsari	801	780	1.581
5. Kertojayan	408	437	845
6. Pasaranom	1.006	1.027	2.033
7. Ukirsari	563	571	1.134
8. Nambangan	1,196	1.275	2.471
9. Sumbe ragung	1.268	1.347	2.615
10. Bendungan	510	559	1.069
11. Rowodadi	349	342	691
12. Bakurejo	972	1.001	1.973
13. Duduwetan	426	458	884
14. Dudukulon	345	401	746
15. Rejosari	932	1.025	1.957
16. Trimulyo	356	370	726
17. Tulusrejo	536	559	1.095

JUMLAH PENDUDUK MENURUT JENIS KELAMIN MENURUT
DESA DI WILAYAH KECAMATAN GRABAG
TAHUN 1987

Tabel : 3.2.Lanj.

D e s a	Penduduk		Jumlah
	Laki-laki	Perempuan	
1	2	3	4
18. Tegalrejo	438	446	884
19. Kalirejo	311	362	673
20. Wonoenggal	373	382	755
21. Banyuyoso	311	319	630
22. Grabag	1.570	1.608	3.178
23. A g l i k	948	957	1.905
24. Roworejo	661	697	1.358
25. Tunggulrejo	672	704	1.376
26. Kedungkamal	731	794	1.525
27. Sangubanyu	930	918	1.848
28. Dukuhdungus	731	795	1.526
29. Tlepokwetan	431	426	857
30. Tlepokkulon	254	270	524
31. Kumpulrejo	556	585	1.141
32. K e s e	342	381	723
J u m l a h :	22.878	23.938	46.816

JUMLAH PENDUDUK MENURUT KELOMPOK UMUR
DAN JENIS KELAMIN DI KEC. GRABAG
TAHUN 1987

Tabel : 3.3.

Desa	0 - 4			5 - 9		
	L	P	Jml	L	P	Jml
1	2	3	4	5	6	7
1. Harjobinangun	109	152	261	103	148	251
2. Patutrejo	125	126	251	120	120	240
3. Ketawangrejo	372	376	748	290	289	579
4. Munggangsari	124	94	218	117	84	201
5. Keptojoyan	86	76	162	75	72	147
6. Pasaranom	176	136	312	111	111	222
7. Ukirsari	118	117	235	88	78	166
8. Nambangan	196	180	376	191	179	370
9. Sumberegung	96	134	230	130	139	269
10. Bendungan	67	80	147	70	70	140
11. Rowodadi	30	33	63	42	45	87
12. Bakurejo	69	89	108	97	98	195
13. Duduwetan	45	58	103	51	52	103
14. Dudukulon	26	32	58	42	53	95
15. Rejosari	113	143	256	96	113	209
16. Trimulyo	35	37	72	69	52	121
17. Tulusrejo	85	84	169	49	46	95

JUMLAH PENDUDUK MENURUT KELONPOK UMUR
DAN JENIS KELAMIN DI KEC. GRABAG
TAHUN 1987

Tabel : 3.3.Ianj.

D e s a	0 - 4			5 - 9		
	L	P	Jml	L	P	Jml
1	2	3	4	5	6	7
18. Tegalrejo	52	50	102	61	56	117
19. Kalirejo	32	29	61	36	45	81
20. Wonoenggal	32	26	58	37	38	75
21. Banyuyoso	13	23	36	30	36	66
22. Grabag	125	126	251	180	160	340
23. Aglik	36	38	74	69	53	122
24. Roworejo	49	50	99	77	68	145
25. Tunggulrejo	80	77	157	95	90	185
26. Kedungkamal	115	132	247	90	73	163
27. Sangubanyu	91	87	178	96	75	171
28. Dukuhdungus	78	75	153	68	74	142
29. Tlepokwetan	38	31	69	50	40	90
30. Tlepokkulon	12	18	29	34	29	63
31. Kumpulrejo	79	85	164	77	73	150
32. K e s e	36	37	73	34	46	80
Jumlah :	2.706	2.626	5.332	3.193	3.067	6.260

JUMLAH PENDUDUK MENURUT KELOMPOK UMUR
DAN JENIS KELAMIN DI KEC. GRABAG
TAHUN 1987

Tabel : 3.3.Lanj.

D e s a	10 - 14			15 - 19		
	L	P	Jml	L	P	Jml
1	8	9	10	11	12	13
1.Harjobinangun	151	117	268	91	96	187
2.Patutrejo	125	126	251	128	129	257
3.Ketawangrejo	221	217	438	152	150	302
4.Munggangsari	144	85	189	61	77	138
5.Kertojayan	46	45	91	45	44	89
6.Pasaranom	112	118	230	113	110	223
7.Ukirsari	69	73	142	53	58	111
8.Nambangan	130	120	250	110	115	225
9.Sumberagung	132	140	272	152	154	306
10.Bendungan	76	74	150	57	62	119
11. Rowodadi	50	55	105	45	45	90
12. Bakurejo	133	124	257	107	127	234
13.Duduwetan	55	48	103	52	33	95
14.Dudukulon	32	45	77	36	49	85
15.Rejosari	94	111	205	91	106	197
16.Trigulyo	41	37	78	24	37	61
17. Tulusrejo	45	50	95	60	61	121

JUMLAH PENDUDUK MENURUT KELOMPOK UMUR
DAN JENIS KELAMIN DI KEU. GRABAG
TAHUN 1987

Tabel : 3.3.Lanj.

D e s a	10 - 14			15 - 19		
	L	P	Jml	L	P	Jml
1	8	9	10	11	12	13
18. Tegalrejo	64	58	122	52	51	103
19. Kalirejo	41	55	96	38	39	77
20. Wonoenggal	56	58	114	62	41	103
21. Banyuyoso	36	35	71	39	30	69
22. Grabag	180	190	370	216	174	390
23. A g l i k	41	37	78	24	37	61
24. Roworejo	70	80	150	77	83	160
25. Tunggulrejo	98	93	191	80	80	160
26. Kedungkamal	120	120	240	105	98	203
27. Sangubanyu	99	93	192	123	111	234
28. Dukuhdungus	82	70	152	92	98	190
29. Tlepokwetan	41	55	96	63	58	131
30. Tlepokkulon	26	24	50	32	35	67
31. Kumpulrejo	84	76	160	65	66	131
32. K e s e	39	43	82	40	32	72
Jumlah :	3.336	3.183	6.519	2.701	2.717	5.418

JUMLAH PENDULUK MENURUT KELOMPOK UMUR
DAN JENIS KELAMIN DI KEC. GRABAG
TAHUN 1987

Tabel : 3.3.Lanj.

D e s a	20 - 24			25 - 29		
	L	P	Jml	L	P	Jml
1	14	15	16	17	18	19
1.Harjobinangun	93	68	161	64	76	140
2.Patutrejo	117	125	242	104	105	209
3.Ketawangrejo	90	107	197	120	141	261
4.Munggangsari	61	76	137	68	75	143
5.Kertojayan	28	41	69	27	43	70
6.Pasaranom	81	94	175	77	82	159
7.Ukirsari	55	67	122	56	52	108
8.Nambangan	114	111	225	102	112	214
9.Sumberagung	175	182	357	167	172	339
10.Bendungan	52	45	97	37	46	83
11.Rowodadi	39	41	80	39	38	77
12.Bakurejo	75	87	162	96	60	156
13.Duduwetan	31	33	64	28	31	59
14.Dudukulon	26	38	64	44	49	85
15.Rejosari	102	110	212	103	102	205
16.Trimulyo	19	40	59	39	46	85
17.Tulusrejo	59	61	110	65	65	130

JUMLAH PENDUDUK MENURUT KELOMPOK UMUR
DAN JENIS KELAMIN DI KEC. GRABAG
TAHUN 1987

Tabel : 3.3.Lanj.

D e s a	20 - 24			25 - 29		
	L	P	Jml	L	P	Jml
1	14	15	16	17	18	19
18.Tegalrejo	34	35	69	26	28	54
19.Kalirejo	19	22	41	21	23	44
20.Wonoenggal	17	16	33	17	11	28
21. Banyuyoso	34	23	57	22	15	37
22.Grabag	123	133	256	86	91	177
23.Aglik	19	40	59	39	46	85
24.Roworejo	72	76	148	54	50	104
25.Tunggulrejo	54	54	108	40	43	83
26.Kedungkamal	36	29	65	30	35	65
27.Sangubanyu	89	96	185	66	75	141
28.Dukuhdungus	64	56	120	57	59	116
29.Tlepokwetan	50	42	92	38	29	67
30.Tlepokkulon	27	29	56	19	19	38
31. Kumpulrejo	40	42	82	30	37	67
32.K e s e	26	36	62	24	38	62
Jumlah :	1.792	1.839	3.631	1.346	1.489	2.835

JUMLAH PENDUDUK MENURUT KELOMPOK UMUR
DAN JENIS KELAMIN DI KEC. GRABAG
TAHUN 1987

Tabel : 3.3.Lanj.

D e s a	30 - 39			40 - 49		
	L	P	Jml	L	P	Jml
1	20	21	22	23	24	25
1. Harjobinangun	83	94	177	97	99	196
2. Patutrejo	95	100	195	90	99	189
3. Ketawangrejo	200	211	411	207	217	424
4. Munggangsari	70	77	147	70	76	146
5. Kertojayan	41	48	89	26	33	59
6. Pasaranom	79	85	164	87	98	185
7. Ukirsari	54	48	102	50	59	99
8. Nambangan	102	115	217	105	110	215
9. Sumberagung	153	167	320	184	148	332
10. Bendungan	48	52	100	39	57	96
11. Rowodadi	40	39	79	36	37	73
12. Bakurejo	111	101	212	121	196	317
13. Duduwetan	83	83	166	18	36	54
14. Dudukulon	33	38	64	59	42	101
15. Rejosari	101	103	204	92	103	195
16. Trimulyo	29	37	66	40	47	87
17. Tulusrejo	58	56	114	49	54	103

JUMLAH PENDUDUK MENURUT KELOMPOK UMUR
DAN JENIS KELAMIN DI KEC. GRABAG
TAHUN 1987

Tabel : 3.3.Lanj.

D e s a	30 - 39			40 - 49		
	L	P	Jml	L	P	Jml
	20	21	22	23	24	25
18. Tegalrejo	41	46	87	45	47	92
19. Kalirejo	22	29	51	32	33	65
20. Wonoenggal	19	27	46	39	55	94
21. Banyuyoso	32	38	70	38	40	78
22. Grabag	162	174	336	154	174	328
23. A g l i k	29	37	66	40	47	87
24. Roworejo	83	82	165	51	67	118
25. Tunggulrejo	61	70	131	65	76	141
26. Kedungkamal	53	52	105	89	97	186
27. Sangubanyu	90	93	183	88	100	188
28. Dukuhdungus	57	68	125	80	114	194
29. Tlepokwetan	35	36	71	27	36	63
30. Tlepokkulon	30	23	53	22	25	47
31. Kumpulrejo	48	57	105	53	63	116
32. K e s e	29	37	66	35	38	73
Jumlah :	2.032	2.394	4.426	2.189	2.582	4.771

JUMLAH PENDUDUK MENURUT KELOMPOK UMUR
DAN JENIS KELAMIN DI KEC. GRABAG
TAHUN 1987

Tabel : 3.3.Lanj.

D e s a	50 - 59		Jml
	L	P	
1	26	27	28
1. Harjobinangun	84	78	162
2. Patutrejo	72	83	155
3. Ketawangrejo	172	188	260
4. Munggangsari	70	76	146
5. Kertojayan 9	20	24	44
6. Pasaranom	86	97	183
7. Ukirsari	15	21	36
8. Nambangan	108	109	217
9. Sumberagung	59	85	144
10. Bendungan	40	59	99
11. Rowodadi	21	19	40
12. Bakurejo	117	116	233
13. Duduwetan	23	24	47
14. Dudukulon	29	32	61
15. Rejosari	71	72	142
16. Trimulyo	40	32	72
17. Tulusrejo	42	50	92

JUMLAH PENDUDUK MENURUT KELOMPOK UMUR
DAN JENIS KELAMIN DI KEC. GRABAG
TAHUN 1987

Tabel : 3.3.Lanj.

D e s a	50 - 59		
	L	P	Jml
	26	27	28
18. Tegalrejo	39	42	81
19. Kaliorejo	32	34	66
20. Wonoenggal	37	44	81
21. Banyuyoso	21	37	58
22. Grabag	133	143	276
23. A g l i k	40	32	72
24. Roworejo	55	56	111
25. Tunggulrejo	62	68	130
26. Kedungkamal	70	79	149
27. Sangubanyu	97	94	191
28. Dukuhdungus	82	92	174
29. Telpkwetan	49	42	91
30. Tlepokkulon	17	29	46
31. Kumpulrejo	50	47	97
32. K e s e	33	39	72
J u m l a h :	2.075	2.312	4.387

JUMLAH PENDUDUK MENURUT KELOMPOK UMUR
DAN JENIS KELAMIN DI KEC. GRABAG
TAHUN 1987

Tabel : 3.3.Lanj.

D e s a	60 +			Jumlah
	L	P	Jml	
1	29	30	31	32
1. Harjobinangun	82	91	173	1.976
2. Patutrejo	33	44	77	2.066
3. Ketawangrejo	152	162	314	4.051
4. Munggangsari	60	59	119	1.581
5. Kertojayan	14	11	25	845
6. Pasarano	84	96	180	2.033
7. Uki sari	5	8	13	1.134
8. Nambangan	106	107	213	2.471
9. Sumberegung	20	26	46	2.615
10. Bendungan	24	14	38	1.069
11. Rowodadi	8	13	21	691
12. Bakurejo	50	56	106	1.973
13. Duduwetan	26	54	80	884
14. Dudukulon	17	21	38	746
15. Rejosari	83	96	179	1.957
16. Trimulyo	12	9	21	726
17. Tulusrejo	26	30	56	1.095

JUMLAH PENDUDUK MENURUT KELOMPOK UMUR
DAN JENIS KELAMIN DI KECI GRABAG
TAHUN 1987

Tabel : 3.3.Lanj.

D e s a	60 +			Jumlah
	L	P	Jml	
1	29	30	31	32
18. Tegalrejo	29	34	63	884
19. Kalirejo	38	51	89	673
20. Wonoenggal	52	63	115	755
21. Banyuyoso	47	42	89	630
22. Grabag	204	238	347	3.178
23. A g l i k	12	9	21	1.905
24. Roworejo	75	88	163	1.358
25. Tunggulrejo	45	51	96	1.376
26. Kedungkamal	35	67	102	1.525
27. Sangubanyu	100	106	206	1.848
28. Dukuhdungus	73	79	152	1.526
29. Tlepokwetan	40	57	97	857
30. Tlepokkulon	35	40	75	524
31. Kumpulrejo	35	41	76	1.141
32. K e s e	32	46	78	723
J u m l a h :	1.508	1.729	3.237	46-816

PENDUDUK KECAMATAN GRABAG DIPERINCI
MENURUT KEWARGA NEGERAAN
TAHUN 1987

Tabel : 3.4.

D e s a	W.N.I	W.N.A	Jumlah
1	2	3	4
1. Harjobinangun	1.976	-	1.976
2. Patutrejo	2.066	-	2.066
3. Ketawangrejo	4.051	-	4.051
4. Munggangsari	1.581	-	1.581
5. Kertojayan	845	-	845
6. Pasaranom	2.033	-	2.033
7. Ukirsari	1.134	-	1.134
8. Nambangan	2.471	-	2.471
9. Sumberagung	2.615	-	2.615
10. Bendungan	1.069	-	1.069
11. Rowodadi	691	-	691
12. Bakurejo	1.973	-	1.973
13. Duduwetan	884	-	884
14. Dudukulon	786	-	786
15. Rejosari	1.957	-	1.957
16. Trimulyo	726	-	726
17. Tulusrejo	1.095	-	1.095

PENDUDUK KECAMATAN GRABAG DIPERINCI
MENU HUT KEWARGA NEGERAAN
TAHUN 1987

Tabel : 3.4.Lanj.

Desa	W.N.I	W.N.A	Jumlah
1	2	3	4
18. Tegalrejo	884	-	884
19. Kalirejo	673	-	673
20. Wonoenggal	755	-	755
21. Banyuyoso	630	-	630
22. Grabag	3.178	-	3.178
23. Aglik	1.905	-	1.905
24. Roworejo	1.358	-	1.358
25. Tunggulrejo	1.376	-	1.376
26. Kedungkamal	1.525	-	1.525
27. Sangubanyu	1.848	-	1.848
28. Dukuhdungus	1.526	-	1.526
29. Tlepokwetan	857	-	857
30. Tlepokkulon	524	-	524
31. Kumpulrejo	1.141	-	1.141
32. Kese	723	-	723
Jumlah :	46.816	-	46.816

**JUMLAH PENDUDUK, RUMAH TANGGA DAN
RATA-2 Jiwa PER RUMAH TANGGA
DI KEC.GRABAG TAHUN 1987**

Tabel : 3.5.

D e s a	Jumlah Penduduk	Jumlah R.T	Rata-2 ji wa per RT
1	2	3	4
1. Harjobinangun	1.976	301	7
2. Patutrejo	2.066	363	6
3. Ketawangrejo	4.051	796	5
4. Munggangsari	1.581	302	5
5. Kertojayan	845	151	6
6. Pasaranom	2.033	367	6
7. Ukirsari	1.134	197	6
8. Nambangan	2.471	440	6
9. Sumberagung	2.615	467	6
10. Bendungan	1.069	190	6
11. Rowodadi	691	131	5
12. Bakurejo	1.973	393	5
13. Duduwetan	884	164	5
14. Dudukulon	746	151	5
15. Rejosari	1.957	360	5
16. Trimulyo	726	178	4
17. Tulusrejo	1.095	222	5

JUMLAH PENDUDUK, RUMAH TANGGA DAN
RATA-2 JIWA PER RUMAH TANGGA
DI KEC.GRABAG TAHUN 1987

Tabel : 3.5.Lanj.

Desa	Jumlah Penduduk	Jumlah R.T.	Rata-2 jiwa per RT
1	2	3	4
18. Tegalrejo	884	212	4
19. Kalirejo	673	165	4
20. Wonoenggal	755	184	4
21. Banyuyoso	630	151	4
22. Grabag	3.178	683	5
23. Aglik	1.905	430	4
24. Roworejo	1.358	309	4
25. Tunggulrejo	1.376	310	4
26. Kedungkamal	1.525	325	5
27. Sangubanyu	1.848	382	5
28. Dukuhdungus	1.526	364	4
29. Tlepokwetan	857	169	5
30. Tlepokkulon	524	111	5
31. Kumpulrejo	1.141	232	5
32. Kesse	723	161	4
Jumlah :	46.816	9.351	5

BANYAKNYA LAHIR, MATI, DATANG DAN PERGI
 MENURUT DESA DI KECAMATAN GRABAG
 TAHUN 1987

Tabel : 3.6.

Desa	Lahir	Mati	Datang	Pergi
1	2	3	4	5
1. Harjobinangun	29	4	9	5
2. Patutrejo	34	12	5	22
3. Ketawangrejo	54	41	48	71
4. Munggangsari	36	14	8	72
5. Kertojayan	11	1	6	5
6. Pasaranom	59	22	2	50
7. Uki rsari	29	13	1	122
8. Nambangan	4	3	3	9
9. Sumberagung	63	37	1	21
10. Bendungan	12	8	16	32
11. Rowodadi	6	4	56	32
12. Bakurejo	16	7	9	-
13. Duduwetan	7	-	27	3
14. Dudukulon	6	-	13	3
15. Rejosari	27	22	-	52
16. Trimulyo	10	9	22	96
17. Tulusrejo	13	2	6	4

BANYAKNYA LAHIR, MATI, DATANG DAN PERGI
MENURUT DESA DI KECAMATAN GRABAG
TAHUN 1987

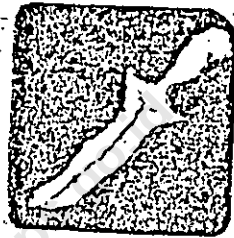
Tabel : 3.6.Lanj.

Desa	Lahir	Mati	Datang	Pergi
1	2	3	4	5
18. Tegalarjo	5	3	1	14
19. Kalirejo	5	3	8	3
20. Wonoenggol	3	16	10	15
21. Banyuwoso	7	8	17	15
22. Grabag	40	19	22	30
23. Aglik	39	24	22	21
24. Roworejo	18	15	13	25
25. Tunggulrejo	5	3	20	8
26. Kedungkamal	16	28	-	30
27. Sangubanyu	16	6	-	3
28. Dukuhdungus	10	8	9	5
29. Tlepokwetan	13	7	-	27
30. Tlepokkulon	6	4	14	11
31. Kumpulrejo	10	4	9	1
32. Kese	4	6	11	10
Jumlah :	609	343	393	814

BANYAKNYA MATA PENCAHARIAN PENDUDUK
DI KECAMATAN GRABAG
TAHUN 1987

Tabel : 3.7.

Uraian	Banyaknya/orang
1	2
1. Petani Sendiri	12.021
2. Buruh Tani	14.753
3. Nelayan	-
4. Pengusaha	976
5. Buruh Industri	1.786
6. Buruh Bangunan	437
7. Pedagang	975
8. Pengangkutan	188
9. Pegawai Negeri/ABRI	433
10. Pensiunan	316
11. Lain-lain	3.339
Jumlah :	35.224



BAB. IV
SOSIAL

PENDUDUK MENURUT PENDIDIKAN YANG DI-
TAMATKAN DI KECAMATAN GRABAG
TAHUN 1987

Tabel : 4.1.

Jenis Pendidikan	Banyaknya/orang
1	2
1. Perguruan Tinggi/Akademi	8.819
2. S . M . T . A	11.967
3. S . M . T . P	9.829
4. S . D .	8.201
5. Tidak Tamat S.D	2.039
6. Belum Tamat S.D	612
7. Tidak Sekolah	17
Jumlah :	41.544

JUMLAH SEKOLAH DI KECAMATAN GRABAG
MENURUT JENIS SEKOLAH PER DESA
TAHUN 1987

Tabel : 4.2.

Desa	Jenis sekolah yang ada			
	T.K	S.D	SMP.	SMTA.
1	2	3	4	5
1. Harjobinangun	1	1	-	-
2. Patutrejo	1	2	-	-
3. Ketawangrejo	2	3	-	-
4. Munggangsari	-	1	-	-
5. Kertojayan	-	1	-	-
6. Pasaranom	-	2	-	-
7. Ukirsari	-	1	-	-
8. Nambangan	-	1	-	-
9. Sumberagung	-	2	-	-
10. Bendungan	1	1	-	-
11. Rowodadi	-	1	-	-
12. Bakurejo	-	2	-	-
13. Duduwetan	-	1	-	-
14. Dudukulon	-	1	-	-
15. Rejosari	1	2	-	-
16. Trimulyo	-	1	-	-
17. Tulusrejo	1	1	-	-

JUMLAH SEKOLAH DI KECAMATAN GRABAG
MENURUT JENIS SEKOLAH PER DESA
TAHUN 1987.

Tabel : 4.2.Lanj.

Desa	Jenis sekolah yang ada			
	T.K.	S.D	SMTP.	SMTA.
1	2	3	4	5
18. Tegalrejo	1	1	-	-
19. Kaliorejo	1	1	-	-
20. Wonoenggal	-	1	-	-
21. Banyuwoso	-	1	-	-
22. Grabag	1	2	-	-
23. Aglik	1	2	-	-
24. Roworejo	1	1	-	-
25. Tunggulrejo	1	1	-	-
26. Kedungkamal	1	1	-	-
27. Sangubanyu	1	2	-	-
28. Dukuhdungus	1	1	4	-
29. Tlepokkulon	1	-	-	-
30. Tlepokwetan	1	2	2	-
31. Kumpulrejo	1	1	-	-
32. Kesse	1	1	-	-
Jumlah :	20	42	6	1

BANYAKNYA KEANGGOTAAN PRAMUKA
DI KECAMATAN GRABAG
TAHUN 1987

Tabel : 4.3.

D e s a	Gugus Depan	Sumber didik		
		Majelis Pembim- bing.	Andalan	Pembina
1	2	3	4	5
1. Harjobinangun	1	-	-	6
2. Patutrejo	2	-	-	6
3. Ketawangrejo	3	-	-	19
4. Munggangsari	1	-	-	6
5. Kertojayan	1	-	-	6
6. Pasaranom	2	-	-	6
7. Uki rsari	1	-	-	6
8. Nambangan	1	-	-	12
9. Sumberagung	2	-	-	11
10. Bendungan	1	-	-	7
11. Rowodadi	1	-	-	5
12. Bakurejo	2	-	-	11
13. Duduwetan	1	-	-	5
14. Dudukulon	1	-	-	6
15. Rejosari	2	-	-	6
16. Trimulyo	1	-	-	5
17. Tulusrejo	1	-	-	6

BANYAKNYA KEANGGOTAAN PRAMUKA
DI KECAMATAN GRABAG
TAHUN 1987

Tabel : 4.3.Lanj.

Desa	Gugus Depam.	Sumber didik		
		Majelis Pembimbing.	Andalan	Pembina
1	2	3	4	5
18. Tegalrejo	1	-	-	6
19. Kalirejo	1	-	-	6
20. Wonoenggal	1	-	-	6
21. Banyuyoso	1	-	-	6
22. Grabag	1	-	-	11
23. Aglik	2	-	-	12
24. Roworejo	2	-	-	6
25. Tunggulrejo	1	-	-	6
26. Kedungkamal	1	-	-	6
27. Sangubanyu	1	-	-	17
28. Dukuhdungus	2	-	-	42
29. Tlepokwetan	2	-	-	21
30. Tlepokkulon	-	-	-	-
31. Kumpulrejo	1	-	-	6
32. Kese	1	-	-	6
Jumlah :	42	-	-	268

BANYAKNYA KEANGGOTAAN PRAMUKA
DI KECAMATAN GRABAG
TAHUN 1987

Tabel : 4.3.Lanj.

D e s a	Sasaran didik				Jumlah 3 s/d 9
	Siaga	Pande ga.	Pene- gak	Peng- ga- lang.	
1	6	7	8	9	10
1. Harjobinangun	159	-	-	37	196
2. Patutrejo	276	-	-	77	353
3. Ketawangrejo	420	-	-	77	497
4. Munggangsari	194	-	-	51	245
5. Kertojayan	102	-	-	24	126
6. Pasaranom	145	-	-	27	172
7. Uki rsari	112	-	-	37	139
8. Nambangan	362	-	-	73	435
9. Sumberagung	331	-	-	60	391
10. Bendungan	124	-	-	25	149
11. Rowodadi	94	-	-	-	94
12. Bakurejo	234	-	-	67	301
13. Duduwetan	137	-	-	32	169
14. Dudukulon	125	-	-	29	154
15. Rejosari	236	-	-	59	295
16. Trimulyo	98	-	-	-	98
17. Tulusrejo	113	-	-	30	143

BANYAKNYA KEANGGOTAAN PRAMUKA
DI KECAMATAN GRABAG
TAHUN 1987

Tabel : 4.3.Lanj.

Desa	Sasaran didik				
	Siaga	Pandega.	Pengagak	Penggalang	Jumlah 3 s/d 9
	6	7	8	9	10
18. Tegalrejo	99	-	-	30	129
19. Kalirejo	81	-	-	26	107
20. Wonoanggal	81	-	-	21	102
21. Banyuyoso	90	-	-	17	107
22. Grabag	300	-	-	69	369
23. Aglik	288	-	-	63	351
24. Roworejo	152	-	-	39	191
25. Tunggulrejo	141	-	-	32	173
26. Kedungkamal	141	-	-	37	178
27. Sangubanyu	172	-	78	45	295
28. Dukuhdungus	2541	-	-	27	2.568
29. Tlepokwetan	235	-	-	35	270
30. Tlepokkulon	-	-	-	-	-
31. Kumpulrejo	124	-	-	19	143
32. K e s e	92	-	-	24	116
Jumlah :	7999	-	78	979	9.056

JUMLAH PESERTA KB MENURUT ALAT KONTRASEPSI
YANG DIPAKAI DI KECAMATAN GRABAG
TAHUN 1987

Tabel : 4.4.

Desa	Alat kontrasepsi yang dipakai				
	IUD	PIL	Stmt/ susuk	Kon dom	Lain- nya
1	2	3	4	5	6
1. Harjobinangun	28	76	52	24	24
2. Patutrejo	39	85	40	-	23
3. Ketawangrejo	77	20	51	12	11
4. Munggangsari	13	182	8	-	3
5. Kertojayan	3	43	9	-	-
6. Pasaranom	30	105	11	-	-
7. Uki sari	9	78	6	-	2
8. Nambangan	23	161	17	4	-
9. Sumberagung	7	176	30	4	40
10. Bendungan	2	94	5	-	-
11. Rowodadi	12	32	2	1	6
12. Bakurejo	21	180	30	-	16
13. Duduwetan	21	45	7	-	5
14. Dudukulon	-	-	-	-	-
15. Rejosari	38	3	40	2	-
16. Trimulyo	-	-	-	-	-
17. Tulusrejo	16	41	37	16	6

JUMLAH PESERTA KB MENURUT ALAT KONTRASEPSI
YANG DIPAKAI DI KECAMATAN GRABAG
TAHUN 1987

Tabel : 4.4.Lanj.

D e s a	Alat kontrasepsi yang dipakai				
	IUD	PIL	Sunt/ susuk	Kon dom	Lain nya
1	2	3	4	5	6
18. Tegalrejo	17	38	16	17	7
19. Kaliorejo	11	24	7	11	1
20. Wonoenggal	22	20	4	22	5
21. Banyuyoso	11	38	14	11	-
22. Grabag	36	142	38	36	40
23. A g l i k	49	83	31	49	25
24. Roworejo	21	59	29	21	39
25. Tunggulrejo	29	44	31	29	12
26. Kedungkamal	51	56	44	51	27
27. Sangubanyu	31	98	28	31	15
28. Dukuhdungus	22	58	34	22	15
29. Tlepokwetan	18	50	25	18	22
30. Tlepokkulon	9	15	15	9	21
31. Kumpulrejo	13	63	20	13	3
32. K e s e	24	46	3	24	2
J u m l a h :	682	2.371	677	682	370

JUMLAH PEMELUK AGAMA DI KEC. GRABAG
DIPERINCI MENURUT DESA TAHUN
1 9 8 7

Tabel : 4.5.

Desa	Pemeluk agama yang dianut					
	Islam	Protes tan	Ka- tho- lik	Hin- du.	Bu- dha	Jumlah
1	2	3	4	5	6	7
1. Harjobinangun	1.970	-	6	-	-	1.976
2. Patutrejo	2.067	-	-	-	-	2.067
3. Ketawangrejo	4.006	14	6	-	-	4.036
4. Munggangsari	1.580	-	1	-	-	1.581
5. Kertojayan	845	-	-	-	-	845
6. Pasaranom	2.033	-	-	-	-	2.033
7. Uki rsari	1.134	-	-	-	-	1.134
8. Nambangan	2.520	-	2	-	-	2.522
9. Sumberagung	2.607	8	-	-	-	2.615
10. Bendungan	1.066	-	3	-	-	1.069
11. Rowodadi	715	-	-	-	-	715
12. Bakurejo	1.976	-	4	-	-	1.980
13. Duduwetan	874	-	-	-	-	874
14. Dudukulon	743	-	-	-	-	743
15. Rejosari	1.972	-	1	-	-	1.973
16. Trimulyo	721	2	2	-	-	725
17. Tulusrejo	1.095	-	-	-	-	1,095

JUMLAH PEMELUK AGAMA DI KEC. GRABAG
DIPERINCI MENURUT DESA TAHUN
1 9 8 7

Tabel : 4.5.Lanj.

D e s a	Pemeluk agama yang dianut					
	Islam	Pro tes tan	Ka- tho- lik	Hin du.	Bu- dha	Jumlah
1	2	3	4	5	6	7
18. Tegalrejo	887	-	3	-	-	890
19. Kalirejo	668	3	-	-	-	671
20. Monoenggal	223	23	1	-	-	747
21. Banyuyoso	631	-	-	-	-	631
22. Grabag	3.147	17	15	-	-	3.166
23. A g l i k	1.368	8	-	-	-	1.376
24. Roworejo	1.319	13	31	-	-	1.363
25. Tunggulrejo	1.094	1	-	-	-	1.095
26. Kedungkamal	1.503	18	4	-	-	1.525
27. Sangubanyu	1.856	10	6	-	-	1.872
28. Dukuhdungus	1.517	-	10	-	-	1.529
29. Tlepokwetan	778	81	-	-	-	857
30. Tlepokkulon	524	-	-	-	-	524
31. Kumpulrejo	778	81	-	-	-	857
32. K e s e	720	-	-	-	-	720
J u m l a h :	46.442	279	95	-	-	46.816

JUMLAH TEMPAT IBADAH MENURUT DESA
DI WILAYAH KEC. GRABAG
TAHUN 1987

Tabel : 4.6.

Desa	Jenis tempat ibadah					Jumlah
	Masjid	Lang/surau	Gereja	Pu-ra.	Wi-ha-ra.	
1	2	3	4	5	6	7
1. Harjobinangun	2	12	-	-	-	X
2. Patutrejo	1	4	-	-	-	X
3. Ketawangrejo	3	13	-	-	-	X
4. Munggangsari	1	1	-	-	-	X
5. Kertojayan	1	-	-	-	-	X
6. Pasaranom	1	5	-	-	-	X
7. Ukirsari	-	2	-	-	-	X
8. Nambangan	1	2	-	-	-	X
9. Sumberagung	1	12	1	-	-	X
10. Bendungan	1	7	-	-	-	X
11. Rowodadi	1	1	-	-	-	X
12. Bakurejo	1	1	-	-	-	X
13. Duduwetan	1	1	-	-	-	X
14. Dudukulon	1	-	-	-	-	X
15. Rejosari	1	1	-	-	-	X
16. Trimulyo	1	1	-	-	-	X
17. Tulusrejo	2	2	-	-	-	X

JUMLAH TEMPAT IBADAH MENURUT DESA
DI WILAYAH KEC. GRABAG
tahun 1987

Tabel : 4.6.Lanj.

D e s a	Jenis tempat ibadah					Jumlah
	Masjid	Lang/ surau	Gere ja	Pu- ra	Wi- ha- ra.	
1	2	3	4	5	6	7
18. Tegalorejo	1	4	-	-	-	x
19. Kalirejo	1	2	-	-	-	x
20. Wonoenggal	-	2	-	-	-	x
21. Banyuyoso	1	3	-	-	-	x
22. Grabag	2	18	-	-	-	x
23. A g l i k	1	4	-	-	-	x
24. Roworejo	1	3	-	-	-	x
25. Tunggulrejo	1	5	-	-	-	x
26. Kedungkamal	1	12	-	-	-	x
27. Sangubanyu	2	5	-	-	-	x
28. Dukuhdungus	2	4	-	-	-	x
29. Tlepokwetan	1	2	1	-	-	x
30. Tlepokkulon	1	3	-	-	-	x
31. Kumpulrejo	2	6	-	-	-	x
32. K e s e	1	3	-	-	-	x
J u m l a h	38	140	2	-	-	x

BANYAKNYA NIKAH, TALAK/CERAI DAN RUJUK
MENURUT DESA DI KECAMATAN GRABAG
TAHUN 1987


Tabel : 4.7.

Desa	Nikah	Talak/ Cerai.	Rujuk
1	2	3	4
1. Harjobinangun	3	-	-
2. Patutrejo	4	1	-
3. Ketawangrejo	-	-	-
4. Munggangsari	-	-	-
5. Kertojayan	-	-	-
6. Pasaranom	2	-	-
7. Ukirsari	1	-	-
8. Nambangan	4	-	-
9. Sumbereagung	7	1	-
10. Bendungan	6	-	-
11. Rowodadi	9	-	-
12. Bakurejo	8	-	-
13. Duduwetgn	4	2	-
14. Dudukulon	2	2	-
15. Rejosari	6	1	-
16. Trimulyo	-	-	-
17. Tulusrejo	9	-	-

BANYAKNYA NIKAH, TALAK/CERAI DAN RUJUK
MENURUT DESA DI KECAMATAN GRABAG
TAHUN 1987

Tabel : 4.7.Lanj.

Desa	Nikah	Talak/ Cerai.	Rujuk
1	2	3	4
18. Tegalrejo	2	-	-
19. Kalirejo	--	-	-
20. Wonoenggal	1	-	-
21. Banyuyoso	3	-	-
22. Grabag	44	5	-
23. Aglik	11	-	-
24. Roworejo	2	-	-
25. Tunggulrejo	10	-	-
26. Kedungkamal	17	2	-
27. Sangubanyu	2	-	-
28. Dukuhdungus	5	-	-
29. Tlepokwetan	4	-	-
30. Tlepokkulon	-	-	-
31. Kumpulrejo	-	-	-
32. Kesse	1	-	-
Jumlah :	167	14	-



BAB. V
PERTANIAN

LUAS TANAH SAWAH DENGAN JENIS IRIGASI
MENURUT DESA DI KECAMATAN GRABAG
TAHUN 1987

Tabel : 5.1.

D e s a	Jenis Irigasi (Ha.)			
	Technis	Setengah Technis	Tadah hujan	Jumlah
1	2	3	4	5
1. Harjobinangun	82,0	-	-	82,0
2. Patutrejo	64,3	-	-	64,3
3. Ketawangrejo	142,8	-	-	142,8
4. Munggangsari	-	-	-	-
5. Kertojayan	-	-	-	-
6. Pasaranom	-	-	-	-
7. Ukirsari	-	-	-	-
8. Bambang	209,2	-	-	209,2
9. Sumberagung	180,0	-	-	180,0
10. Bendungan	109,0	-	-	109,0
11. Rowodadi	89,2	-	-	89,2
12. Bakurejo	180,7	-	-	180,7
13. Duduwetan	82,6	-	-	82,6
14. Dudukulon	87,5	-	-	87,5
15. Rejosari	85,2	-	-	82,2
16. Trimuloyo	88,7	-	-	88,7
17. Tulusrejo	102,3	-	-	102,3

LUAS TANAH SAWAH DENGAN JENIS IRIGASI
 MENUJUT DESA DI KECAMATAN GRABAG
 TAHUN 1987

Tabel : 5.1.Lanj.

D e s a	Jenis Irigasi (Ha.)			
	Technis	Setengah Technis	Tadah hujan	Jumlah
1	2	3	4	5
18. Tegalrejo	97,7	-	-	97,7
19. Kalirejo	60,2	-	-	60,2
20. Wonoenggal	48,5	-	-	48,5
21. Banyuyoso	47,0	-	-	47,0
22. Grabag	192,2	-	-	192,2
23. A g l i k	95,2	-	-	95,2
24. Roworejo	82,1	-	-	82,1
25. Tunggulrejo	86,0	-	-	86,0
26. Kedungkamal	40,2	-	-	40,2
27. Sangubanyu	53,3	-	-	53,3
28. Dukuhdungus	83,1	-	-	83,1
29. Tlepokwetan	82,2	-	-	82,2
30. Tlepokkulon	51,9	-	-	51,9
31. Kumpulrejo	108,9	-	-	108,9
32. K e s e	38,7	-	-	38,7
J u m l a h :	2651,6	-	-	2.651,6

LUAS AREAL BIMAS/INMAS MUSIM RENDENGAN
DAN GADU MENURUT DESA DI KECAMATAN
GRABAG TAHUN 1987

Tabel i 5:2:

D e s a	Luas areal (Ha.)		
	Rendengan	Gadu.	Jumlah
1	2	3	4
1. Harjobinangun	60	84	144
2. Patutrejo	30	64	94
3. Ketawangrejo	80	-	80
4. Munggangsari	-	-	-
5. Kertojayan	-	-	-
6. Pasaranom	-	-	-
7. Uki rsari	-	-	-
8. Nambangan	-	117	117
9. Sumberagung	20	80	100
10. Bendungan	60	-	60
11. Rowodadi	50	-	50
12. Bakurejo	40	80	120
13. Duduwetan	25	51	76
14. Dudukulon	30	40	70
15. Rejosari	20	50	70
16. Trimulyo	50	-	50
17. Tulus rejo	96	75	171

LUAS AREAL BIMAS/INMAS MUSIM RENDENGAN
DAN GADU MENUHUT DESA DI KECAMATAN
GRABAG TAHUN 1987

Tabel : 5.2.Lanj.

D e s a	Luas areal (Ha.)		
	Rendengan	Gadu.	Jumlah
1	2	3	4
18. Tegalrejo	80	-	80
19. Kalirejo	60	-	60
20. Wonoenggal	43	40	73
21. Banyuyoso	40	48	108
22. Grabag	192	95	253
23. A g l i k	95	95	190
24. Roworejo	82	82	164
25. Tunggulrejo	82	82	164
26. Kedungkamal	40	40	80
27. Sangubanyu	50	53	103
28. Dukuhdungus	83	83	166
29. Tlepokwetan	61	61	122
30. Tlepkkulon	61	61	122
31. Kumpulrejo	108	109	217
32. K e s e	61	61	122
J u m l a h :	1.719	1.517	3.236

LUAS TANAMAN PALAWIJA MENURUT DESA
DI WILAYAH KECAMATAN GRABAG
TAHUN 1987

Tabel : 5.3.

Desa	Luas tanaman (Ha.)					
	Jagung	Ubi ka- yu.	Ubi ja- lar	Kac. tanah.	Kac. kede le	Kac. hi- jau
1	2	3	4	5	6	7
1. Harjobinangun	5,0	-	-	20,6	21,0	-
2. Patutrejo	-	-	-	40,0	70,0	-
3. Ketawangrejo	-	-	-	-	18,0	-
4. Munggangsari	-	1,0	-	36,0	35,0	-
5. Kertojayan	-	15,0	-	6,0	5,0	-
6. Pasaranom	-	-	1,0	5,0	7,0	-
7. Uki rsari	-	-	-	20,0	15,0	-
8. Nambangan	-	-	-	-	-	-
9. Sumbereagung	-	-	-	-	-	-
10. Bendungan	-	-	-	-	-	-
11. Rowodadi	-	-	-	-	-	-
12. Bakurejo	-	-	-	-	-	-
13. Duduwetan	-	-	-	-	2,0	-
14. Dudukulon	-	-	-	-	-	-
15. Rejosari	-	-	-	-	-	-
16. Trimulyo	-	-	-	-	-	-
17. Tulusrejo	-	-	-	-	-	-

LUAS TANAMAN PALAWIJA MENURUT DESA
DI WILAYAH KECAMATAN GRABAG
TAHUN 1987

Tabel : 5.3.Lanj.

Desa	Luas tanaman (Ha.)					
	Jagung	Ubi ka- yu	Ubi ja- lar	Kac. tanah.	Kac. kede lai.	Kac. hi - jau.
1	2	3	4	5	6	7
18. Tegalrejo	0,5	1,0	-	-	-	-
19. Kalirejo	-	-	-	-	-	-
20. Wonoenggal	-	-	-	-	-	-
21. Banyuyoso	-	2,5	-	-	-	-
22. Grabag	-	5,0	1,0	-	-	-
23. A g l i k	-	-	-	-	-	-
24. Roworejo	-	-	-	-	-	-
25. Tunggulrejo	-	-	-	-	-	-
26. Kedungkamal	-	-	-	-	2,0	-
27. Sangubanyu	-	1,0	-	-	-	-
28. Dukuhdungus	-	-	-	-	-	-
29. Tlepokwetan	-	-	-	-	-	-
30. Tlepokkulon	-	-	-	-	-	-
31. Kumpulrejo	-	-	-	-	-	-
32. K e s e	-	-	-	-	-	-
Jumlah :	5,5	25,5	2,0	127,0	174,0	-

JUMLAH TERNAK DI WILAYAH KEC. GRABAG
DIPERINCI MENURUT DESA TAHUN 1987

Tabel : 5.4.

Desa	Sapi perah	Sapi biasa	Kerbau	Kuda	Kambing	Babi	Domba
1	2	3	4	5	6	7	8
1. Harjobinangun	21	319	34	-	392	-	-
2. Patutrejo	7	297	-	1	250	8	46
3. Ketawangrejo	68	617	16	10	360	-	-
4. Munggangsari	6	250	-	-	114	-	-
5. Kertojayan	2	157	-	-	84	-	-
6. Pasaranom	-	271	-	10	442	-	-
7. Uki rsari	-	305	-	-	356	-	30
8. Nambangan	-	300	-	-	350	-	56
9. Sumberagung	8	189	21	4	150	-	-
10. Bendungan	-	2	36	-	17	-	-
11. Rowodadi	-	-	-	-	10	-	8
12. Bakurejo	4	173	18	4	178	-	-
13. Duduwetan	-	113	5	1	28	10	-
14. Dudukulon	-	66	4	-	45	-	-
15. Rejosari	-	164	-	-	92	240	-
16. Trimulyo	-	-	-	-	12	-	6
17. Tulusrejo	-	2	24	-	1	-	-

JUMLAH TERNAK DI WILAYAH KEC. GRABAG
DIPERINCI MENURUT DESA TAHUN 1987

Tabel : 5.4.Lanj.

Desa	Sapi perah	Sapi biasa	Kerbau	Kuda	Kambing	Babi.	Domba.
1	2	3	4	5	6	7	8
18. Begalrejo	-	-	9	1	12	-	-
19. Kalirejo	-	-	24	-	11	-	-
20. Wonoenggal	-	-	4	-	28	-	-
21. Banyuyoso	-	1	12	-	54	-	12
22. Grabag	-	5	11	10	114	-	29
23. Aglik	-	3	27	-	30	-	43
24. Roworejo	-	6	41	-	13	-	-
25. Tunggulrejo	-	-	36	-	42	-	11
26. Kedungkamal	-	1	21	-	30	-	-
27. Sangubanyu	-	-	7	8	42	-	-
28. Dukuhdungus	-	-	13	10	28	-	-
29. Tlepokwetan	-	-	12	-	36	-	-
30. Tlepokkulon	-	-	7	1	19	-	-
31. Kumpulrejo	-	-	8	-	25	-	-
32. Kese	-	-	2	-	56	-	-
Jumlah :	116	3242	392	60	3421	268	241

BANYAKNYA TERNAK UNGGAS MENURUT DESA
DI WILAYAH KECAMATAN GRABAG
TAHUN 1987

Tabel : 5.5.

D e s a	Jenis ternak unggas			
	Ayam. Kampung	Ayam Ras.	Itik.	Itik manila
1	2	3	4	5
1. Harjobinangun	9.812	-	256	-
2. Patutrejo	7.014	20	21	-
3. Ketawangrejo	20.552	-	765	342
4. Munggangsari	1.229	-	25	-
5. Kertojayan	1.300	-	-	-
6. Pasaranom	1.576	-	163	3
7. Uki rsari	3.115	-	40	65
8. Nambang	2.500	-	75	-
9. Sumberagung 9	5.022	-	56	-
10. Bendungan	2.850	-	5.600	-
11. Rowodadi	1.315	-	125	93
12. Bakurejo	2.114	-	761	252
13. Duduwetan	1.549	-	137	-
14. Dudukulon	1.176	-	62	17
15. Rejosari	3.600	-	176	87
16. Trimulyo	1.620	-	2.430	-
17. Tulusrejo	9.067	-	151	-

BANYAKNYA TERNAK UNGGAS MENURUT DESA
DI WILAYAH KEKAMATAN GRABAG
TAHUN 1987

Tabel : 5.5.Lanj.

D e s a	Jenis ternak unggas			
	Ayam Kampung	Ayam Ras.	Itik.	Itik Manila
1	2	3	4	5
18. Tegalrejo	1.344	-	116	214
19. Kalirejo	950	113	225	75
20. Wonoenggal	1.326	140	207	93
21. Banyuyoso	1.964	-	221	246
22. Grabag	3.650	100	500	-
23- A g l i k	4.100	-	400	146
24. Roworejo	3.480	-	70	134
25. Tunggulrejo	4.967	-	96	153
26. Kedungkamal	5.000	-	145	60
27. Sangubanyu	3.475	375	147	95
28. Dukuhdungus	4.255	-	125	-
29. Tlepokwetan	3.746	1.852	51	5
30. Tlepokkulon	1.819	-	15	42
31. Kumpulrejo	3.500	-	100	175
32. K e s e	2.600	200	120	230
J u m l a h :	121.587	2.800	12.381	2.527

BAB VII

PERHUBUNGAN

JUMLAH KENDARAAN BERMOTOR TIAP DESA
DI WILAYAH KECAMATAN GRABAG
TAHUN 1987

Tabel : 6.1.

D e s a	Jenis Kendaraan			
	Bus/ truk	Sedan /colt	Bemo.	Sepeda motor.
1	2	3	4	5
1. Harjobinangun	-	7	-	17
2. Patutrejo	-	2	-0	12
3. Ketawangrejo	1	3	-	21
4. Munggangsari	-	-	-	4
5. Kertojayan	-	-	-	1
6. Pasaranom	-	1	-	10
7. Ukirsari	-	-	-	4
8. Nambangan	-	1	-	5
9. Sumbe ragung	-	12	-	8
10. Bendungan	-	-	-	2
11. Rowodadi	-	-	-	1
12. Bakurejo	-	3	-	11
13. Duduwetan	-	1	-	9
14. Dudukulon	-	-	-	2
15. Rejosari	-	-	-	7
16. Trimulyo	-	-	-	2
17. Tulusrejo	1	-	-	16

JUMLAH KENDARAAN BERMOTOR TIAP DESA
DI WILAYAH KECAMATAN GRABAG
tahun 1987

Tabel : 6.1.

Desa	Jenis Kendaraan			
	Bus/ truk	Sedan /colt	Bemo.	Sepeda motor.
1	2	3	4	5
18. Tegalrejo	-	-	-	10
19. Kaliorejo	-	-	-	10
20. Wonoenggal	-	-	-	5
21. Banyuyoso	-	-	-	10
22. Grabag	-	4	-	40
23. Aglik	-	-	-	21
24. Roworejo	-	2	-	27
25. Tunggulrejo	-	-	-	18
26. Kedungkamal	3	4	-	41
27. Sangubanyu	-	9	-	45
28. Dukuhdungus	1	4	-	14
29. Tlepokwetan	-	-	-	18
30. Tlepokkulon	-	1	-	5
31. Kumpulrejo	-	1	-	14
32. Kese	-	-	-	13
Jumlah :	6	55	-	405

JUMLAH KENDARAAN TAK BERMOTOR
DI WILAYAH KECAMATAN GRABAG
TAHUN 1987

Tabel : 6.2.

D e s a	Jenis kendaraan				
	Grobag hewan.	Grobag dorong	Del man	Be- cak	Sepeda.
	2	3	4	5	6
1. Harjobinangun	-	1	-	-	346
2. Patutrejo	-	-	-	-	356
3. Ketawangrejo	2	-	10	-	915
4. Munggangsari	-	-	1	-	141
5. Kertojayan	-	-	-	-	74
6. Pasaranom	1	1	6	-	560
7. Ukirsari	-	-	-	-	198
8. Nambangan	1	-	2	-	300
9. Sumberagung	-	-	4	-	225
10. Bendungan	-	-	-	-	69
11. Rowodadi	-	-	-	-	56
12. Bakurejo	-	-	4	-	213
13. Duduwetan	-	2	-	-	123
14. Dudukulon	-	-	1	-	175
15. Rejosari	-	-	-	-	372
16. Trimulyo	-	-	-	-	15
17. Tulusrejo	-	-	1	-	300

JUMLAH KENDARAAN TAK BERMOTOR
DI WILAYAH KECAMATAN GRABAG
TAHUN 1987

Tabel : 6.2.Lanj.

D e s a	Jenis kendaraan				
	Grobag hewan.	Grobag dorong	Del man	Be- cak	Sepeda.
1	2	3	4	5	6
18. Tegalrejo	-	-	-	-	212
19. Kalirejo	-	-	-	-	167
20. Wonoenggal	-	-	-	-	77
21. Banyuyoso	-	5	-	-	56
22. Grabag	1	4	10	2	500
23. A g l i k	-	3	-	-	301
24. Roworejo	-	4	-	-	223
25. Tunggulrejo	-	-	-	1	313
26. Kedungkamal	-	-	-	-	400
27. Sangubanyu	1	-	7	2	171
28. Dukuhdungus	-	-	10	-	205
29. Tlepokwetan	-	-	-	1	177
30. Tlepokkulon	-	-	1	2	56
31. Kumpulrejo	-	3	-	3	200
32. K e s e	-	-	-	-	153
J u m l a h :	6	28	57	11	7.649

JUMLAH SARANA KOMUNIKASI TIAP
DESA DI WILAYAH KECAMATAN GRABAG
TAHUN 1987

Tabel : 6.3.

D e s a	Jenis sarana komunikasi			
	Kan.Pos /KP.Pem bantu	Radio	T.V	Telepon
1	2	3	4	5
1. Harjobinangun	-	20	20	-
2. Patutrejo	-	68	7	-
3. Ketawangrejo	-	179	25	-
4. Munggangsari	-	38	3	-
5. Kertojayan	-	15	1	-
6. Pasaranom	-	36	9	-
7. Ukirsari	-	30	2	-
8. Nambangan	-	78	5	-
9. Sumberagung	-	56	6	-
10. Bendungan	-	17	2	-
11. Rowodadi	-	37	2	-
12. Bakurejo	-	31	8	-
13. Duduwetan	-	25	8	-
14. Dudukulon	-	52	2	-
15. Rejosari	-	51	7	-
16. Trimulyo	-	15	2	-
17. Tulusrejo	-	99	11	-

JUMLAH SARANA KOMUNIKASI TIAP
DESA DI WILAYAH KECAMATAN GRABAG
TAHUN 1987

Tabel : 6.3.Lanj.

D e s a	Jenis sarana komunikasi			
	Kan.Pos /KP.Pem bantu	Radio	T.V	Telepon
1	2	3	4	5
18. Tegalrejo	-	37	6	-
19. Kalirejo	-	15	11	-
20. Wonoenggal	-	13	12	-
21. Banyuyoso	-	21	9	-
22. Grabag	-	95	55	-
23. A g l i k	-	114	28	-
24. Roworejo	-	54	22	-
25. Tunggulrejo	-	161	18	-
26. Kedungkamal	-	17	43	-
27. Sangubanyu	3	175	61	1
28. Dukuhdungus	-	20	22	-
29. Tlepokwetan	-	30	20	-
30. Tlepokkulon	-	24	10	-
31. Kumpulrejo	-	64	5	-
32. K e s e	-	36	16	-
J u m l a h :	1	1.727	458	1

TARGET DAN REALISASI IPEDA
DI WILAYAH KECAMATAN GRABAG DIPE
RINCI-MENURUT DESA TH. 1987

Tabel : 6.4.

Desa	Target (Rp.)	Realisasi (Rp.)
1	2	3
1. Harjobinangun	1.505.700	1.505.700
2. Patutrejo	1.434.400	1.434.400
3. Ketawangrejo	2.434.200	2.434.200
4. Munggangsari	896.450	896.450
5. Kertojayan	577.250	577.250
6. Pasaranom	1.066.950	1.066.950
7. Ukirsari	609.800	609.800
8. Nambangan	2.030.650	2.030.650
9. Sumberagung	1.979.550	1.979.550
10. Bendungan	989.950	989.950
11. Rowodadi	779.000	779.000
12. Bakurejo	1.586.400	1.586.400
13. Duduwetan	958.500	958.500
14. Dudukulon	801.350	801.350
15. Rejosari	1.079.650	1.079.650
16. Trimulyo	803.300	803.300
17. Tulusrejo	1.691.350	1.691.350

TARGET DAN REALISASI IPEDA
DI WILAYAH KECAMATAN GRABAG DIPER
RINCI MENURUT DESA TH. 1987

Tabel : 6.4.Lanj.

Desa	Target (Rp)	Realisasi (Rp)
1	2	3
18. Tegalrejo	1.386.950	1.386.950
19. Kalirejo	964.600	964.600
20. Wonoenggal	977.900	977.900
21. Banyuyoso	684.450	684.450
22. Grabag	3.338.950	3.338.950
23. A g l i k	1.439.000	1.439.000
24. Roworejo	1.523.000	1.523.000
25. Tunggulrejo	1.540.600	1.540.600
26. Kedungkamal	872.600	872.600
27. Sangubanyu	1.075.600	1.075.500
28. Dukuhdungus	1.491.600	1.491.600
29. Tlepokwetan	958.650	958.650
30. Tlepokkulon	877.250	877.250
31. Kumpulrejo	1.521.350	1.521.350
32. K e s e	542.000	542.000
J u m l a h :	40.419.850	40.419.850

PANJANG JALAN MENURUT DESA
DI WILAYAH KECAMATAN GRABAG TH.1987
(Km.)

Tabel : 6.5.

Desa	Panjang jalan		
	Jalan aspal	Jalan diperkers	Jalan tanah
1	2	3	4
1. Harjobinangun	-	2,500	4,150
2. Patutrejo	0,750	1,250	4,500
3. Ketawangrejo	1,350	3,000	1,650
4. Munggangsari	-	-	2,000
5. Kertojayan	-	-	3,500
6. Pasaranom	-	5,000	2,000
7. Ukirsari	-	-	4,000
8. Nambangan	-	2,000	2,000
9. Sumberagung	-	2,700	1,300
10. Bendungan	-	1,000	1,000
11. Rowodadi	-	-	2,000
12. Bakurejo	-	2,000	1,500
13. Duduwetan	-	1,600	1,500
14. Dudukulon	-	3,000	1,000
15. Rejosari	-	4,350	1,000
16. ^F rimulyo	-	-	2,000
17. Tulusrejo	1,750	-	1,000

PANJANG JALAN MENURUT DESA
 III WILAYAH KECAMATAN GRABAG TH.1987
 (Km.)

Tabel : 6.5.Lanj.

D e s a	Panjang jalan		
	Jalan aspal	Jalan diperkras	Jalan tanah
1	2	3	4
18. Tegalrejo	-	3,500	-
19. Kalirejo	-	1,000	-
20. Wonoenggal	-	1,250	2,000
21. Banyuyoso	-	1,500	2,000
22. Grabag	1,000	3,000	1,000
23. A g l i k	0,500	1,750	0,500
24. Roworejo	-	2,000	1,000
25. Tunggulrejo	1,000	2,000	1,000
26. Kedungkamal	1,000	3,000	1,000
27. Sangubanyu	0,500	2,000	-
28. Dukuhdungus	0,500	2,000	1,500
29. Tlepokwetan	0,750	2,000	-
30. Tlepokkulon	0,500	1,150	-
31. Kumpulrejo	0,800	2,380	2,000
32. K e s e	0,500	2,000	0,500
J u m l a h :	10,950	56,030	48,100