



KATALOG BPS : 1102001.9100144

DISTRIK MANOKWARI SELATAN DALAM ANGKA 2015



**BADAN PUSAT STATISTIK
KABUPATEN MANOKWARI**

DISTRİK MANOKWARI SELATAN DALAM ANGKA

South Manokwari District In Figures

2015

Nomor Katalog/ *Catalog Number* : 1102001.9105144

Nomor Publikasi/ *Publication Number* : 9105.14.05

Ukuran Buku/ *Book Size* : 21 cm x 15 cm

Jumlah Halaman/ *Page Number* : ix + 66 halaman/*pages*

Naskah/ *Manuscript* :
Badan Pusat Statistik Kabupaten Manokwari
BPS – Statistics of Manokwari Regency

Penyunting/ *Editor* :
Badan Pusat Statistik Kabupaten Manokwari
BPS – Statistics of Manokwari Regency

Gambar Kulit/ *Cover Designer* :
Badan Pusat Statistik Kabupaten Manokwari
BPS – Statistics of Manokwari Regency

Diterbitkan Oleh/ *Published by* :
Badan Pusat Statistik Kabupaten Manokwari
BPS – Statistics of Manokwari Regency

Dicetak/ *Printed by* :
Badan Pusat Statistik Kabupaten Manokwari
BPS – Statistics of Manokwari Regency

Boleh dikutip dengan menyebutkan sumbernya
May be cited with reference to the source

KATA PENGANTAR

Dengan memanjatkan puji syukur kehadiran Tuhan Yang Maha Kuasa, BPS Kabupaten Manokwari telah dapat menyelesaikan publikasi “Distrik Manokwari Selatan Dalam Angka” Tahun 2015.

Distrik Manokwari Selatan Dalam Angka ini menyajikan data sekunder yang berasal dari instansi pemerintah distrik maupun kampung/kelurahan di Kabupaten Manokwari serta beberapa data dari hasil sensus dan survei yang dilaksanakan oleh BPS Kabupaten Manokwari.

Meskipun telah diupayakan kelengkapan dan penyempurnaan data yang disajikan, namun masih dirasakan belum dapat memenuhi kebutuhan pemakai data. Oleh karena itu kami mengharapkan saran dan kritik yang konstruktif dari berbagai pihak, untuk perbaikan kearah penyempurnaan pada publikasi yang akan datang.

Harapan kami semoga buku ini bermanfaat bagi kita semua dalam menyusun perencanaan dan melaksanakan pembangunan.

Manokwari, November 2015

Kepala BPS Kabupaten Manokwari



Yahya Karibu, S.Sos
NIP. 195902081982031003

DAFTAR ISI *Contents*

	HALAMAN <i>/ Page</i>
KATALOG/ <i>Catalog</i>	i
KATA PENGANTAR/ <i>Preface</i>	ii
DAFTAR ISI/ <i>Contents</i>	iii
DAFTAR TABEL/ <i>Table</i>	iv
DAFTAR GAMBAR/ <i>Picture</i>	ix
BAB I. GEOGRAFI/ <i>Geography</i>	1
BAB II. PEMERINTAHAN/ <i>Government</i>	7
BAB III. KEPENDUDUKAN/ <i>Population</i>	13
BAB IV. SOSIAL/ <i>Social</i>	23
BAB V. PERTANIAN/ <i>Agriculture</i>	36
BAB VI. INDUSTRI/ <i>Industry</i>	46
BAB VII. PERDAGANGAN/ <i>Trade</i>	52
BAB VIII. TRANSPORTASI DAN KOMUNIKASI/ <i>Transportation and Communication</i>	55
BAB IX. KEUANGAN DAN KOPERASI/ <i>Finance and Cooperative</i>	63

DAFTAR TABEL

BAB 1. Geografi/ *Geography*

Tabel/ Table	Halaman/ Page
1.1 Ketinggian Distrik Manokwari Selatan Menurut Kelurahan/Kampung/ <i>Height of Manokwari Selatan District by Village, 2014</i>	4
1.2 Luas Wilayah Distrik Manokwari Selatan menurut Kampung/Kelurahan/ <i>Area of Manokwari Selatan District by Village, 2014</i>	5
1.3 Letak Geografis Distrik Manokwari Selatan menurut Kampung/Kelurahan/ <i>Geographical Location of Manokwari Selatan District by Village, 2014</i>	6

BAB 2. Pemerintahan/ *Government*

Tabel/ Table	Halaman/ Page
2.1 Nama-Nama Desa di Distrik Manokwari Selatan Menurut Kampung/ <i>Name of Villages in Manokwari Selatan District By Village, 2014</i>	10
2.2 Jumlah Satuan Lingkungan Setempat (SLS) di Distrik Manokwari Selatan Menurut Kampung/Kelurahan/ <i>Number of Lowest Administration Unit in Manokwari Selatan District by Village, 2014</i>	11
2.3 Banyaknya Aparat Kampung/Kelurahan di Distrik Manokwari Selatan/ <i>Number of Village's Government Officer in Manokwari Selatan District, 2014</i>	12

BAB 3. Penduduk dan Tenaga kerja/ *Population and Employment*

Tabel/ Table		Halaman/ <i>Page</i>
3.1	Banyaknya Rumah Tangga dan Penduduk di Distrik Manokwari Selatan menurut Jenis Kelamin dan Kampung/Kelurahan/ <i>Number of Household and Population in Manokwari Selatan District by sex and village, 2014</i>	19
3.2	Distribusi dan Kepadatan Penduduk di Distrik Manokwari Selatan Menurut Kampung/Kelurahan/ <i>Distribution and Density of Manokwari Selatan District by Village, 2014</i>	20
3.3	Jumlah Rumah Tangga, Penduduk dan Penduduk per Rumah Tangga di Distrik Manokwari Selatan menurut Kampung/Kelurahan/ <i>Number of Household, Population, and Average of Population by Household In Manokwari Selatan District by Village, 2014</i>	21
3.4	Penduduk Distrik Manokwari Selatan menurut Jenis Kelamin dan Sex Rasio Menurut Kampung/Kelurahan/ <i>Population of Manokwari Selatan District by Sex, Sex Ratio, and Village, 2014</i>	22
3.5	Penduduk Distrik Manokwari Selatan menurut Jenis Kelamin dan Sex Rasio Menurut Kampung/ <i>Population of Manokwari Selatan District by Sex, Sex Ratio, and Village, 2014</i>	23

BAB 4. Sosial/ *Social*

Tabel/ Table		Halaman/ <i>Page</i>
4.1	Banyaknya Sekolah, Guru dan Murid di Distrik Manokwari Selatan Menurut Jenis Sekolah/ <i>Number of School, Teacher, Pupil in Manokwari Selatan District by Type Of Schoo, 2013</i>	27

4.2	Banyaknya Sekolah, Guru, Murid dan Ratio Murid Di Distrik Manokwari Selatan menurut Jenis Sekolah/ <i>Number of School, Teacher, Pupil by Kind of School and Pupil Ratio in Manokwari Selatan District, 2013</i>	28
4.3	Banyaknya Pemeluk Agama Menurut Golongan Agama Di Distrik Manokwari Selatan/ <i>Population by Religion in Selatan Manokwari District, 2010</i>	29
4.4	Banyaknya Rumah Sakit, Polindes, Puskesmas dan Puskesmas Pembantu menurut Kampung/Kelurahan/ <i>Number of Hospital, Rular Polyclinic, Public Health Centers, Public Health Sub Centers By Village, 2014</i>	30
4.5	Banyaknya Poliklinik, Praktek Dokter dan Praktek Bidan menurut Kampung/Kelurahan/ <i>Number of Polyclinic, Doctor Clinic, Midwife Clinic By Village, 2014</i>	31
4.6	Banyaknya Posyandu di Distrik Manokwari Selatan Menurut Kampung/Kelurahan/ <i>Number of Integrated Health Service in Manokwari Selatan District By Village, 2014</i>	32
4.7	Banyaknya Puskesmas Keliling menurut Kampung/Kelurahan/ <i>Number of Public Health Surrounding By Village, 2014</i>	33
4.8	Banyaknya Dokter menurut Kampung/Kelurahan/ <i>Number of Doctors by District, 2014</i>	34
4.9	Banyaknya Tenaga Kesehatan Menurut Keahlian dan Kampung/Kelurahan/ <i>Number of Health Technical by Specialization and Village, 2014</i>	35

BAB 5. Pertanian/ Agriculture

Tabel/ Table	Halaman/ Page
5.1	Jumlah Rumah Tangga Usaha Tanaman Pangan dan Jenis Tanaman Menurut Kampung/Kelurahan 2013 38
5.2	Jumlah Rumah Tangga Usaha Hortikultura dan Jenis Tanaman Hortikultura Menurut Kampung/Kelurahan 2013 39
5.3	Luas Tanam Tahunan M² Yang Diusahakan/Dikelola Rumah 40

Tangga Usaha Perkebunan Menurut Kampung/Kelurahan 2013

5.4	Jumlah Rumah Tangga Usaha Perkebunan Dan Luas Tanaman Menurut Jenis Tanaman 2013	41
5.5	Jumlah Rumah Tangga Usaha Peternakan Dan Jenis Ternak Menurut Kampung/Kelurahan 2013	42
5.6	Populasi Ternak Yang Di Pelihara Oleh Rumah Tangga Usaha Peternakan Sesuai Jenis Ternak Yang Di Usahakan Menurut Kampung/Kelurahan 2013	43
5.7	Jumlah Rumah Tangga Usaha Penangkapan Ikan Dan Jenis Penangkapan Ikan Menurut Kampung/Kelurahan 2013	44
5.8	Jumlah Unit Usaha Penangkapan Ikan Dan Jenis Kapal/Perahu Utama Yang Digunakan Menurut Kampung/Kelurahan 2013	45

BAB 6. Perindustrian/ Manufacturing

Tabel/ Table		Halaman/ Page
6.1	Banyaknya Unit Pembangkit Tenaga Listrik PLN, Kapasitas Terpasang, Kemampuan Mesin Dan Beban Puncak/ Number of Electric Generator of The State Electrical Company, Installed Capacity, Mechanical Power and Maximum Borden, 2007-2013*)	50
6.2	Banyaknya Tenaga Listrik Yang Diproduksi, yang Terjual dan Jumlah Penjualan/ Number of Electric Produced, Sold and Result of Sold, 2007 - 2013*)	51

BAB 7. Perdagangan/ Trading

Tabel/ Table		Halaman/ Page
7.1	Banyaknya Perusahaan/Usaha di Distrik Manokwari Selatan Menurut Status Badan Usaha/ Number of Trade in Manokwari Selatan District by Company Status, 2013 (Unit)	54

**BAB 8. Transportasi dan
Komunikasi/ *Transportation and
Communication***

Tabel/ Table	Halaman/ Page
8.1 Banyaknya Kantor Pos Dan Giro Menurut Jenis dan Distrik/ <i>Number of Post Office and Gyro by Type and District, 2013*)</i>	57
8.2 Banyaknya Surat Yang Dikirim Menurut Jenis dan Distrik/ <i>Number of Posted Letters by Type and District, 2006-2013*)</i>	58
8.3 Banyaknya Surat Yang Diterima Menurut Jenis dan Distrik/ <i>Number of Received Letters by Type and District, 2013</i>	59
8.4 Banyaknya Pos Paket yang Dikirim Menurut Jenis Pengirimannya Di Kabupaten Manokwari Dirinci Per Distrik/ <i>Number of Posted Package in Manokwari Regency By Posting Type And District, 2013</i>	60
8.5 Banyaknya Pos Paket yang Diterima Menurut Jenis Pengirimannya Di Kabupaten Manokwari Dirinci Per Distrik/ <i>Number of Received Package in Manokwari Regency By Posting Type and District, 2013</i>	61
8.6 Banyaknya Wesel Pos Dalam Negeri Menurut Jenis Dan Distrik/ <i>Number of Domestic Money Order Post By Type And District, 2013</i>	62

BAB 9. Keuangan/ *Finance*

Tabel/ Table	Halaman/ Page
9.1 Banyaknya Koperasi/KUD Yg Berbadan Hukum Menurut Anggota, Simpanan, Volume Usaha dan SHU di Manokwari Selatan/ <i>Number of Legally Cooperative by Membership, Saving, Volume and Profit in Manokwari Selatan District, 2007 – 2014</i>	66

DAFTAR GAMBAR

Gambar/Graph	Halaman/ Page
1.1 Luas Wilayah Distrik Manokwari Selatan Menurut Kampung/Kelurahan/ Area of Manokwari Selatan District by Village, 2013	3
2.1 Jumlah Satuan Lingkungan Setempat Menurut Kampung/Kelurahan di Distrik Manokwari Selatan/ Number of The Lowest Administration Units by Village In Manokwari Selatan District, 2013	9
3.1 Jumlah Penduduk Laki-laki dan Perempuan Menurut Kampung/Kelurahan di Distrik Manokwari Selatan/ The Number Of Population By Sex And Village In Manokwari Selatan District, 2012	16
3.2 Penduduk Distrik Manokwari Selatan Menurut Umur dan Jenis Kelamin/ Population of Manokwari Selatan District by Age Group and Sex, 2013	17
4.1 Banyaknya Sekolah, Guru, dan Murid di Distrik Manokwari Selatan menurut Jenis Sekolah / Number of School, Teacher, Pupil in Manokwari Selatan District by Kind of School, 2013	26
6.1 Banyaknya Tenaga Listrik Yang Diproduksi, Yang Terjual dan Yang Tidak Terjual/Number of Electric Produced, Sold and Result of Sold, 2008-2013*)	49

BAB I GEOGRAFI



BAB I GEOGRAFI
PENJELASAN TEKNIS
TECHNICAL NOTES

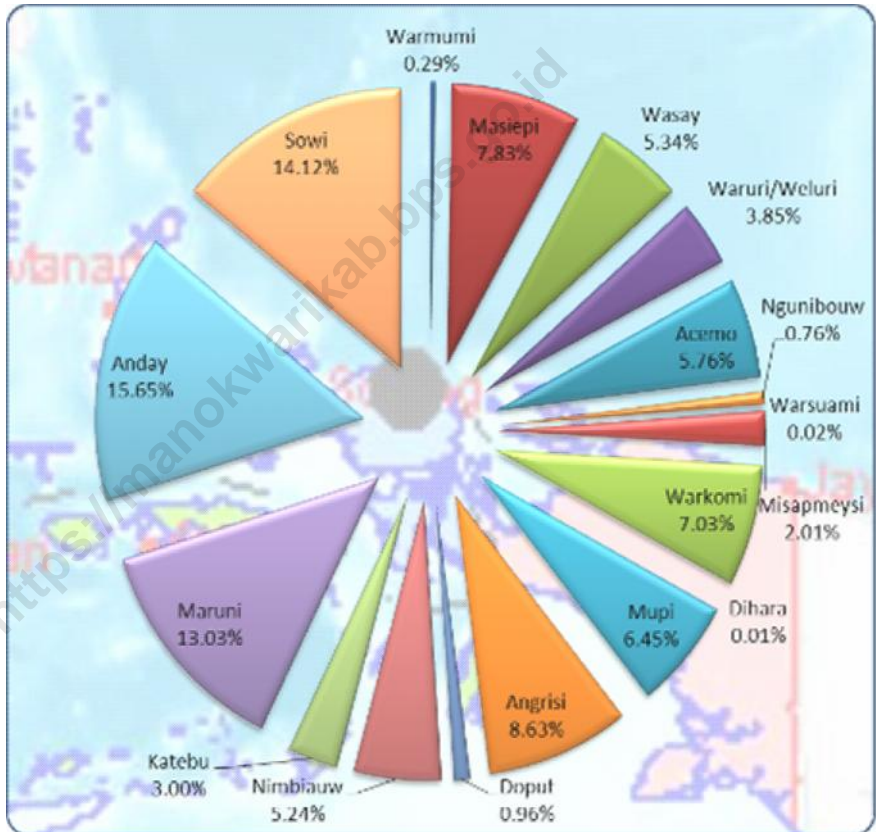
1. Batas-batas geografis Distrik Manokwari Selatan adalah sebagai berikut :

- | | |
|--|---|
| • Barat : | • West : |
| Distrik Warmare dan Prafi | Warmare and Prafi District |
| • Utara : | • North : |
| Distrik Manokwari Utara | Manokwari Utara District |
| • Timur : | • East : |
| Distrik Manokwari Barat dan Teluk Cenderawasih | Manokwari Barat District and Teluk Cenderawasih |
| • Selatan : | • South : |
| Distrik Tanah Rubuh | Tanah Rubuh District |

2. Luas Wilayah Distrik Manokwari Selatan adalah 544,39 km² yang terbagi menjadi 18 kampung.

2. *Manokwari Selatan District is divided into eighteen villages, which total area are 544,39 km².*

Gambar 1.1
Luas Wilayah Distrik Manokwari Selatan Menurut
Kampung/Kelurahan
Area of Manokwari Selatan District by Village
2014



Tabel 1.1 / *Table 1.1*
Ketinggian Distrik Manokwari Selatan Menurut Kelurahan /
Kampung
Height of Manokwari Selatan District by Village
2014

Kampung/Kelurahan <i>Village</i>	Ketinggian dari Permukaan Laut (m) <i>Height from Sea Level (Metris)</i>
(1)	(2)
1. ACEMO	15
2. WARSUAMI	15
3. MUPI	20
4. ANGRISI	15
5. MISAPMEYSI	20
6. MARUNI	5
7. NIMBIAUW/WAMESA	10
8. ANDAY	5
9. WARURI/WELURI	15
10. WASAY	10
11. WARMUMI	15
12. DIHARA	30
13. KATEBU	40
14. MASIEPI	50
15. SOWI	6
16. DOPUT	15
17. WARKOMI	20
18. NGUNIBOUW	20
Rata-rata / <i>Average</i>	18,11

Sumber : BPS Kabupaten Manokwari
Source : BPS – Statistics of Manokwari Regency

Tabel 1.2 / Table 1.2
Luas Wilayah Distrik Manokwari Selatan menurut Kampung /
Kelurahan
Area of Manokwari Selatan District by Village
2014

Kampung/Kelurahan <i>Village</i>	Luas / Area (Km ²)	Rasio Terhadap Total <i>Ratio On Total (%)</i>
(1)	(2)	(3)
1. ACEMO	31,38	5,76
2. WARSUAMI	0,10	0,02
3. MUPI	35,14	6,45
4. ANGRISI	47,00	8,63
5. MISAPMEYSI	10,95	2,01
6. MARUNI	70,95	13,03
7. NIMBIAUW/ WAMESA	28,51	5,24
8. ANDAY	85,20	15,65
9. WARURI/WELURI	20,95	3,85
10. WASAY	29,09	5,34
11. WARMUMI	1,56	0,29
12. DIHARA	0,06	0,01
13. KATEBU	16,35	3,00
14. MASIEPI	42,60	7,83
15. SOWI	76,88	14,12
16. DOPUT	5,25	0,96
17. WARKOMI	38,27	7,03
18. NGUNIBOUW	4,15	0,76
Jumlah	544,39	100,00

Sumber : BPS Kabupaten Manokwari

Source : BPS – Statistics of Manokwari Regency

Tabel 1.3 / Table 1.3
 Letak Geografis Distrik Manokwari Selatan menurut
 Kampung/Kelurahan
Geographical Location of Manokwari Selatan District by Village
 2014

Kampung/Kelurahan <i>Village</i>	Pesisir Coast	Lereng/Punggung Bukit <i>Slope</i>	Lembah/DAS <i>Dale</i>
(1)	(2)	(3)	(4)
1. ACEMO	√	-	-
2. WARSUAMI	√	-	-
3. MUPI	√	-	-
4. ANGRISI	√	-	-
5. MISAPMEYSI	-	-	-
6. MARUNI	√	-	-
7. NIMBIAUW/ WAMESA	√	-	-
8. ANDAY	√	-	-
9. WARURI/WELURI	-	-	-
10. WASAY	-	-	√
11. WARMUMI	-	-	-
12. DIHARA	-	-	-
13. KATEBU	-	√	-
14. MASIEPI	-	√	-
15. SOWI	√	-	-
16. DOPUT	-	-	-
17. WARKOMI	√	-	-
18. NGUNIBOUW	-	-	-
Jumlah	9	2	1

Sumber : BPS Kabupaten Manokwari

Source : BPS – Statistics of Manokwari Regency

BAB II

PEMERINTAHAN



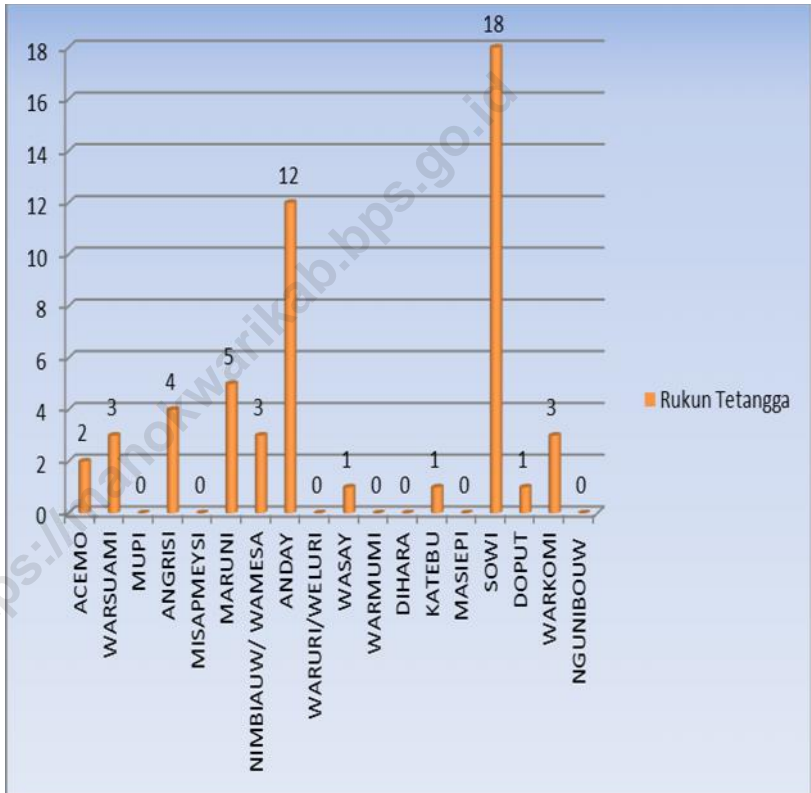
<https://manokwarikah.com.id>

BAB II PEMERINTAHAN
PENJELASAN TEKNIS
TECHNICAL NOTES

1. Secara administratif, Distrik Manokwari Selatan pada Tahun 2014 terdiri dari 18 kampung.
1. *By administration, Manokwari Selatan District in year 2014 consists of eighteen villages.*

<https://manokwarikab.bps.go.id>

Grafik 2.1 / Graph 2.1
Jumlah Satuan Lingkungan Setempat Menurut Kampung/Kelurahan
di Distrik Manokwari Selatan
*Number of The Lowest Administration Units by Village
In Manokwari Selatan District
2014*



1
1
1
1
1
1
1
1
1
1
1

Tabel / Table 2.1
Nama-Nama Desa di Distrik Manokwari Selatan Menurut Kampung
Name of Villages in Manokwari Selatan District By Village
2014

No.	Kode Desa <i>Village Code</i>	Nama Desa <i>Village Name</i>	K/P	Status <i>Status</i>
(1)	(2)	(3)	(4)	(5)
1	9105144001	ACEMO	2	1
2	9105144002	WARSUAMI	2	1
3	9105144004	MUPI	2	1
4	9105144007	ANGRISI	2	1
5	9105144009	MISAPMEYSI	2	1
6	9105144012	MARUNI	2	1
7	9105144013	NIMBIAUW/ WAMESA	2	1
8	9105144014	ANDAY	1	1
9	9105144015	WARURI/WELURI	2	1
10	9105144016	WASAY	2	1
11	9105144017	WARMUMI	2	1
12	9105144018	DIHARA	2	1
13	9105144019	KATEBU	2	1
14	9105144020	MASIEPI	2	1
15	9105144021	SOWI	1	1
16	9105144022	DOPUT	2	1
17	9105144023	WARKOMI	2	1
18	9105144024	NGUNIBOUW	2	1

Sumber : Kantor Pemerintah Desa Kabupaten Manokwari

Source : *Village Government Office of Manokwari Regency*

Catatan : Kode 1 pada kolom (4) Kelurahan, Kode 2 pada kolom (4) Kampung

Tabel / Table 2.2
 Jumlah Satuan Lingkungan Setempat (SLS) di Distrik Manokwari Selatan
 Menurut Kampung/Kelurahan
*Number of Lowest Administration Unit in Manokwari Selatan District by
 Village*
 2014

Kampung/Kelurahan <i>Village</i>	Jumlah SLS	
	<i>Number of Lowest Administration Unit Kampung Village</i>	<i>Rukun Tetangga Neighbourhood Association</i>
(1)	(2)	(3)
1. ACEMO	1	2
2. WARSUAMI	1	3
3. MUPI	1	0
4. ANGRISI	1	4
5. MISAPMEYSI	1	0
6. MARUNI	1	5
7. NIMBIAUW/ WAMESA	1	3
8. ANDAY	1	12
9. WARURI/WELURI	1	0
10. WASAY	1	1
11. WARMUMI	1	0
12. DIHARA	1	0
13. KATEBU	1	1
14. MASIEPI	1	0
15. SOWI	1	18
16. DOPUT	1	1
17. WARKOMI	1	3
18. NGUNIBOUW	1	0
Jumlah	18	53

Sumber : BPS Kabupaten Manokwari

Source : BPS – Statistics of Manokwari Regency

Tabel / Table 2.3

Banyaknya Aparat Kampung/Kelurahan di Distrik Manokwari Selatan
Number of Village's Government Officer in Manokwari Selatan District
2014

Kampung/Kelurahan <i>Village</i>	Kepala Kampung/ Lurah <i>Chief of Village</i>	Sekretaris Kelurahan <i>Chief of Village Secretary</i>	Ketua BPD <i>Chief of Village Council</i>	Ketua RT <i>Chief of Neighbourhood Association</i>
(1)	(2)	(3)	(4)	(5)
1. ACEMO	1	1	1	2
2. WARSUAMI	1	1	1	3
3. MUPI	1	1	1	0
4. ANGRISI	1	1	2	4
5. MISAPMEYSI	1	1	1	0
6. MARUNI	1	1	1	5
7. NIMBIAUW/ WAMESA	1	1	1	3
8. ANDAY	1	1	2	12
9. WARURI/WELURI	1	1	1	0
10. WASAY	1	1	2	1
11. WARMUMI	1	1	1	0
12. DIHARA	1	1	1	0
13. KATEBU	1	1	1	1
14. MASIEPI	1	1	1	0
15. SOWI	1	1	2	18
16. DOPUT	1	1	1	1
17. WARKOMI	1	1	1	3
18. NGUNIBOUW	1	1	1	0
Jumlah	18	18	22	53

Sumber : BPS Kabupaten Manokwari

Source : BPS – Statistics of Manokwari Regency

BAB III

KEPENDUDUKAN



<https://manokwarikab.go.id>

BAB III KEPENDUDUKAN
PENJELASAN TEKNIS
TECHNICAL NOTES

1. Sumber utama data kependudukan adalah Sensus Penduduk yang dilaksanakan setiap 10 tahun sekali. Selain itu, data kependudukan juga dapat diperoleh melalui hasil proyeksi penduduk.
 2. **Penduduk** adalah semua orang yang berdomisili di suatu wilayah selama 6 bulan atau lebih dan atau mereka yang berdomisili kurang dari 6 bulan tetapi berniat menetap.
 3. **Rasio Jenis Kelamin** adalah perbandingan antara jumlah penduduk laki-laki terhadap penduduk perempuan pada suatu daerah dan waktu tertentu. Biasanya dinyatakan dengan banyaknya penduduk laki-laki untuk 100 penduduk perempuan.
 4. **Rumah Tangga** adalah seseorang
1. The main source of demographic data is the Population Census conducted every 10 years. In addition, demographic data can also be obtained through the results of population projection.
 2. **Population** are all residents of the entire an area who have stayed for six months or longer, and those who live less than six months but intend to stay
 3. **Sex Ratio** is the ratio of the number of males to the number of females in a given area and time, usually expressed as the number of males for every 100 females.
 4. **Household** is an individual or a

atau sekelompok orang yang mendiami sebagian atau seluruh bangunan fisik/sensus, dan biasanya tinggal bersama serta pengelolaan makan dari satu dapur.

group of people living in a physical/census building unit or part of it and usually commit on a common provision for food and other essentials of living.

5. **Anggota Rumah Tangga** adalah semua orang yang biasanya bertempat tinggal di suatu rumah tangga, baik yang berada di rumah pada waktu pencacahan maupun yang sementara tidak ada.

5. **Household member** is a person who usually lives in a household regardless of their location at the time of enumeration.

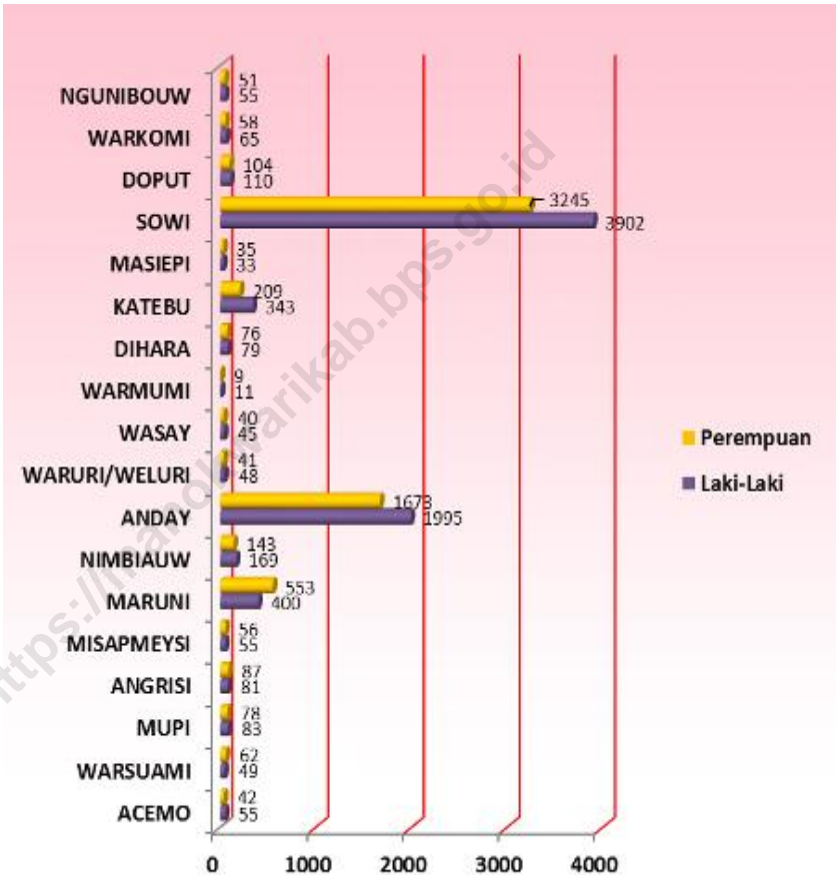
6. **Rata-rata Anggota Rumah Tangga** adalah angka yang menunjukkan rata-rata jumlah anggota rumah tangga per rumah tangga.

6. **Average household size** is the average number of household members per household.

7. **Kepadatan Penduduk** adalah banyaknya penduduk per km persegi.

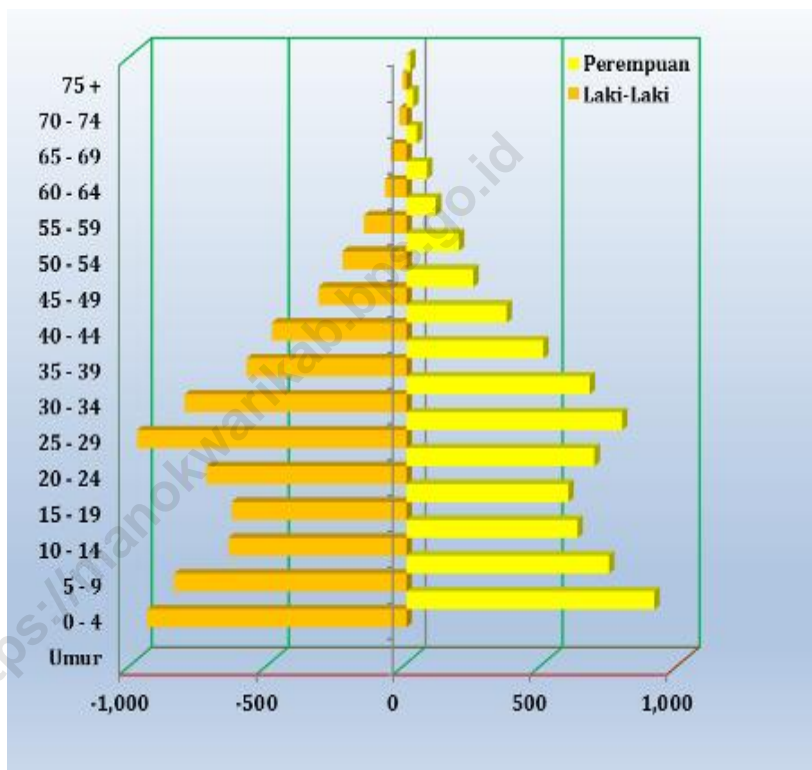
7. **Population density** is the number of people per square kilometer.

Grafik / Graph. 3.1
Jumlah Penduduk Laki-laki dan Perempuan Menurut Kampung/Kelurahan
di Distrik Manokwari Selatan
*The Number Of Population By Sex And Village In Manokwari Selatan District
2014*



Sumber : Proyeksi Penduduk BPS Kabupaten Manokwari
Source : *Population estimation of Statistics Manokwari Regency*

Grafik / Graph. 3.2
Penduduk Distrik Manokwari Selatan Menurut Umur dan Jenis Kelamin
Population of *Manokwari Selatan District* by Age Group and Sex
2014



Sumber : Proyeksi Penduduk BPS Kabupaten Manokwari
Source : *Population estimation of Statistics Manokwari Regency*

Tabel / Table 3.1
 Banyaknya Rumah Tangga dan Penduduk di Distrik Manokwari Selatan
 menurut Jenis Kelamin dan Kampung/Kelurahan
*Number of Household and Population in Manokwari Selatan District by Sex and
 Village*
 2014

Kampung/ Kelurahan <i>Village</i>	Rumah Tangga <i>Household</i>	Penduduk / <i>Population</i>		
		Laki-Laki <i>Male</i>	Perempuan <i>Female</i>	Jumlah <i>Total</i>
(1)	(2)	(3)	(4)	(5)
1. Acemo	29	55	42	97
2. Warsuami	27	49	62	111
3. Mupi	43	83	78	161
4. Angrisi	52	81	87	168
5. Misapmeysi	28	55	56	111
6. Maruni	320	400	553	953
7. Nimbiau/Wamesa	79	169	143	312
8. Anday	967	1995	1673	3668
9. Waruri/Weluri	26	48	41	89
10. Wasay	25	45	40	85
11. Warmumi	8	11	9	20
12. Dihara	37	79	76	155
13. Katebu	122	343	209	552
14. Masiepi	17	33	35	68
15. Sowi	1,547	3902	3245	7147
16. Doput	63	110	104	214
17. Warkomi	32	65	58	123
18. Ngunibouw	28	55	51	106
Jumlah / <i>Total</i>	3 450	7 578	6 562	14 140

Sumber : Proyeksi Penduduk BPS Kabupaten Manokwari

Source : *Population estimation of Statistics Manokwari Regency*

Tabel / Table 3.2
Distribusi dan Kepadatan Penduduk di Distrik Manokwari Selatan
Menurut Kampung/Kelurahan
Distribution and Density of Manokwari Selatan District by Village
2014

Kampung/Kelurahan <i>Village</i>	Luas Daerah	Jumlah Penduduk	Kepadatan
	<i>Area</i>	<i>Population</i>	<i>Density</i>
	(Km ²)	Jiwa (people)	Per Km ² (by Km ²)
(1)	(2)	(3)	(4)
1. Acemo	31.38	97	3.09
2. Warsuami	0.10	111	1110.00
3. Mupi	35.14	161	4.58
4. Angrisi	47.00	168	3.57
5. Misapmeysi	10.95	111	10.14
6. Maruni	70.95	953	13.43
7. Nimbiau/Wamesa	28.51	312	10.94
8. Anday	85.20	3,668	43.05
9. Waruri/Weluri	20.95	89	4.25
10. Wasay	29.09	85	2.92
11. Warmumi	1.56	20	12.82
12. Dihara	0.06	155	2583.33
13. Katebu	16.35	552	33.76
14. Masiepi	42.60	68	1.60
15. Sowi	76.88	7,147	92.96
16. Doput	5.25	214	40.76
17. Warkomi	38.27	123	3.21
18. Ngunibouw	4.15	106	25.54
Jumlah	544.39	14140	3999.97

Sumber : Proyeksi Penduduk BPS Kabupaten Manokwari

Source : Population estimation of Statistics Manokwari Regency

Tabel / Table 3.3.

Jumlah Rumah Tangga, Penduduk dan Penduduk per Rumah Tangga
Distrik Manokwari Selatan menurut Kampung/Kelurahan
*Number of Household, Population, and Average of Population by Household
In Manokwari Selatan District by Village*
2014

Kampung/Kelurahan <i>Village</i>	Rumah Tangga <i>Household</i>	Penduduk <i>Population</i>	Penduduk Per Rumah Tangga <i>Population by Household</i>
(1)	(2)	(3)	(4)
1. Acemo	29	97	3.34
2. Warsuami	27	111	4.11
3. Mupi	43	161	3.74
4. Angrisi	52	168	3.23
5. Misapmeysi	28	111	3.96
6. Maruni	320	953	2.98
7. NimbiauW/Wamesa	79	312	3.95
8. Anday	967	3,668	3.79
9. Waruri/Weluri	26	89	3.42
10. Wasay	25	85	3.40
11. Warmumi	8	20	2.50
12. Dihara	37	155	4.19
13. Katebu	122	552	4.52
14. Masiepi	17	68	4.00
15. Sowi	1547	7,147	4.62
16. Doput	63	214	3.40
17. Warkomi	32	123	3.84
18. Ngunibouw	28	106	3.79
Jumlah	3,450	14,140	66.80

Sumber : Proyeksi Penduduk BPS Kabupaten Manokwari

Source : Population estimation of Statistics Manokwari Regency

Tabel / Table 3.4
Penduduk Distrik Manokwari Selatan menurut Jenis Kelamin dan Sex Ratio
Menurut Kampung/Kelurahan
Population of *Manokwari Selatan District by Sex, Sex Ratio, and Village*
2014

Kampung/Kelurahan	Laki-Laki	Perempuan	Sex Ratio
<i>Village</i>	<i>Male</i>	<i>Female</i>	<i>Sex Ratio</i>
(1)	(2)	(3)	(4)
1. Acemo	55	42	130.95
2. Warsuami	49	62	79.03
3. Mupi	83	78	106.41
4. Angrisi	81	87	93.10
5. Misapmeysi	55	56	98.21
6. Maruni	400	553	72.33
7. Nimbiau/Wamesa	169	143	118.18
8. Anday	1,995	1,673	119.25
9. Waruri/Weluri	48	41	117.07
10. Wasay	45	40	112.50
11. Warmumi	11	9	122.22
12. Dihara	79	76	103.95
13. Katebu	343	209	164.11
14. Masiepi	33	35	94.29
15. Sowi	3,902	3,245	120.25
16. Doput	110	104	105.77
17. Warkomi	65	58	112.07
18. Ngunibouw	55	51	107.84
Jumlah	7,578	6,562	115.48

Sumber : Proyeksi Penduduk BPS Kabupaten Manokwari

Source : *Population estimation of Statistics Manokwari Regency*

Tabel / Table 3.5.
Penduduk Distrik Manokwari Selatan menurut Jenis Kelamin dan Sex Rasio
Menurut Kampung
Population of *Manokwari Selatan District by Sex, Sex Ratio, and Village*
2014

Kelompok Umur <i>Age</i>	Jenis Kelamin / Sex		Jumlah <i>Total</i>
	Laki-Laki <i>Male</i>	Perempuan <i>Female</i>	
(1)	(2)	(3)	(4)
0 - 4	948	906	1,854
5 - 9	849	739	1,588
10 - 14	650	625	1,275
15 - 19	638	591	1,229
20 - 24	731	686	1,417
25 - 29	984	787	1,771
30 - 34	811	668	1,479
35 - 39	584	500	1,084
40 - 44	492	366	858
45 - 49	322	244	566
50 - 54	234	192	426
55 - 59	155	108	263
60 - 64	79	75	154
65 - 69	59	38	97
70 - 74	27	24	51
75 +	15	13	28
TT	0	0	0
NA	0	0	0
Jumlah/ <i>Total</i>	7,578	6,562	14,140

Sumber : Proyeksi Penduduk BPS Kabupaten Manokwari

Source : *Population estimation of Statistics Manokwari Regency*

BAB IV

SOSIAL



BAB IV SOSIAL
PENJELASAN TEKNIS
TECHNICAL NOTES

1. **Sekolah** adalah lembaga pendidikan formal yang dimulai dari pendidikan dasar, menengah, dan tinggi yang berdasarkan kurikulum Departemen Pendidikan Nasional, termasuk Madrasah Ibtidaiyah (MI), Madrasah Tsanawiyah (MTs), dan Madrasah Aliyah (MA).
1. **The school** is an institution of formal education starting from elementary, middle, and high based on the curriculum of the National Education Ministry, including the Islamic Elementary School (MI), Islamic Junior High School (MTs), and Madrasah Aliyah (MA).
2. **Puskesmas** (Pusat Kesehatan Masyarakat) adalah unit pelayanan kesehatan milik pemerintah yang bertanggungjawab terhadap pelayanan kesehatan masyarakat di suatu wilayah. Untuk mendekatkan pelayanan dengan masyarakat, Tim Puskesmas juga dapat melakukan kegiatan Puskesmas Keliling ke tempat-
2. ***Puskesmas (Community Health Center)*** is a government-owned health service units responsible for public health services in a region. To close the service with the community, health center team can also conduct mobile health centers to certain places in the work zone.

tempat tertentu dalam wilayah kerjanya.

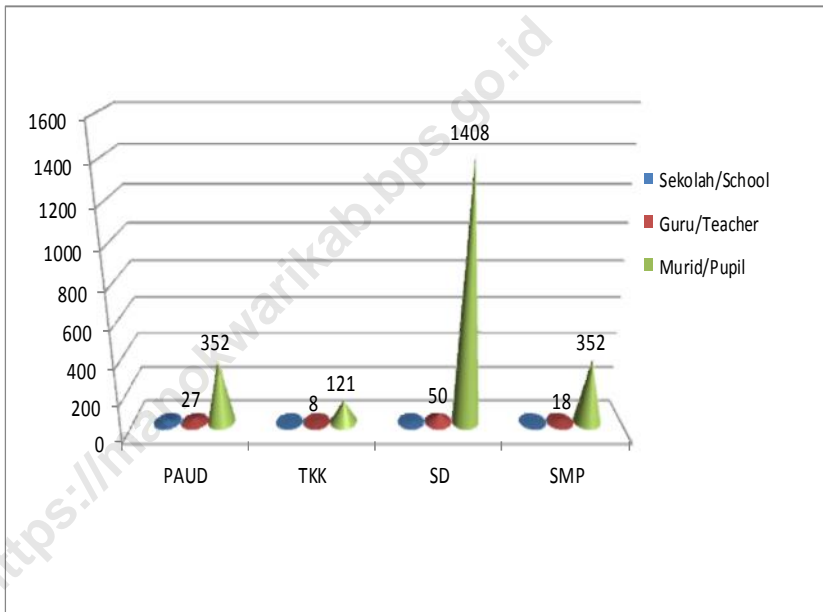
3. **Puskesmas Pembantu** (Pustu) yaitu unit pelayanan kesehatan masyarakat yang membantu kegiatan Puskesmas di sebagian wilayah kerja.
3. **Health Center Assistant (Pustu)** is a public health service units that help PHC activities in some work areas.
4. **Pos Pelayanan Terpadu (Posyandu)** adalah unit pelayanan kesehatan, baik yang dikelola pemerintah maupun kelompok masyarakat yang memberikan pelayanan kesehatan anak, khususnya balita.
4. **Integrated Service Post (Posyandu)** is a unit of health services, either managed by government and society kelompok who provide health services to children, especially toddlers.

Grafik / Graph 4.1

Banyaknya Sekolah, Guru, dan Murid di Distrik Manokwari Selatan menurut Jenis Sekolah

Number of School, Teacher, Pupil in Manokwari Selatan District by Kind of School

2013



Tabel / Table 4.1
 Banyaknya Sekolah, Guru dan Murid di Distrik Manokwari Selatan
 Menurut Jenis Sekolah
*Number of School, Teacher, Pupil in South Manokwari District by Type Of
 School*
 2013

	Jenis Sekolah <i>Type Of School</i>	Sekolah <i>School</i>	Guru <i>Teacher</i>	Murid <i>Pupil</i>
	(1)	(2)	(3)	(4)
I.	PAUD	16	27	352
II.	Taman Kanak-Kanak / <i>Kindergarten</i>	3	8	121
III.	1. Sekolah Dasar / <i>Primary School</i>	9	50	1 408
	2. Madrasah Ibtidaiyah / <i>Islamic Primary School</i>	-	-	-
IV.	1. S M P / <i>Junior High School</i>	3	18	352
	2. Madrasah Tsanawiyah / <i>Islamic Junior High School</i>	-	-	-
V.	1. S M U / <i>Senior High School</i>	-	-	-
	2. S M K / <i>Vocational Education</i>	-	-	-
	3. Madrasah Aliyah <i>Islamic Senior High School</i>	-	-	-

Sumber : Dinas Pendidikan, Pemuda dan Olahraga Kabupaten Manokwari

Tabel / Table 4.2
 Banyaknya Sekolah, Guru, Murid dan Ratio Murid
 Di Distrik Manokwari Selatan menurut Jenis Sekolah
*Number of School, Teacher, Pupil by Kind of School and Pupil Ratio
 in South Manokwari District
 2013*

Jenis Sekolah <i>Type Of School</i>	Sekolah <i>School</i>	Guru <i>Teacher</i>	Murid Pupil	Rasio murid terhadap <i>Pupil Ratio to</i>	
				Sekolah <i>School</i>	Guru <i>Teacher</i>
(1)	(2)	(3)	(4)	(5)	(6)
I. PAUD	16	27	352	22,00	13,04
II. T K K <i>Kindergarten</i>	3	8	121	40,33	30,25
III. 1. S D <i>Primary Shool</i>	9	50	1408	156,44	28,16
2. M I <i>Islamic Primary School</i>	-	-	-	-	-
IV. 1. S M P <i>Junior High School</i>	3	18	352	117,33	19,56
2. M T s <i>Islamic Junior High School</i>	-	-	-	-	-
V. 1. S M U <i>Senior High School</i>	-	-	-	-	-
2. S M K <i>Vocational Education</i>	-	-	-	-	-
3. M A <i>Islamic Senior High School</i>	-	-	-	-	-

Sumber : Dinas Pendidikan, Pemuda dan Olahraga Kabupaten Manokwari

Tabel / Table 4.3
 Banyaknya Pemeluk Agama Menurut Golongan Agama
 Di Distrik Manokwari Selatan
*Population by Religion in South Manokwari District
 2010*

Agama <i>Religion</i>	Jumlah Pemeluk <i>Religion Population</i>	Persentase <i>Percentage</i> (%)
(1)	(2)	(3)
Kristen Protestan <i>Protestant</i>	8 343	67,94
Kristen Katolik <i>Catholic</i>	505	3,81
Islam <i>Moslem</i>	4 245	32,02
Hindu <i>Hindustan</i>	7	0,05
Budha <i>Budha</i>	1	0,01
Lainnya <i>Others</i>	155	1,17
Jumlah/ <i>Total</i>	13 256	100

Ketr. : Agama lainnya berarti tidak terjawab dan tidak ditanyakan
Note 'Others' means not know and not available
 Sumber : Sensus Penduduk 2010
Source Population Census 2010

Tabel / Table 4.4
 Banyaknya Rumah Sakit, Polindes, Puskesmas dan
 Puskesmas Pembantu menurut Kampung/Kelurahan
*Number of Hospital, Rular Polyclinic, Public Health Center,
 Public Health Sub Centers By Village*
 2014

Kampung/Kelurahan <i>Village</i>	Rumah Sakit <i>Hospital</i>	Polindes Rular <i>Polyclinic</i>	<i>Puskesmas</i> Public Health Center	<i>Puskesmas Pembantu</i> Public Health Sub Center
(1)	(2)	(3)	(4)	(5)
1. Acemo	-	-	-	-
2. Warsuami	-	-	-	-
3. Mupi	-	-	-	1
4. Angrisi	-	-	-	-
5. Misapmeysi	-	-	-	-
6. Maruni	-	-	-	-
7. Nimbiau/Wamesa	-	-	-	-
8. Anday	-	-	1	-
9. Waruri/Weluri	-	-	-	-
10. Wasay	-	-	-	-
11. Warmumi	-	-	-	-
12. Dihara	-	-	-	-
13. Katebu	-	-	-	-
14. Masiepi	-	-	-	-
15. Sowi	-	-	-	2
16. Doput	-	-	-	-
17. Warkomi	-	-	-	-
18. Ngunibouw	-	-	-	-
Jumlah / Total	0	1	1	3

Sumber : Dinas Kesehatan Kabupaten Manokwari
 Source : Health Service of Manokwari Regency Sumber

Tabel / Table 4.5
 Banyaknya Poliklinik, Praktek Dokter dan Praktek Bidan
 menurut Kampung/Kelurahan
Number of Polyclinic, Doctor Clinic, Midwife Clinic By Village
 2014

Kampung/Kelurahan <i>Village</i>	Praktek Dokter <i>Doctor Clinic</i>	Praktek Bidan <i>Midwife Clinic</i>	Poliklinik <i>Polyclinic</i>
(1)	(2)	(3)	(4)
1. Acemo	-	-	-
2. Warsuami	-	-	-
3. Mupi	-	-	-
4. Angrisi	-	-	-
5. Misapmeysi	-	-	-
6. Maruni	-	-	-
7. Nimbiau/Wamesa	-	-	-
8. Anday	-	-	-
9. Waruri/Weluri	-	-	-
10. Wasay	-	-	-
11. Warmumi	-	-	-
12. Dihara	-	-	-
13. Katebu	-	-	-
14. Masiepi	-	-	-
15. Sowi	-	1	-
16. Doput	-	-	-
17. Warkomi	-	-	-
18. Ngunibouw	-	-	-
Jumlah / <i>Total</i>	-	1	0

Sumber : Dinas Kesehatan Kabupaten Manokwari

Tabel / Table 4.6
 Banyaknya Posyandu di Distrik Manokwari Selatan Menurut
 Kampung/Kelurahan
Number of Integrated Health Service in South Manokwari District
By Village
 2014

Kampung/Kelurahan <i>Village</i>	Banyaknya Posyandu <i>Number of Integrated Health Service</i>
(1)	(2)
1. Acemo	*
2. Warsuami	*
3. Mupi	*
4. Angrisi	*
5. Misapmeysi	*
6. Maruni	*
7. Nimbiau/Wamesa	*
8. Anday	*
9. Waruri/Weluri	*
10. Wasay	*
11. Warmumi	*
12. Dihara	*
13. Katebu	*
14. Masiepi	*
15. Sowi	*
16. Doput	*
17. Warkomi	*
18. Ngunibouw	*
<i>Jumlah / Total</i>	29

Sumber : Dinas Kesehatan Kabupaten Manokwari
 Ket *) : tidak ada data menurut kampung/kelurahan

Ket : *) Tidak Ada Data Menurut Kampung/Kelurahan
 Note : *)Data not available

Tabel / Table 4.7
 Banyaknya Puskesmas Keliling menurut Kampung/Kelurahan
Number of Public Health Surrounding By Village
 2014

Kampung/Kelurahan <i>Village</i>	Puskesmas Keliling <i>Public Health Surrounding</i>			Jumlah <i>Total</i>
	Perahu <i>Boat</i>	Roda 4 <i>Car</i>	Roda 2 <i>Motor Cycle</i>	
(1)	(2)	(3)	(4)	(5)
1. Acemo	*	*	*	*
2. Warsuami	*	*	*	*
3. Mupi	*	*	*	*
4. Angrisi	*	*	*	*
5. Misapmeysi	*	*	*	*
6. Maruni	*	*	*	*
7. Nimbiau/Wamesa	*	*	*	*
8. Anday	*	*	*	*
9. Waruri/Weluri	*	*	*	*
10. Wasay	*	*	*	*
11. Warmumi	*	*	*	*
12. Dihara	*	*	*	*
13. Katebu	*	*	*	*
14. Masiepi	*	*	*	*
15. Sowi	*	*	*	*
16. Dopot	*	*	*	*
17. Warkomi	*	*	*	*
18. Ngunibouw	*	*	*	*
Jumlah / <i>Total</i>	0	1	5	6

Sumber : Dinas Kesehatan Kabupaten Manokwari
 Ket *) : tidak ada data menurut kampung/kelurahan

Ket : *) Tidak Ada Data Menurut Kampung/Kelurahan
 Note : *)Data not available

Tabel / Table 4.8
 Banyaknya Dokter menurut Kampung/Kelurahan
Number of Doctors by District
 2014

Kampung/Kelurahan <i>Village</i>	Dokter / <i>Doctors</i>			Jumlah <i>Total</i>
	Ahli <i>Specialist</i>	Umum <i>Public</i>	Gigi <i>Dentist</i>	
(1)	(2)	(3)	(4)	(5)
1. Acemo	-	*	-	-
2. Warsuami	-	*	-	-
3. Mupi	-	*	-	-
4. Angrisi	-	*	-	-
5. Misapmeysi	-	*	-	-
6. Maruni	-	*	-	-
7. Nimbiau/Wamesa	-	*	-	-
8. Anday	-	*	-	-
9. Waruri/Weluri	-	*	-	-
10. Wasay	-	*	-	-
11. Warmumi	-	*	-	-
12. Dihara	-	*	-	-
13. Katebu	-	*	-	-
14. Masiepi	-	*	-	-
15. Sowi	-	*	-	-
16. Dopot	-	*	-	-
17. Warkomi	-	*	-	-
18. Ngunibouw	-	*	-	-
Jumlah / <i>Total</i>	-	1	-	1

Sumber : Dinas Kesehatan Kabupaten Manokwari

Ket *) : tidak ada data menurut kampung/kelurahan

Ket : *) Tidak Ada Data Menurut Kampung/Kelurahan

Note : *)Data not available

Tabel / Table 4.9

Banyaknya Tenaga Kesehatan Menurut Keahlian dan Kampung/Kelurahan
Number of Health Technical by Specialization and Village
 2014

Kampung/Kelurahan <i>Village</i>	Perawat <i>Nurse</i>	Non Perawat <i>Non-Nurse</i>	Non Medis <i>Non-Medical</i>	Jumlah <i>Total</i>
(1)	(2)	(3)	(4)	(5)
1. Acemo	*	*	*	*
2. Warsuami	*	*	*	*
3. Mupi	*	*	*	*
4. Angrisi	*	*	*	*
5. Misapmeysi	*	*	*	*
6. Maruni	*	*	*	*
7. NimbiauW/Wamesa	*	*	*	*
8. Anday	*	*	*	*
9. Waruri/Weluri	*	*	*	*
10. Wasay	*	*	*	*
11. Warmumi	*	*	*	*
12. Dihara	*	*	*	*
13. Katebu	*	*	*	*
14. Masiepi	*	*	*	*
15. Sowi	*	*	*	*
16. Doput	*	*	*	*
17. Warkomi	*	*	*	*
18. Ngunibouw	*	*	*	*
Jumlah	21	6	2	29

Sumber : Dinas Kesehatan Kabupaten Manokwari
 Ket *) : tidak ada data menurut kampung/kelurahan

Ket : *) Tidak Ada Data Menurut Kampung/Kelurahan
 Note : *)Data not available

BAB V

PERTANIAN



BAB V PERTANIAN
PENJELASAN TEKNIS
TECHNICAL NOTES

1. Data statistik pertanian dan peternakan merupakan data sekunder yang bersumber dari Dinas Pertanian.
1. Domestic agricultural and livestock statistics are secondary data obtained from the Agriculture Service.
2. Data statistik perikanan merupakan data sekunder dari Dinas Perikanan dan Kelautan. Statistik perikanan dibedakan atas data Perikanan Tangkap diklasifikasikan atas penangkapan ikan di perairan umum. Perikanan Budidaya diklasifikasikan atas jenis budidaya laut, tambak, kolam, karamba, jaring apung dan sawah.
2. Fishery Statistics are secondary data obtained from the Fishery and Marine Service. Fishery statistics are categorized into two : 1) capture fisheries and 2) aquaculture. Capture fisheries are further classified into : marine capture fisheries and inland open water capture fisheries. Aquaculture are further classified into several types of culture : marine culture; brackish water pond; fresh water pond; cage; floating net and fish breeding in paddy fields

Tabel / Table 5.1
Jumlah Rumah Tangga Usaha Tanaman Pangan dan Jenis Tanaman
Menurut Kampung/Kelurahan
2013

Kampung/Kelurahan <i>Village</i>	Padi	Padi Sawah	Padi Ladang	Palawija	Jagung	Kedelai
(1)	(2)	(3)	(4)	(5)	(6)	(7)
1. Acemo	0	0	0	18	15	0
2. Warsuami	0	0	0	26	24	0
3. Mupi	0	0	0	24	24	0
4. Angrisi	6	0	6	30	22	0
5. Misapmeysi	0	0	0	13	13	0
6. Maruni	0	0	0	61	6	3
7. NimbiauW/Wamesa	0	0	0	20	0	0
8. Anday	0	0	0	40	14	0
9. Waruri/Weluri	0	0	0	5	0	0
10. Wasay	0	0	0	3	0	0
11. Warmumi	0	0	0	6	0	0
12. Dihara	0	0	0	22	9	0
13. Katebu	0	0	0	50	8	0
14. Masiepi	0	0	0	30	14	3
15. Sowi	0	0	0	127	20	0
16. Doput	4	0	4	15	12	0
17. Warkomi	3	0	3	22	18	0
18. Ngunibouw	0	0	0	16	16	0
Jumlah	13	0	13	528	215	6

Sumber : BPS Kabupaten Manokwari

Source : BPS – Statistics of Manokwari Regency

Tabel / Table 5.2
 Jumlah Rumah Tangga Usaha Hortikultura dan Jenis Tanaman Hortikultura
 Menurut Kampung/Kelurahan
 2013

Kampung/Kelurahan <i>Village</i>	RuTa Usaha Hortikultura	Pisang	Jeruk	Mangga	Cabai	Kunyit
(1)	(2)	(3)	(4)	(5)	(6)	(7)
1. Acemo	22	19	3	10	12	0
2. Warsuami	26	23	8	22	0	0
3. Mupi	23	17	9	17	5	0
4. Angrisi	32	32	5	29	14	0
5. Misapmeysi	13	13	1	5	6	0
6. Maruni	91	47	2	38	16	0
7. Nimbiauw/Wamesa	41	7	2	17	0	0
8. Anday	193	66	10	83	12	1
9. Waruri/Weluri	7	1	0	1	0	0
10. Wasay	1	0	0	0	0	0
11. Warmumi	4	2	0	0	1	0
12. Dihara	13	0	0	0	9	0
13. Katebu	50	14	15	33	6	0
14. Masiepi	11	1	0	1	0	0
15. Sowi	213	92	19	81	46	13
16. Doput	15	15	1	10	3	0
17. Warkomi	25	19	0	19	5	0
18. Ngunibouw	16	7	6	11	0	0
Jumlah	796	375	81	377	135	14

Sumber : BPS Kabupaten Manokwari

Source : BPS – Statistics of Manokwari Regency

Tabel / Table 5.3
 Luas Tanam Tahunan M² Yang Diusahakan/Dikelola Rumah Tangga Usaha
 Perkebunan Menurut Kampung/Kelurahan Dan Jenis Tanam
 2013

Kampung/Kelurahan <i>Village</i>	Cengkeh	Kakao	Kelapa Sawit	Kelapa	Kopi	Pinang/ Jambe
(1)	(2)	(3)	(4)	(5)	(6)	(7)
1. Acemo	0	0	0	500	0	0
2. Warsuami	0	0	0	0	0	0
3. Mupi	0	10 000	0	0	0	12
4. Angrisi	0	165 000	0	0	0	0
5. Misapmeysi	0	0	0	0	0	0
6. Maruni	0	0	0	3 114	0	1 506
7. NimbiauW/Wamesa	0	0	0	0	0	0
8. Anday	0	106 385	200	735	2 470	825
9. Waruri/Weluri	0	0	0	0	0	0
10. Wasay	0	0	0	500	0	0
11. Warmumi	0	0	0	0	0	0
12. Dihara	0	0	0	0	0	0
13. Katebu	0	36 850	0	3 006	25	0
14. Masiepi	0	0	0	0	0	0
15. Sowi	401	3 000	6 500	9 370	0	3 804
16. Doput	0	10 000	0	0	0	0
17. Warkomi	0	0	0	5 000	0	0
18. Ngunibouw	0	0	0	0	0	6
Jumlah	401	331 235	6 700	22 225	2 495	6 153

Sumber : BPS Kabupaten Manokwari

Source : BPS – Statistics of Manokwari Regency

Tabel / Table 5.4
Jumlah Rumah Tangga Usaha Perkebunan Dan Luas Tanaman
Menurut Jenis Tanaman
2013

Jenis Tanaman	Jumlah Rumah Tangga M ²	Luas Tanaman /Luas Tanam M ²	Rata-rata Luas Tanaman Per Rumah Tangga M ²
(1)	(2)	(3)	(4)
Aren/Enau	3	5	1,67
Cengkeh	2	401	200,50
Jarak Pagar	1	100	100,00
Kakao	50	331 235	6 624,70
Kapok	1	0	0,00
Kelapa Sawit	3	6 700	2 233,33
Kelapa	98	22 225	226,79
Kopi	2	2 495	1 247,50
Pinang/Jambe	140	6 153	43,95
Tebu	4	1 400	350,00

Sumber : BPS Kabupaten Manokwari

Source : BPS – Statistics of Manokwari Regency

Tabel / Table 5.5
Jumlah Rumah Tangga Usaha Peternakan dan Jenis Ternak
Menurut Kampung/Kelurahan
2013

Kampung/Kelurahan <i>Village</i>	RuTa Usaha Peternakan	Sapi Potong	Kambing	Babi	Ayam Lokal	Ayam Ras Pedaging	Itik
(1)	(2)	(3)	(4)	(5)	(6)	(7)	(8)
1. Acemo	21	1	3	1	21	0	0
2. Warsuami	22	11	0	3	21	0	0
3. Mupi	21	17	0	11	6	0	0
4. Angrisi	23	9	4	19	19	0	0
5. Misapmeysi	12	5	0	9	10	0	0
6. Maruni	88	5	4	33	74	0	4
7. Nimbiauw/Wamesa	18	2	0	0	16	0	0
8. Anday	213	40	21	54	131	5	34
9. Waruri/Weluri	3	1	0	1	2	0	0
10. Wasay	2	2	0	0	2	0	0
11. Warmumi	7	7	1	0	0	0	0
12. Dihara	5	0	0	5	0	0	0
13. Katebu	24	6	7	14	20	0	0
14. Masiepi	0	0	0	0	0	0	0
15. Sowi	154	26	1	81	59	6	5
16. Doput	15	3	2	12	14	0	0
17. Warkomi	22	3	0	4	19	0	0
18. Ngunibouw	12	5	0	0	11	0	0
Jumlah	662	143	43	247	425	11	43

Sumber : BPS Kabupaten Manokwari

Source : BPS – Statistics of Manokwari Regency

Tabel / Table 5.6
 Populasi Ternak Yang Di Pelihara Oleh Rumah Tangga Usaha Peternakan
 Sesuai Jenis Ternak Yang Di Usahakan Menurut Kampung/Kelurahan
 2013

Kampung/Kelurahan <i>Village</i>	Sapi Potong	Kambing	Babi	Ayam Lokal	Ayam Ras Pedaging	Itik	Itik Manila
(1)	(2)	(3)	(4)	(5)	(6)	(7)	(8)
1. Acemo	2	3	3	743	0	0	0
2. Warsuami	16	0	8	129	0	0	0
3. Mupi	34	0	64	46	0	0	0
4. Angrisi	12	18	75	213	0	0	0
5. Misapmeysi	10	0	33	98	0	0	0
6. Maruni	10	25	72	1 260	0	18	0
7. NimbiauW/Wamesa	11	0	0	1 572	0	0	0
8. Anday	123	140	227	3 018	15 600	416	101
9. Waruri/Weluri	1	0	2	60	0	0	0
10. Wasay	4	0	0	65	0	0	0
11. Warmumi	14	3	0	0	0	0	0
12. Dihara	0	0	10	0	0	0	0
13. Katebu	15	34	33	280	0	0	0
14. Masiepi	0	0	0	0	0	0	0
15. Sowi	91	1	422	1 626	21 800	49	0
16. Doput	84	11	44	157	0	0	0
17. Warkomi	6	0	8	177	0	0	0
18. Ngunibouw	6	0	0	94	0	0	0
Jumlah	439	235	1 001	9 538	37 400	483	101

Sumber : BPS Kabupaten Manokwari

Source : BPS – Statistics of Manokwari Regency

Tabel / Table 5.7
Jumlah Rumah Tangga Usaha Penangkapan Ikan Dan Jenis Penangkapan
Ikan Menurut Kampung/Kelurahan
2013

Kampung/Kelurahan <i>Village</i>	RuTa Usaha Penangkapan Ikan	Laut	Perairan Umum
(1)	(2)	(3)	(4)
1. Acemo	10	10	0
2. Warsuami	0	0	0
3. Mupi	0	0	0
4. Angrisi	0	0	0
5. Misapmeysi	0	0	0
6. Maruni	17	17	0
7. Nimbiau/Wamesa	6	3	3
8. Anday	60	60	0
9. Waruri/Weluri	0	0	0
10. Wasay	0	0	0
11. Warmumi	0	0	0
12. Dihara	0	0	0
13. Katebu	1	1	0
14. Masiepi	0	0	0
15. Sowi	43	43	0
16. Doput	0	0	0
17. Warkomi	13	13	0
18. Ngunibouw	0	0	0
Jumlah	150	147	3

Sumber : BPS Kabupaten Manokwari

Source : BPS – Statistics of Manokwari Regency

Tabel / Table 5.8
 Jumlah Unit Usaha Penangkapan Ikan Dan Jenis Kapal/Perahu Utama
 Yang Digunakan Menurut Kampung/Kelurahan
 2013

Kampung/Kelurahan <i>Village</i>	Laut				Perairan Umum			
	Kapal Motor	Perahu Motor Tempel	Perahu Tanpa Motor	Tanpa Perahu	Kapal Motor	Perahu Motor Tempel	Perahu Tanpa Motor	Tanpa Perahu
(1)	(2)	(3)	(4)	(5)	(6)	(7)	(8)	(9)
1. Acemo	0	0	10	0	0	0	0	0
2. Warsuami	0	0	0	0	0	0	0	0
3. Mupi	0	0	0	0	0	0	0	0
4. Angrisi	0	0	0	0	0	0	0	0
5. Misapmeysi	0	0	0	0	0	0	0	0
6. Maruni	0	4	17	2	0	0	0	0
7. Nimbiauw/Wamesa	0	2	0	1	0	0	1	2
8. Anday	6	27	22	5	0	0	0	0
9. Waruri/Weluri	0	0	0	0	0	0	0	0
10. Wasay	0	0	0	0	0	0	0	0
11. Warmumi	0	0	0	0	0	0	0	0
12. Dihara	0	0	0	0	0	0	0	0
13. Katebu	0	0	1	0	0	0	0	0
14. Masiepi	0	0	0	0	0	0	0	0
15. Sowi	3	21	22	3	0	0	0	0
16. Doput	0	0	0	0	0	0	0	0
17. Warkomi	0	0	12	0	0	0	0	0
18. Ngunibouw	0	0	0	0	0	0	0	0
Jumlah	9	54	84	12	0	0	1	2

Sumber : BPS Kabupaten Manokwari

Source : BPS – Statistics of Manokwari Regency

BAB VI INDUSTRI

<https://manokwarikab.bps.go.id>



BAB VI INDUSTRI
PENJELASAN TEKNIS
TECHNICAL NOTES

1. **Industri** adalah suatu usaha atau kegiatan pengolahan bahan mentah atau barang setengah jadi menjadi barang jadi. Hasil industry tidak hanya berupa barang, tetapi juga dalam bentuk jasa. Usaha perakitan dan reparasi adalah bagian dari industri.
 2. **Pertambangan** adalah suatu kegiatan pengambilan endapan bahan galian berharga dan bernilai ekonomis dari dalam kulitbumi, di bawah permukaan bumi dan di bawah permukaan air.
 3. **Konstruksi** adalah suatu kegiatan yang hasil akhirnya berupa bangunan/konstruksi yang menyatu dengan lahan tempat kedudukannya. Hasil
1. **Industry** is a business or activity processing the raw materials or intermediate goods into finished goods. The results not only in the form of industrial goods, but also in the form of services. Assembly and repair efforts were part of the industry
 2. **Mining** is an activity of taking deposits of valuable minerals and precious lives in the skin of the earth, beneath the surface of the earth and below the water surface.
 3. **Construction** is an activity to build buildings construction integrated with their location. The results of construction activities include building

kegiatan konstruksi antara lain: gedung, jalan, jembatan, rel dan jembatan keretaapi, terowongan, bangunan air dan drainase, bangunan sanitasi.

construction, road, bridge, railway and rail bridge, tunnel subway, viaduct and drainage, sanitary construction, etc.

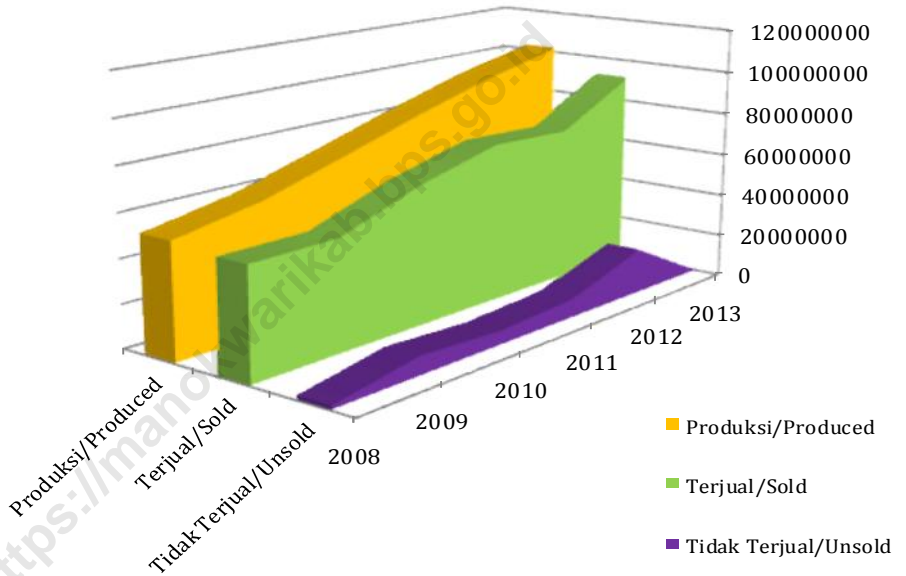
4. **Perusahaan Listrik Negara (PLN)** adalah Perusahaan Umum Milik Negara yang mempunyai aktivitas kegiatan pembangkitan, transmisi, dan distribusi tenaga listrik.

4. ***State Electricity Company (PLN)*** is a State-owned Public Companies which have activities generation, transmission, and distribution of electricity.

5. **Perusahaan Air Bersih** adalah perusahaan yang mempunyai aktivitas dalam penampungan, penjernihan, dan penyaluran air baku atau air bersih dari terminal air melalui saluran air, pipa atau mobil tangki (dalam satu pengelolaan administrasi dengan kegiatan ekonomi) kepada rumah tangga, perusahaan industri, atau pengguna komersial lainnya.

5. ***Water companies*** are companies which have activities in the shelter, purification, and distribution of raw water or fresh water from the terminal water through water channels, pipes or tank car (in a single administration with economic activity) to households, industrial companies, or other users.

Gambar / Graph 6.1
Banyaknya Tenaga Listrik Yang Diproduksi, Yang Terjual dan Yang Tidak Terjual
Number of Electric Produced, Sold and Result of Sold (2008-2013)*



Tabel / Table 6.1

Banyaknya Unit Pembangkit Tenaga Listrik PLN, Kapasitas Terpasang, Kemampuan Mesin Dan Beban Puncak
Number of Electric Generator of The State Electrical Company, Installed Capacity, Mechanical Power and Maximum Borden
2007-2013*)

Tahun	Banyaknya Unit	Kapasitas Terpasang	Kemampuan Mesin	Beban Puncak
<i>Year</i>	<i>Number of Unit</i>	<i>Installed Capacity (KW)</i>	<i>Mechanical Power (KW)</i>	<i>Maximum Borden (KW)</i>
(1)	(2)	(3)	(4)	(5)
2013	8	24 398	19 260	16 800
2012	10	23 498	15 950	15 800
2011	10	25 304	17 960	14 000
2010	16	19 938	13 300	12 000
2009	16	15 198	10 500	9 850
2008	15	13 538	10 400	8 600
2007	15	13 539	10 400	8 600

Sumber : PT. PLN Wilayah X Cabang Manokwari
Source : *Electricity Company Region X Branch of Manokwari*

Ketr. : *) Distrik Manokwari Selatan masih termasuk dibawah pelayanan PLTD Sanggeng

Note : *) *South Manokwari District is under PLTD Sanggeng server*

Tabel / Table 6.2
Banyaknya Tenaga Listrik Yang Diproduksi, yang Terjual dan Jumlah
Penjualan
Number of Electric Produced, Sold and Result of Sold
2007 - 2013*)

Tahun Year	Produksi Production (KWH)	Terjual Sold (KWH)	Jumlah Penjualan <i>Sale Volume</i> (Rp)
(1)	(2)	(3)	(4)
2013	101 991 318	91 533 004	78 809 916 100
2012	93 935 005	72 498 183	62 420 935 563
2011	83 381 260	74 183 403	9 592 751 180
2010	71 665 052	64 700 378	50 466 294 840
2009	60 348 149	51 123 425	38 945 262 510
2008	53 236 384	51 048 678	34 100 516 904
2007	47 026 796	39 409 237	26 379 478 316

Sumber : PT. PLN Wilayah X Cabang Manokwari

Source : *Electricity Company Region X Branch of Manokwari*

Ketr. : *) Distrik Manokwari Selatan masih termasuk dibawah pelayanan PLTD Sanggeng

Note : *) *South Manokwari District is under PLTD Sanggeng server*

BAB VII

PERDAGANGAN



BAB VII PERDAGANGAN

PENJELASAN TEKNIS

TECHNICAL NOTES

- 1. Ekspor** merupakan barang-barang produksi dalam negeri yang dikirim ke luar negeri untuk diolah, sedangkan hasil olahan yang dikembalikan ke Indonesia dicatat sebagai impor. Adapun barang-barang luar negeri yang diolah di dalam negeri dicatat sebagai barang impor meskipun barang olahan tersebut akan kembali ke luar negeri.
 - 2. Komoditas** adalah barang yang disediakan dari alam yang diolah maupun diambil secara langsung (*extracting*) untuk memenuhi kebutuhan manusia. Komoditas ini dapat berupa hasil pertanian, perkebunan, perikanan dan peternakan, pertambangan, dan sebagainya
 - 3. Komoditas Ekspor** adalah barang-barang produksi dalam negeri berkualitas unggul yang dikirim ke luar negeri (ekspor).
- 1. Exports** are goods produced in the country who were sent abroad for processing, while its product is returned to Indonesia are recorded as imports. As for foreign goods are processed in the country recorded as imports although the products will be returned to overseas.
 - 2. Commodities** are goods supplied from the nature of processed or taken directly (*extracting*) to meet human needs. These commodities can be a result of agricultural, plantation, fishery and animal husbandry, mining, etc.
 - 3. Export commodities** are goods of superior quality domestic production is shipped overseas (*exports*).

Tabel / Table 7.1.
Banyaknya Perusahaan/Usaha di Distrik Manokwari Selatan
Menurut Status Badan Usaha
*Number of Trade in South Manokwari District by Company Status
2013 (Unit)*

Status Badan Usaha <i>Trade / Company Status</i>	Perusahaan/ Usaha <i>Trade / Company</i>
(1)	(2)
1. PT / NV	-
2. CV	13
3. Firma <i>Firm</i>	-
4. Koperasi <i>Cooperation</i>	-
5. Yayasan <i>Institution</i>	-
6. FA	-
7. Perwakilan Perusahaan Asing <i>Foreign Company Delegation</i>	-
8. PO	-
<i>Jumlah / Total</i>	13

Sumber : Dinas Perindustrian, Perdagangan & Koperasi Kabupaten Manokwari

Source : *Industry, Trade and Cooperation Service of Manokwari Regency*

BAB VIII TRANSPORTASI



<https://manokwarikab.go.id>

BAB VIII TRANSPORTASI
PENJELASAN TEKNIS
TECHNICAL NOTES

1. Data mengenai transportasi dan komunikasi bersumber dari masing-masing dinas atau instansi terkait yang dikumpulkan oleh BPS secara berkala.
1. *Data on transportation and communications are obtained from theirn respective agencies or related institutions that are collected by BPS regularly.*

Tabel / Table 8.1
 Banyaknya Kantor Pos Dan Giro Menurut Jenis dan Distrik
Number of Post Office and Giro by Type and District
 2013*)

Distrik District	Kantor Pos dan Giro Induk General Post Office	Kantor Pembantu Auxiliary Post Office	Kantor Pos dan Giro Tambahan Supplement Post Office	Rumah Pos Post House	Kantor Pos Desa Village Post Office	Jumlah Total
(1)	(2)	(3)	(4)	(5)	(6)	(7)
1. Warmare	-	1	-	-	-	1
2. Prafi	-	1	-	-	-	1
3. Manokwari	1	-	-	-	-	1
4. Masni	-	-	1	-	-	1
Jumlah Total	1	2	1	-	-	4

Sumber : PT. Pos Indonesia Cabang Manokwari
 Source Post Office of Manokwari Regency

*) Kantor Pelayanan terdekat dari distrik ini adalah Kantor Pos Manokwari.

*) The nearest office service from South manokwari district is Manokwari Post Office

Tabel / Table 8.2
Banyaknya Surat Yang Dikirim Menurut Jenis dan Distrik
Number of Posted Letters by Type and District
2013

Distrik <i>District</i>	Standar <i>Standard</i>	Kilat <i>Express</i>	Kilat Khusus <i>Special Express</i>	Tercatat Biasa <i>Ordinary Register</i>	Tercatat Kilat <i>Express Register</i>	Terdaftar <i>Register</i>	Bebas Porto <i>Port Free</i>
(1)	(2)	(3)	(4)	(5)	(6)	(7)	(8)
1. Warmare	-	-	-	-	-	-	-
2. Prafi	-	-	772	-	-	-	-
3. Manokwari	-	324	35 868	-	-	43	-
4. Masni	-	-	-	-	-	-	-
Jumlah/Total		324	36 640			43	

Sumber : PT. Pos Indonesia Cabang Manokwari
Source : *Post Office of Manokwari Regency*

*) Kantor Pelayanan terdekat dari distrik ini adalah Kantor Pos Manokwari.
*) *The nearest office service from South manokwari district is Manokwari Post Office*

Tabel / Table 8.3
Banyaknya Surat Yang Diterima Menurut Jenis dan Distrik
Number of Received Letters by Type and District
2013

Distrik District	Standar <i>Standard</i>	Kilat <i>Express</i>	Kilat Khusus <i>Special Express</i>	Tercatat Biasa <i>Ordinary Register</i>	Tercatat Kilat <i>Express Register</i>	Terdaftar <i>Register</i>	Bebas Porto <i>Port Free</i>
(1)	(2)	(3)	(4)	(5)	(6)	(7)	(8)
1. Warmare	11	-	732	-	-	-	-
2. Prafi	-	-	6 972	-	-	-	-
3. Manokwari	279	512	151 560	-	-	-	-
4. Masni	-	-	-	-	-	-	-
Jumlah/ Total	290	512	159 264				

Sumber : PT. Pos Indonesia Cabang Manokwari
Source : *Post Office of Manokwari Regency*

*) Kantor Pelayanan terdekat dari distrik ini adalah Kantor Pos Manokwari.
*) *The nearest office service from South manokwari district is Manokwari Post Office*

Tabel / Table 8.4
Banyaknya Pos Paket yang Dikirim Menurut Jenis Pengirimannya
Di Kabupaten Manokwari Dirinci Per Distrik
*Number of Posted Package in Manokwari Regency By Posting Type And District
2013*

Distrik <i>District</i>	Dalam Negeri <i>Domestic</i>		LuarNegeri <i>Foreign</i>	
	Laut <i>Sea</i>	Udara <i>Air</i>	Laut <i>Sea</i>	Udara <i>Air</i>
(1)	(2)	(3)	(4)	(5)
1. Warmare				
2. Prafi	2	56		
3. Manokwari	727	1 235		
4. Masni				
Jumlah <i>Total</i>	729	1 291		

Sumber : PT. Pos Indonesia Cabang Manokwari
Source Post Office of Manokwari Regency

*) Kantor Pelayanan terdekat dari distrik ini adalah Kantor Pos Manokwari.
*) *The nearest office service from South manokwari district is Manokwari Post Office*

Tabel / Table 8.5
Banyaknya Pos Paket yang Diterima Menurut Jenis Pengirimannya
Di Kabupaten Manokwari Dirinci Per Distrik
Number of Received Package in Manokwari Regency By Posting Type and District
2013

Distrik <i>District</i>	Dalam Negeri <i>Domestic</i>		Luar Negeri <i>Foreign</i>	
	Laut <i>Sea</i>	Udara <i>Air</i>	Laut <i>Sea</i>	Udara <i>Air</i>
(1)	(2)	(3)	(4)	(5)
1. Warmare		11		
2. Prafi	19	97		
3. Manokwari	804	15 374		
4. Masni				
Jumlah <i>Total</i>	823	15 482		

Sumber : PT. Pos Indonesia Cabang Manokwari
Source : Post Office of Manokwari Regency

*) Kantor Pelayanan terdekat dari distrik ini adalah Kantor Pos Manokwari.

*) The nearest office service from South manokwari district is Manokwari Post Office

Tabel / Table 8.6
 Banyaknya Wesel Pos Dalam Negeri Menurut Jenis Dan Distrik
Number of Domestic Money Order Post By Type And District
 2013

Distrik <i>District</i>	Dalam Negeri <i>Domestic</i>			
	Penerimaan <i>Received</i>		Pembayaran <i>Paid</i>	
	Banyaknya <i>Quantity</i>	Nilai <i>Value (Rp)</i>	Banyaknya <i>Quantity</i>	Nilai <i>Value (Rp)</i>
(1)	(2)	(3)	(4)	(5)
1. Warmare	270	216 128 000	147	94.960.000
2. Prafi	5 328	7 650 834 000	1 724	3.159.832.970
3. Manokwari	30 699	36 471 044 510	18 813	20.678.588.150
4. Masni	19	19 700 000	7	2.700.000
Jumlah <i>Total</i>	36.316	44 357 706 510	20 691	23 936 081 120

Sumber : PT. Pos Indonesia Cabang Manokwari
 Source Post Office of Manokwari Regency

*) Kantor Pelayanan terdekat dari distrik ini adalah Kantor Pos Manokwari.

*) *The nearest office service from South manokwari district is Manokwari Post Office*

BAB IX

KEUANGAN DAN KOPERASI



BAB IX KEUANGAN DAN KOPERASI

PENJELASAN TEKNIS
TECHNICAL NOTES

1. Data mengenai koperasi bersumber dari Dinas Koperasi dan UKM. Data yang disajikan meliputi jumlah koperasi primer, pusat, dan gabungan yang masih aktif dan terdaftar pada Dinas Koperasi Kabupaten Manokwari.
 2. **Koperasi** adalah badan usaha yang beranggotakan sekelompok orang atau badan hukum yang melandaskan kegiatannya berdasarkan prinsip-prinsip tertentu sekaligus sebagai gerakan ekonomi rakyat yang berdasar atas asas kekeluargaan.
 3. Berdasarkan tingkat dan luas daerah kerjanya, koperasi dikelompokkan menjadi :
 - **Koperasi Primer**, adalah koperasi yang minimal memiliki
1. *Data on cooperatives are obtained from the Cooperatives and SMEs Office. The data presented include the number of primary cooperatives, central, and combined which is active and registered in Cooperative Office of Manokwari Regency.*
 2. **Cooperative** is an entity consisting of a group of persons or legal entities which bases its activities based on certain principles as well as a popular economic movement based on the principle of kindship.
 3. *Based on the level and area of work, cooperatives are grouped into:*
 - **Primary Cooperative**, is a cooperative that is at least a

anggota sebanyak 20 orang.

- **Koperasi Sekunder**, adalah koperasi yang terdiri dari gabungan beberapa badan koperasi, memiliki cakupan daerah kerja yang luas dibandingkan dengan koperasi primer.

4. Koperasi sekunder dapat dibagi lagi menjadi :

- **Koperasi Pusat**, adalah koperasi yang beranggotakan paling sedikit 5 koperasi primer.
- **Koperasi Gabungan**, adalah koperasi yang anggotanya minimal 3 koperasi pusat.
- **Koperasi Induk**, adalah koperasi yang minimum anggotanya adalah 3 koperasi gabungan.

membership of 20 individuals.

- **Secondary Cooperative**, is a cooperative that consists of a combination of several cooperative body, has a coverage area

4. *Secondary cooperatives are group into:*

- **Cooperative Center**, is a cooperative whose members at least five primary cooperatives.
- **Cooperative Association**, is a cooperative whose members are at least three cooperative center.
- **Parent Cooperative**, is a cooperative, the minimum is three cooperative members combined.

Tabel / Table 9.1

Banyaknya Koperasi/KUD Yg Berbadan Hukum Menurut Anggota, Simpanan,
Volume Usaha dan SHU di Manokwari Selatan

*Number of Legally Cooperative by Membership, Saving, Volume and Profit
in South Manokwari District*

2007 – 2014

Tahun	Koperasi <i>Cooperative</i>	Anggota <i>Members</i>	Nilai <i>Volume (Rp)</i>		
			Simpanan <i>Saving</i>	Volume Usaha <i>Volume</i>	SHU <i>Profit</i>
(1)	(2)	(3)	(4)	(5)	(6)
2014	*	*	*	*	*
2013	*	*	*	*	*
2012	*	*	*	*	*
2011	*	*	*	*	*
2010	*	*	*	*	*
2009	9	1 015	34 850 500	36 150 300	7 210 500
2008	8	985	31 250 500	36 150 300	7 210 500
2007	8	802	31 250 500	36 150 300	7 210 500

Sumber : Dinas Perindustrian, Perdagangan & Koperasi Kabupaten Manokwari
Source : *Industry, Trade and Cooperation Service of Manokwari Regency*

Ketr. : *) Data tidak tersedia
Note : *) *Data is not available*

DATA

MENCERDASKAN BANGSA



BADAN PUSAT STATISTIK KABUPATEN MANOKWARI

Jln. Percetakan Negara, Manokwari, Papua Barat

Telp. (0986)214960, Fax. (0986)211143

Email : bps9105@bps.go.id