

KECAMATAN

# KADEMANGAN DALAM ANGKA

*Kademangan Subdistrict in Figures*

# 2021



**BADAN PUSAT STATISTIK  
KABUPATEN BLITAR**  
*BPS - Statistics of Blitar Regency*



KECAMATAN

# KADEMANGAN DALAM ANGKA

*Kademangan Subdistrict in Figures*

# 2021



**Kecamatan Kademangan Dalam Angka 2021**  
**Kademangan SubDistrict In Figures 2021**

ISSN : 2715-3495

Nomor Publikasi / *Publication Number*: 35050.2111

Katalog/*Catalog*: 1102001.3505070

Ukuran Buku / *Book Size*: 14.8 Cm x 21 Cm

Jumlah Halaman / *Total Pages*: xxviii +148 halaman/pages

Naskah / *Manuscript*:

Kabupaten Blitar

BPS- Statistics of Blitar Regency

Penyunting/*Editor*

Kabupaten Blitar

BPS- Statistics of Blitar Regency

Gambar Kover oleh / *Cover Designed by*:

BPS Kabupaten Blitar

BPS- Statistics of Blitar Regency

Ilustrasi Kover / *Cover Illustration*

Kampung Coklat

Diterbitkan Oleh / *Published by*:

©BPS Kabupaten Blitar/©BPS- Statistics of Blitar Regency

Dicetak Oleh / *Printed by* : CV. Azka Putra Pratama

**Dilarang mengumumkan, mendistribusikan, mengomunikasikan, dan/atau menggandakan sebagian atau seluruh isi buku ini untuk tujuan komersial tanpa izin tertulis dari Badan Pusat Statistik**

*Prohibited to announce, distribute, communicate, and/or copy part or all of this boofor commercial purpose without permission from BPS-Statistics Indonesia*

**TIM PENYUSUN**

***Drafting Team***

**Penanggung Jawab Umum**

*General Responsible*

: Ir. Deni Martono

**Koordinator Teknis**

*Technic Coordinator*

: Kandung Joko Nugroho, S.ST

**Penyusun Naskah**

*Author Manuscript*

: Gunawan Wibisono

**Tata Letak**

*Layouter*

: Gunawan Wibisono

**Pengolah Data**

*Data Processing*

: Gunawan Wibisono

**Desain Sampul**

*Cover Design*

: Kandung Joko Nugroho, S.ST

**Penyunting**

*Editor*

: Ir. Deni Martono

Kandung Joko Nugroho, S.ST

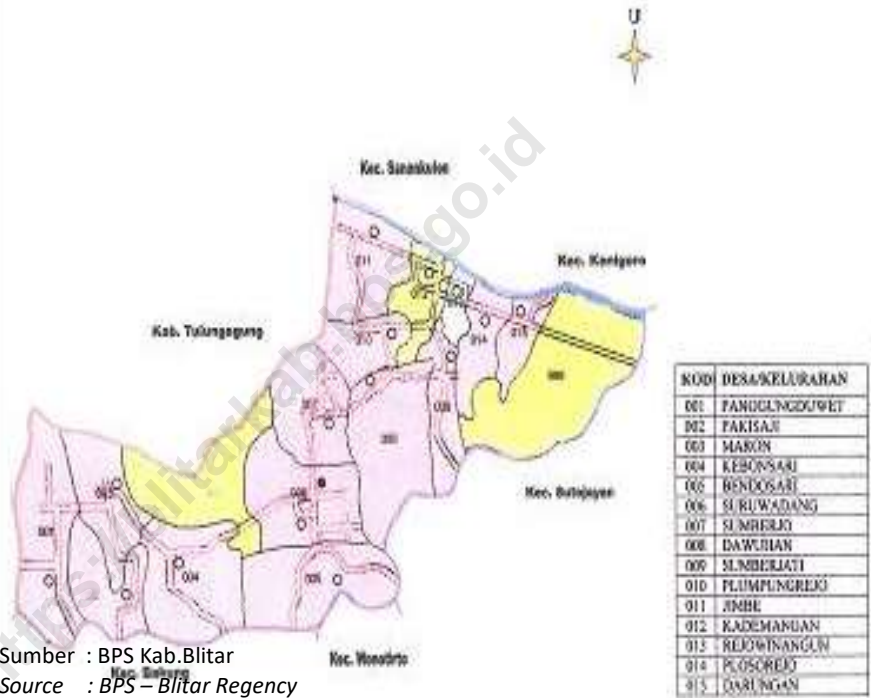
<https://blitar.kab.bps.go.id>



## PETA WILAYAH KECAMATAN KADEMANGAN

*Maps Area of Kademangan Sub-District*

### PETA KECAMATAN KADEMANGAN





**KEPALA BPS KABUPATEN BLITAR**  
*CHIEF OF STATISTIC OF BLITAR REGENCY*



**Ir. DENI MARTONO**







## KATA PENGANTAR

Kecamatan Kademangan Dalam Angka 2021 merupakan publikasi tahunan yang diterbitkan oleh BPS Kabupaten Blitar yang menyajikan informasi berbagai aspek sosial, ekonomi dan pembangunan yang ada di wilayah Kecamatan Kademangan. Penerbitan publikasi Kecamatan Kademangan Dalam Angka 2021 adalah tugas pokok Badan Pusat Statistik Kabupaten Blitar.

Publikasi ini menyajikan data primer yang dikumpulkan oleh BPS Kabupaten Blitar dan data sekunder dari instansi pemerintah dan institusi swasta di Kabupaten Blitar yang dapat digunakan untuk mengetahui pencapaian keberhasilan pembangunan yang dilaksanakan oleh pemerintah, swasta dan masyarakat.

Publikasi ini dapat terwujud berkat kerja sama dan bantuan dari berbagai pihak baik instansi pemerintah maupun swasta. Kepada semua pihak yang telah memberikan bantuan disampaikan penghargaan dan terima kasih yang sebesar - besarnya.

Walaupun publikasi ini telah disiapkan sebaik-baiknya, namun disadari masih ada kekurangan dan kesalahan yang terjadi. Untuk perbaikan publikasi ini, tanggapan dan saran yang bersifat konstruktif dari para pemakai sangat diharapkan.

Blitar, September 2021  
Kepala BPS Kabupaten Blitar

**Ir. Deni Martono**



## **PREFACE**

*Kademangan Sub-District in 2021 is kind of annual publication provides information social sectors, economy and development in Kademangan Sub-district. The issue of publication of the book Kademangan Subdistrict in 2021 is main task of BPS Blitar Regency.*

*This publication provides the primary data collected by BPS Blitar Regency and the secondary data were taken and submit from government agencies and private sector institutions in order to determine the achievements of the success development implemented by the government, private and public.*

*This publication can happen due to cooperation and assistance from government or private institution. To all Parties, both government institution and private sectors that have given attention and assistance in data collection, we cordially express our great appreciation and gratitude.*

*Although this publication has been well prepared and improved from previous years, but it is possible that data users still find some deficiencies. Therefore, criticism and suggestions for further im provements will be appreciated.*

*Blitar, September 2021  
Chief Statistician  
of Blitar Regency*

**Ir. Deni Martono**

## SEKILAS TENTANG BADAN PUSAT STATISTIK

Badan Pusat Statistik (BPS) adalah lembaga pemerintah non kementerian yang berada di bawah dan bertanggung jawab kepada Presiden. Sesuai dengan UU No.16 Tahun 1997 tentang statistik, BPS adalah lembaga vertikal dan memiliki perwakilan di setiap ibukota Propinsi / Kabupaten / Kota. Sedangkan di setiap kecamatan paling tidak terdapat seorang Koordinator Statistik Kecamatan (KSK) yang bertanggungjawab dalam pengumpulan data statistik diwilayahnya.

Menurut Undang Undang No. 16 Tahun 1997 tentang statistik, statistik dibedakan menjadi 3 jenis :

### 1. Statistik dasar

Adalah statistik yang pemanfaatannya ditujukan untuk keperluan yang lebih luas, baik bagi pemerintah maupun masyarakat, yang memiliki lintas sektoral, berskala nasional, makro dan yang penyelenggaraannya menjadi tanggung jawab BPS.

### 2. Statistik sektoral

Adalah statistik yang pemanfaatannya ditujukan untuk memenuhi kebutuhan instansi tertentu dalam rangka penyelenggaraan tugas-tugas pemerintah dan pembangunan yang merupakan tugas pokok instansi yang bersangkutan.

### 3. Statistik Khusus

Adalah statistik yang pemanfaatannya ditujukan untuk memenuhi kebutuhan spesifik dunia usaha, pendidikan, sosial budaya dan kepentingan lain dalam kehidupan masyarakat, yang penyelenggaraannya dilakukan oleh lembaga, organisasi, perorangan dan atau unsur masyarakat lainnya.

## AT A GLANCE CENTRAL BUREAU OF STATISTICS

*BPS is a government institutions non under ministries and responsible to the President. in accordance with Act No. 16 years 1997 about statistics, BPS is vertical institution and has a representative in each provincial capital/ Regency/Municipal. Whereas in each sub-district there is at least a Statistical Coordinator Subdistrict (KSK) which is responsible for gathering statistical data in there area.*

*According to Law No. 16 of the year 1997 concerning statistics, the statistics are distinguished into three types:*

### 1. Elementary statistics

*Its statistics uses are intended for wider purposes, both for Governments and the public, which has a cross-sectoral, national, macro and the Organization of the responsibility of the BPS*

### 2. Sectoral Statistics

*is statistics that its uses are intended to meet the needs of certain agencies in the framework of the Organization of government tasks and development which is the principal task of the concerned agencies.*

### 3. Special Statistics

*Is a statistic uses intended to meet the specific needs of the business world, education, socio-cultural and other interests in the life of society, the organizing is done by institutions, organizations, individuals and or elements other community*

### **Data BPS**

BPS sebagai badan penyedia informasi statistik untuk keperluan pemerintah, swasta dan masyarakat, BPS berusaha memenuhi kebutuhan data tersebut. Data yang tersedia di BPS meliputi data pertanian, komunikasi, indeks harga konsumen, pengeluaran dan konsumsi, konstruksi, energi, perdagangan luar negeri, pertambangan, keuangan, penduduk, pariwisata, transportasi, pendapatan, indeks harga.

### **Layanan BPS**

BPS menghasilkan keragaman data statistik baik sosial maupun ekonomi, yang dimanfaatkan baik oleh pemerintah, dunia usaha maupun masyarakat umum. Informasi dikemas baik dalam bentuk media cetak seperti buku, maupun media elektronik seperti publikasi elektronik dan internet. Untuk memenuhi kebutuhan statistik yang amat beragam, BPS dapat menyediakan informasi yang disesuaikan dengan pengguna data.

Selain itu, beberapa ragam lainnya yang dapat diberikan, antara lain :

1. Perencanaan survey, sampling maupun perancangan kuesioner
2. Pelatihan komputer dan statistik
3. Konsultasi statistik

### **Kontak BPS**

Produk BPS dapat diperoleh baik di BPS pusat maupun perwakilan BPS di setiap ibukota Propinsi/Kabupaten/kota diseluruh Indonesia.

### **Data of BPS – Statistics**

*BPS as the provider agencies of statistical information for the purposes of Government, private and public, BPS strives to meet the needs of the data. Data available in the data include agriculture, BPS communications, consumer price index, construction and consumption, spending, energy, foreign trade, population, finance, mining, tourism, transport, income, price index*

### **BPS Services**

*BPS produce the variation in the data statistics both social and economy, that is used by the government, the business world and the public in general. The information is packaged in the form of print media such as books, or electronic media such as electronic publications and the internet. To meet the needs of a very diverse statistics, BPS can provide information that is tailored to the user's data.*

*In addition, some other variety that can be given, among other things:*

1. *Planning survey, the sampling or questionnaire design*
2. *Computer training and statistics*
3. *Statistical Consulting*

### **Contact of BPS**

*BPS products can be obtained either at the Centre or representative BPS every capital of the Province/Regency/Municipal throughout Indonesia.*

## **KEDUDUKAN, TUGAS, FUNGSI, DAN KEWENANGAN BPS**

Kedudukan, tugas, fungsi dan kewenangan BPS telah ditetapkan dalam Keputusan Presiden RI (Keppres) Nomor 103 Tahun 2001. Dalam menjalankan tugas, fungsi, dan kewenangannya seperti tercantum di bawah ini, BPS juga dibatasi oleh 10 prinsip etika perstatistikan yang tercantum dalam *United Nations Fundamental Principles of Official Statistics*.

### **Kewenangan**

- Penyusunan rencana nasional secara makro di bidangnya;
- Perumusan kebijakan di bidangnya untuk mendukung pembangunan secara makro;
- Penetapan sistem informasi di bidangnya;
- Penetapan dan penyelenggaraan statistik nasional;
- Kewenangan lain sesuai dengan ketentuan peraturan perundang-undangan yang berlaku, yaitu:
  - Perumusan dan pelaksanaan kebijakan tertentu di bidang kegiatan statistik;
  - Penyusunan pedoman penyelenggaraan survei statistik sektoral

### **Kegiatan Statistik BPS**

Menurut UU Statistik Nomor 16 Tahun 1997 tentang Statistik, kegiatan statistik bertujuan untuk menyediakan data statistik yang lengkap, akurat, dan

## **THE POSITION, TASKS, FUNCTIONS, AND AUTHORITIES OF THE BPS- Statistics**

*The position, duties, function and authority of the BPS has been established in the decision of the President of RI (Issued) number 103 in 2001. In carrying out its tasks, its functions, and as noted below, BPS is also restricted by the 10 principles of ethics statistics listed in the United Nations Fundamental Principles of Official Statistics.*

### **Authority**

- *The preparation of the national plan in the macro in their field;*
- *Policy formulation in their field to support development in the macro;*
- *Determination of information systems in their fields;*
- *Assignment and organization of national statistics;*
- *Other authorities in accordance with the provisions of the applicable legislation, namely:*
  - *The formulation and implementation of specific policies in the field of statistical activities;*
  - *Compilers of statistics sectoral survey organization of the guidelines*

### **Statistics Activities of BPS**

*According to LAW Number 16 years 1997 Statistics about statistics, statistical activities aim to provide statistical data are complete,*

mutakhir dalam rangka mewujudkan Sistem Statistik Nasional yang andal, efektif, dan efisien guna mendukung pembangunan nasional.

## PENGUMPULAN DATA

Statistik diselenggarakan melalui pengumpulan data yang dilakukan dengan cara :

### 1. Sensus

Sensus adalah cara pengumpulan data yang dilakukan melalui pencacahan semua unit populasi di seluruh wilayah Republik Indonesia untuk memperoleh karakteristik suatu populasi pada saat tertentu. Sensus dilaksanakan sekurang-kurangnya sekali dalam 10 (sepuluh) tahun oleh BPS yang meliputi :

- a. Sensus Penduduk yang dilaksanakan pada tahun berakhiran angka 0 (nol)
- b. Sensus Pertanian yang dilaksanakan pada tahun berakhiran angka 3 (tiga)
- c. Sensus Ekonomi yang dilaksanakan pada tahun berakhiran angka 6 (enam)

### 2. Survei

Survei adalah cara pengumpulan data yang dilakukan melalui pencacahan sampel dari sesuatu populasi untuk memperkirakan karakteristik suatu obyek pada saat tertentu. BPS juga melaksanakan Survei antar sensus yaitu

*accurate, and up-to-date in order to realize the national statistical Sistem a reliable, effective, and efficient to support national development.*

## DATA COLLECTION

*The statistics are organized through the collection of data is done by means of:*

### 1. Census

*The census is the way the data collection carried through all units of enumeration of population in the whole territory of the Republic of Indonesia to acquire the characteristics of a population at a particular moment. The census was carried out at least once in 10 (ten) year by the BPS include:*

- a. *the population census carried out in the years ending in the digit 0 (zero)*
- b. *Agricultural Census conducted in the year ending with the number three (3)*
- c. *Economic Census which was carried out in the years ending in the digit 6 (six)*

### 2. Survey

*The survey` is a way of data collection conducted through counting a sample of something population to estimate the characteristics of an object at a particular moment. BPS also carry out*

survei yang dilakukan diantara 2 (dua) sensus sejenis.

- a. Survei antar sensus tersebut meliputi Survei Penduduk Antar sensus (SUPAS), Survei Pertanian Antar sensus (SUTAS), Survei Ekonomi Antarsensus (SETAS).
- b. Berbagai ragam survei sektoral diantaranya adalah Survei Sosial Ekonomi Nasional (SUSENAS), Survei Angkatan Kerja Nasional (SAKERNAS), Survei Biaya Hidup (SBH), Survei Potensi Desa (PODES), Survei Industri, Survei Pertanian, Survei Pendapatan Petani dan Struktur Ongkos Usaha Tani, Survei Koperasi Unit Desa (KUD), Survei Harga Konsumen, dan Survei Harga Produsen.

Sedangkan jenis survei lintas sektoral di antaranya adalah Survei Khusus Tabel Input-Output (SKIO), Survei Khusus Tabungan dan Investasi Rumah tangga (SKTIR), Survei Triwulanan Kegiatan Usaha (STKU), Survei Khusus Pendapatan Regional (SKPR), dan Survei Pembentukan Modal (SKPM) Studi Khusus Studi khusus dilaksanakan guna mempelajari berbagai aspek kegiatan statistik untuk memberi masukan bagi pengumpulan data statistik yang baru atau penyempurnaan metode yang sudah ada sebelum di implementasikan secara nasional. Studi khusus juga diselenggarakan untuk memenuhi

*Surveys between census i.e. survey conducted between 2 (two) census of its kind.*

- a. *Survey between the Census Survey covering the population Between censuses (SUPAS), surveys of agriculture Between censuses (SUTAS), Economic Survey Between censuses (SETAS).*
- b. *Various variety of sectoral survey including the national socio-economic survey (SUSENAS), national labor force survey (SAKERNAS), cost of living survey (SBH), survey potential village (PODES) , survey the industry, agricultural surveys, the survey the income of farmers and the structure of the cost of farming , the survey of village unit cooperatives, consumer price surveys, and producer price survey.*

*While the types of surveys which are cross are Survey Special Input-Output Tables (SKIO), special Survey of household Savings and investments (SKTIR), a quarterly survey of business activity (STKU), Special Regional Income Survey (SKPR), and surveys Capital formation (SKPM) Special Studies Special Studies carried out in order to study the various aspects of statistical activities to give input for the collection of statistical data that is new or already existing methods of refinement before in implementasikan to at the national level. Special studies are also*



permintaan data yang lebih spesifik, misalnya Studi Khusus Konsumsi Makanan Jadi.

*organized to meet the demand for more specific data, such as a special study of food consumption of so .*

<https://blitar.kab.bps.go.id>

**DAFTAR ISI**  
**CONTENT**

Halaman  
Pages

Tim Penyusun / <i>Drafting Team</i>	
Peta Wilayah / <i>Maps Area</i>	
Foto Kepala Badan Pusat Statistik Kabupaten Blitar / <i>Photos of Statistic of Blitar Regency.</i>	
Kata Pengantar / <i>Preface</i> .....	ix
Sekilas Tentang BPS / <i>At a glance about BPS-Statistics</i> .....	xii
Kedudukan, Tugas , Fungsi dan Kewenangan BPS / <i>Position, Task, Function, and Authorities of BPS</i> .....	xiii
Kegiatan Statistik BPS / <i>Statistics Activities of BPS</i> .....	xiii
Daftar Isi/ <i>Content</i> .....	xvii
Daftar Tabel/ <i>List of Tables</i> .....	xviii
Daftar Gambar/ <i>List of Figures</i> .....	xxvii
1. Geografis Dan Iklim / <i>Geographic And Climate</i> .....	1
2. Pemerintahan / <i>Government</i> .....	15
3. Penduduk / <i>Population</i> .....	27
4. Sosial Dan Kesejahteraan Rakyat/ <i>Social And People Welfare</i> .....	37
5. Pertanian, Peternakan Dan Perikanan/ <i>Agriculture, Livestock And Fisheries</i> ...	93
6. Industri Dan Energi/ <i>Industry And Energy</i> .....	111
7. Pariwisata/ <i>Tourism</i> .....	123
8. Transportasi Dan Komunikasi/ <i>Transportation And Communication</i> .....	129
9. Perbankan, Koperasi Dan Harga-Harga/ <i>Banking, Cooperation And Prices</i> .....	137
10. Perdagangan/ <i>Trade</i> .....	143

**DAFTAR TABEL**  
**LIST OF TABLES**

Halaman  
Page

<b>1.</b>	<b>GEOGRAFIS DAN IKLIM</b>	
	<b>GEOGRAPHIC AND CLIMATE</b>	
<b>1.1</b>	<b>KEADAAN GEOGRAFI/</b>	
	<b>GEOGRAPHY CONDITION</b>	
1.1.1	Ketinggian Wilayah dari Permukaan Air Laut, Luas dan Persentase Luas Terhadap Kecamatan Menurut Desa, 2020/ <i>Latitude Area from Sea Level, Width and Percentage Areas to Subdistrict by Village, 2020</i> .....	9
1.1.2	Jarak Desa Ke Ibukota Kecamatan dan Kabupaten Menurut Desa, 2020/ <i>Distance of Village to Capital Subdistrict and Regency 2020</i> .....	10
1.1.3	Letak Wilayah Menurut Desa Tahun 2020/ <i>Location Area by Village Year 2020</i> .....	11
1.1.4	Letak Geografis dan Topografi Wilayah Menurut Desa, 2020/ <i>Geographic Location and Topography by Village, 2020</i> .....	12
<b>1.2</b>	<b>KEADAAN IKLIM</b>	
	<b>CLIMATE CONDITION</b>	
1.2.1	Hari Hujan dan Curah Hujan Januari-Desember Kecamatan Kademangan 2020 / <i>Rainy Days and Rainfall January- December Kademangan subdistrict, 2020</i> .....	13
<b>2.</b>	<b>PEMERINTAH/ GOVERNMENT</b>	
2.1.1	Banyaknya Dusun/Lingkungan,RW, dan RT Menurut Desa, 2020/ <i>Number of Hamlet/Environment, RW, and RT By village, 2020</i> .....	18
2.1.2	Banyaknya Perangkat Desa Menurut Jabatan dan Desa, 2020/ <i>Number of village apparatus by position and villages,2020</i> .....	19
2.1.3	Data Aparatur Kecamatan Kademangan Menurut Pendidikan, 2020/ <i>Apparatus Data of KademanganSubdistrict by Education, 2020</i> .....	22
2.1.4	Desa Dirinci Menurut Klasifikasinya, 2020/ <i>Villages Described According to Their Classification, 2020</i> .....	23
2.1.5	Keberadaan Kelembagaan Desa Dirinci Menurut Desa, 2020/ <i>Existence of Village Institutions Breakdown by Village, 2020</i> .....	24
2.1.6	Keberadaan Balai Desa, Kantor Desa, Kantor PKK Dan Kantor BPD Dirinci Per Desa, 2020/ <i>The existence of Village Halls, Village Offices, PKK Offices and BPD Offices in Details by Village, 2020</i> .....	25

2.1.7	Kepemilikan Aset Desa Dirinci Menurut Desa Di Kecamatan Kademangan, 2020/ <i>Village Asset Ownership, Detailed by Village in Subdistrict Kademangan, 2020</i> .....	26
<b>3.</b>	<b>PENDUDUK/ POPULATION</b>	
3.1.1	Penduduk, Distribusi Persentase Penduduk, Kepadatan Penduduk, Rasio Jenis Kelamin Menurut Desa/Kelurahan di Kecamatan Kademangan 2020/ <i>Population, Population Growth Rate, Percentage Distribution of Population, Population Density, Sex Ratio by Village/Kelurahan in Subdistrict Kademangan, 2020</i> .....	33
3.1.2	Jumlah Penduduk Menurut Kelompok Umur dan Jenis Kelamin Di Kecamatan Kademangan 2020/ <i>Population by Age Group and Sex in Kademangan Subdistrict, 2020</i> .....	35
3.1.3	Jumlah Penduduk Menurut Desa/Kelurahan dan Jenis Kelamin di Kecamatan Kademangan (dalam Ribu Jiwa), 2020 <i>Population by Village and Sex in Subdistrict Kademangan (in Thousand People), 2020</i> .....	36
<b>4.</b>	<b>SOSIAL DAN KESEJAHTERAAN RAKYAT/ SOCIAL AND PEOPLE WELFARE</b>	
<b>4.1</b>	<b>PENDIDIKAN/ EDUCATION</b>	
4.1.1	Banyaknya Sekolah Ruang Kelas Murid Guru Dan Rasio Guru Terhadap Murid Menurut Jenjang Pendidikan , 2020/2021 / <i>Number of School , Classroom, Student and Teacher and Ratio of Teacher Againts to Student by Education, 2020/2021</i> .....	44
4.1.2	Banyaknya Sekolah, Murid, Guru Dan Rasio Guru Terhadap Murid Menurut Jenjang Pendidikan Dalam Naungan Kemenag, 2020/2021/ <i>Number of School, Student, Teacher and Ratio of Teacher Againts to Student by Education Level Under Under the Auspice of the Ministry of Religious Affairs, 2020/2021</i> .....	46
4.1.3	Sekolah Kelas Guru dan Murid TK, 2016/2017– 2020/2021/ <i>School, Classroom , Teacher and Student of kindergarten, 2016/2017– 2020/2021</i> .....	48

4.1.4	Sekolah Kelas Guru dan Murid TK Dalam Naungan Kemenag, 2016/2017–2020/2021/ <i>School, Classroom, Teacher and Student Kindergarten under Auspice of the Ministry of Religious Affairs 2016/2017– 2020/2021</i> .....	49
4.1.5	Banyaknya Sekolah Dasar (SD) Menurut Desa/Kelurahan di Kecamatan Kademangan, 2020/ <i>Number of Primary Schools (SD) by Village / Village in the Kademangan District, 2020</i> .....	50
4.1.6	Banyaknya Madrasah Ibtidaiyah (MI) Menurut Desa/ Kelurahan di Kecamatan Kademangan, 2020 <i>Number of Madrasah Ibtidaiyah (MI) by Village / Village in the Kademangan District, 2020</i> .....	51
4.1.7	Banyaknya Sekolah Menengah Pertama (SMP) Menurut Desa/Kelurahan di Kecamatan Kademangan, 2020/ <i>Number of Junior High Schools (SMP) by Village / Village in Kademangan District, 2020</i> .....	52
4.1.8	Banyaknya Madrasah Tsanawiyah (MTs) Menurut Desa/Kelurahan di Kecamatan Kademangan, 2020/ <i>Number of Madrasah Tsanawiyah (MTs) by Village / Village in the Kademangan District, 2020</i> .....	53
4.1.9	Banyaknya Sekolah Menengah Atas (SMA) Menurut Desa/Kelurahan di Kecamatan Kademangan, 2020/ <i>Number of High Schools (SMA) by Village / Village in the Kademangan District, 2020</i> .....	54
4.1.10	Banyaknya Madrasah Aliyah (MA) Menurut Desa/Kelurahan di Kecamatan Kademangan, 2020/ <i>Number of Madrasah Aliyah (MA) by Village / Village in the Kademangan District, 2020</i> .....	55
4.1.11	Banyaknya Sekolah Menengah Kejuruan (SMK) Menurut Desa/Kelurahan di Kecamatan Kademangan, 2020/ <i>Number of Vocational High Schools (SMK) by Village / Village in Kademangan District, 2020</i> .....	56
4.1.12	Banyaknya Akademi/Perguruan Tinggi Menurut Desa/Kelurahan di Kecamatan Kademangan, 2020/ <i>Number of Academies / Universities by Village / Village in the Kademangan District, 2020</i> .....	57

**4.2 KESEHATAN/  
HEALTH**

4.2.1	Banyaknya Sarana Kesehatan Menurut Desa/Kelurahan dan Jenis Sarana Kesehatan di Kecamatan Kademangan, 2020/ <i>Number of Health Facilities by Village / Village and Types of Health Facilities in Kademangan District, 2020</i> .....	58
4.2.2	Kelahiran dan Kematian Bayi Dirinci Menurut Desa/Kelurahan Tahun 2020/ <i>Birth and Death of Infant Specified by Village/Urbanvillage Year 2020</i> .....	60
4.2.3	Bayi dengan Kelainan Bawaan Sejak Lahir Menurut Tempat Pelayanan Persalinan di Kecamatan Kademangan 2020/ <i>Babies with Congenital Disabilities from Birth According to the Delivery Service Place in Kademangan District 2020</i> .....	61
4.2.4	Banyaknya Persalinan Menurut Penolong Persalinan Dirici Per Desa, 2020/ <i>Number of Childbirth by Childbirthhelper Specified Per Village, 2020</i> .....	62
4.2.5	Banyaknya Persalinan Menurut Tempat Persalinan Dirici Per Desa, 2020/ <i>Number of Childbirth by Place of Childbirth Detailed by Village, 2020</i> .....	63
4.2.6	Jenis Kelamin Bayi Yang Lahir Dirinci Per Desa, 2020/ <i>Gender of Babies Born Detailed by Village, 2020</i> .....	64
4.2.7	Sarana Air Bersih Pemerintah dan Swadaya Menurut Desa, 2020/ <i>Government and Self-Help Clean Water Facilities According to Villages, 2020</i> .....	65
4.2.8	Jumlah Ibu Hamil, Posyandu (Pos Pelayanan Terpadu) dan Posbindu (Pos Pembinaan Terpadu) Menurut Desa, 2020 .....	66

	Halaman Page
4.2.9 Kejadian Wabah Penyakit dan Jumlah Penderita Corona/Covid-19, 2020/ <i>Number Of Covid-19 Patients, 2020</i> .....	67
4.2.10 Jumlah Peserta KB Menurut Alat Kontrasepsi Jangka Panjang / <i>Number of KB Participant Specified by Village 2020</i> .....	68
4.2.11 Jumlah Peserta KB Menurut Alat Kontrasepsi / <i>Number of KB Participant Specified by Village 2020</i> .....	69
4.2.12 Jumlah Pembinaan Keluarga Dirinci Menurut Desa, 2020/ <i>Amount of Family Activities Specified by Village, 2020</i> .....	70
4.2.13 Keluarga dan Pasangan Usia Subur (PUS) Hasil Pendataan DPPKBP3A, 2020/ <i>Family and Fertile Age Couples (PUS) Results of DPPKBP3A Data Collection, 2020</i> .....	71
4.2.14 Jumlah Bukan Peserta KB Dirinci Per Desa, 2020/ <i>Number of Family Planning Non-Participants, Detailed by Village, 2020</i> .....	72
4.2.15 Jumlah Pasangan Usia Subur Dari Jenis Keikutan Peserta KB Dirinci Per Desa, 2020/ <i>Number of Fertile Age Pairs by Type of Participation of Family Planning Participants, Detailed by Village, 2020</i> .....	73
4.2.16 Jumlah Wanita Usia Subur (WUS) Dirinci Per Desa, 2020/ <i>Number of Women of Fertile Age (WUS), in Detail by Village, 2020</i> .....	74
<b>4.3 AGAMA</b> <b>RELIGION</b>	
4.3.1 Jumlah Pemuka Agama Menurut Desa/Kelurahan / <i>Number of Religious Leaders by Village</i> .....	75
4.3.2 Banyaknya Nikah, Talak, Cerai Dan Rujuk Dirinci Menurut Desa, Tahun 2020/ <i>Number of Marriages, Divorce, Divorced and Cf specified by Village, Year 2020</i> .....	76
4.3.3 Angka Pernikahan Dirinci Per Bulan Per Desa, 2020/ <i>Detailed Marriage Rates by Month by Village, 2020</i> .....	77
4.3.4 Jumlah Pondok Pesantren dan Santri Menurut Jenis Kelamin di Kecamatan Kademangan / <i>Total of Islamic Boarding School and Santri by Sex and Subdistrict</i> .....	80
4.3.5 Keberadaan Warga Penduduk Yang Menganut Agama Menurut Desa/Kelurahan / <i>Total Population by Religion by Village</i> .....	81
4.3.6 Banyaknya Tempat Ibadah, Menurut Desa/Kelurahan, 2020/ <i>The Number Places of Worship, According to Village 2020</i> .....	82

	Halaman Page
4.3.7 Kegiatan Keagamaan Menurut Jenis Dirinci Per Desa, 2020 / <i>Religious Activities by Type, Detailed by Village, 2020</i> .....	83
4.3.8 Jumlah Jamaah Haji Yang Diberangkatkan Ke Tanah Suci Di Kecamatan Kademangan Tahun 2016-2020 / <i>Number of Hajj Pilgrims Sent to the Holy Land in Kademangan District 2016-2020</i> .....	85
<b>4.4 SOSIAL DAN LAINNYA/ SOCIAL AND OTHERS</b>	
4.4.1 Angka Kriminalitas Dirinci Per Jenis Perkara Per Desa, 2020/ <i>Criminal Figures in Details by Case Type Per Village, 2020</i> .....	86
4.5.1 Banyaknya Kejadian Bencana Alam Menurut Desa/Kelurahan dan Jenis Bencana Alam di Kecamatan Kademangan, 2019/ <i>Number of Natural Disasters by Village / Village and Types of Natural Disasters in Kademangan District, 2019</i> .....	87
4.5.2 Banyaknya Korban Jiwa Akibat Bencana Alam Menurut Desa/Kelurahan dan Jenis Bencana Alam di Kecamatan Kademangan, 2019/ <i>Number of Soul Victims Due to Natural Disasters by Village / Kelurahan and Types of Natural Disasters in Kademangan District, 2019</i> .....	90
<b>5. PERTANIAN, PETERNAKAN DAN PERIKANAN/ AGRICULTURE, LIVESTOCK AND FISHERIES</b> .....	
<b>5.1 PENGGUNAAN LAHAN LAND USE</b>	
5.1.1 Lahan Sawah Menurut Jenis Pengairan/Irigasinya, 2020/ <i>Rice Field by Type Of Irrigation, 2020</i> .....	98
5.1.2 Lahan Bukan Sawah Menurut Penggunaannya, 2020 / <i>Non Rice Fields by Its Usage, 2020</i> .....	99
5.1.3 Luas Lahan Sawah Dan Lahan Bukan Sawah Menurut Desa, 2020/ <i>Rice Field and Non-Paddy Land Area by Village, 2020</i> .....	100
5.1.4 Jumlah Keluarga dan Keluarga Petani Menurut Desa/Kelurahan, 2020/ <i>Number Of Total Family and Farm Family, Detailed by Village, 2020</i> .....	101
<b>5.2 TANAMAN BAHAN MAKANAN FOOD CROPS</b>	
5.2.1 Luas Tanam Luas Panen Tanaman Bahan Pangan Kecamatan Kademangan, 2020/ <i>New Plantation Area , Harvested Plants of Food stuffs in Kademangan Subdistrict, 2020</i> .....	102
5.2.2 Luas Panen Tanaman Sayuran Kecamatan Kademangan (Ha), 2020/ <i>Harvest Area Of Vegetables Plant Kademangan Subdistrict, 2020</i> .....	103



5.2.3	Produksi Tanaman Sayuran Menurut Jenis Tanaman (Kuintal), 2020/ <i>Production Of Vegetables Detailed by Kind Of Plant (Kuintal), 2020</i> .....	104
5.2.4	Produksi Buah-Buahan Menurut Jenis Tanaman (kuintal), 2019 dan 2020/ <i>The Fruits Production Detailed By Kind of Plant (kuintal), 2019 And 2020</i> ..	105
5.2.5	Sasaran Kelas Kelompok Tani/ Nelayan Pelaksana Insus Menurut Kecamatan, 2020/ <i>Targets of Farmers Group/ Fishermen Executor of the Insus by Sub District, 2020</i> .....	106
<b>5.3</b>	<b>PETERNAKAN</b>	
	<b>LIVESTOCK</b>	
5.3.1	Populasi Ternak Unggas dan Aneka Ternak Menurut Desa Di Kecamatan Kademangan, 2020/ <i>Livestock Poultry Population and Livestock Variety of Kademangan Subdistrict, 2020</i> .....	107
5.3.2	Produksi Telur Menurut Jenis Unggas, 2020/ <i>Egg Production by Type of Poultry, 2020</i> .....	109
5.3.3	Budidaya Perikanan di Kecamatan Kademangan, 2016 –2020 / <i>Fishery Cultivation in Kademangan Subdistrict, 2016-2020</i> .....	110
<b>6.</b>	<b>INDUSTRI DAN ENERGI</b>	
	<b>INDUSTRY AND ENERGY</b>	
6.1.1	Keberadaan Sentra Industri dan Produk Unggulan Menurut Desa/Kelurahan (2020)/ <i>Existance Of Industrial Center And Featured Product Detailed By Village, 2020</i> .....	115
6.1.2	Banyaknya Industri Kecil dan Mikro Menurut Jenis Bahan Baku Kecil & Makro, 2016-2020/ <i>Number of Small and Micro Industries by Type of Small &amp; Macro Raw Materials, 2016-2020</i> .....	116
6.2.1	Banyaknya Keluarga Menurut Desa/Kelurahan dan Jenis Pengguna Listrik di Kecamatan Kademangan, 2020/ <i>Number of Families by Village / Kelurahan and Types of Electricity Users in Kademangan District, 2020</i> .....	118
6.2.2	Banyaknya Desa/Kelurahan Menurut Keberadaan Penerangan Jalan Utama Desa/Kelurahan di Kecamatan Kademangan, 2018, 2019 dan 2020/ <i>Number of Villages / Village According to the Existence of Village / Kelurahan Main Street Lighting in Kademangan O District, 2018, 2019 dan 2020</i> .....	119

6.3.1	Banyaknya Desa/Kelurahan Menurut Jenis Bahan Bakar untuk Memasak yang Digunakan Oleh Sebagian Besar Keluarga di Kecamatan Kademangan 2018, 2019 dan 2020/ <i>Number of Villages / Village by Type of Fuel for Cooking Used by Most Families in Kademangan District 2018, 2019 dan 2020</i> .....	120
6.4.1	Banyaknya Desa/Kelurahan Menurut Sumber Air Minum Sebagian Besar Keluarga di Kecamatan Kademangan 2018, 2019 dan 2020/ <i>Number of Villages / Villages According to Source of Drinking Water Most of the Families in Kademangan District 2018, 2019 and 2020</i> .....	121
<b>7.</b>	<b>PARIWISATA/ TOURISM</b>	
7.1.1	Perusahaan Akomodasi Hotel dan Tempat Hiburan Wisata PerDesa, 2020/ <i>Company's hotel accommodation and Place of Entertainment Tourism Per Village, 2020</i> .....	126
7.1.2	Nama dan Alamat Hotel / Penginapan, 2020/ <i>Name and Address of Hotel/Lodging, 2020</i> .....	127
7.1.3	Daftar Nama dan Alamat Potensi Objek Wisata Di Kecamatan Kademangan, 2020/ <i>List of Names and Addresses of Potential Tourism Objects in the District of Kademangan, 2020</i> .....	128
<b>8.</b>	<b>TRANSPORTASI DAN KOMUNIKASI/ TRANSPORTATION/ COMMUNICATION</b>	
8.1.1	Sarana Transportasi Antar Desa/Kelurahan Menurut Desa/Kelurahan di Kecamatan Kademangan, 2020/ <i>Inter-Village / Village Transportation Facilities According to Village / Village in Kademangan District, 2020</i> .....	133
8.1.2	Kondisi Jalan Darat Antar Desa/Kelurahan Menurut Desa/Kelurahan di Kecamatan Kademangan, 2020/ <i>Condition of Inter-Village / Village Land Roads According to the Village / Kelurahan in Kademangan District, 2020</i> .....	134
8.2.1	Jumlah Menara dan Operator Layanan Komunikasi Telepon Seluler Serta Kondisi Sinyal Telepon Seluler Menurut Desa/Kelurahan di Kecamatan Kademangan, 2020/ <i>Number of Towers and Cellular Telephone Communication Service Operators and Cellular Signal Conditions by Village / Village in Kademangan District, 2020</i> .....	135
8.2.2	Keberadaan Kantor Pos/Pos Pembantu/Rumah Pos dan Perusahaan/Agen Jasa Ekspedisi Swasta Menurut Desa/Kelurahan di Kecamatan Kademangan, 2020/ <i>Existence of Post Offices / Auxiliary Posts / Post</i>	

	<i>Houses and Companies / Private Expedition Agencies by Village / Village in Kademangan District, 2020 .....</i>	136
<b>9.</b>	<b>PERBANKAN, KOPERASI DAN HARGA-HARGA/ BANKING, COOPERATION AND PRICES</b>	
9.1	Banyaknya Koperasi Yang Masih Aktif Menurut Desa/Kelurahan Dan Jenis Koperasi Di Kecamatan Kademangan, 2020/ <i>Number Of Cooperatives Still Active By Village / Kelurahan And Types Of Cooperatives In Kademangan Di strict, 2020 .....</i>	140
9.2	Banyaknya Sarana Lembaga Keuangan Yang Beroperasi Menurut Desa/Kelurahan dan Jenisnya di Kecamatan Kademangan, 2020/ <i>Number of Financial Institution Facilities Operating by Village / Village and its Types in Kademangan District, 2020 .....</i>	141
9.3	Keberadaan Sarana Penunjang Ekonomi Menurut Desa/Kelurahan, 2020/ <i>The Existence Of Economic Support Facilities Detailed By Village, 2020.....</i>	142
<b>10.</b>	<b>PERDAGANGAN/ TRADE</b>	
10.1	Banyaknya Sarana dan Prasarana Ekonomi Menurut Desa/Kelurahan dan Jenisnya di Kecamatan Kademangan, 2020/ <i>Number of Economic Facilities and Infrastructure by Village / Village and its Types in Kademangan District, 2020 .....</i>	146

**DAFTAR GAMBAR**  
**LIST OF FIGURES**

	Halaman
	<i>Page</i>
1.1 Rata-Rata Per Stasiun Pengamatan Hari Hujan Januari–Desember, 2020 / <i>Average per Station Observation Rainy Days and Rainfall January – December, 2020</i> .....	6
1.2 Persentase Luas Terhadap Kecamatan Per Desa, 2020/ <i>Percentage Areas to Subdistrict by Village, 2020</i> .....	7
1.3 Jarak Desa Ke Ibukota Kecamatan dan Kabupaten Menurut Desa, 2020/ <i>Distance of Village to Capital Subdistrict and Regency by Village,2020</i> .....	8
3.1 Penduduk Menurut Jenis Kelamin dan desa/kelurahan (ribu jiwa), 2020/ <i>Population by Gender and villages, 2020 (thousand people)</i> .....	32
4.1 Banyaknya Fasilitas Pendidikan di Kecamatan Kademangan,2020/ <i>Number of Educational Facilities in Kademangan Subdistrict,2020</i> .....	42
4.2 Banyaknya Fasilitas Kesehatan di Kecamatan Kademangan,2020 / <i>Number of Medical Facilities in Kademangan Subdistrict,2020</i> .....	43
5.1 Populasi Ternak menurut jenis ternak, 2020 (ribu ekor)/ <i>Livestock Population by type of livestock, 2020 (housand tails)</i> .....	97
6.1 Banyaknya Keluarga Menurut Desa/Kelurahan dan Jenis Pengguna Listrik di Kecamatan Kademangan, 2020/ <i>Number of Families by Village / Kelurahan and Types of Electricity Users in Kademangan District, 2020</i> .....	114
8.1 Jumlah Menara dan Operator Layanan Komunikasi Telepon Seluler Serta Kondisi Sinyal Telepon Seluler Menurut Desa/Kelurahan di Kecamatan Kademangan, 2020/ <i>Number of Towers and Cellular Telephone Communication Service Operators and Cellular Signal Conditions by Village / Village in Kademangan District, .....</i>	132



**BAB**

*Chapter*

**01**

# GEOGRAFI DAN IKLIM

*Geography and Climate*





**Uraian**

Kecamatan Kademangan merupakan satu dari dua puluh dua kecamatan yang membagi habis wilayah administrasi Kabupaten Blitar, dengan batas-batas wilayah sebagai berikut :

- Utara: Kec.Sanankulon
- Selatan: Kec. Bakung
- Barat: Kab.Tulungagung
- Timur: Kec.Sutojayan

Kecamatan Kademangan dengan luas wilayah 105,28 Km<sup>2</sup> terbagi menjadi 15 desa. Desa Dawuhan merupakan desa terluas diantara 15 desa yang ada di wilayah Kecamatan Kademangan dengan luas 14,10 Km<sup>2</sup>. Sedangkan Desa Rejowinangun merupakan desa dengan wilayah terkecil dengan luas 1,60 Km<sup>2</sup>.

**1.1. Kondisi Geografi dan Topografi**

Kecamatan Kademangan berada di wilayah Kabupaten Blitar bagian selatan, yaitu sebelah selatan Sungai Brantas yang membelah Kabupaten Blitar menjadi dua bagian Wilayah Kabupaten Blitar bagian utara mempunyai struktur tanah yang subur dibandingkan dengan wilayah Kabupaten Blitar bagian selatan.

Wilayahnya merupakan dataran rendah dan dataran tinggi dengan ketinggian antara 200 – 720 meter dari permukaan air laut. Sebagian wilayahnya merupakan pegunungan membuat struktur tanah yang subur bila dibandingkan dengan wilayah Blitar bagian selatan.

**Description**

*Kademangan Subdistrict is one of twenty-two sub-districts which divide up the administrative area of Blitar Regency, with regional boundaries as follows:*

- *North: Kec.Sanankulon*
- *South: Kec.Bakung*
- *West: Kab.Tulungagung*
- *East: Kec.Sutojayan*

*Kademangan District with an area of 105,28 Km<sup>2</sup> is divided into 15 villages. Dawuhan Village is the largest village among the 15 villages in the Kademangan District with an area of 14,10 Km<sup>2</sup>. Meanwhile, Rejowinangun Village is the village with the smallest area with an area of 1,60 Km<sup>2</sup>.*

**1.1. Geographical and Topographic Conditions**

*Kademangan District is located in the southern part of Blitar Regency, which is south of the Brantas River which divides Blitar Regency into two parts. The northern part of Blitar Regency has a fertile soil structure compared to the southern part of Blitar Regency.*

*Its area is lowlands and highlands with an altitude between 200 - 720 meters above sea level. Part of the area is mountainous, making the soil structure fertile when compared to the southern part of Blitar.*



## **GEOGRAPHIC AND CLIMATE**

Hamparan wilayah Kecamatan Kademangan merupakan daerah dengan ketinggian paling tinggi 355 di atas permukaan air laut.

Desa Darungan merupakan desa yang terjauh dari ibu kota kecamatan sejauh  $\pm$  13 km. Keberadaan desa dengan kantor Kabupaten Blitar terjauh adalah Desa Panggungduwet sejauh 32 km.

### **1.2. Iklim**

Kecamatan Kademangan berada di sebelah selatan garis khatulistiwa, maka sama dengan wilayah lain di Indonesia yang mempunyai perubahan musim sebanyak 2 jenis musim pada setiap tahunnya, yaitu musim penghujan dan musim kemarau. Bulan Nopember sampai dengan bulan Mei adalah musim penghujan dan musim kemarau biasanya pada bulan Juni sampai dengan bulan Oktober.

Curah hujan di suatu tempat antara lain dipengaruhi oleh keadaan geografi dan perputaran/pertemuan arus udara. Oleh karena itu jumlah curah hujan beragam menurut bulan dan letak stasiun pengamat. Data yang diperoleh dari Dinas PU Binamarga dan Pengairan Kabupaten Blitar menyatakan jumlah stasiun pengamat curah hujan sejumlah 42 stasiun pengamat yang tersebar di seluruh wilayah Blitar. Jumlah Stasiun pengamat yang berada di wilayah Kecamatan Kademangan sebanyak yaitu 2 stasiun pengamat yang aktif digunakan pada tahun 2020.

*The stretch of Kademangan District is an area with an farther distance 355 meters above sea level.*

*Darungan village is the farthest village from the subdistrict capital as far as  $\pm$  13 km. The existence of the village with the Blitar Regency office is an 32 km and the Panggungduwet Village which is the farthest distance is 32 km*

### **1.2. Climate**

*Subdistrict Kademangan is located south of the equator, so it is the same as other areas in Indonesia which have a seasonal change of 2 types of seasons each year, namely the rainy season and the dry season. November to May is the rainy season and the dry season is usually from June to October.*

*Rainfall in a place is influenced by, among other things, geographical conditions and the rotation / confluence of air currents. Therefore, the amount of rainfall varies according to the month and the location of the observer station. Data obtained from the Office of Public Works for Binamarga and Irrigation of Blitar Regency states that there are 42 observer stations scattered throughout the Blitar area.*

*in the area of Kademangan District, as many as 2 observer station that is actively used in 2020.*

## GEOGRAFIS DAN IKLIM

Data yang terekam di stasiun pengamat tersebut menyimpulkan bahwa selama tahun 2020 Kecamatan Kademangan diguyur hujan selama 173 hari rata-rata curah hujan 10.24 mm/hari.

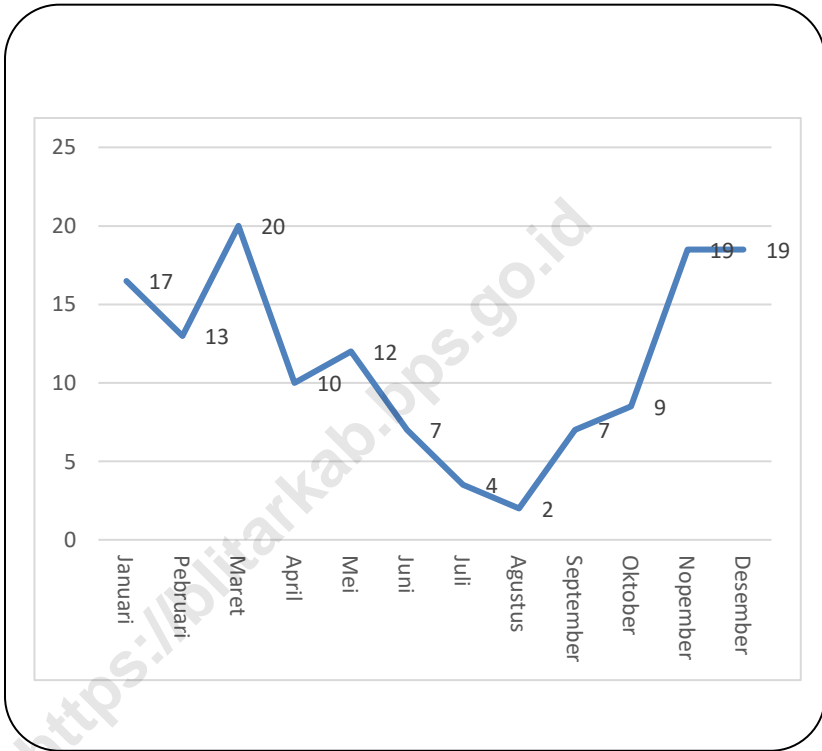
*The data recorded at the observation station concluded that during 2020, Kademangan Subdistrict had rain for 173 days or more than 3 months with an average rainfall of 10.24 mm/day.*

<https://blitar.kab.bps.go.id>

**GEOGRAPHIC AND CLIMATE**

**Gambar / Figure 1.1**

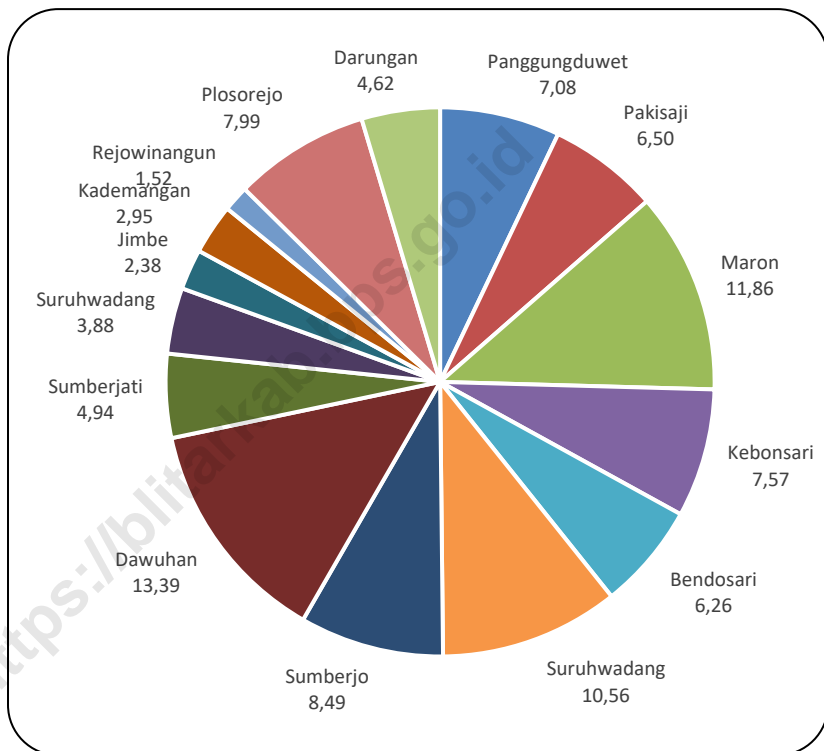
**Rata-Rata Per Stasiun Pengamatan Hari Hujan Januari–Desember, 2020**  
**Average per Station Observation Rainy Days and Rainfall January – December, 2020**



Jumlah stasiun amatan : 2

Sumber : Dinas PU Bina Marga dan Pengairan Kab. Blitar  
Source : Department of Public Works and Spatial Planning Blitar Regency

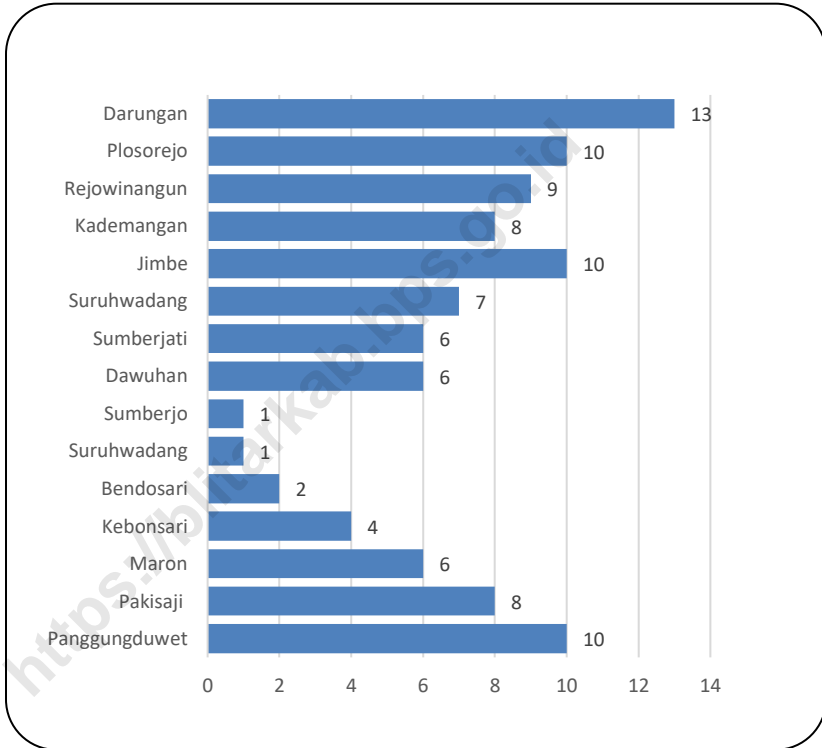
**Gambar / Figure 1.2**  
**Persentase Luas Wilayah Terhadap Luas Kecamatan Per Desa (persen), 2020**  
**Percentage of Area Towards Broad Subdistrict Per Village(percen) 2020**



Sumber : Data Desa

Source : Village Data

**Gambar /Figure1.3**  
**Jarak Desa Ke Ibukota Kecamatan Menurut Desa/Kelurahan (km), 2020**  
***Distance of Village to Capital Subdistrict by Village(km),2020***



Sumber: BPS, Pendataan Potensi Desa (Podes) 2020

1.1 KEADAAN GEOGRAFI/ *GEOGRAPHY CONDITION*

Tabel : 1.1.1 Luas Wilayah Menurut Desa, 2020  
 Table *Total Area by Village, 2020*

Desa/ Kelurahan <i>Village/Kelurahan</i>	Luas Wilayah <i>Total Area (km<sup>2</sup>/sq.km)</i>
(1)	(2)
001 Panggungduwet	7,45
002 Pakisaji	6,84
003 Maron	12,49
004 Kebonsari	7,97
005 Bendosari	6,59
006 Suruhwadang	11,12
007 Sumberjo	8,94
008 Dawuhan	14,10
009 Sumberjati	5,20
010 Suruhwadang	4,09
011 Jimbe	2,51
012 Kademangan	3,11
013Rejowinangun	1,6
014 Plosorejo	8,41
015 Darungan	4,86
Kecamatan Kademangan <i>Kademangan off Regency</i>	105,28

Sumber : Data Desa

Source : *Village Data*

## GEOGRAPHIC AND CLIMATE

**Tabel : 1.1.2 Jarak Desa Ke Ibukota Kecamatan dan Kabupaten Menurut Desa, 2020**  
**Table**  
***Distance of Village to Capital Subdistrict and Regency 2020***

Desa/ Kelurahan <i>Village</i>	Jarak Ke Kantor [Km <sup>2</sup> ] <i>Distance to Office</i>	
	Kecamatan <i>Subdistrict</i>	Kabupaten <i>Regency</i>
[1]	[2]	[3]
001. Panggungduwet	10	31
002. Pakisaji	8	31
003. Maron	6	29
004. Kebonsari	4	27
005. Bendosari	2	23
006. Suruhwadang	1	23
007. Sumberjo	1	19
008. Dawuhan	6	14
009. Sumberjati	6	13
010. Plumpungrejo	7	14
011. Jimbe	10	13
012. Kademangan	8	11
013. Rejowinangun	9	10
014. Plosorejo	10	9
015. Darungan	13	8

Sumber : Potensi Desa 2020  
Source

**Tabel : 1.1.3 Letak Wilayah Menurut Desa Tahun 2018**  
**Table Location Area by Village Year 2018**

Desa/ Kelurahan <i>Village</i>	Dalam	Tepi	Luar Kawasan Hutan
	Kawasan Hutan In Forest Area	Kawasan Hutan Edge of Forest Area	Outside of Forest Area
[1]	[2]	[3]	[4]
001. Panggungduwet	-	1	-
002. Pakisaji	-	1	-
003. Maron	-	1	-
004. Kebonsari	-	1	-
005. Bendosari	-	1	-
006. Suruhwadang	-	1	-
007. Sumberjo	-	1	-
008. Dawuhan	-	1	-
009. Sumberjati	-	1	-
010. Plumpungrejo	-	-	1
011. Jimbe	-	-	1
012. Kademangan	-	-	1
013. Rejowinangun	-	-	1
014. Plosorejo	-	-	1
015. Darungan	-	1	-
<b>Kecamatan Kademangan</b> <i>Kademangan Subdistrict</i>	-	10	5

Sumber : Potensi desa 2018



**GEOGRAPHIC AND CLIMATE**

**Tabel : 1.1.4 Letak Geografis dan Topografi Wilayah Menurut Desa, 2018**  
**Table Geograpic Location and Topography by Village , 2018**

Desa/ Kelurahan <i>Village</i>	Letak Geografis <i>Geo. Location</i>		Letak Topografi <i>Topography Location</i>		
	Pesisir <i>Coastal</i>	Bukan Pesisir <i>Non Coastal</i>	Lembah <i>Valleys</i>	Lereng <i>Slopes</i>	Dataran <i>Mainland</i>
[1]	[2]	[3]	[4]	[5]	[6]
001 Panggungduwet	-	1	-	1	-
002 Pakisaji	-	1	-	1	-
003 Maron	-	1	-	1	-
004 Kebonsari	-	1	-	1	-
005 Bendosari	-	1	-	1	-
006 Suruhwadang	-	1	-	1	-
007 Sumberjo	-	1	-	1	-
008 Dawuhan	-	1	-	1	-
009 Sumberjati	-	1	-	1	-
010 Plumpungrejo	-	1	-	-	1
011 Jimbe	-	1	-	-	1
012 Kademangan	-	1	-	-	1
013 Rejowinangun	-	1	-	-	1
014 Plosorejo	-	1	-	-	1
015 Darungan	-	1	-	1	-
<b>Kecamatan Kademangan</b>	-	15	-	10	5
<i>Kademangan Subdistrict</i>					

Sumber : Potensi desa 2018

## 1.2 KEADAAN IKLIM

*CLIMATE CONDITION*

**Tabel : 1.2.1 Hari Hujan dan Curah Hujan Januari – Desember Kecamatan Kademangan, 2020**  
**Table** *Rainy Days and Rainfall January- December Kademangan subdistrict, 2020*

Bulan Month	Stasiun Stasiun	Jumlah / Total		Rata/Rata / Average	
		Hari Hujan  (Hari) Rainy Days	Curah Hujan  (Mm) Rainfall	Hari Hujan per jumlah stasiun  (Hari) Day Rain per number of stations	Curah Hujan per total Hari Hujan  (Mm) Rainfall per total rainy days
[1]	[2]	[3]	[4]	[5]	[6]
Januari	2	33	404	17	12,24
Pebruari	2	26	350	13	13,46
Maret	2	40	456	20	11,40
April	2	20	149	10	7,45
Mei	2	24	153	12	6,38
Juni	2	14	92	7	6,57
Juli	2	7	80	4	11,43
Agustus	2	4	8	2	2,00
September	2	14	189	7	13,50
Oktober	2	17	121	9	7,12
Nopember	2	37	351	19	9,49
Desember	2	37	443	19	11,97
<i>Kecamatan Kademangan</i>		273	2 796	137	10,24

*Catatan/Note:* Stasiun Pengamatan Kademangan, Klampok (Kecamatan Kademangan)  
 Kolom (5) Pembulatan Matematis

Sumber : Dinas PU Bina Marga dan Pengairan Kab. Blitar

Source : *Department of Public Works and Spatial Planning Blitar Regency*



**BAB**

*Chapter*

**02**

# PEMERINTAHAN

*Government*





**Uraian**

Pemerintahan adalah suatu sistem yang mengatur segala kegiatan masyarakat dalam suatu daerah/wilayah/negara yang meliputi segala aspek kehidupan berdasarkan norma-norma tertentu. Pemerintah Daerah [Pemda] merupakan Pimpinan Daerah dan Dewan Perwakilan Daerah [DPRD]. Pimpinan daerah dalam hal ini Bupati bertanggung jawab sebagai eksekutif dan DPRD bertanggung jawab sebagai legeslatif.

Dalam melaksanakan tugas, Camat dibantu oleh Sekretaris Kecamatan dan staf kecamatan meliputi bidang Pemerintahan, Umum, Kesejahteraan Rakyat, serta Ekonomi & Pembangunan. Untuk kelancaran penyelenggaraan pemerintah Camat Kademangan juga dibantu oleh 15 (limabelas) Kepala Desa dan perangkatnya.

**Description**

*Governance is a system that regulates all community activities in a region / region / country covering all aspects of life based on certain norms. Regional Government [Pemda] is the Regional Leader and the Regional Representative Council (DPRD). The regional leadership, in this case the Regent is responsible as the executive, and the DPRD is responsible as the legislative.*

*In carrying out his duties, the Camat is assisted by the District Secretary and sub-district staff covering the fields of Government, General Affairs, People's Welfare, and Economy & Development. For the smooth running of the government, Head of Kademangan Sub-district is also assisted by 15 Village Heads and their apparatus*

## GOVERNMENT

**Tabel : 2.1.1 Banyaknya Dusun/Lingkungan, RW, dan RT Menurut Desa, 2020**  
*Number of Hamlet/Environment, RW, and RT By village, 2020*

	Desa/ Kelurahan <i>Village</i>	Dusun/ Lingkungan <i>Hamlet / Environment</i>	Rukun Warga [RW] <i>Citizens Association</i>	Rukun Tetangga [RT] <i>Neighborhood Association</i>
	[1]	[2]	[3]	[4]
001.	Panggungduwet	3	7	28
002.	Pakisaji	2	3	16
003.	Maron	3	12	36
004.	Kebonsari	5	9	30
005.	Bendosari	3	6	27
006.	Suruhwadang	3	7	27
007.	Sumberjo	3	7	37
008.	Dawuhan	6	12	36
009.	Sumberjati	3	5	18
010.	Plumpungrejo	4	9	34
011.	Jimbe	2	6	26
012.	Kademangan	3	8	30
013.	Rejowinangun	1	4	18
014.	Plosorejo	2	10	45
015.	Darungan	2	4	16

### Kecamatan Kademangan

*Kademangan Subdistrict*

*Tahun/Year*

2020

...

...

Sumber : Seksi Pemerintahan Kecamatan Kademangan  
Source : Government Section of Kademangan Subdistrict

**Tabel : 2.1.2**  
**Table**

**Banyaknya Perangkat Desa Menurut Jabatan dan Desa, 2020**  
**Number of village apparatus by position and villages, 2020**

Desa/ Kelurahan <i>Village</i>	Kepala Desa/ Lurah <i>Head of Village</i>	Sekretaris Desa/ Carik <i>Secretary of Village</i>	Kepala Dusun/ Lingkungan <i>Head of Hamlet</i>
[1]	[2]	[3]	[4]
001. Panggungduwet	1	1	3
002. Pakisaji	1	1	2
003. Maron	1	1	3
004. Kebonsari	1	1	5
005. Bendosari	1	1	3
006. Suruhwadang	1	1	3
007. Sumberjo	1	1	3
008. Dawuhan	1	1	6
009. Sumberjati	1	1	3
010. Plumpungrejo	1	1	4
011. Jimbe	1	1	2
012. Kademangan	1	1	3
013. Rejowinangun	1	-	-
014. Plosorejo	1	1	2
015. Darungan	1	1	2

**Kecamatan Kademangan**

*Kademangan Subdistrict*

Tahun /Year

2020



**GOVERNMENT**

**Lanjutan Tabel /Continued Table 2.1.2**

Desa/ Kelurahan <i>Village</i>	Kepala Seksi			Kepala Urusan		
	Pemerintah an	Kesejahteraan	Pelayanan	TU & Umum	Keuangan	Peencanaan
[1]	[2]	[3]	[4]	[5]	[6]	[7]
001. Panggungduwet	1	1	1	1	1	1
002. Pakisaji	1	1	-	-	1	1
003. Maron	1	-	-	1	1	1
004. Kebonsari	1	1	1	1	1	-
005. Bendosari	1	-	-	1	1	-
006. Suruhwadang	1	1	1	1	1	1
007. Sumberjo	1	1	1	1	1	1
008. Dawuhan	1	1	1	1	1	1
009. Sumberjati	1	1	1	1	1	1
010. Plumpungrejo	1	1	-	1	-	1
011. Jimbe	1	1	1	1	1	-
012. Kademangan	1	1	1	1	1	1
013. Rejowinangun	1	1	1	1	1	1
014. Plosorejo	1	1	1	1	1	1
015. Darungan	1	1	1	1	1	1
<b>Kecamatan Kademangan</b>						
<i>Kademangan Subdistrict</i>						
Tahun/Year						
2020	15	13	11	14	14	12

Lanjutan Tabel /Continued Table 2.1.2

Desa/ Kelurahan <i>Village</i>	Pelaksana Kewilayahan			Pegawai Desa		
	(Jumlah Kadus, RT, RW,dll)			(Staff, Hansip, Karyawan)		
[1]	[2]	[3]	[4]	[5]	[6]	[7]
001. Panggungduwet		38			21	
002. Pakisaji		21			27	
003. Maron		51			24	
004. Kebonsari		41			30	
005. Bendosari		36			31	
006. Suruhwadang		37			31	
007. Sumberjo		57			36	
008. Dawuhan		41			21	
009. Sumberjati		26			21	
010. Plumpungrejo		36			23	
011. Jimbe		34			21	
012. Kademangan		33			22	
013. Rejowinangun		19			21	
014. Plosorejo		47			20	
015. Darungan		22			23	
<b>Kecamatan Kademangan</b> <i>Kademangan Subdistrict</i> Tahun/Year 2020		539			372	

Sumber : Desa

Source : Village

**GOVERNMENT**

**Tabel : 2.1.3 Data Aparatur Kecamatan Kademangan Menurut Pendidikan, 2020**  
**Table Apparatus Data of Kademangan Subdistrict by Education , 2020**

No	Jabatan <i>Position</i>	Pendidikan Terakhir <i>Last Education</i>				
		SMP	SMU	Sarjana Muda	S-1	S-2
[1]	[2]	[3]	[4]	[5]	[6]	[7]
1	Camat <i>Head of Subdistrict</i>				1	
2	Sekretaris Kecamatan <i>Secretary of Subdistrict</i>				1	
3	Kasi Pembangunan <i>Development</i>				1	
4	Kasi Trantif		1			
5	Kasi Pemerintahan <i>Government</i>				1	
6	Kasi Sosial <i>Social</i>				1	
7	Kasubag Umum				1	
8	Kasubag Sungram				1	
9	Staf / <i>Staff</i>		5		1	
<b>Kecamatan Kademangan</b> <i>Kademangan Subdistrict</i>						
Tahun / <i>Year</i>						
2020		6			8	

Sumber : Seksi Pemerintahan Kecamatan *Kademangan*  
 Source : *Government Section of Kademangan Subdistrict*

**Tabel : 2.1.4 Desa Dirinci Menurut Klasifikasinya, 2020**  
**Table Villages Described According to Their Classification, 2020**

	Desa/ Kelurahan <i>Village</i>	Status Daerah	Status Pemerintahan
	[1]	[2]	[3]
001.	Panggungduwet	<i>Perdesaan</i>	<i>Desa</i>
002.	Pakisaji	<i>Perkotaan</i>	<i>Desa</i>
003.	Maron	<i>Perdesaan</i>	<i>Desa</i>
004.	Kebonsari	<i>Perdesaan</i>	<i>Desa</i>
005.	Bendosari	<i>Perkotaan</i>	<i>Desa</i>
006.	Suruhwadang	<i>Perkotaan</i>	<i>Desa</i>
007.	Sumberjo	<i>Perdesaan</i>	<i>Desa</i>
008.	Dawuhan	<i>Perdesaan</i>	<i>Desa</i>
009.	Sumberjati	<i>Perdesaan</i>	<i>Desa</i>
010.	Plumpungrejo	<i>Perdesaan</i>	<i>Desa</i>
011.	Jimbe	<i>Perdesaan</i>	<i>Desa</i>
012.	Kademangan	<i>Perkotaan</i>	<i>Kelurahan</i>
013.	Rejowinangun	<i>Perkotaan</i>	<i>Desa</i>
014.	Plosorejo	<i>Perdesaan</i>	<i>Desa</i>
015.	Darungan	<i>Perdesaan</i>	<i>Desa</i>

Sumber : Desa

Source : Village

**GOVERNMENT**

**Tabel : 2.1.5 Keberadaan Kelembagaan Desa Dirinci Menurut Desa, 2020**  
**Table Existence of Village Institutions Breakdown by Village, 2020**

	Desa/ Kelurahan <i>Village</i>	Pengurus BPD/LMK	Kader Pembangunan
	(1)	(2)	(3)
001.	Panggungduwet	1	1
002.	Pakisaji	1	1
003.	Maron	1	1
004.	Kebonsari	1	1
005.	Bendosari	1	1
006.	Suruhwadang	1	1
007.	Sumberjo	1	1
008.	Dawuhan	1	1
009.	Sumberjati	1	1
010.	Plumpungrejo	1	1
011.	Jimbe	1	1
012.	Kademangan	1	1
013.	Rejowinangun	1	1
014.	Plosorejo	1	1
015.	Darungan	1	1

Sumber : Desa

Source : Village

**Tabel : 2.1.6 Keberadaan Balai Desa, Kantor Desa, Kantor PKK Dan Kantor BPD Dirinci Per Desa, 2020**

*The existence of Village Halls, Village Offices, PKK Offices and BPD Offices in Details by Village, 2020*

Desa/ Kelurahan Village	Balai Desa Village Meeting Hall	Kantor Desa Village Office	Status Kantor Desa Status Of Village Office
(1)	(2)	(3)	(4)
001 Panggungduwet	1	1	Aset Desa
002 Pakisaji	1	1	Aset Desa
003 Maron	1	1	Aset Desa
004 Kebonsari	1	1	Aset Desa
005 Bendosari	1	1	Aset Desa
006 Suruhwadang	1	1	Aset Desa
007 Sumberjo	1	1	Aset Desa
008 Dawuhan	1	1	Aset Desa
009 Sumberjati	1	1	Aset Desa
010 Plumpungrejo	1	1	Aset Desa
011 Jimbe	1	1	Aset Desa
012 Kademangan	1	1	Bukan Aset Kelurahan
013 Rejowinangun	1	1	Aset Desa
014 Plosorejo	1	1	Aset Desa
015 Darungan	1	1	Aset Desa

Sumber : Desa

Source : Village

**GOVERNMENT**

**Tabel : 2.1.7 Kepemilikan Aset Desa Dirinci Menurut Desa Di Kecamatan Kademangan, 2020**  
**Table Village Asset Ownership, Detailed by Village in Subdistrict Kademangan, 2020**

Desa/ Kelurahan <i>Village</i>	Tanah Kas	Bangunan	Aset Desa	Jumlah Unit Usaha BUMDES
	Desa/Ula- Yat 1.Ya 2.Tidak	Milik Desa 1.Ya 2.Tidak	Lainnya 1.Ya 2.Tidak	
(1)	(2)	(3)	(4)	(5)
001 Panggungduwet	1	1	1	1
002 Pakisaji	1	1	1	3
003 Maron	1	1	1	2
004 Kebonsari	1	1	1	1
005 Bendosari	1	1	1	1
006 Suruhwadang	1	1	1	5
007 Sumberjo	1	1	1	5
008 Dawuhan	1	1	1	1
009 Sumberjati	1	1	1	1
010 Plumpungrejo	1	1	1	1
011 Jimbe	1	1	1	1
012 Kademangan	-	-	-	-
013 Rejowinangun	1	1	1	1
014 Plosorejo	1	1	1	2
015 Darungan	1	1	1	1

Sumber : Desa

Source : Village

**BAB**

*Chapter*

**03**

# PENDUDUK

*Population*







**Uraian****Description**

Data kependudukan utamanya dapat diperoleh melalui Sensus Penduduk, Registrasi Penduduk dan survei kependudukan. Sensus Penduduk adalah suatu kegiatan pengumpulan data kependudukan terhadap seluruh penduduk di suatu wilayah dalam suatu waktu tertentu. Kegiatan tersebut dilakukan setiap sepuluh tahun sekali pada tahun yang berakhiran angka 0. Pencacahannya dilakukan secara serentak terhadap seluruh penduduk dan keterangan kependudukan yang dikumpulkan dirinci selengkap-lengkapannya, hingga data yang dihasilkan mampu memberikan gambaran sampai di wilayah terkecil, yaitu unit wilayah pemerintahan terkecil desa/kelurahan. Hasil sensus penduduk selain berguna untuk mengetahui jumlah penduduk secara keseluruhan pada waktu tertentu berdasarkan umur jenis kelamin dan sebagainya, juga berguna sebagai data dasar angka proyeksi penduduk.

Registrasi penduduk adalah suatu kegiatan pencatatan rutin setiap kejadian yang terjadi pada seluruh penduduk yaitu kelahiran, kematian dan perpindahan. Dengan registrasi penduduk yang baik dan benar akan segera diketahui jumlah penduduk yang terdapat dalam suatu wilayah.

Angka registrasi penduduk biasanya diterbitkan dua kali dalam setahun, yaitu registrasi penduduk pertengahan tahun dan registrasi

*Population data can mainly be obtained through Population Censuses, Population Registration and population surveys. Population Census is an activity of collecting population data for all residents in an area at a certain time. This activity is carried out every ten years in the year ending with the number 0. The census is carried out the entire population and population information collected in full detail, so that the data produced is able to provide an overview up to the smallest area, namely the smallest administrative unit of a village / kelurahan. The results of the population census are not only useful for knowing the total population at a certain time based on age, sex and so on, is also useful as a base data for population projections.*

*Population registration is a routine recording activity of every event that occurs in the entire population, namely births, deaths and movements. With good and correct population registration, it will be immediately known the number of residents in an area.*

*Population registration figures are usually published twice a year, namely mid-year population registration and year-end population registration.*

## **POPULATION**

penduduk akhir tahun. Perbedaan mendasar antara data kependudukan hasil sensus penduduk dan hasil registrasi adalah bahwa sensus penduduk bersifat *de facto* sedangkan yang dihasilkan dari registrasi bersifat *de jure*.

Survei kependudukan adalah suatu kegiatan pengumpulan data kependudukan yang dilaksanakan dengan menggunakan teknik sampel tertentu dan jenis data yang dikumpulkan tergantung dengan jenis surveinya. Survei kependudukan yang dilakukan BPS adalah Survei Angkatan Kerja Nasional (Sakernas) dan Survei Sosial Ekonomi Nasional (Susenas)

### **PENDUDUK**

Kesejahteraan penduduk merupakan sasaran utama dari pengembangan sebagaimana tertuang dalam Rencana Pembangunan Jangka Menengah (RPJM). Sasaran ini tidak mungkin tercapai bila pemerintah tidak dapat memecahkan masalah kependudukan, seperti besarnya jumlah penduduk dan tidak meratanya penyebaran penduduk.

Berbagai usaha untuk menekan laju pertumbuhan penduduk yang tinggi yang telah dilakukan pemerintah melalui berbagai program Keluarga Berencana (KB) yang dimulai awal tahun 1970 an. Begitu pula usaha-usaha yang mengarah pada pemerataan penyebaran penduduk telah dilakukan dengan cara memindahkan penduduk Pulau Jawa

*The fundamental difference between population data resulting from population censuses and registration results is that population censuses are de facto whereas those generated from registration are de jure.*

*Population survey is a population data collection activity that is carried out using a specific sample technique and the type of data collected depends on the type of survey. The population surveys conducted by BPS are the National Labor Force Survey (Sakernas) and the National Socio-Economic Survey (Susenas)*

### **POPULATION**

*The welfare of the population is the main target of development as stipulated in the Medium Term Development Plan (RPJM). This goal cannot be achieved if the government is unable to solve population problems; such as the large number of people and the unequal distribution of the population.*

*Various attempts to suppress the high rate of population growth have been carried out by the government through various family planning (KB) programs that began in the early 1970s. Likewise, efforts aimed at equitable distribution of the population have been carried out by moving the inhabitants of*

keluar Pulau Jawa melalui program transmigrasi.

*Java Island out of Java through the transmigration program.*

Sensus penduduk dilaksanakan sepuluh tahun sekali, guna memenuhi kebutuhan data kependudukan, pada setiap tahun dihitunglah proyeksi penduduk. Proyeksi penduduk bisa maju untuk beberapa tahun kedepan dan juga bisa mundur sampai sensus penduduk sebelumnya.

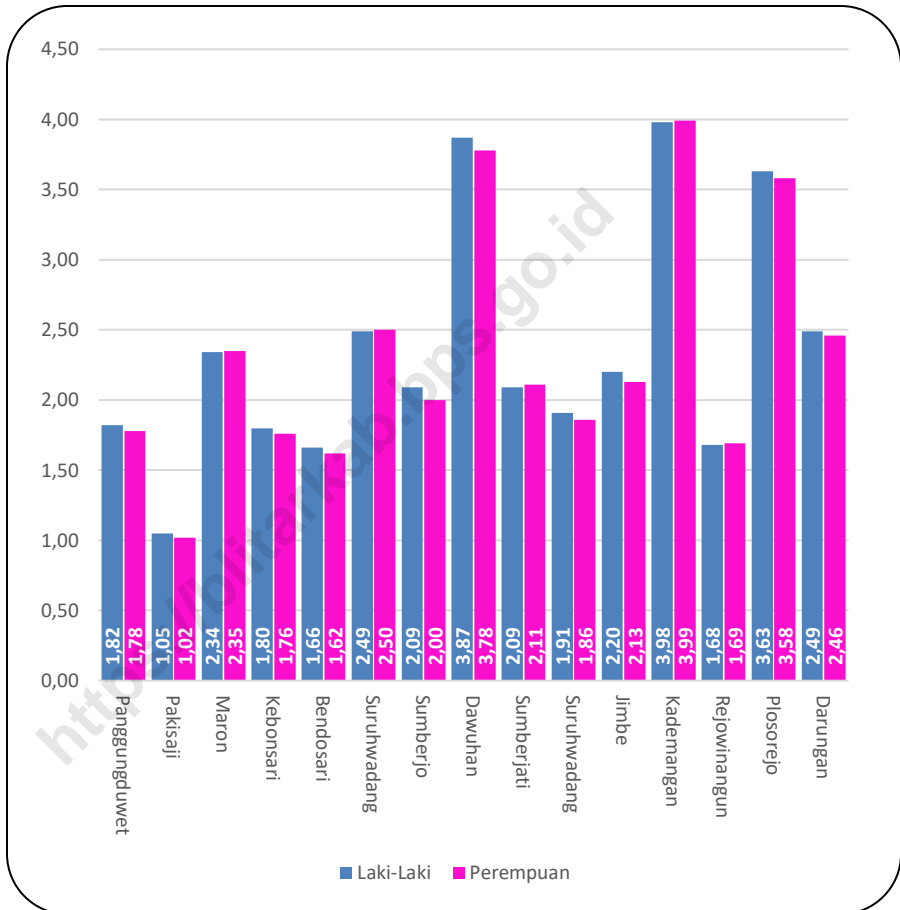
*The population census is carried out every ten years, in order to meet the needs of population data, each year a population projection is calculated. The population projection can be advanced for the next few years and also can go back to the previous population census.*

Penduduk Kecamatan Kademangan pada tahun 2020 menurut Sensus Penduduk mencapai 69712 jiwa, terdiri dari 35.091 jiwa penduduk laki-laki dan 34.621 jiwa penduduk perempuan, dengan sex ratio sebesar 101 persen yang berarti dalam 100 jiwa penduduk perempuan ada sebanyak 101 jiwa penduduk laki-laki.

*The population of Kademangan Subdistrict in 2020 according to the results of the Population Census projection reaches 69712 people, consisting of 35,091 male residents and 34,621 female residents, with a sex ratio of 98 percent which means that in 100 female residents there are 98 male residents. .*

**POPULATION**

**Gambar / Figures 3.1**  
**Penduduk Menurut Jenis Kelamin dan desa/kelurahan (ribu jiwa), 2020**  
*Population by Gender and villages, 2020 (thousand people)*



Sumber/Source : BPS, Sensus Penduduk 2020/BPS-Statistics Indonesia, 2020 Population Census

**Tabel 3.1.1 Penduduk, Distribusi Persentase Penduduk, Kepadatan Penduduk, Rasio Jenis Kelamin Menurut Desa/Kelurahan di Kecamatan Kademangan, 2020**  
*Population, Population Growth Rate, Percentage Distribution of Population, Population Density, Sex Ratio by Village/Kelurahan in Kademangan Regency, 2020*

Desa/ Kelurahan <i>Village/Kelurahan</i>	Jumlah Penduduk <i>Population</i> <i>(dalam ribu jiwa)</i>	Persentase Penduduk <i>Percentage of Total</i> <i>Population</i>
(1)	(2)	(3)
001 Panggungduwet	3,59	5,15
002 Pakisaji	2,07	2,98
003 Maron	4,69	6,72
004 Kebonsari	3,57	5,12
005 Bendosari	3,28	4,70
006 Suruhwadang	4,99	7,16
007 Sumberjo	4,08	5,86
008 Dawuhan	7,65	10,97
009 Sumberjati	4,19	6,01
010 Plumpungrejo	3,77	5,41
011 Jimbe	4,33	6,22
012 Kademangan	7,96	11,42
013 Rejowinangun	3,37	4,84
014 Plosorejo	7,21	10,34
015 Darungan	4,95	7,10s
Kecamatan Kademangan <i>Kademangan Subdistrict</i>	69,71	100,00

## POPULATION

Lanjutan Tabel/*Continued Table* 3.1.1

Desa/ Kelurahan <i>Village</i>	Kepadatan Penduduk per km <i>Population Density per sq.km</i>	Rasio Jenis Kelamin <i>Population Sex Ratio</i>
(1)	(4)	(5)
001 Panggungduwet	482	102
002 Pakisaji	303	103
003 Maron	375	100
004 Kebonsari	447	102
005 Bendosari	498	102
006 Suruhwadang	449	99
007 Sumberjo	457	105
008 Dawuhan	542	102
009 Sumberjati	806	99
010 Plumpungrejo	922	102
011 Jimbe	1727	103
012 Kademangan	2561	100
013 Rejowinangun	2108	99
014 Plosorejo	857	101
015 Darungan	1018	101
<b>Kecamatan Kademangan <i>Kademangan Subdistrict</i></b>	<b>664</b>	<b>101</b>

Catatan/*Note* :1. Hasil SP2020 (September)/*The result of the 2020 Population Census (September)*  
2. Luas Desa/Kelurahan berdasarkan Desa/Kelurahan/*Village/Kelurahan are based on Village/Kelurahan*

Sumber/*Source* : BPS dan Desa/Kelurahan /*BPS-Statistics Indonesia and Village/Kelurahan*

**Tabel 3.1.2 Lanjutan Jumlah Penduduk Menurut Kelompok Umur dan Jenis Kelamin di Kecamatan Kademangan, 2020**  
**Population by Age Group and Sex in Subdistrict Kademangan, 2020**

Kelompok Umur Age	Jenis Kelamin/Sex		
	Laki-Laki Male	Perempuan Female	Jumlah Total
(1)	(2)	(3)	(4)
60-64	1.825	1.763	3.588
65-69	1.430	1.447	2.877
70-74	940	1.024	1.964
75+	1.108	1.126	2.234
<b>Kecamatan Kademangan Kademangan Subdistrict</b>	<b>35.091</b>	<b>34.621</b>	<b>69.712</b>

Catatan/Note : Hasil Perapihan Umur dari Data Administrasi Kependudukan dan Sensus Penduduk 2020 (September)/ *The Result of Smoothed Single Year of Age from Population Administration Data And the 2020 Population Census (September)*

Sumber/Source : BPS, Sensus Penduduk 2020/BPS-Statistics Indonesia, 2020 Population Census



## POPULATION

**Tabel 3.1.3** Jumlah Penduduk Menurut Desa/Kelurahan dan Jenis Kelamin di Kecamatan Kademangan (dalam Ribu Jiwa), 2020  
*Table 3.1.3* Population by Village and Sex in Subdistrict Kademangan (in Thousand People ), 2020

Desa/ Kelurahan <i>Village/Kelurahan</i>	Laki-Laki <i>Male</i>	Perempuan <i>Female</i>	Jumlah <i>Total</i>
(1)	(2)	(3)	(4)
001 Panggungduwet	1,82	1,78	3,59
002 Pakisaji	1,05	1,02	2,07
003 Maron	2,34	2,35	4,69
004 Kebonsari	1,80	1,76	3,57
005 Bendosari	1,66	1,62	3,28
006 Suruhwadang	2,49	2,50	4,99
007 Sumberjo	2,09	2,00	4,08
008 Dawuhan	3,87	3,78	7,65
009 Sumberjati	2,09	2,11	4,19
010 Plumpungrejo	1,91	1,86	3,77
011 Jimbe	2,20	2,13	4,33
012 Kademangan	3,98	3,99	7,96
013 Rejowinangun	1,68	1,69	3,37
014 Plosorejo	3,63	3,58	7,21
015 Darungan	2,49	2,46	4,95
Kecamatan Kademangan <i>Kademangan Subdistrict</i>	35,09	34,62	69,71

Sumber/Source : BPS, Sensus Penduduk 2020/BPS-Statistics Indonesia, 2020 Population Census

**BAB**

*Chapter*

**04**

# SOSIAL DAN KESEJAHTERAAN RAKYAT

*Social And People Welfare*

<https://blitarkab.bps.go.id>





**Uraian**

Kondisi dan perkembangan sosial di Kabupaten Blitar dapat dipantau melalui indikator agama kesehatan keamanan yang ada pada masyarakat karena hal tersebut mencerminkan adanya hubungan dan toleransi yang saling terkait. Sesuai amanah Undang-Undang Dasar 1945 pasal 31 bahwa setiap warga negara berhak mendapatkan pendidikan karena merupakan dasar sumber daya manusia sebagai tiang kekuatannegara Republik Indonesia

**4.1 Pendidikan**

Peningkatan partisipasi sekolah dapat ditingkatkan dengan keseimbangan penyediaan sarana fisik pendidikan dan peningkatan tenaga pengajar baik kualitas maupun kuantitasnya. Fasilitas pendidikan dari TK/RA yang tercatat dalam bab ini bersumber dari Dinas Pendidikan Kabupaten Blitar dan Kemenag Kabupaten Blitar. Sedangkan pendidikan setingkat SD, SLTP DAN SLTA yang tercatat pada bab ini diambil dari pendataan Potensi Desa (Podes) 2020

Salah satu program pemerintah dalam bidang pendidikan adalah meningkatkan mutu dasar sumber daya manusia dari usia dini untuk itu sudah seharusnya warga negara yang berusia sekolah 0 – 17 tahun harus mengenyam pendidikan dasar SD – SLTP. Untuk mengukur indikator pembangunan manusia tidak luput harus menggunakan data dasar pendidikan sebagai tolok ukur

**Description**

*Social conditions and developments in Blitar Regency can be monitored through religious health and security indicators that exist in the community because this reflects the existence of interrelated relationships and tolerance. In accordance with the mandate of the 1945 Constitution Article 31 that every citizen has the right to education because it is the basis of human resources as the pillar of power of the Republic of Indonesia.*

**4.1 Education**

*Increasing school participation can be increased by balancing the provision of physical education facilities and increasing the quality and quantity of teaching staff. The educational facilities of TK / RA listed in this chapter are sourced from the Blitar Regency Education Office and the Blitar Regency Ministry of Religion. Meanwhile, education at the elementary, junior high and high school levels recorded in this chapter is taken from the 2020 Village Potential data collection (Podes).*

*One of the government programs in the field of education is to improve the basic quality of human resources from an early age. Therefore, citizens aged 0-17 years old should receive primary school - junior high school education. To measure human development indicators, it is also necessary to use basic education data as a benchmark in making future planning*

## **SOCIAL AND PEOPLE WELFARE**

dalam membuat kebijakan perencanaan dimasa mendatang dan sebagai bahan evaluasi pembangunan yang telah dilaksanakan.

### **4.2 Kesehatan**

Tersedianya sarana kesehatan dan tenaga kesehatan yang memadai merupakan wujud pelayanan kesehatan pada masyarakat. Dalam bab ini terdapat tabel jumlah fasilitas kesehatan jumlah tenaga kesehatan dengan sumber data Puskesmas Kademangan. Juga terdapat data penderita gizi buruk di Kecamatan Kademangan yang bersumber dari pendataan Potensi Desa (Podes) tahun 2017, 2018 dan 2019.

Pencapaian target peserta KB aktif sebagai katalisator sejauh mana keberhasilan program KB. Terdapat pula data pengguna kontrasepsi KB.

### **4.3 Agama**

Penduduk Kecamatan Kademangan mayoritas beragama Islam menurut dalam bab ini juga ditampilkan jumlah pemuka agama yang ada di Kecamatan Kademangan tahun 2015-2020 dan angka pernikahan yang tercatat di KUA Kademangan tahun 2020.

### **4.4 Sosial dan Lainnya**

Pada bab ini ditampilkan jumlah Anggota Palang Merah Remaja yang ada

*policies and as material for evaluating the development that has been implemented.*

### **4.2 Health**

*The availability of adequate health facilities and health personnel is a form of health services for the community. In this chapter, there is a table of the number of health facilities, the number of health workers, with data from the Kademangan Health Center. There is also data on malnutrition sufferers in Kademangan District which is sourced from the Village Potential (Podes) data collection in 2017, 2018 and 2019.*

*Achieving the target of active family planning participants is a catalyst for the success of the family planning program. There is also data on family planning contraceptive users.*

### **4.3 Religion**

*The majority of the population in Kademangan District is Muslim, according to this chapter, the number of religious leaders in Kademangan District in 2015-2020 and the number of marriages recorded at KUA Kademangan in 2020.*

### **4.4 Social and Others**

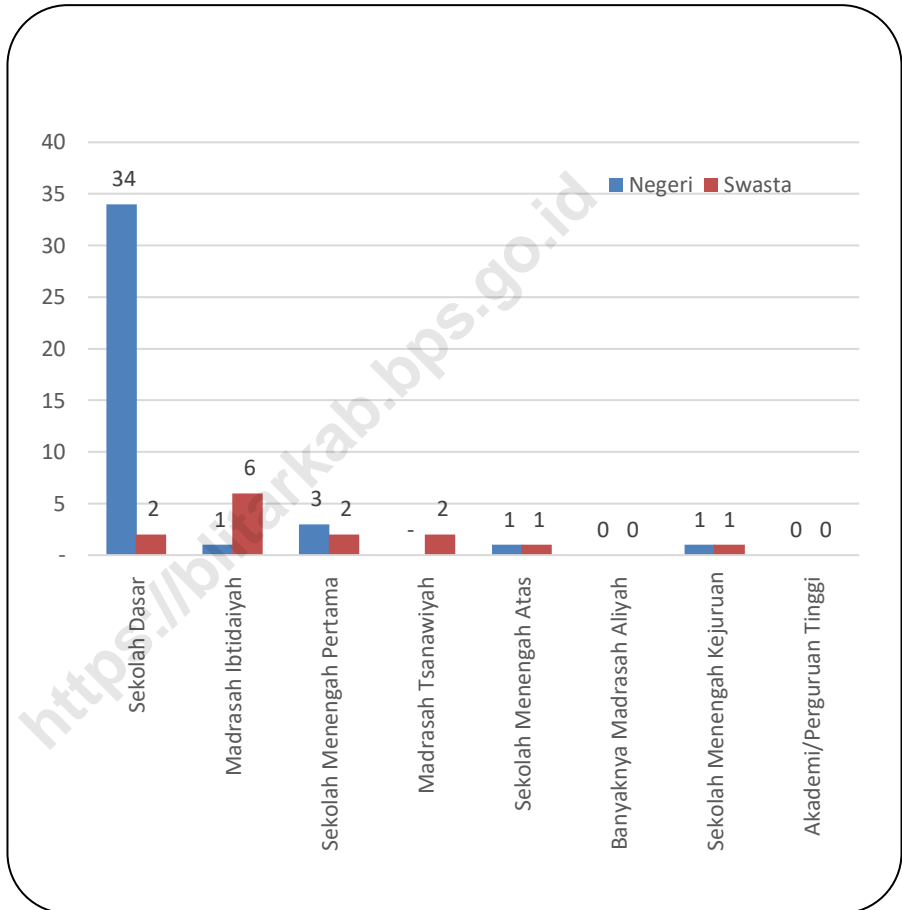
*This chapter displays the number of Youth Red Cross members in*

di Kecamatan Kademangan dan jumlah pendonor darah menurut golongan darah. Pada bab ini juga ditampilkan jumlah kejadian bencana alam beserta korban jiwa dan Keberadaan Fasilitas/Upaya Antisipasi/Mitigasi Bencana Alam Menurut Desa/Kelurahan di Kecamatan Kademangan yang bersumber dari pendataan Potensi Desa (Podes) 2020.

*KADEMANGAN District and the number of blood donors according to blood type. This chapter also displays the number of natural disasters and casualties and the existence of facilities / efforts to anticipate / mitigate natural disasters according to villages / sub-districts in Kademangan sub-district which were sourced from the 2020 Village Potential (Podes) data collection.*

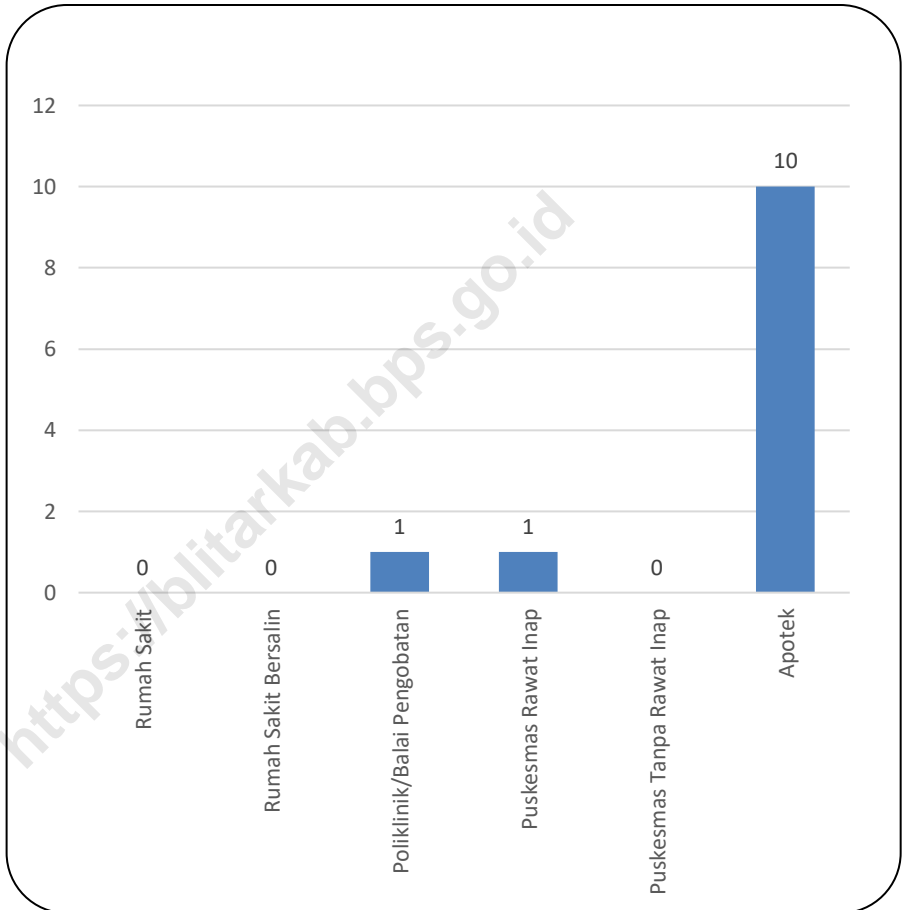
<https://blitar.kab.bps.go.id>

Gambar /Figure 4.1  
Banyaknya Fasilitas Pendidikan di Kecamatan Kademangan,2020  
Number of Educational Facilities in Kademangan Subdistrict,2020



Sumber: BPS, Kementerian Agama Kabupaten Blitar dan Kementerian Pendidikan dan Kebudayaan, Sistem Data Pokok Pendidikan, data semester ganjil 2020/2021

**Gambar /Figure 4.2**  
**Banyaknya Fasilitas Kesehatan di Kecamatan Kademangan,2020**  
**Number of Medical Facilities in Kademangan Subdistrict,2020**



Sumber: BPS, Pendataan Potensi Desa (Podes) 2020



**SOCIAL AND PEOPLE WELFARE**

**4.1 PENDIDIKAN/  
EDUCATION**

**Tabel : 4.1.1 Banyaknya Sekolah Ruang Kelas Murid Guru Dan Rasio Guru Terhadap Murid Menurut Jenjang Pendidikan , 2020/2021**  
*Number of School , Classroom, Student and Teacher and Ratio of Teacher againts to Student by Education, 2020/2021*

Tingkat Pendidikan <i>Education Level</i>	Status Sekolah <i>School Status</i>	Sekolah <i>School</i>	Murid <i>Student</i>	Guru <i>Teacher</i>	Rasio Guru Thd. Murid <i>Ratio of Teacher agints to Student</i>
[1]	[2]	[3]	[4]	[5]	[6]
TK <i>Kindergarten</i>	Negeri <i>State</i>	-	-	-	-
	Swasta <i>Private</i>	38	1778	137	1 : 13
	Jumlah <i>Total</i>	38	1778	137	1 : 13
SD <i>Ementary School</i>	Negeri <i>State</i>	34	3541	281	1 : 13
	Swasta <i>Private</i>	2	598	32	1 : 18
	Jumlah <i>Total</i>	36	4139	313	1 : 13
SLTP <i>Junior High School</i>	Negeri <i>State</i>	3	1593	106	1 : 15
	Swasta <i>Private</i>	2	468	23	1 : 20
	Jumlah <i>Total</i>	5	2061	129	1 : 16

Lanjutan Tabel/ *Continued Table 4.1.1*

Tingkat Pendidikan <i>Education Level</i>	Status Sekolah <i>School Status</i>	Sekolah <i>School</i>	Murid <i>Student</i>	Guru <i>Teacher</i>	Rasio Guru Thd. Murid <i>Ratio of Teacher agints to Student</i>
[1]	[2]	[3]	[4]	[5]	[6]
SLTA <i>Senior High School</i>	Negeri <i>State</i>	1	962	51	1 : 19
	Swasta <i>Private</i>	1	52	10	1 : 6
	Jumlah <i>Total</i>	2	1014	61	1 : 16
SMK <i>Vocational High School</i>	Negeri <i>State</i>	1	2062	108	1 : 19
	Swasta <i>Private</i>	1	261	11	1 : 23
	Jumlah <i>Total</i>	2	2323	119	1 : 19

Catatan/Note: Jumlah guru termasuk kepala sekolah dan guru/ *The total of teachers including headmaster and teacher*  
 Sumber/Source: Kementerian Pendidikan dan Kebudayaan, data semester ganjil / *Ministry of Educations and Culture, odd semester data*

**SOCIAL AND PEOPLE WELFARE**

**Tabel : 4.1.2 Banyaknya Sekolah, Murid, Guru Dan Rasio Guru Terhadap Murid Menurut Jenjang Pendidikan Dalam Naungan Kemenag, 2019/2020**  
**Table**

**Guru Terhadap Murid Menurut Jenjang Pendidikan Dalam Naungan Kemenag, 2019/2020**  
**Number of School, Student, Teacher and Ratio of Teacher Againsts to Student by Education Level Under Under the Auspice of the Ministry of Religious Affairs, 2019/2021**

Tingkat Pendidikan <i>Education Level</i>	Status Sekolah <i>School Status</i>	Sekolah <i>School</i>	Murid <i>Student</i>	Guru <i>Teacher</i>	Rasio Guru Thd. Murid <i>Ratio of Teacher agints to Student</i>
[1]	[2]	[3]	[4]	[5]	[6]
TK Kindergarten	Negeri / State	...	...	...	...
	Swasta/Private	5	198	15	1 : 13
	Jumlah/Total	5	198	15	1 : 13
MI <i>Elementary School</i>	Negeri / State	...	...	...	...
	Swasta /Private	...	...	...	...
	Jumlah / Total	7	2007	98	1 : 20
MTs <i>Junior High School</i>	Negeri / State	...	...	...	...
	Swasta /Private	...	...	...	...
	Jumlah / Total	3	629	66	1 : 9

Lanjutan Tabel/ *Continued Table 4.1.2*

Tingkat Pendidikan <i>Education Level</i>	Status Sekolah <i>School Status</i>	Sekolah <i>School</i>	Murid <i>Student</i>	Guru <i>Teacher</i>	Rasio Guru Thd. Murid <i>Ratio of Teacher agints to Student</i>
[1]	[2]	[3]	[4]	[5]	[6]
MA <i>Senior High School</i>	Negeri / State	-	-	-	-
	Swasta/Private	-	-	-	-
	Jumlah/Total	-	-	-	-
SMK <i>Vocational High School</i>	Negeri / State	-	-	-	-
	Swasta/Private	-	-	-	-
	Jumlah/Total	-	-	-	-

Sumber/Source: Kementerian Agama, Data Semester Ganjil/Ministry of Religious Affairs, Odd Semester Data

**SOCIAL AND PEOPLE WELFARE**

**Tabel : 4.1.3 Sekolah Kelas Guru dan Murid TK, 2019/2020 - 2020/2021**  
**Table School, Classroom , Teacher and Student of kindergarten, 2019/2020– 2020/2021**

Tahun Year	SekolahKelas SchoolClass	Guru Teacher	Murid Student	Rasio Guru thd Murid Ratio of Teacher Against to Student
[1]	[3]	[4]	[5]	[6]
2019/2020	38	145	1.778	1 : 12
2020/2021	38	137	1.694	1 : 12

Catatan/Note: 2020/2021 - Jumlah guru termasuk kepala sekolah dan guru/ The total of teachers including headmaster and teacher

Sumber/Source: 2020/2021 - Kementerian Pendidikan dan Kebudayaan, data semester ganjil 2020/ Ministry of Educations and Culture, 2020 odd semester data

SOSIAL DAN KESEJAHTERAAN RAKYAT

**Tabel : 4.1.4**  
**Table**

**Sekolah Kelas Guru dan Murid TK Dalam Naungan  
Kemenag, 2018/2019 – 2019/2020**  
*School, Classroom, Teacher and Student Kindergarten under Auspice of  
the Ministry of Religious Affairs 2018/2019– 2019/2020*

Tahun Year	Sekolah School		Murid Student	Guru Teacher	
	Negeri State	Swasta Private		Negeri State	Swasta Private
[1]	[2]	[3]	[6]	[7]	[8]
2018/2019	...	...	...	...	...
2019/2020	-	5	198	-	15

Catatan/Note: Seluruh Raudatul Athfal (RA) berstatus swasta/All Raudatul Athfal (RA) are private  
Sumber/Source: Kementerian Agama, Data Semester Ganjil/Ministry of Religious Affairs, Odd Semester Data



SOSIAL DAN KESEJAHTERAAN RAKYAT

**Tabel** 4.1.6 **Banyaknya Madrasah Ibtidaiyah (MI) Menurut Desa/ Kelurahan di Kecamatan Kademangan, 2020**  
*Number of Madrasah Ibtidaiyah (MI) by Village / Village in the Kademangan District, 2020*

	Desa/Kelurahan <i>Village</i>	Negeri <i>State</i>	Swasta <i>Private</i>	Jumlah <i>Total</i>
	(1)	(2)	(3)	(4)
001.	Panggungduwet	-	-	-
002.	Pakisaji	-	-	-
003.	Maron	-	-	-
004.	Kebonsari	-	-	-
005.	Bendosari	-	-	-
006.	Suruhwadang	-	-	-
007.	Sumberjo	-	-	-
008.	Dawuhan	-	1	1
009.	Sumberjati	1	1	2
010.	Plumpungrejo	-	-	-
011.	Jimbe	-	-	-
012.	Kademangan	-	2	2
013.	Rejowinangun	-	-	-
014.	Plosorejo	-	1	1
015.	Darungan	-	1	1
<b>Kecamatan Kademangan <i>Kademangan Subdistrict</i></b>		<b>1</b>	<b>6</b>	<b>7</b>

Sumber: Kementerian Agama Kabupaten Blitar



**SOCIAL AND PEOPLE WELFARE**

**Tabel 4.1.7** Banyaknya Sekolah Menengah Pertama (SMP) Menurut Desa/Kelurahan di Kecamatan Kademangan, 2020  
*Number of Junior High Schools (SMP) by Village / Village in Kademangan District, 2020*

	Desa/Kelurahan <i>Village</i>	Negeri <i>State</i>	Swasta <i>Private</i>	Jumlah <i>Total</i>
	(1)	(2)	(3)	(4)
001.	Panggungduwet	-	-	-
002.	Pakisaji	-	-	-
003.	Maron	1	-	1
004.	Kebonsari	-	-	-
005.	Bendosari	-	-	-
006.	Suruhwadang	1	-	1
007.	Sumberjo	-	-	-
008.	Dawuhan	-	-	-
009.	Sumberjati	-	-	-
010.	Plumpungrejo	-	1	1
011.	Jimbe	-	-	-
012.	Kademangan	1	1	2
013.	Rejowinangun	-	-	-
014.	Plosorejo	-	-	-
015.	Darungan	-	-	-
<b>Kecamatan Kademangan Kademangan Subdistrict</b>		<b>3</b>	<b>2</b>	<b>5</b>

Sumber: Kementerian Pendidikan dan Kebudayaan, Sistem Data Pokok Pendidikan, data semester ganjil 2020/2021

**Tabel** 4.1.8 **Banyaknya Madrasah Tsanawiyah (MTs) Menurut**  
**Table** **Desa/Kelurahan di Kecamatan Kademangan, 2020**

	Desa/Kelurahan <i>Village</i>	Negeri <i>State</i>	Swasta <i>Private</i>	Jumlah <i>Total</i>
	(1)	(2)	(3)	(4)
001.	Panggungduwet	-	-	-
002.	Pakisaji	-	-	-
003.	Maron	-	-	-
004.	Kebonsari	-	-	-
005.	Bendosari	-	-	-
006.	Suruhwadang	-	-	-
007.	Sumberjo	-	-	-
008.	Dawuhan	-	1	1
009.	Sumberjati	-	-	-
010.	Plumpungrejo	-	-	-
011.	Jimbe	-	-	-
012.	Kademangan	-	1	1
013.	Rejowinangun	-	-	-
014.	Plosorejo	-	-	-
015.	Darungan	-	-	-
<b>Kecamatan Kademangan</b>		-	2	2
<b><i>Kademangan Subdistrict</i></b>				

Sumber: Kementerian Agama Kabupaten Blitar

**SOCIAL AND PEOPLE WELFARE**

**Tabel 4.1.9 Banyaknya Sekolah Menengah Atas (SMA) Menurut Desa/Kelurahan di Kecamatan Kademangan, 2020**  
**Number of High Schools (SMA) by Village / Village in the Kademangan District, 2020**

	Desa/Kelurahan <i>Village</i>	Negeri <i>State</i>	Swasta <i>Private</i>	Jumlah <i>Total</i>
	(1)	(2)	(3)	(4)
001.	Panggungduwet	-	-	-
002.	Pakisaji	-	-	-
003.	Maron	-	-	-
004.	Kebonsari	-	-	-
005.	Bendosari	-	-	-
006.	Suruhwadang	-	-	-
007.	Sumberjo	-	-	-
008.	Dawuhan	-	-	-
009.	Sumberjati	-	-	-
010.	Plumpungrejo	-	-	-
011.	Jimbe	-	-	-
012.	Kademangan	1	1	2
013.	Rejowinangun	-	-	-
014.	Plosorejo	-	-	-
015.	Darungan	-	-	-
<b>Kecamatan Kademangan</b>		<b>1</b>	<b>1</b>	<b>2</b>
<b>Kademangan Subdistrict</b>		<b>1</b>	<b>1</b>	<b>2</b>

Sumber: Kementerian Pendidikan dan Kebudayaan, Sistem Data Pokok Pendidikan, data semester ganjil 2020/2021

**Tabel** 4.1.10 **Banyaknya Madrasah Aliyah (MA) Menurut Desa/Kelurahan di Kecamatan Kademangan, 2020**  
**Table** *Number of Madrasah Aliyah (MA) by Village / Village in the Kademangan District, 2020*

	Desa/Kelurahan <i>Village</i>	Negeri <i>State</i>	Swasta <i>Private</i>	Jumlah <i>Total</i>
	(1)	(2)	(3)	(4)
001.	Panggungduwet	-	-	-
002.	Pakisaji	-	-	-
003.	Maron	-	-	-
004.	Kebonsari	-	-	-
005.	Bendosari	-	-	-
006.	Suruhwadang	-	-	-
007.	Sumberjo	-	-	-
008.	Dawuhan	-	-	-
009.	Sumberjati	-	-	-
010.	Plumpungrejo	-	-	-
011.	Jimbe	-	-	-
012.	Kademangan	-	-	-
013.	Rejowinangun	-	-	-
014.	Plosorejo	-	-	-
015.	Darungan	-	-	-
<b>Kecamatan Kademangan</b>		-	-	-
<b><i>Kademangan Subdistrict</i></b>				

Sumber: Kementerian Agama Kabupaten Blitar

**SOCIAL AND PEOPLE WELFARE**

**Tabel 4.1.11** Banyaknya Sekolah Menengah Kejuruan (SMK) Menurut Desa/Kelurahan di Kecamatan Kademangan, 2020  
*Number of Vocational High Schools (SMK) by Village / Village in Kademangan District, 2020*

	Desa/Kelurahan <i>Village</i>	Negeri <i>State</i>	Swasta <i>Private</i>	Jumlah <i>Total</i>
	(1)	(2)	(3)	(4)
001.	Panggungduwet	-	-	-
002.	Pakisaji	-	-	-
003.	Maron	-	-	-
004.	Kebonsari	-	-	-
005.	Bendosari	-	-	-
006.	Suruhwadang	-	-	-
007.	Sumberjo	-	-	-
008.	Dawuhan	-	-	-
009.	Sumberjati	-	-	-
010.	Plumpungrejo	-	1	1
011.	Jimbe	-	-	-
012.	Kademangan	1	-	1
013.	Rejowinangun	-	-	-
014.	Plosorejo	-	-	-
015.	Darungan	-	-	-
<b>Kecamatan Kademangan <i>Kademangan Subdistrict</i></b>		<b>1</b>	<b>1</b>	<b>2</b>

Sumber: Kementerian Pendidikan dan Kebudayaan, Sistem Data Pokok Pendidikan, data semester ganjil 2020/2021

**Tabel** 4.1.12 **Banyaknya Akademi/Perguruan Tinggi Menurut Desa/Kelurahan di Kecamatan Kademangan, 2020**  
**Number of Academies / Universities by Village / Village in the Kademangan District, 2020**

	Desa/Kelurahan <i>Village</i>	Negeri <i>State</i>	Swasta <i>Private</i>	Jumlah <i>Total</i>
	(1)	(2)	(3)	(4)
001.	Panggungduwet	-	-	-
002.	Pakisaji	-	-	-
003.	Maron	-	-	-
004.	Kebonsari	-	-	-
005.	Bendosari	-	-	-
006.	Suruhwadang	-	-	-
007.	Sumberjo	-	-	-
008.	Dawuhan	-	-	-
009.	Sumberjati	-	-	-
010.	Plumpungrejo	-	-	-
011.	Jimbe	-	-	-
012.	Kademangan	-	-	-
013.	Rejowinangun	-	-	-
014.	Plosorejo	-	-	-
015.	Darungan	-	-	-

Sumber: BPS, Pendataan Potensi Desa (Podes) 2020

**SOCIAL AND PEOPLE WELFARE**

**4.2 KESEHATAN/  
HEALTH**

**Tabel 4.2.1 Banyaknya Sarana Kesehatan Menurut Desa/Kelurahan dan Jenis Sarana Kesehatan di Kecamatan Kademangan, 2020**  
*Number of Health Facilities by Village / Village and Types of Health Facilities in Kademangan District, 2020*

	Desa/Kelurahan <i>Village</i>	Rumah Sakit <i>Hospital</i>	Rumah Sakit Bersalin <i>Hospital Maternity</i>	Poliklinik/Balai Pengobatan <i>Polyclinic / Balai Treatment</i>
	(1)	(2)	(3)	(4)
001.	Panggungduwet	-	-	-
002.	Pakisaji	-	-	-
003.	Maron	-	-	-
004.	Kebonsari	-	-	-
005.	Bendosari	-	-	-
006.	Suruhwadang	-	-	-
007.	Sumberjo	-	-	-
008.	Dawuhan	-	-	1
009.	Sumberjati	-	-	-
010.	Plumpungrejo	-	-	-
011.	Jimbe	-	-	-
012.	Kademangan	-	-	-
013.	Rejowinangun	-	-	-
014.	Plosorejo	-	-	-
015.	Darungan	-	-	-
<b>Kecamatan Kademangan</b>		-	-	1
<i>Kademangan Subdistrict</i>				

Lanjutan Tabel 4.2.1  
Continued Table 4.2.1

	Desa/Kelurahan <i>Village</i>	Puskesmas <i>Public Health Center</i>		Apotek <i>Drugstore</i>
		Rawat Inap	Tanpa Rawat Inap	
	(1)	(5)	(6)	(7)
001.	Panggungduwet	-	-	-
002.	Pakisaji	-	-	-
003.	Maron	-	-	-
004.	Kebonsari	-	-	-
005.	Bendosari	-	-	1
006.	Suruhwadang	-	-	2
007.	Sumberjo	-	-	1
008.	Dawuhan	-	-	1
009.	Sumberjati	-	-	2
010.	Plumpungrejo	-	-	-
011.	Jimbe	-	-	-
012.	Kademangan	1	-	3
013.	Rejowinangun	-	-	-
014.	Plosorejo	-	-	-
015.	Darungan	-	-	-
<b>Kecamatan Kademangan <i>Kademangan Subdistrict</i></b>		<b>1</b>	<b>-</b>	<b>10</b>

Sumber: BPS, Pendataan Potensi Desa (Podes) 2020



## SOCIAL AND PEOPLE WELFARE

**Tabel : 4.2.7 Kelahiran dan Kematian Bayi Dirinci Menurut Desa/Kelurahan Tahun 2020**  
**Table Birth and Death of Infant Specified by Village/Urbanvillage Year 2020**

	Desa/Kelurahan <i>Village</i>	Kelahiran <i>Birth</i>	Kematian <i>Death</i>
	(1)	(2)	(3)
001.	Panggungduwet	27	1
002.	Pakisaji	20	-
003.	Maron	56	-
004.	Kebonsari	36	1
005.	Bendosari	40	-
006.	Suruhwadang	56	-
007.	Sumberjo	35	-
008.	Dawuhan	97	3
009.	Sumberjati	56	2
010.	Plumpungrejo	49	1
011.	Jimbe	65	1
012.	Kademangan	78	2
013.	Rejowinangun	44	-
014.	Plosorejo	82	-
015.	Darungan	57	1
<b>Kecamatan Kademangan</b> <i>Kademangan Subdistrict</i>		736	12

Sumber Data : Puskesmas Kecamatan Kademangan

Data Source : Public Health Centre of Kademangan Subdistrict

**Tabel : 4.2.8 Bayi dengan Kelainan Bawaan Sejak Lahir Menurut Tempat Pelayanan Persalinan di Kecamatan Kademangan 2020**  
*Babies with Congenital Disabilities from Birth According to the Delivery Service Place in Kademangan District 2020*

No	Jenis Kelainan <i>Types of Abnormalities</i>	Tempat Pelayanan Persalinan <i>Place of Delivery Service</i>			Jumlah <i>Total</i>
		Puskesmas <i>Public Health Centre</i>	Bidan Praktek Swasta <i>Private Practice Midwives</i>	Di rumah At Home	
(1)	(2)	(3)	(4)	(5)	(6)
1	Bayi lahir dengan trauma lahir <i>Babies are born with birth trauma</i>	-	-	-	-
2	Bayi lahir dengan asphyxia <i>Babies are born with asphyxia</i>	3	-	-	-
3	Bayi lahir dengan BBLR <2.500 gr <i>Babies born with LBW &lt;2,500 gr</i>	3	-	-	-
4	Bayi lahir dengan BBLR <1000gr <i>Babies born with LBW &lt;1000gr</i>	1	-	-	-
5	Bayi lahir dengan resiko tinggi lainnya <i>Babies are born with another high risk</i>	5	-	-	-
Jumlah/ <i>Total</i>		12			

Sumber Data : Puskesmas Kecamatan Kademangan

Data Source : Public Health Centre of Kademangan Subdistrict

**SOCIAL AND PEOPLE WELFARE**

**Tabel : 4.2.9 Banyaknya Persalinan Menurut Penolong Persalinan Dirici Per Desa, 2020**  
**Table** *Number of Childbirth by Childbirthhelper Specified Per Village, 2020*

	Desa/Kelurahan <i>Village</i>	Penolong Persalinan <i>Childbirthhelper</i>			
		Dokter <i>Doctor</i>	Bidan <i>Midwife</i>	Dukun Bayi <i>Traditional Midwife</i>	Lainnya <i>Others</i>
(1)	(2)	(3)	(4)	(5)	(6)
001	Panggungduwet	12	15	-	-
002	Pakisaji	10	10	-	-
003	Maron	30	26	-	-
004	Kebonsari	16	20	-	-
005	Bendosari	30	10	-	-
006	Suruhwadang	29	27	-	-
007	Sumberjo	31	4	-	-
008	Dawuhan	65	32	-	-
009	Sumberjati	21	35	-	-
010	Plumpungrejo	26	23	-	-
011	Jimbe	29	36	-	-
012	Kademangan	72	6	-	-
013	Rejowinangun	32	12	-	-
014	Plosorejo	37	44	1	-
015	Darungan	25	32	-	-
<b>Kecamatan Kademangan</b> <i>Kademangan Subdistrict</i>		<b>465</b>	<b>332</b>	<b>1</b>	<b>-</b>
Tahun/Year 2020					

Sumber Data : Puskesmas Kecamatan Kademangan

Data Source : Public Health Centre of Kademangan Subdistrict

SOSIAL DAN KESEJAHTERAAN RAKYAT

Tabel : 4.2.10  
Table

Banyaknya Persalinan Menurut Tempat Persalinan Dirici Per Desa, 2020  
*Number of Childbirth by Place of Childbirth Detailed by Village, 2020*

Desa/Kelurahan <i>Village</i>	RS <i>Hospital</i>	Puskes mas Public Health Centre	Klinik KB/ BKIA/ Polindes	Rumah At Home	Dukun Bayi Terlatih	Jumlah <i>Total</i>
[1]	[2]	[3]	[4]	[5]	[6]	[7]
001. Panggungduwet	12	3	12	-	-	27
002. Pakisaji	10	3	7	-	-	20
003. Maron	41	10	5	-	-	56
004. Kebonsari	28	3	5	-	-	36
005. Bendosari	25	8	7	-	-	40
006.Suruhwadang	45	8	3	-	-	56
007. Sumberjo	31	4	-	-	-	35
008. Dawuhan	68	13	16	-	-	97
009. Sumberjati	42	14	-	-	-	56
010. Plumpungrejo	41	6	2	-	-	49
011. Kademangan	38	8	19	-	-	56
012. Jimbe	65	8	5	-	-	80
013. Rejowinangun	32	5	7	-	-	44
014. Plosorejo	47	18	17	-	-	82
015. Darungan	39	11	7	-	-	57
<b>Kecamatan Kademangan</b> <i>Kademangan Subdistrict</i>	564	122	112			798

Sumber Data : Puskesmas Kecamatan Kademangan  
Data Source : Public Health Centre of Kademangan Subdistrict

**SOCIAL AND PEOPLE WELFARE**

**Tabel: 4.2.11 Jenis Kelamin Bayi Yang Lahir Dirinci Per Desa, 2020**  
**Table Gender of Babies Born Detailed by Village, 2020**

Desa/Kelurahan <i>Village</i>	Jumlah Ibu Bersalin <i>Number of Maternity</i>	Bayi Lahir <i>Baby born</i>		Jumlah <i>Total</i>
		L	P	
[1]	[2]	[3]	[4]	[5]
001. Panggungduwet	27	16	11	27
002. Pakisaji	20	7	13	20
003. Maron	56	29	27	56
004. Kebonsari	36	17	19	36
005. Bendosari	40	9	31	40
006. Suruhwadang	56	24	32	56
007. Sumberjo	35	17	18	35
008. Dawuhan	97	49	48	97
009. Sumberjati	56	27	29	56
010. Plumpungrejo	49	26	23	49
011. Jimbe	65	28	37	65
012. Kademangan	78	39	39	78
013. Rejowinangun	44	25	19	44
014. Plosorejo	82	40	42	82
015. Darungan	57	27	30	57
<b>Kecamatan Kademangan</b> <i>Kademangan Subdistrict</i>	<b>798</b>	<b>380</b>	<b>418</b>	<b>798</b>

Sumber Data : Puskesmas Kecamatan Kademangan  
 Data Source : Public Health Centre of Kademangan Subdistrict

**SOSIAL DAN KESEJAHTERAAN RAKYAT**

**Tabel: 4.2.12 Sumber Air Minum Sebagian Besar Penduduk dan Keberadaan Mata Air Milik Desa Menurut Desa/Kelurahan, 2020**

Desa/Kelurahan <i>Village</i>	Sumber Air Minum Sebagian Besar Penduduk	Keberadaan Mata Air Aset Milik Desa	
		1. Ya	2. Tidak
[1]	[2]	[3]	
001. Panggungduwet	Ledeng/PDAM	1	
002. Pakisaji	Ledeng/PDAM	1	
003. Maron	Ledeng/PDAM	1	
004. Kebonsari	Ledeng/PDAM	1	
005. Bendosari	Ledeng/PDAM	1	
006. Suruhwadang	Ledeng/PDAM	1	
007. Sumberjo	Mata Air	1	
008. Dawuhan	Ledeng/PDAM	1	
009. Sumberjati	Sumur Bor/Pompa	1	
010. Plumpungrejo	Sumur Bor/Pompa	2	
011. Jimbe	Sumur Bor/Pompa	2	
012. Kademangan	Sumur Bor/Pompa	2	
013. Rejowinangun	Sumur Bor/Pompa	2	
014. Plosorejo	Sumur Bor/Pompa	1	
015. Darungan	Sumur Bor/Pompa	2	

**Kecamatan Kademangan**

*Kademangan Subdistrict*

Sumber Data : Desa  
Data Source : village

**SOCIAL AND PEOPLE WELFARE**

**Tabel: 4.2.13 Jumlah Ibu Hamil, Posyandu (Pos Pelayanan Terpadu) dan Posbindu (Pos Pembinaan Terpadu) Menurut Desa, 2020**

Desa/Kelurahan <i>Village</i>	Jumlah Ibu Hamil <i>Number of Pregnant</i>	Posyandu	
		Posyandu	Posbindu
[1]	[2]	[3]	[4]
001. Panggungduwet	12	7	1
002. Pakisaji	6	4	1
003. Maron	26	6	1
004. Kebonsari	12	7	1
005. Bendosari	26	8	1
006. Suruhwadang	35	8	1
007. Sumberjo	34	4	1
008. Dawuhan	28	10	2
009. Sumberjati	31	9	-
010. Plumpungrejo	22	4	1
011. Jimbe	23	5	1
012. Kademangan	71	10	1
013. Rejowinangun	17	4	1
014. Plosorejo	119	10	1
015. Darungan	21	8	-
<b>Kecamatan Kademangan</b>			
<i>Kademangan Subdistrict</i>			
Tahun/Year			
2020	483	104	14

Sumber Data : Desa  
Data Source : village

SOSIAL DAN KESEJAHTERAAN RAKYAT

**Tabel : 4.2.14 Kejadian Wabah Penyakit dan Jumlah Penderita Corona/Covid-19, 2020**  
**Table** *Number Of Covid-19 Patients, 2020*

Desa/Kelurahan <i>Village</i>	Kejadian 1 Ada 2 Tidak	Jumlah Covid-19	
		Penderita	Meninggal dunia
[1]	[2]	[3]	[4]
001. Panggungduwet	1	3	1
002. Pakisaji	2	-	-
003. Maron	1	7	1
004. Kebonsari	1	1	1
005. Bendosari	1	5	-
006. Suruhwadang	1	34	4
007. Sumberjo	1	21	1
008. Dawuhan	1	52	4
009. Sumberjati	1	36	3
010. Plumpungrejo	1	11	1
011. Jimbe	1	20	3
012. Kademangan	1	60	7
013. Rejowinangun	1	23	6
014. Plosorejo	1	27	0
015. Darungan	1	25	8
<b>Kecamatan Kademangan</b>			
<i>Kademangan Subdistrict</i>			
Tahun/Year 2020	-	325	40

Sumber Data : Desa  
 Data Source : *village*



**SOCIAL AND PEOPLE WELFARE**

**Tabel 4.2.15 Jumlah Peserta KB Menurut Alat Kontrasepsi Jangka Panjang**  
**:Table Number of KB Participant Specified by Village 2020**

	Desa/Kelurahan <i>Village</i>	Peserta Keluarga Berencana			
		MOW	MOP	IUD	IMP
	[1]	[2]	[3]	[4]	[5]
001	Panggungduwet	8	0	20	50
002	Pakisaji	6	0	30	68
003	Maron	20	2	73	175
004	Kebonsari	29	0	12	71
005	Bendosari	2	1	10	41
006	Suruhwadang	16	0	23	48
007	Sumberjo	11	0	34	61
008	Dawuhan	23	1	193	46
009	Sumberjati	25	0	50	89
010	Plumpungrejo	14	1	107	93
011	Jimbe	39	0	60	87
012	Kademangan	20	2	87	161
013	Rejowinangun	18	3	62	59
014	Plosorejo	20	2	109	175
015	Darungan	20	1	36	18
<b>Kecamatan Kademangan</b>					
	<i>Kademangan Subdistrict</i>	271	13	906	1242

Sumber Data :DPPKBP3A Kecamatan Kademangan  
 Data Source :DPPKBP3A of Kademangan Subdistrict

SOSIAL DAN KESEJAHTERAAN RAKYAT

**Tabel: 4.2.16 Jumlah Peserta KB Menurut Alat Kontrasepsi**  
**Table Number of KB Participant Specified by Village 2020**

Desa/Kelurahan <i>Village</i>	Peserta Keluarga Berencana			
	Suntik	Pil	Kondom	Tradisiona l
[1]	[2]	[3]	[4]	[5]
001 Panggungduwet	396	91	1	4
002 Pakisaji	204	96	2	0
003 Maron	344	94	1	1
004 Kebonsari	174	125	33	5
005 Bendosari	271	99	28	8
006 Suruhwadang	366	167	22	0
007 Sumberjo	451	171	20	11
008 Dawuhan	429	329	21	10
009 Sumberjati	237	223	16	3
010 Plumpungrejo	171	150	4	0
011 Jimbe	171	119	38	26
012 Kademangan	244	215	168	7
013 Rejowinangun	168	110	15	10
014 Plosorejo	316	184	16	27
015 Darungan	351	252	10	15
<b>Kecamatan Kademangan</b> <i>Kademangan Subdistrict</i>	<b>4.293</b>	<b>2.425</b>	<b>395</b>	<b>127</b>

Sumber Data :DPPKBP3A Kecamatan Kademangan

Data Source :DPPKBP3Aof Kademangan Subdistrict

**SOCIAL AND PEOPLE WELFARE**

**Tabel : 4.2.17 Jumlah Pembinaan Keluarga Dirinci Menurut Desa, 2020**  
**Table Amount of Family Activities Specified by Village, 2020**

Desa/Kelurahan <i>Village</i>	Kesetaraan Dalam Poktan				
	BKB	BKR	BKL	UPPKS	PIK-R/M
	[1]	[2]	[3]	[4]	[6]
001 Panggungduwet	117	285	300	12	0
002 Pakisaji	212	350	290	23	172
003 Maron	296	584	607	245	72
004 Kebonsari	209	0	445	106	0
005 Bendosari	186	537	502	0	220
006 Suruhwadang	358	1.129	791	107	239
007 Sumberjo	291	256	182	113	20
008 Dawuhan	417	1.309	901	0	1.249
009 Sumberjati	206	803	413	27	562
010 Plumpungrejo	236	689	406	119	481
011 Jimbe	63	28	30	35	0
012 Kademangan	207	329	197	20	0
013 Rejowinangun	104	133	266	72	189
014 Plosorejo	350	869	603	567	725
015 Darungan	122	52	43	0	0
<b>Kecamatan Kademangan</b> <i>Kademangan Subdistrict</i>	<b>3374</b>	<b>7353</b>	<b>5976</b>	<b>1446</b>	<b>3929</b>

Sumber Data :DPPKBP3A Kecamatan Kademangan

Data Source :DPPKBP3Aof Kademangan Subdistrict

SOSIAL DAN KESEJAHTERAAN RAKYAT

**Tabel : 4.2.18 Keluarga dan Pasangan Usia Subur (PUS) Hasil Pendataan DPPKBP3A, 2020**  
**Table Family and Fertile Age Couples (PUS) Results of DPPKBP3A Data Collection, 2020**

Desa/Kelurahan <i>Village</i>	Jumlah Keluarga <i>Number of Families</i>	Pasangan Usia Subur (PUS) <i>Fertile Age Couples (EFA)</i>
(1)	(2)	(3)
001. Panggungduwet	1.378	692
002. Pakisaji	809	485
003. Maron	1.763	1.016
004. Kebonsari	1.439	554
005. Bendosari	1.192	600
006. Suruhwadang	1.880	882
007. Sumberjo	1.487	830
008. Dawuhan	2.601	1.409
009. Sumberjati	1.387	847
010. Plumpungrejo	1.319	720
011. Jimbe	1.540	735
012. Kademangan	2.140	1.024
013. Rejowinangun	1.128	568
014. Plosorejo	2.346	1.409
015. Darungan	1.621	810
<b>Kecamatan Kademangan</b> <i>Kademangan Subdistrict</i>	24.030	12.581

Sumber Data :DPPKBP3A Kecamatan Kademangan  
 Data Source :DPPKBP3Aof Kademangan Subdistrict

**SOCIAL AND PEOPLE WELFARE**

**Tabel : 4.2.19 Jumlah Bukan Peserta KB Dirinci Per Desa, 2020**  
**Table Number of Family Planning Non-Participants, Detailed by Village, 2020**

Desa/Kelurahan <i>Village</i>	Hamil <i>Pregnancy</i>	Ingin Anak Segera <i>Want Children Immediately</i>	Ingin Anak Di Tunda <i>Want Children Delayed</i>	Tidak Ingin Anak <i>Don't Want Children</i>
(1)	(2)	(3)	(4)	(5)
001. Panggungduwet	23	87	10	4
002. Pakisaji	14	28	18	25
003. Maron	13	90	93	110
004. Kebonsari	12	50	38	5
005. Bendosari	4	54	71	11
006. Suruhwadang	16	79	69	76
007. Sumberjo	16	37	13	5
008. Dawuhan	28	142	119	68
009. Sumberjati	24	55	48	77
010. Plumpungrejo	22	34	67	57
011. Jimbe	43	46	57	50
012. Kademangan	52	33	15	20
013. Rejowinangun	12	67	22	22
014. Plosorejo	61	140	247	112
015. Darungan	7	66	24	10
<b>Kecamatan Kademanga <i>Kademangan Subdistrict</i></b>	<b>347</b>	<b>1.008</b>	<b>911</b>	<b>652</b>

Sumber Data :DPPKBP3A Kecamatan Kademangan  
 Data Source :DPPKBP3Aof Kademangan Subdistrict

**SOSIAL DAN KESEJAHTERAAN RAKYAT**

**Tabel : 4.2.20 Jumlah Pasangan Usia Subur Dari Jenis Keikutan Peserta KB Dirinci Per Desa, 2020**  
**Table** **Number of Fertile Age Pairs by Type of Participation of Family Planning Participants, Detailed by Village, 2020**

Desa/Kelurahan <i>Village</i>	Pemerintah <i>Government</i>	Swasta <i>Private</i>	Jumlah <i>Total</i>
(1)	(2)	(3)	(4)
001. Panggungduwet	481	356	837
002. Pakisaji	332	282	614
003. Maron	556	384	940
004. Kebonsari	406	349	755
005. Bendosari	395	296	691
006. Suruhwadang	522	452	974
007. Sumberjo	448	391	839
008. Dawuhan	673	655	1.328
009. Sumberjati	479	362	841
010. Plumpungrejo	475	353	828
011. Jimbe	390	403	793
012. Kademangan	645	524	1.169
013. Rejowinangun	370	344	714
014. Plosorejo	668	692	1.360
015. Darungan	497	510	1.007
<b>Kecamatan Kademangan</b> <i>Kademangan Subdistrict</i>	<b>7377</b>	<b>6.353</b>	<b>13.690</b>

Sumber Data : DPPKBP3A Kecamatan Kademangan

Data Source : DPPKBP3A of Kademangan Subdistrict

**SOCIAL AND PEOPLE WELFARE**

**Tabel : 4.2.21 Jumlah Wanita Usia Subur (WUS) Dirinci Per Desa, 2020**  
**Table Number of Women of Fertile Age (WUS), in Detail by Village, 2020**

Desa/Kelurahan <i>Village</i>	Jumlah Wanita Usia Subur (WUS) <i>Number of Women of Fertile Age (WUS)</i>
(1)	(2)
001. Panggungduwet	700
002. Pakisaji	501
003. Maron	1032
004. Kebonsari	556
005. Bendosari	610
006. Suruhwadang	925
007. Sumberjo	840
008. Dawuhan	1.413
009. Sumberjati	860
010. Plumpungrejo	735
011. Jimbe	740
012. Kademangan	1.124
013. Rejowinangun	580
014. Plosorejo	1.421
015. Darungan	820
<b>Kecamatan Kademangan</b> <i>Kademangan Subdistrict</i>	<b>12.857</b>

Sumber Data : DPPKB3A Kecamatan Kademangan

Data Source : DPPKB3A of Kademangan Subdistrict

## 4.3 AGAMA/RELIGION

**Tabel : 4.3.1 Jumlah Pemuka Agama Menurut Desa/Kelurahan**  
**Table Number of Religious Leaders by Village**

Desa/Kelurahan <i>Village</i>	Kyai	Mubaliq
(1)	(2)	(3)
001. Pangungduwet	10	3
002. Pakisaji	10	-
003. Maron	9	2
004. Kebonsari	4	-
005. Bendosari	4	-
006. Suruhwadang	5	-
007. Sumberjo	15	5
008. Dawuhan	7	1
009. Sumberjati	20	3
010. Plumpungrejo	25	9
011. Jimbe	30	2
012. Kademangan	6	1
013. Rejowinangun	15	2
014. Plosorejo	18	5
015. Darungan	12	5
<b>Kecamatan Kademangan</b> <i>Kademangan Subdistrict</i>	<b>190</b>	<b>38</b>

Sumber : KUA Kademangan

Source : Religious Ministry of Kademangan



**SOCIAL AND PEOPLE WELFARE**

**Tabel 4.3.2. Banyaknya Nikah, Talak, Cerai Dan Rujuk Dirinci Menurut Desa, Tahun 2020**  
**Number of Marriages, Divorce, Divorced and Cf specified by Village, Year 2020**

	Desa/Kelurahan <i>Village</i>	Nikah <i>Marriages</i>	Talak <i>Divorce</i>	Cerai <i>Divorced</i>	Rujuk <i>Cf.</i>
	(1)	(2)	(3)	(4)	(5)
001	Panggungduwet	23	-	1	-
002	Pakisaji	16	-	-	-
003	Maron	34	-	1	-
004	Kebonsari	25	-	-	-
005	Bendosari	21	-	-	-
006	Suruhwadang	33	1	2	-
007	Sumberjo	16	-	-	-
008	Dawuhan	44	1	3	-
009	Sumberjati	37	1	-	-
010	Plumpungrejo	29	-	-	-
011	Jimbe	56	2	2	-
012	Kademangan	27	2	3	-
013	Rejowinangun	26	-	-	-
014	Plosorejo	51	-	4	-
015	Darungan	31	1	1	-
<b>Kecamatan Kademangan</b>					
	<i>Kademangan Subdistrict</i>	469	8	17	-
	Tahun/Year				
	2020	606	-	-	-

Sumber Data : KUA Kecamatan Kademangan  
 Data Source : KUA of Kademangan Subdistrict

**Tabel 4.3.3. Angka Pernikahan Dirinci Per Bulan Per Desa,2020**  
*Detailed Marriage Rates by Month by Village,2020*

Desa/Kelurahan <i>Village</i>	Januari <i>January</i>	Februari <i>February</i>	Maret <i>March</i>	April <i>April</i>
[1]	[2]	[3]	[4]	[5]
001. Panggungduwet	3	4	5	-
002. Pakisaji	1	-	2	-
003. Maron	2	3	5	2
004. Kebonsari	3	4	2	-
005. Bendosari	3	3	5	1
006.Suruhwadang	1	4	1	6
007. Sumberjo	1	1	3	-
008. Dawuhan	1	3	4	2
009. Sumberjati	8	2	3	2
010. Plumpunrejo	3	3	4	-
011. Jimbe	4	5	4	-
012. Kademangan	2	1	7	2
013. Rejowinangun	2	4	4	2
014. Plosorejo	7	7	8	-
015. Darungan	3	7	1	1
<b>Kecamatan Kademangan</b> <i>Kademangan Subdistrict</i>	44	51	58	18

**SOCIAL AND PEOPLE WELFARE**

Lanjutan Tabel/ *Continued Table 4.3.3*

Desa/Kelurahan <i>Village</i>	Mei <i>May</i>	Juni <i>June</i>	Juli <i>July</i>	Agustus <i>August</i>
[1]	[6]	[7]	[8]	[9]
001. Panggungduwet	-	1	1	4
002. Pakisaji	-	2	1	2
003. Maron	-	6	3	3
004. Kebonsari	-	4	-	2
005. Bendosari	-	3	-	1
006. Suruhwadang	-	5	5	3
007. Sumberjo	-	1	1	1
008. Dawuhan	1	7	4	4
009. Sumberjati	-	2	6	1
010. Plumpungrejo	-	1	1	3
011. Jimbe	1	5	2	3
012. Kademangan	1	6	2	8
013. Rejowinangun	-	-	-	2
014. Plosorejo	-	5	3	5
015. Darungan	-	1	-	2
<b>Kecamatan Kademangan</b> <i>Kademangan Subdistrict</i>	3	49	29	44

Lanjutan Tabel/ *Continued Table* 4.3.3

Desa/Kelurahan <i>Village</i>	September <i>September</i>	Oktober <i>October</i>	November <i>November</i>	Desember <i>Desember</i>
[1]	[9]	[10]	[11]	[12]
001. Panggungduwet	-	2	1	2
002. Pakisaji	1	4	1	2
003. Maron	-	4	5	1
004. Kebonsari	-	5	3	2
005. Bendosari	2	1	2	-
006. Suruhwadang	-	4	1	3
007. Sumberjo	-	4	3	1
008. Dawuhan	1	9	5	3
009. Sumberjati	-	2	5	6
010. Plumpungrejo	-	1	5	2
011. Jimbe	-	6	1	2
012. Kademangan	3	5	6	7
013. Rejowinangun	1	3	6	2
014. Plosorejo	1	4	6	5
015. Darungan	-	9	4	3
<b>Kecamatan Kademangan</b> <i>Kademangan Subdistrict</i>	9	63	54	47

Sumber Data : KUA Kecamatan Kademangan

Data Source : KUA of KADEMANGAN Subdistrict

**SOCIAL AND PEOPLE WELFARE**

**Tabel 4.3.4** Jumlah Pondok Pesantren dan Santri Menurut Jenis Kelamin di Kecamatan Kademangan  
**Table** Total of Islamic Boarding School and Santri by Sex and Subdistrict

Desa Village	Jumlah Pesantren Total Moslem Boarding School	Santri Strict Adherent of Islam		Jumlah Total
		Laki- laki Male	Perempua n Female	
(1)	(2)	(3)	(4)	(5)
001. Panggungduwet	-	-	-	-
002. Pakisaji	-	-	-	-
003. Maron	-	-	-	-
004. Kebonsari	-	-	-	-
005. Bendosari	-	-	-	-
006. Suruhwadang	-	-	-	-
007. Sumberjo	-	-	-	-
008. Dawuhan	2	50	60	110
009. Sumberjati	-	-	-	-
010. Plumpungrejo	1	280	380	660
011. Jimbe	-	-	-	-
012. Kademangan	2	68	65	133
013. Rejowinangun	-	-	-	-
014. Plosorejo	1	20	50	70
015. Darungan	-	-	-	-
<b>Kecamatan Kademangan Kademangan Subdistrict</b>	<b>6</b>	<b>418</b>	<b>555</b>	<b>973</b>

Sumber : Kementerian Agama Kabupaten Blitar  
 Sources : Ministry of Religious Blitar Regency

SOSIAL DAN KESEJAHTERAAN RAKYAT

**Tabel 4.3.5** Keberadaan Warga Penduduk Yang Menganut Agama Menurut Desa/Kelurahan  
**Table** *Total Population by Religion by Village*

Desa/Kelurahan <i>Village</i>	Keberadaan Pemeluk Agama				
	Islam	Kristen	Katolik	Hindu	Budha
[1]	[2]	[3]	[4]	[5]	[6]
001. Panggungduwet	1	2	2	2	2
002. Pakisaji	1	1	2	2	2
003. Maron	1	1	2	2	2
004. Kebonsari	1	1	1	2	1
005. Bendosari	1	1	1	2	2
006. Suruhwadang	1	1	1	2	2
007. Sumberjo	1	1	1	2	1
008. Dawuhan	1	2	1	2	2
009. Sumberjati	1	1	1	2	2
010. Plumpungrejo	1	1	2	2	2
011. Jimbe	1	1	1	2	2
012. Kademangan	1	1	1	2	1
013. Rejowinangun	1	1	1	2	2
014. Plosorejo	1	1	2	2	2
015. Darungan	1	1	2	2	2

**Kecamatan Kademangan**  
*Kademangan Subdistrict*

Sumber : Desa  
*Source : Village*

**SOCIAL AND PEOPLE WELFARE**

**Tabel : 4.3.6 Banyaknya Tempat Ibadah, Menurut Desa/Kelurahan, 2020**  
*The Number Places of Worship, According to Village 2020*

Desa/Kelurahan <i>Village</i>	Jumlah Tempat Ibadah				
	Masjid	Musola	Gereja	Pura	Vihara
[1]	[2]	[3]	[4]	[5]	[6]
001. Panggungduwet	6	13	0	0	0
002. Pakisaji	2	7	0	0	0
003. Maron	15	14	0	0	0
004. Kebonsari	13	14	2	0	0
005. Bendosari	4	4	0	0	0
006. Suruhwadang	4	8	1	0	0
007. Sumberjo	4	14	2	0	1
008. Dawuhan	9	44	0	0	0
009. Sumberjati	4	21	0	0	0
010. Plumpungrejo	5	17	0	0	0
011. Jimbe	7	25	2	0	0
012. Kademangan	5	21	1	0	0
013. Rejowinangun	1	13	0	0	0
014. Plosorejo	3	38	0	0	0
015. Darungan	3	21	0	0	0
<b>Kecamatan Kademangan</b> <i>Kademangan Subdistrict</i>	85	274	8	0	1

Sumber : Desa  
 Source : Village

**Tabel : 4.3.7 Kegiatan Keagamaan Menurut Jenis Dirinci Per Desa, 2020**  
*Religious Activities by Type, Detailed by Village, 2020*

Desa/Kelurahan <i>Village</i>	Majelis Ta'lim	
	Kelompok <i>Group</i>	Anggota <i>Members</i>
(1)	(2)	(3)
001. Panggungduwet	30	980
002. Pakisaji	11	622
003. Maron	30	980
004. Kebonsari	10	500
005. Bendosari	10	476
006. Suruhwadang	12	520
007. Sumberjo	25	1.150
008. Dawuhan	48	1.440
009. Sumberjati	16	500
010. Plumpungrejo	35	1.400
011. Jimbe	12	980
012. Kademangan	17	828
013. Rejowinangun	20	60
014. Plosorejo	65	2.548
015. Darungan	29	1.460
<b>Kecamatan Kademangan</b> <i>Kademangan Subdistrict</i>	<b>350</b>	<b>14.444</b>

Sumber : KUA Kademangan  
 Source : *The Religion Office Kademangan Subdistrict*



Lanjutan Tabel / *Continued Table 4.3.7*

Desa/Kelurahan <i>Village</i>	Remaja Masjid	
	Kelompok <i>Group</i>	Anggota <i>Members</i>
(1)	(2)	(3)
001. Panggungduwet	6	55
002. Pakisaji	2	20
003. Maron	15	35
004. Kebonsari	13	10
005. Bendosari	4	47
006. Suruhwadang	4	20
007. Sumberjo	4	60
008. Dawuhan	9	110
009. Sumberjati	4	80
010. Plumpungrejo	5	100
011. Jimbe	7	75
012. Kademangan	5	75
013. Rejowinangun	1	30
014. Plosorejo	3	41
015. Darungan	3	26
<b>Kecamatan Kademangan</b> <i>Kademangan Subdistrict</i>	85	748

Sumber : KUA Kademangan  
 Source : *The Religion Office Kademangan Subdistrict*

## SOSIAL DAN KESEJAHTERAAN RAKYAT

**Tabel :** Jumlah Jamaah Haji Yang Diberangkatkan Ke Tanah Suci Di Kecamatan Kademangan Tahun 2016-2020  
**Table** 4.3.8 *Number of Hajj Pilgrims Sent to the Holy Land in Kademangan District 2016-2020*

Tahun Year (1)	Jumlah Total (2)
2016	46
2017	53
2018	43
2019	37
2020	-

Sumber : Kementrian Agama Kabupaten Blitar  
Sources : Ministry of Religious Blitar Regency

**SOCIAL AND PEOPLE WELFARE**

**Tabel : 4.4.1            Angka Kriminalitas Dirinci Per Jenis Perkara Per Desa, 2020**  
**Table                      Criminal Figures in Details by Case Type Per Village, 2020**

Desa/Kelurahan <i>Village</i>	Pencurian <i>Theft</i>	Judi <i>Gambling</i>	Penipuan <i>Fraud</i>	Narkoba <i>Drugs</i>
[1]	[2]	[3]	[4]	[5]
001. Panggungduwet	-	-	-	-
002. Pakisaji	-	-	-	-
003. Maron	-	-	-	-
004. Kebonsari	-	-	-	-
005. Bendosari	-	-	-	-
006. Suruhwadang	-	-	-	-
007. Sumberjo	-	-	-	-
008. Dawuhan	-	-	1	-
009. Sumberjati	-	-	-	-
010. Plumpungrejo	-	-	-	-
011. Jimbe	-	-	-	-
012. Kademangan	-	-	-	-
013. Rejowinangun	-	-	-	-
014. Plosorejo	-	-	-	-
015. Darungan	-	-	1	-
<b>Kecamatan Kademangan</b> <i>Kademangan Subdistrict</i>	-	-	2	-

Sumber : Polsek Kademangan

**Tabel**  
**Table**

4.5.1

**Banyaknya Kejadian Bencana Alam Menurut Desa/Kelurahan dan Jenis Bencana Alam di Kecamatan Kademangan, 2019**  
**Number of Natural Disasters by Village / Village and Types of Natural Disasters in Kademangan District, 2019**

	Desa/Kelurahan <i>Village</i>	Gempa Bumi <i>Earth Quake</i>	Tsunami <i>Tsunami</i>	Gunung Meletus <i>Volcanic Eruption</i>	Tanah Longsor <i>Landslide</i>
	(1)	(2)	(3)	(4)	(5)
001	Panggungduwet	-	-	-	-
002	Pakisaji	-	-	-	-
003	Maron	-	-	-	-
004	Kebonsari	-	-	-	-
005	Bendosari	-	-	-	-
006	Suruhwadang	-	-	-	-
007	Sumberjo	-	-	-	-
008	Dawuhan	-	-	-	2
009	Sumberjati	-	-	-	-
010	Plumpungrejo	-	-	-	-
011	Jimbe	-	-	-	-
012	Kademangan	-	-	-	-
013	Rejowinangun	-	-	-	-
014	Plosorejo	-	-	-	-
015	Darungan	-	-	-	-
<b>Kecamatan Kademangan</b>					
<i>Kademangan Subdistrict</i>		-	-	-	<b>2</b>

**SOCIAL AND PEOPLE WELFARE**

Lanjutan Tabel 4.5.1  
Continued Table 4.5.1

	Desa/Kelurahan <i>Village</i>	Banjir <i>Flood</i>	Banjir Bandang <i>Flood</i>	Kekeringan <i>Drought</i>
	(1)	(6)	(7)	(8)
001	Panggungduwet	-	-	-
002	Pakisaji	-	-	-
003	Maron	-	-	-
004	Kebonsari	-	-	-
005	Bendosari	-	-	-
006	Suruhwadang	-	-	-
007	Sumberjo	-	-	-
008	Dawuhan	-	-	-
009	Sumberjati	-	-	-
010	Plumpungrejo	-	1	-
011	Jimbe	-	-	-
012	Kademangan	-	-	-
013	Rejowinangun	-	-	-
014	Plosorejo	-	-	-
015	Darungan	-	-	-
<b>Kecamatan Kademangan</b>				
	<i>Kademangan Subdistrict</i>	-	<b>1</b>	-

Lanjutan Tabel 4.5.1  
Continued Table 4.5.1

	Desa/Kelurahan <i>Village</i>	Kebakaran Hutan dan Lahan <i>Forest fires and land</i>	Angin Puyuh/ Puting Beliung/ Topan <i>Whirlwind/ Tornado/ Typhoon</i>	Gelombang Pasang Laut <i>Tidal Waves The sea</i>
	(1)	(9)	(10)	(11)
001	Panggungduwet	-	-	-
002	Pakisaji	-	-	-
003	Maron	-	-	-
004	Kebonsari	-	-	-
005	Bendosari	-	-	-
006	Suruhwadang	-	-	-
007	Sumberjo	-	-	-
008	Dawuhan	-	-	-
009	Sumberjati	-	-	-
010	Plumpungrejo	-	-	-
011	Jimbe	-	-	-
012	Kademangan	-	-	-
013	Rejowinangun	-	-	-
014	Plosorejo	-	-	-
015	Darungan	-	-	-
<b>Kecamatan Kademangan</b>				
<i>Kademangan Subdistrict</i>		-	-	-

Sumber: BPS, Pendataan Potensi Desa (Podes) 2020

**SOCIAL AND PEOPLE WELFARE**

**Banyaknya Korban Jiwa Akibat Bencana Alam Menurut Desa/Kelurahan dan Jenis Bencana Alam di Kecamatan Kademangan, 2019**

**Tabel 4.5.2** *Number of Soul Victims Due to Natural Disasters by Village / Kelurahan and Types of Natural Disasters in Kademangan District, 2019*

	Desa/Kelurahan <i>Village</i>	Gempa Bumi <i>Earth Quake</i>	Tsunami <i>Tsunami</i>	Gunung Meletus <i>Volcanic Eruption</i>	Tanah Longsor <i>Landslide</i>
	(1)	(2)	(3)	(4)	(5)
001	Panggungduwet	-	-	-	-
002	Pakisaji	-	-	-	-
003	Maron	-	-	-	-
004	Kebonsari	-	-	-	-
005	Bendosari	-	-	-	-
006	Suruhwadang	-	-	-	-
007	Sumberjo	-	-	-	-
008	Dawuhan	-	-	-	-
009	Sumberjati	-	-	-	-
010	Plumpungrejo	-	-	-	-
011	Jimbe	-	-	-	-
012	Kademangan	-	-	-	-
013	Rejowinangun	-	-	-	-
014	Plosorejo	-	-	-	-
015	Darungan	-	-	-	-
<b>Kecamatan Kademangan</b>		-	-	-	-
<b>Kademangan Subdistrict</b>		-	-	-	-

Lanjutan Tabel 4.5.2  
Continued Table 4.5.2

	Desa/Kelurahan <i>Village</i>	Banjir <i>Flood</i>	Banjir Bandang <i>Flood</i>	Kekeringan <i>Drought</i>
	(1)	(6)	(7)	(8)
001	Panggungduwet	-	-	-
002	Pakisaji	-	-	-
003	Maron	-	-	-
004	Kebonsari	-	-	-
005	Bendosari	-	-	-
006	Suruhwadang	-	-	-
007	Sumberjo	-	-	-
008	Dawuhan	-	-	-
009	Sumberjati	-	-	-
010	Plumpungrejo	-	-	-
011	Jimbe	-	-	-
012	Kademangan	-	-	-
013	Rejowinangun	-	-	-
014	Plosorejo	-	-	-
015	Darungan	-	-	-
<b>Kecamatan Kademangan</b>		-	-	-
<b><i>Kademangan Subdistrict</i></b>		-	-	-



**SOCIAL AND PEOPLE WELFARE**

Lanjutan Tabel 4.5.2  
Continued Table 4.5.2

	Desa/Kelurahan <i>Village</i>	Kebakaran Hutan dan Lahan <i>Forest fires and land</i>	Angin Puyuh/ Puting Beliung/ Topan <i>Whirlwind/ Tornado/ Typhoon</i>	Gelombang Pasang Laut <i>Tidal Waves The sea</i>
	(1)	(9)	(10)	(11)
001	Panggungduwet	-	-	-
002	Pakisaji	-	-	-
003	Maron	-	-	-
004	Kebonsari	-	-	-
005	Bendosari	-	-	-
006	Suruhwadang	-	-	-
007	Sumberjo	-	-	-
008	Dawuhan	-	-	-
009	Sumberjati	-	-	-
010	Plumpungrejo	-	-	-
011	Jimbe	-	-	-
012	Kademangan	-	-	-
013	Rejowinangun	-	-	-
014	Plosorejo	-	-	-
015	Darungan	-	-	-
<b>Kecamatan Kademangan</b>		-	-	-
<b>Kademangan Subdistrict</b>		-	-	-

Sumber: BPS, Pendataan Potensi Desa (Podes) 2020

**BAB**

*Chapter*

**05**

# **PERTANIAN, PETERNAKAN DAN PERIKANAN**

*Agriculture, Livestock And Fisheries*





<b>Uraian</b>	<b>Description</b>
<p>Tanah atau lahan menurut penggunaannya dapat dibedakan menjadi 2 bagian besar yaitu tanah sawah dan tanah bukan sawah. Penggunaan tanah sawah menurut jenis pengairannya terdiri dari sawah dengan pengairan teknis sawah dengan pengairan setengah teknis dan sawah dengan pengairan sederhana. Sedangkan tanah non sawah terdiri dari pekarangan dan halaman tegalan/kebun/huma padang rumput tambak kolam/ tebat dan hutan.</p>	<p><i>Soil or land according to its use can be divided into 2 major parts, namely paddy land and non-paddy land. The use of paddy soil according to the type of irrigation consists of rice fields with technical irrigation with semi-technical irrigation and rice fields with simple irrigation. Meanwhile, non-paddy land consists of yards and moor / garden / huma pastures, ponds / thickets and forests.</i></p>

### **5.1 Penggunaan Lahan**

Menurut data Dinas Pertanian data lahan sawah tidak banyak mengalami perubahan. Luas lahan sawah yang ada dibedakan menjadi sawah yang berpengairan teknis berpengairan semi teknis berpengairan sederhana irigasi desa/Non PU tadah hujan pasang surut dan lebak/polder.

Sedangkan untuk lahan bukan sawah terdiri dari pekarangan, tegal/kebun, hutan rakyat, hutan negara, kolam/empang dan lain-lain.

### **5.2 Tanaman Bahan Makanan**

Yang dihasilkan dalam komoditas tanaman bahan makanan sayur-sayuran buah-buahan adalah luas tanam luas panen dan tanaman menghasilkan.

### **5.3 Peternakan**

### **5.1 Land Use**

*According to the data from the Agriculture Service, the data on paddy fields has not changed much. The area of existing rice fields is divided into technical irrigation with semi-technical irrigation with simple water, village irrigation / non-PU, tidal rainfed and lebak / polder.*

*Meanwhile, non-rice fields consist of yards, tegal / gardens, community forests, state forests, ponds / ponds and others.*

### **5.2 Food Crops**

*What is produced in food crops, vegetables and fruits, is the area of the harvested area and the yielding plant.*

### **5.3 Animal Husbandry**

## **AGRICULTURE, LIVESTOCK AND FISHERIES**

Jenis ternak yang potensi adalah ayam ras petelur yang populasinya banyak dikembangkan peternak di sebagian besar desa di wilayah Kecamatan Kademangan pada tahun 2020.

### **5.4 Perikanan**

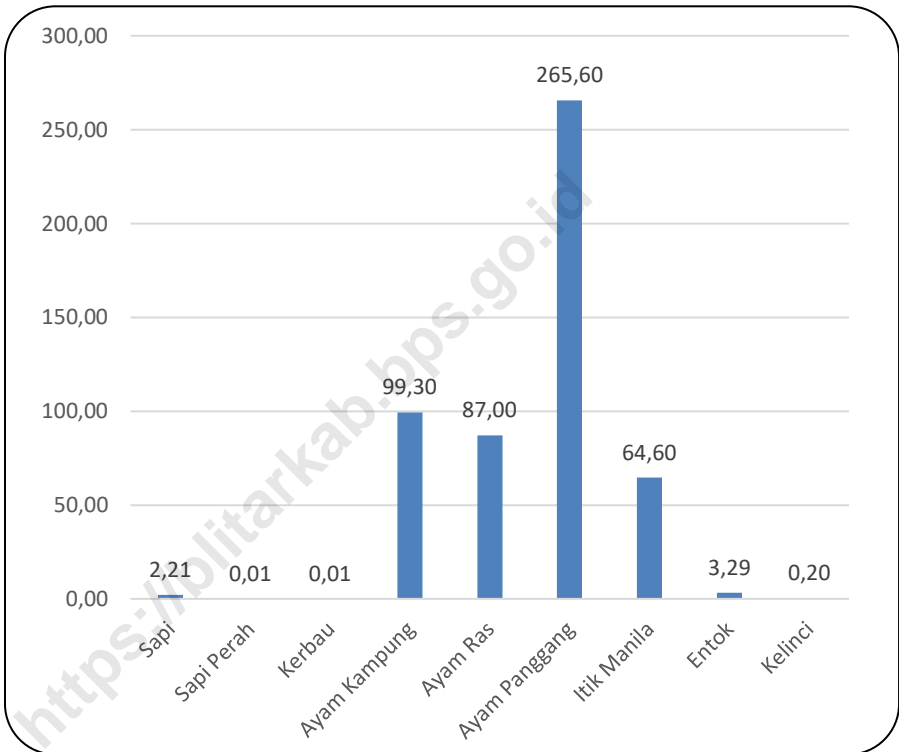
Produksi dan nilai produksi ikan di kecamatan Kademangan meliputi perairan umum budidaya mina padi selain juga ikan air tawar di kolam sawah waduk jaring apung.

*The potential type of livestock is laying breed chickens whose population, widely raised in most area Kademangan subdistrict in 2020.*

### **5.4 Fisheries**

*Fish production and production value in sub-district Kademangan include public waters for mina padi cultivation as well as freshwater fish in floating net wetland ponds.*

**Gambar/Figure 5.1**  
**Populasi Ternak menurut jenis ternak, 2020 (ribu ekor)**  
**Livestock Population by type of livestock, 2020 (thousand tails)**



Catatan: \*) Angka Sementara

Sumber : Desa (Sapi, Sapi Perah dan Kerbau)

Sumber/Source: Dinas Peternakan dan Perikanan Kabupaten Blitar/ Livestock and fishery Service of Blitar Regency (Unggas dan Kelinci)

**AGRICULTURE, LIVESTOCK AND FISHERIES****Tabel :5.1.1 Lahan Sawah Menurut Jenis Pengairan/Irigasinya, 2020 (Ha)**  
**Table Rice Field by Type Of Irrigation, 2020**

No	Jenis Pengairan <i>Type of Irrigation</i>	Luas Lahan <i>Total</i>
(1)	(2)	(3)
1	Irigasi <i>Technical Irrigation</i>	778
5	Tadah Hujan <i>Rainwater</i>	55
6	Pasang Surut <i>Ups and Down</i>	-
7	LebakPolder/sawah <i>Lebak Polder/Field</i>	-
8	Lainnya <i>Others</i>	-
9	Lahan Sawah <i>Rice Fields</i>	833

Sumber/Source: Dinas Pertanian Kabupaten Blitar/ *Agricultural Service of Blitar Regency*

**Tabel: 5.1.2** Lahan Bukan Sawah Menurut Penggunaannya, 2020  
**Table** Non Rice Fields by Its Usage, 2020

No	Penggunaan Lahan <i>Fields Used</i>	Luas Lahan (Ha) <i>Area of Field (Ha)</i>
(1)	(2)	(3)
1	Tegal/kebun <i>Tegals /Garden</i>	3 300
2	Ladang/Huma <i>Field/Huma</i>	-
3	Hutan Rakyat <i>Public Forestry</i>	940
4	Perkebunan <i>Plantation</i>	-
5	Padang rumput <i>Meadow</i>	-
6	Lainnya (Tambak, Kolam/empang,dll) <i>Pool Fish/Ponds</i>	543
9	Sementara tidak digunakan	-

Sumber/Source: Dinas Pertanian Kabupaten Blitar/ *Agricultural Service of Blitar Regency*



**AGRICULTURE, LIVESTOCK AND FISHERIES****Tabel 5.1.3 Luas Lahan Sawah Dan Lahan Bukan Sawah Menurut Desa (Ha), 2020  
Rice Field and Non-Paddy Land Area by Village, 2020**

	Desa/Kelurahan <i>Village</i>	Lahan Sawah Rice Fields	Lahan Bukan Sawah <i>Non Rice Fields</i>	Lahan Non Pertanian
	[1]	[2]	[3]	[4]
001	Panggungduwet	275,00	249,00	212,91
002	Pakisaji	66,00	518,89	50,89
003	Maron	121,70	924,68	75,63
004	Kebonsari	-	10,504	1.816,66
005	Bendosari	327,70	369,25	14,00
006	Suruhwadang	8,01	632,70	19,10
007	Sumberjo	27.755	52.363	5.665,86
008	Dawuhan	1.152,99	197,84	80,52
009	Sumberjati	74,45	300	145,13
010	Plumpungrejo	145,86	245,62	17,88
011	Jimbe	109,00	3,00	145,92
012	Kademangan	114,00	15,00	182,00
013	Rejowinangun	40,00	20,00	100,75
014	Plosorejo	300,00	150,00	407,20
015	Darungan	149,00	98,00	21,00

Sumber : Desa

**PERTANIAN, PETERNAKAN DAN PERIKANAN**

**Tabel: 5.1.4**  
**Table**

**Jumlah Keluarga dan Keluarga Petani Menurut Desa/Kelurahan, 2020**  
**Number Of Total Family and Farm Family, Detailed by Village, 2020**

Desa/Kelurahan <i>Village</i>	Jumlah Keluarga <i>The Number Of Family</i>	
	Total <i>Totally</i>	Petani <i>The Farmer</i>
(1)	(2)	(5)
001. Panggungduwet	1 453	1 229
002. Pakisaji	855	692
003. Maron	1 813	1 557
004. Kebonsari	1 382	1 170
005. Bendosari	1 296	1 005
006. Suruhwadang	1 927	777
007. Sumberjo	1 594	680
008. Dawuhan	2 850	1 987
009. Sumberjati	1 549	1 032
010. Plumpungrejo	1 421	1 095
011. Jimbe	1 626	1 010
012. Kademangan	2 835	297
013. Rejowinangun	1 280	200
014. Plosorejo	2 664	890
015. Darungan	1 914	1 456
<b>Kecamatan Kademangan</b> <i>Kademangan Subdistrict</i>	<b>25 459</b>	<b>15 077</b>

Sumber : Desa

**AGRICULTURE, LIVESTOCK AND FISHERIES**

**Tabel: 5.2.1** Luas Tanam Luas Panen Tanaman Bahan Pangan Kecamatan  
**Table** Kademangan, 2020  
*New Plantation Area , Harvested Plants of Food stuffs in  
Kademangan Subdistrict, 2020*

No	Uraian <i>Description</i>	Luas Tanam <i>Plantation Area</i> (Ha)	Luas Panen <i>Harvested area</i> (Ha)
(1)	(2)	(3)	(4)
1	Padi Sawah <i>Paddy RiceFields</i>	1 533	1 533
2	Padi Ladang <i>Paddy Fields</i>	1 559	1 559
3	Jagung <i>Corn</i>	2 506	2 466
4	Ketela Pohon <i>Cassava</i>	82	82
5	Ketela Rambat <i>Cassava Vines</i>	-	-
6	Kacang Tanah <i>Peanuts</i>	2	2
7	Kedelai <i>Soybeans</i>	-	-
8	Kacang Hijau <i>Greenbeans</i>	-	-
9	Talas <i>Taro</i>	-	-
10	Ganyong	-	-

Sumber/*Source*: Dinas Pertanian Kabupaten Blitar/ *Agricultural Service of Blitar Regency*

**Tabel: 5.2.2** Luas Panen Tanaman Sayuran  
**Table** Kecamatan Kademangan (Ha), 2020  
*Harvest Area Of Vegetables Plant Kademangan Subdistrict, 2020*

No	Jenis Sayuran <i>Type of Vegetables</i>	Luas Panen <i>Harvested Area</i>	
		2019	2020*
(1)	(2)	(3)	(4)
1	Bawang Merah <i>Shallot</i>	18	56
2	Cabai Besar <i>Big Chili</i>	76	28
3	Cabai Rawit <i>Chili</i>	190	197
4	Kentang <i>Potato</i>	-	-
5	Kubis <i>Cabbage</i>	-	-
6	Tomat <i>Tomato</i>	3	-
7	Bawang Putih <i>Garlic</i>	-	-
8	Kacang Panjang <i>Long Beans</i>	-	-
9	Ketimun <i>Cucumber</i>	1	-

Catatan/Note: \*Angka Sementara (ASEM)/ Preliminary Figures

Sumber/Source: BPS, Statistik Pertanian Hortikultura SPH-SBS/BPS-Statistics Indonesia, Agricultural Statistic for Horticulture SPH-SBS

**AGRICULTURE, LIVESTOCK AND FISHERIES****Tabel: 5.2.3 Produksi Tanaman Sayuran Menurut Jenis Tanaman (Kuintal), 2020**  
**Table Production Of Vegetables Detailed by Kind Of Plant (Kuintal), 2020**

No	Jenis Sayuran <i>Type of Vegetables</i>	Produksi <i>Production</i>	
		2019	2020*
(1)	(2)	(3)	(4)
1	Bawang Merah <i>Shallot</i>	2 225	6 975
2	Cabai Besar <i>Big Chili</i>	7 094	1 340
3	Cabai Rawit <i>Chili</i>	27 940	18 961
4	Kentang <i>Potato</i>	-	-
5	Kubis <i>Cabbage</i>	-	-
6	Tomat <i>Tomato</i>	474	-
7	Bawang Putih <i>Garlic</i>	-	-
8	Kacang Panjang <i>Long Beans</i>	-	-
9	Ketimun <i>Cucumber</i>	250	-

Catatan/Note: \*Angka Sementara (ASEM)/ Preliminary Figures

Sumber/Source: BPS, Statistik Pertanian Hortikultura SPH-SBS/BPS-Statistics Indonesia, Agricultural Statistic for Horticulture SPH-SBS

**PERTANIAN, PETERNAKAN DAN PERIKANAN**

**Tabel : 5.2.4      Produksi Buah-Buahan Menurut Jenis Tanaman (kuintal), 2019 dan  
Table                      2020  
The Fruits Production Detailed By Kind of Plant (kuintal), 2019 And  
2020**

No	Jenis Buah-Buahan <i>Type of Fruits</i>	Production <i>Production</i>	
		2019	2020*
(1)	(2)	(3)	(4)
1	Mangga <i>Mango</i>	7.893	7.950
2	Durian <i>Durian</i>	407	22
3	Jeruk Siam <i>Orange</i>	16.330	6.262
4	Pisang <i>Banana</i>	5.280	1.540
5	Pepaya <i>Papaya</i>	686	200
6	Salak <i>Snakefruits</i>	-	-
7	Alpukat <i>Avocado</i>	21.758	31.804
8	Nanas <i>Pineapple</i>	-	-

Catatan/Note: \*Angka Sementara (ASEM)/ *Preliminary Figures*

Sumber/Source: BPS, Statistik Pertanian Hortikultura SPH-SBS/BPS-Statistics Indonesia, *Agricultural Statistic for Horticulture SPH-SBS*

## AGRICULTURE, LIVESTOCK AND FISHERIES

**Tabel: 5.2.5 Sasaran Kelas Kelompok Tani/ Nelayan Pelaksana Insus Menurut Kecamatan, 2020**  
*Targets of Farmers Group/ Fishermen Executor of the Insus by Sub District, 2020*

Uraian/ Description	2016	2017	2018	2019	2020
(1)	(2)	(3)	(4)	(5)	(6)
I. Jumlah Poktan/ <i>Total Poktan</i>	36	36	36	36	36
II. Klasifikasi Kemampuan/ <i>Classification the Ability</i>					
a. Pemula/ <i>Beginner</i>	28	28	28	28	28
b. Lanjut/ <i>Advicer</i>	8	8	8	8	8
c. Madya/ <i>Medium</i>	-	-	-	-	-
d. Utama/ <i>Main</i>	-	-	-	-	-

Sumber/Source: Dinas Pertanian Kabupaten Blitar/ *Agricultural Service of Blitar Regency*

**PERTANIAN, PETERNAKAN DAN PERIKANAN**

**Tabel: 5.3.1 Populasi Ternak Unggas dan Aneka Ternak Menurut Desa Di Kecamatan Kademangan, 2020**  
**Table** *Livestock Poultry Population and Livestock Variety of Kademangan Subdistrict, 2020*

Desa/Kelurahan <i>Village</i>	Jenis Ternak <i>Types of Livestock</i>		
	Sapi <i>Cow</i>	Sapi Perah <i>Dairy Cows</i>	Kerbau <i>Buffalo</i>
(1)	(2)	(3)	(4)
001. Panggungduwet	168	-	-
002. Pakisaji	105	-	-
003. Maron	151	-	-
004. Kebonsari	167	-	-
005. Bendosari	162	-	-
006. Suruhwadang	55	-	-
007. Sumberjo	50	-	-
008. Dawuhan	310	-	-
009. Sumberjati	73	-	-
010. Plumpungrejo	65	-	-
011. Jimbe	47	8	-
012. Kademangan	102	3	-
013. Rejowinangun	101	-	-
014. Plosorejo	129	-	8
015. Darungan	520	-	-
<b>Kecamatan Kademangan <i>Kademangan Subdistrict</i></b>	<b>2 205</b>	<b>11</b>	<b>8</b>

Sumber : Desa



Lanjutan tabel 5.3.1 / *Continued Table 5.3.1*

No	Jenis Unggas* <i>Types of Poultry</i>	Jumlah Ternak (Ekor) <i>Number of Poultry</i>
(1)	(2)	(3)
1	Ayam Kampung <i>Chicken</i>	99 300
2	Ayam Ras <i>Chicken</i>	87 000
3	Ayam Pedaging <i>Broiler</i>	265 600
4	Itik Manila <i>Duck</i>	64 600
5	Entok <i>Entok</i>	3 290
6	Kelinci <i>Rabbit</i>	200
<b>Kecamatan Kademangan</b> <i>Kademangan Subdistrict</i>		519 990

Catatan: \*) Angka Sementara

Sumber/Source: Dinas Peternakan dan Perikanan Kabupaten Blitar/ *Livestock and fishery Service of Blitar Regency*

**Tabel : 5.3.2      Produksi Telur Menurut Jenis Unggas (Ton), 2020**  
**Table              Egg Production by Type of Poultry, 2020**

No	Jenis Unggas <i>Type of Poultry</i>	Jumlah(Ton) <i>Total (Ton)</i>
(1)	(2)	(3)
1	Ayam buras / <i>Free Range Chicken</i>	65.776
2	Ayam ras / <i>Purebred Chicken</i>	25.697.097
3	Itik / <i>Duck</i>	283.308
4	Entok / <i>Wild Duck</i>	26.051.714

Catatan: \*) Angka Sementara

Sumber/Source: Dinas Peternakan dan Perikanan Kabupaten Blitar/ *Livestock and fishery Service of Blitar Regency*

**AGRICULTURE, LIVESTOCK AND FISHERIES**

**Tabel: Table 5.3.3 Budidaya Perikanan di Kecamatan Kademangan, 2016 –2020  
Fishery Cultivation in Kademangan Subdistrict, 2016-2020**

Tahun Year	Jenis Ikan Type of Fish	Jumlah Kolam (Buah) Total Pools (Pcs)	Jumlah Pemilik (Orang) Total of Owner (People)	Luas Baku Exten-cive Raw (Ha)
(1)	(2)	(3)	(4)	(5)
2016	Ikan Tawar Konsumsi <i>Fresh Fish Consumption</i>	7	97	4
2017	Ikan Tawar Konsumsi <i>Fresh Fish Consumption</i>	7	97	4
2018	Ikan Tawar Konsumsi <i>Fresh Fish Consumption</i>	7	97	4
2019	Ikan Tawar Konsumsi <i>Fresh Fish Consumption</i>	7	97	4
2020*	Ikan Tawar Konsumsi <i>Fresh Fish Consumption</i>	7	97	4

Catatan: \*) Angka Sementara

Sumber/Source: Dinas Peternakan dan Perikanan Kabupaten Blitar/ *Livestock and fishery Service of Blitar Regency*

**BAB**

*Chapter*

**06**

# INDUSTRI DAN ENERGI

*Industry And Energy*

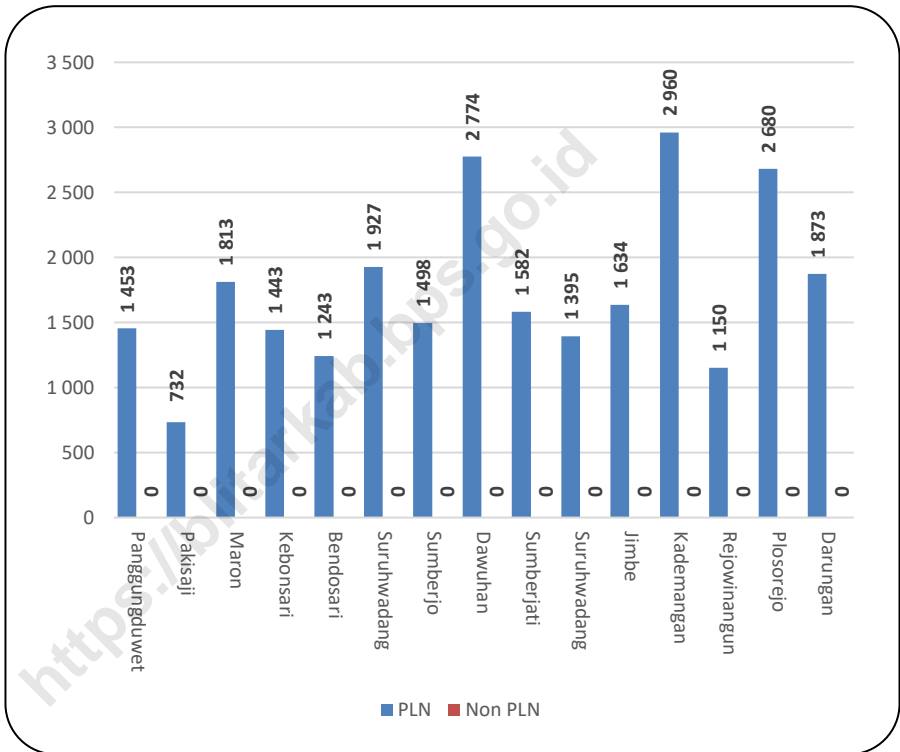




Uraian	Description
<p>Salah satu penggerak roda perekonomian di Kecamatan Kademangan adalah berkembangnya sektor Industri khususnya Industri kecil dan rumah tangga. Adapun jangkauan pemasaran hasil industri kecil tersebut sebagian besar untuk memenuhi kebutuhan pangsa pasar lokal dan regional. Untuk itu, dalam bab ini akan disajikan jumlah unit usaha tenaga kerja nilai investai dan nilai produksi industri kecil menurut status usaha tahun 2020.</p>	<p><i>One of the driving forces for the economy in Kademangan District is the development of the industrial sector, especially small and household industries. The marketing reach of small industrial products is mostly to meet the needs of local and regional market share. For this reason, this chapter will present the number of workforce business units, investment value and small industry production value according to business status in 2020.</i></p>
<p>Di zaman yang serba modern ini semua kegiatan manusia ditunjang oleh energi. Energi listrik menjadi sangat penting karena hampir semua peralatan yang kita gunakan bersumber dari energi listrik. Di Kecamatan Kademangan selama tahun 2020 banyaknya keluarga pengguna PLN dan Non PLN di sebanyak 26.157 dan bukan pengguna listrik sebanyak 0. Pada bab ini juga disajikan sumber penerangan jalan utama di Kecamatan Kademangan tahun 2018, 2019 dan 2020. Data tersebut bersumber dari pendataan Potensi Desa.</p>	<p><i>In this modern era all human activities are supported by energy. Electrical energy is very important because almost all of the equipment we use comes from electrical energy. In Kademangan District during 2020 there were 26 157 families of PLN and Non PLN users and 0 non-electricity users. This chapter also presents the main street lighting sources in Kademangan District in 2018, 2019 and 2020. This data comes from the Village Potential data collection.</i></p>
<p>Pada umumnya ada beberapa jenis bahan bakar yang biasa digunakan oleh masyarakat Indonesia untuk memasak, antara lain kayu bakar, gas kota, arang, gas 3kg, dsb. Untuk itu dalam bab ini akan disajikan banyaknya desa/kelurahan menurut jenis bahan bakar untuk memasak yang digunakan oleh sebagian besar keluarga di Kecamatan Kademangan tahun 2018, 2019 dan 2020.</p>	<p><i>In general, there are several types of fuel that are commonly used by Indonesians for cooking, including firewood, city gas, charcoal, 3kg gas, etc. For this reason, this chapter will present the number of villages / sub-districts according to the type of cooking fuel used by most families in Kademangan Subdistrict in 2018, 2019 and 2020.</i></p>

Gambar/Figure 6.1

Banyaknya Keluarga Menurut Desa/Kelurahan dan Jenis Pengguna Listrik di Kecamatan Kademangan, 2020  
 Number of Families by Village / Kelurahan and Types of Electricity Users in Kademangan District, 2020



Sumber : Pendataan Potensi Desa 2020

**INDUSTRI DAN ENERGI**

**Tabel : 6.1.1 Keberadaan Sentra Industri dan Produk Unggulan Menurut Desa/Kelurahan (2020)**  
**Table**  
**Existence Of Industrial Center And Featured Product Detailed By Village, 2020**

	Desa/Kelurahan <i>Village</i>	KeberadaanSen tra Industri <i>Industrial Center</i>	Jenis Produk Unggulan <i>Featured Product</i>	
			<i>Makanan</i>	Non Makanan
	(1)	(2)	(3)	(4)
001	Panggungduwet	<i>Tidak</i>	-	-
002	Pakisaji	<i>Tidak</i>	-	-
003	Maron	<i>Tidak</i>	-	-
004	Kebonsari	<i>Tidak</i>	-	-
005	Bendosari	<i>Tidak</i>	-	-
006	Suruhwadang	<i>Tidak</i>	-	-
007	Sumberjo	<i>Tidak</i>	-	-
008	Dawuhan	<i>Tidak</i>	<i>Krupuk Telo</i>	<i>Gamping</i>
009	Sumberjati	<i>Ada</i>	<i>Seroja Malem</i>	<i>Gamping</i>
010	Plumpungrejo	<i>Ada</i>	<i>Aneka Gerabah</i>	-
011	Jimbe	<i>Ada</i>	<i>Unthuk Yuyu</i>	-
012	Kademangan	<i>Ada</i>	<i>Sambel Pecel</i>	-
013	Rejowinangun	<i>Ada</i>	<i>Jenang dan Geti</i>	-
014	Plosorejo	<i>Ada</i>	<i>Olahan Coklat</i>	-
015	Darungan	-	-	-
<b>Kecamatan Kademangan</b>				
<b>Kademangan Subdistrict</b>				

Sumber : Desa



**INDUSTRY AND ENERGY****Tabel : 6.1.2 Banyaknya Industri Kecil dan Mikro Menurut Jenis Produk, 2020****Table The Number Of Small And Mikro Industry Detailed By Kind Of Product**

Desa/Kelurahan Village	Jenis Industri Mikro dan Kecil The Kind Of Small And Micro Industry			
	Dari Kulit	Furniture	Logam	Pakaian Jadi
(1)	(2)	(3)	(4)	(4)
001 Panggungduwet	1	20	1	6
002 Pakisaji	-	12	-	2
003 Maron	0	26	-	7
004 Kebonsari	-	5	-	5
005 Bendosari	-	3	-	4
006 Suruhwadang	-	3	5	6
007 Sumberjo	-	10	2	6
008 Dawuhan	-	2	3	-
009 Sumberjati	-	7	2	1
010 Plumpungrejo	1	2	2	-
011 Jimbe	1	7	7	1
012 Kademangan	1	12	8	2
013 Rejowinangun	-	5	0	6
014 Plosorejo	-	9	-	-
015 Darungan	-	7	6	3
<b>Kecamatan Kademangan Kademangan Subdistrict</b>	<b>4</b>	<b>130</b>	<b>36</b>	<b>49</b>

Lanjutan Tabel 6.1.2

Desa/Kelurahan <i>Village</i>	Jenis Industri Mikro dan Kecil <i>The Kind Of Small And Micro Industry</i>				
	<i>Gerabah</i>	<i>Anyama</i>	<i>Makana</i>	<i>Minuman</i>	<i>Percetakan</i>
	(1)	(2)	(3)	(4)	(5)
001. Panggungduwet	-	-	1	1	-
002. Pakisaji	-	-	1	1	-
003. Maron	-	-	1	1	-
004. Kebonsari	-	-	5	2	-
005. Bendosari	-	1	1	1	-
006. Suruhwadang	-	-	8	8	-
007. Sumberjo	1	1	3	3	-
008. Dawuhan	-	2	2	-	-
009. Sumberjati	-	4	12	-	-
010. Plumpungrejo	140	5	-	1	-
011. Jimbe	2	-	5	-	-
012. Kademangan	1	3	8	3	-
013. Rejowinangun	4	-	123	1	-
014. Plosorejo	12	-	35	-	-
015. Darungan	-	-	2	7	2
<b>Kecamatan Kademangan Kademangan Subdistrict</b>	<b>160</b>	<b>18</b>	<b>207</b>	<b>29</b>	<b>2</b>

Sumber : Desa

Banyaknya Keluarga Menurut Desa/Kelurahan dan Jenis Pengguna Listrik di Kecamatan Kademangan, 2020

*Number of Families by Village / Kelurahan and Types of Electricity Users in Kademangan District, 2020*

**Tabel**  
**Table** 6.2.1

Desa/Kelurahan <i>Village</i>	Pengguna Listrik <i>Electricity Users</i>			Bukan Pengguna Listrik
	PLN	Non PLN	Jumlah <i>Total</i>	<i>Not An Electric User</i>
(1)	(2)	(3)	(4)	(5)
001. Panggungduwet	1 453	-	1 453	-
002. Pakisaji	732	-	732	-
003. Maron	1 813	-	1 813	-
004. Kebonsari	1 443	-	1 443	-
005. Bendosari	1 243	-	1 243	-
006. Suruhwadang	1 927	-	1 927	-
007. Sumberjo	1 498	-	1 498	-
008. Dawuhan	2 774	-	2 774	-
009. Sumberjati	1 582	-	1 582	-
010. Plumpungrejo	1 395	-	1 395	-
011. Jimbe	1 634	-	1 634	-
012. Kademangan	2 960	-	2 960	-
013. Rejowinangun	1 150	-	1 150	-
014. Plosorejo	2 680	-	2 680	-
015. Darungan	1 873	-	1 873	-
<b>Kecamatan Kademangan <i>Kademangan Subdistrict</i></b>	26 157	-	26 157	-

BPS, Pendataan Potensi Desa (Podes) 2020

**Tabel**  
**Table**

6.2.2

**Banyaknya Desa/Kelurahan Menurut Keberadaan Penerangan Jalan Utama Desa/Kelurahan di Kecamatan Kademangan, 2018, 2019 dan 2020**  
***Number of Villages / Village According to the Existence of Village / Kelurahan Street Lighting in Kademangan District, 2018, 2019 dan 2020***

Penerangan Jalan Utama <i>Main Street Lighting</i>	2018	2019	2020
(1)	(2)	(3)	(4)
<b>Sumber Penerangan Jalan Utama</b> <b><i>Main Street Lighting Sources</i></b>			
Listrik Pemerintah <i>Government Electricity</i>	14	15	15
Listrik Non Pemerintah <i>Non-Government Electricity</i>	1	-	-
Non Listrik <i>Non Electricity</i>	-	-	-

Sumber: BPS, Pendataan Potensi Desa (Podes) 2018, 2019 dan 2020

**INDUSTRY AND ENERGY****Tabel  
Table****6.3.1****Banyaknya Desa/Kelurahan Menurut Jenis Bahan Bakar untuk Memasak yang Digunakan Oleh Keluarga di Kecamatan Kademangan, 2018, 2019 dan 2020  
Number of Villages / Village by Type of Fuel for Cooking Used by Most Families in Kademangan District, 2018, 2019 dan 2020**

<b>Jenis Bahan Bakar Type of Fuel</b>	<b>2018</b>	<b>2019</b>	<b>2020</b>
(1)	(2)	(3)	(4)
Gas Kota <i>City Gas</i>	14	14	14
LPG 3 Kg <i>LPG 3 Kg</i>	-	-	-
LPG lebih dari 3 Kg <i>LPG is More Than 3 Kg</i>	-	-	-
Minyak Tanah <i>Kerosene</i>	1	1	1
Kayu Bakar <i>Firewood</i>	-	-	-
Lainnya <i>Others</i>	14	14	14

Catatan: <sup>1</sup>Termasuk LPG lebih dari 3Kg

Sumber: BPS, Pendataan Potensi Desa (Podes) 2018, 2019 dan 2020

**Tabel** 6.4.1 **Banyaknya Desa/Kelurahan Menurut Sumber Air Minum Sebagian Besar Keluarga di Kecamatan Kademangan, 2018, 2019 dan 2020**  
**Table** 6.4.1 **Number of Villages / Villages According to Source of Drinking Water Most of the Families in Kademangan District, 2018, 2019 and 2020**

<b>Sumber Air Minum</b> <b>Drinking Water Source</b>	<b>2018</b>	<b>2019</b>	<b>2020</b>
(1)	(2)	(3)	(4)
Air Kemasan Bermerk <i>Branded bottled water</i>	-	-	-
Air Isi Ulang <i>Refill water</i>	-	-	-
Ledeng Dengan Meteran <i>Plumbing With Tape</i>	1	1	6
Ledeng Tanpa Meteran <i>Plumbing Without Meter</i>	-	-	-
Sumur Bor atau Pompa <i>Drilling Well or Pump Well</i>	6	7	7
Sumur <i>Well</i>	2	1	-
Mata Air <i>Water springs</i>	6	6	2
Sungai/Danau/Kolam/ Waduk/Situ/Embung/Bendungan <i>River / Lake / Pond / Reservoir / Situ / Dam</i> <i>/ Dam</i>	-	-	-
Air Hujan <i>Rainwater</i>	-	-	-
Lainnya <i>Others</i>	-	-	-

Sumber: BPS, Pendataan Potensi Desa (Podes) 2018, 2019 dan 2020




**BAB**

*Chapter*

**07**

# PARIWISATA

*Tourism*







**Uraian**

Tersedianya fasilitas akomodasi Hotel/Losmen sangat mendukung pariwisata di daerah. Sarana akomodasi hotel yang berada di Kecamatan Kademangan pada tahun 2020 tidak mengalami perubahan dibanding tahun sebelumnya. Pada bab ini disajikan tabel tentang banyaknya hotel/penginapan dan tempat wisata serta daftar alamat hotel/penginapan di Kecamatan Kademangan.

**Description**

*The availability of hotel / inn accommodation facilities greatly supports tourism in the region. The hotel accommodation facilities in Kademangan District in 2020 did not change compared to the previous year. This chapter presents a table about the number of hotels / inns and tourist attractions as well as a list of hotel / lodging addresses in Kademangan District.*

## TOURISM

**Tabel : 7.1.1 Perusahaan Akomodasi Hotel dan Tempat Hiburan Wisata PerDesa, 2020**  
*Table Company's hotel accommodation and Place of Entertainment Tourism Per Village, 2020*

Desa/Kelurahan <i>Villages</i>	Hotel / Penginapan <i>Hotel/Lodging</i>	Tempat Wisata <i>Tourist Attractions</i>
(1)	(2)	(3)
001. Panggungduwet	-	-
002. Pakisaji	-	-
003. Maron	-	-
004. Kebonsari	-	-
005. Bendosari	-	-
006. Suruhwadang	-	-
007. Sumberjo	-	-
008. Dawuhan	-	-
009. Sumberjati	-	-
010. Plumpungrejo	-	-
011. Jimbe	1	-
012. Kademangan	-	-
013. Rejowinangun	-	-
014. Plosorejo	1	1
015. Darungan	-	-
<b>Kecamatan Kademangan</b> <i>Kademangan Subdistrict</i>	<b>2</b>	<b>1</b>

Sumber Data : Desa

**Tabel/Table: 7.1.2 Nama dan Alamat Hotel / Penginapan, 2020**  
**Name and Address of Hotel/Lodging, 2020**

Nama Hotel <i>Name of Hotel</i>	Alamat <i>Address</i>	No. Telepon	Jumlah/ <i>Total</i>	
			Kamar <i>Room</i>	Tempat Tidur <i>Bed</i>
(1)	(2)	(3)	(4)	(5)
Hotel Santoso	Desa Jimbe	(0342) 801036	18	18
Penginapan Kampung Coklat	Desa Plosorejo	0822205678 18	15	15

Sumber Data : Desa  
 Data Source : Village

## TOURISM

**Tabel/Table: 7.1.2 Daftar Nama dan Alamat Potensi Objek Wisata Di Kecamatan Kademangan, 2020**  
*List of Names and Addresses of Potential Tourism Objects in the District of Kademangan, 2020*

Nama Objek Wisata <i>Name Of Tourism Object</i>	Alamat <i>Address</i>	Keterangan <i>Information</i>
(1)	(2)	(3)
Kampung Coklat	Plosorejo	Wisata Edukasi, Taman Bermain, Pusat Oleh-Oleh
Kampung Bubur	Jimbe	Taman Bermain, Kolam Renang
Bukit Bonsai	Sumberjati	Kuliner, Pemandangan Alam
Kuliner Ngudek Jenang	Rejowinangun	Edukasi, Pusat Oleh-Oleh
Bukit Bunda	Dawuhan	Kuliner, Kolam Renang, Pemandangan
Kampung Gerabah	Plumpungrejo	Edukasi

Sumber Data : Desa  
*Data Source : Village*

**BAB**

*Chapter*

**08**

# TRANSPORTASI DAN KOMUNIKASI

*Transportation And Communication*

<https://blitarkab.bps.go.id>





**Uraian**

Pada bab ini disajikan tabel jumlah menara dan operator layanan komunikasi telepon seluler serta kondisi sinyal telepon seluler menurut desa/kelurahan di Kecamatan Kademangan tahun 2020 dan keberadaan kantor pos/pos pembantu/rumah pos dan perusahaan/agen jasa ekspedisi swasta menurut desa/kelurahan di Kecamatan Kademangan, 2020 yang bersumber dari pendataan Potensi Desa.

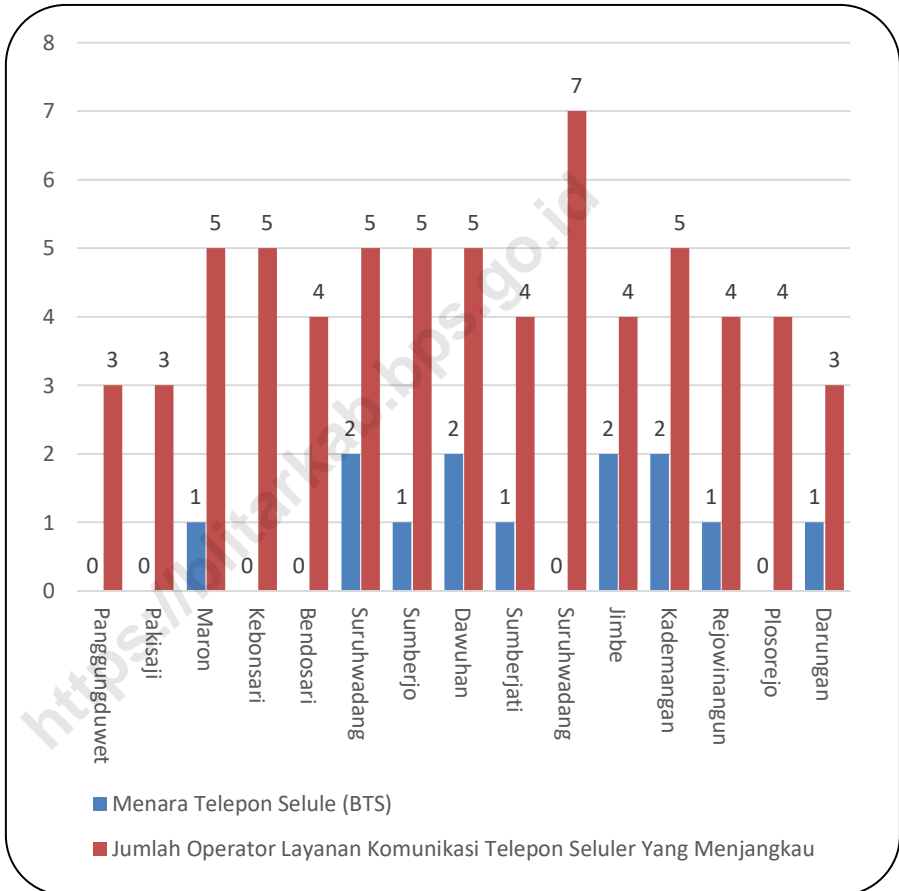
**Description**

*This chapter presents a table of the number of towers and operators of cellular telephone communication services as well as the condition of cell phone signals according to villages / sub-districts in Kademangan District in 2020 and the existence of post offices / auxiliary posts / post houses and companies / private expedition service agents according to villages / wards in the District. Kademangan, 2020*



Gambar/ Figure 8.1

Jumlah Menara dan Operator Layanan Komunikasi Telepon Seluler Menurut desa/Kelurahan di Kecamatan Kademangan, 2020  
 Number of Towers and Cellular by Village / Village in Kademangan SubDistrict, 2020



Sumber: BPS, Pendataan Potensi Desa (Podes) 2020

**TRANSPORTASI DAN KOMUNIKASI**

**Tabel**  
**Table**

**8.1.1**

**Sarana Transportasi Antar Desa/Kelurahan Menurut  
Desa/Kelurahan di Kecamatan Kademangan, 2020  
Inter-Village / Village Transportation Facilities According to  
Village / Village in Kademangan District, 2020**

Desa/Kelurahan Village	Jenis Transportasi Transportation Type	Keberadaan Angkutan Umum Existence of Public Transportation
(1)	(2)	(3)
001. Panggungduwet	Darat	Ada, tanpa trayek tetap
002. Pakisaji	Darat	Tidak ada angkutan umum
003. Maron	Darat	Tidak ada angkutan umum
004. Kebonsari	Darat	Tidak ada angkutan umum
005. Bendosari	Darat	Ada, dengan trayek tetap
006. Suruhwadang	Darat	Ada, tanpa trayek tetap
007. Sumberjo	Darat	Ada, dengan trayek tetap
008. Dawuhan	Darat	Ada, dengan trayek tetap
009. Sumberjati	Darat	Ada, dengan trayek tetap
010. Plumpungrejo	Darat	Tidak ada angkutan umum
011. Jimbe	Darat	Ada, dengan trayek tetap
012. Kademangan	Darat	Ada, dengan trayek tetap
013. Rejowinangun	Darat	Tidak ada angkutan umum
014. Plosorejo	Darat	Tidak ada angkutan umum
015. Darungan	Darat	Tidak ada angkutan umum

Sumber : BPS, Pendataan Potensi Desa (Podes) 2020

**TRANSPORTATION/ COMMUNICATION**

**Tabel** 8.1.2 **Jenis Permukaan Jalan Darat Antar Desa/Kelurahan, 2020**  
**Table** *Type Of Road Surface Between Villages, 2020*

	Desa/Kelurahan <i>Village</i>	Jenis Permukaan Jalan <i>Road Surface Type</i>	Dapat Dilalui Kendaraan Bermotor Roda 4 atau Lebih.
	(1)	(2)	(3)
001.	Panggungduwet	Aspal/Beton	Sepanjang Tahun
002.	Pakisaji	Aspal/Beton	Sepanjang Tahun
003.	Maron	Aspal/Beton	Sepanjang Tahun
004.	Kebonsari	Aspal/Beton	Sepanjang Tahun
005.	Bendosari	Aspal/Beton	Sepanjang Tahun
006.	Suruhwadang	Aspal/Beton	Sepanjang Tahun
007.	Sumberjo	Aspal/Beton	Sepanjang Tahun
008.	Dawuhan	Aspal/Beton	Sepanjang Tahun
009.	Sumberjati	Aspal/Beton	Sepanjang Tahun
010.	Plumpungrejo	Aspal/Beton	Sepanjang Tahun
011	Jimbe	Aspal/Beton	Sepanjang Tahun
012	Kademangan	Aspal/Beton	Sepanjang Tahun
013	Rejowinangun	Aspal/Beton	Sepanjang Tahun
014	Plosorejo	Aspal/Beton	Sepanjang Tahun
015	Darungan	Aspal/Beton	Sepanjang Tahun

Sumber: BPS, Pendataan Potensi Desa (Podes) 2020

TRANSPORTASI DAN KOMUNIKASI

**Tabel**  
**Table**

8.2.1

**Jumlah Menara dan Operator Layanan Komunikasi Telepon Seluler Serta Kondisi Sinyal Telepon Seluler Menurut Desa/Kelurahan di Kecamatan Kademangan, 2020**  
**Number of Towers and Cellular Telephone Communication Service Operators and Cellular Signal Conditions by Village / Village in Kademangan District, 2020**

Desa/Kelurahan <i>Village</i>	Jumlah Menara Telepon Seluler (BTS)	Jumlah Operator Layanan Komunikasi Telepon Seluler Yang Menjangkau di Desa/Kelurahan	Kondisi Sinyal Telepon Seluler di Sebagian Besar Wilayah Desa/Kelurahan
(1)	(2)	(3)	(4)
001. Panggungduwet	-	3	Sinyal Kuat
002. Pakisaji	-	3	Sinyal Kuat
003. Maron	1	5	Sinyal Kuat
004. Kebonsari	-	5	Sinyal Kuat
005. Bendosari	-	4	Sinyal Kuat
006. Suruhwadang	2	5	Sinyal Kuat
007. Sumberjo	1	5	Sinyal Kuat
008. Dawuhan	2	5	Sinyal Kuat
009. Sumberjati	1	4	Sinyal Kuat
010. Plumpungrejo	-	7	Sinyal Kuat
011. Jimbe	2	4	Sinyal Kuat
012. Kademangan	2	5	Sinyal Kuat
013. Rejowinangun	1	4	Sinyal Kuat
014. Plosorejo	-	4	Sinyal Kuat
015. Darungan	1	3	Sinyal Kuat
<b>Kecamatan Kademangan</b> <b>Kademangan Subdistrict</b>	13		

Sumber: BPS, Pendataan Potensi Desa (Podes) 2020

**TRANSPORTATION/ COMMUNICATION****Keberadaan Kantor Pos/Pos Pembantu/Rumah Pos dan Perusahaan/Agen Jasa Ekspedisi Swasta Menurut Desa/Kelurahan di Kecamatan Kademangan, 2020****Tabel  
Table****8.2.2****Existence of Post Offices / Auxiliary Posts / Post Houses and Companies / Private Expedition Agencies by Village / Village in Kademangan District, 2020**

Desa/Kelurahan Village	Kantor Pos/Pos Pembantu/Rumah Pos Post Office / Support Post / Post Office	Perusahaan/Agen Jasa Ekspedisi Swasta Company / Private Expedition Agent
(1)	(2)	(3)
001. Panggungduwet	Tidak Ada	Tidak Ada
002. Pakisaji	Tidak Ada	Tidak Ada
003. Maron	Tidak Ada	Tidak Ada
004. Kebonsari	Tidak Ada	Tidak Ada
005. Bendosari	Tidak Ada	Tidak Ada
006. Suruhwadang	Tidak Ada	Tidak Ada
007. Sumberjo	Tidak Ada	Tidak Ada
008. Dawuhan	Tidak Ada	Tidak Ada
009. Sumberjati	Tidak Ada	Tidak Ada
010. Plumpungrejo	Tidak Ada	Tidak Ada
011. Jimbe	Tidak Ada	Tidak Ada
012. Kademangan	Ada	Ada
013. Rejowinangun	Tidak Ada	Tidak Ada
014. Plosorejo	Tidak Ada	Tidak Ada
015. Darungan	Tidak Ada	Tidak Ada

Sumber: BPS, Pendataan Potensi Desa (Podes) 2020

**BAB**

*Chapter*

**09**

# PERBANKAN, KOPERASI DAN HARGA-HARGA

*Banking, Cooperation And Prices*



**KOPERASI INDONESIA**



**Uraian**

Keuangan menunjang jalannya roda pemerintahan dan pembangunan salah satu sumber dari pendapatan daerah adalah realisasi pendapatan pajak bumi bangunan. Meningkatnya prosentase realisasi pembayaran Pajak Bumi Bangunan (PBB) selama empat tahun terakhir bisa dikatakan kesadaran masyarakat atas membayar pajak meningkat sehingga sangat membantu untuk pembangunan fasilitas yang akan direncanakan di kecamatan Kademangan.

Pada bab ini juga akan ditampilkan banyaknya lembaga keuangan Bank dan bukan Bank yang berada diwilayah Kecamatan Kademangan. Ada 8 Lembaga keuangan bank. Sedangkan untuk koperasi yang aktif berjumlah 23 unit

**Description**

*Finance supports the running of the wheels of government and development. One of the sources of regional income is the realization of land and building tax revenue. The increase in the percentage of realization of land and building tax (PBB) payments over the last four years can be said that public awareness of paying taxes has increased so that it is very helpful for the construction of facilities that will be planned in Kademangan sub-district.*

*This chapter also displays the number of bank and non-bank financial institutions in the Kademangan district.. There are 8 bank in Kademangan district. Meanwhile, 23 unit cooperation active.*



**BANKING, COOPERATION AND PRICES**

**Banyaknya Koperasi yang Masih Aktif Menurut Desa/Kelurahan dan Jenis Koperasi di Kecamatan Kademangan, 2020**  
**Number of Cooperatives Still Active by Village / Kelurahan and Types of Cooperatives in Kademangan District, 2020**

**Tabel**  
**Table**

9.1

	Desa/Kelurahan <i>Village</i>	Koperasi Unit desa (KUD)	Koperasi Industri Kecil dan Kerajinan Rakyat (Kopinkra)	Koperasi Simpan Pinjam (Kospin) <i>Cooperative Savings and Loan</i>	Koperasi Lainnya <i>Cooperative Others</i>
	(1)	(2)	(3)	(4)	(5)
001.	Panggungduwet	-	-	1	1
002.	Pakisaji	-	-	-	1
003.	Maron	1	-	1	1
004.	Kebonsari	-	-	-	1
005.	Bendosari	-	-	-	1
006.	Suruhwadang	-	-	2	1
007.	Sumberjo	-	-	-	1
008.	Dawuhan	-	-	1	1
009.	Sumberjati	-	-	1	1
010.	Plumpungrejo	-	-	1	1
011.	Jimbe	-	-	-	1
012.	Kademangan	1	1	1	1
013.	Rejowinangun	-	-	-	1
014.	Plosorejo	-	-	-	1
015.	Darungan	-	-	1	1
<b>Kecamatan Kademangan</b>		<b>2</b>	<b>1</b>	<b>9</b>	<b>15</b>
<b>Kademangan Subdistrict</b>					

Sumber: BPS, Pendataan Potensi Desa (Podes) 2020

**PERBANKAN, KOPERASI DAN HARGA-HARGA**

**Banyaknya Sarana Lembaga Keuangan Yang Beroperasi Menurut Desa/Kelurahan dan Jenisnya di Kecamatan Kademangan, 2020**  
*Number of Financial Institution Facilities Operating by Village / Village and its Types in Kademangan District, 2020*

**Tabel**  
**Table**      9.2

Desa/Kelurahan <i>Village</i>		Bank Umum Pemerintah <i>Commercial Banks Government</i>	Bank Umum Swasta <i>Commerci al Banks Private</i>	Bank Perkreditan Rakyat <i>Credit Bank People</i>
(1)	(2)	(3)	(4)	
001.	Panggungduwet	-	-	-
002.	Pakisaji	-	-	-
003.	Maron	-	-	-
004.	Kebonsari	-	-	-
005.	Bendosari	1	-	-
006.	Suruhwadang	1	-	-
007.	Sumberjo	-	-	-
008.	Dawuhan	-	-	-
009.	Sumberjati	-	-	-
010.	Plumpungrejo	-	-	-
011.	Jimbe	-	-	-
012.	Kademangan	2	-	4
013.	Rejowinangun	-	-	-
014.	Plosorejo	-	-	-
015.	Darungan	-	-	-
<b>Kecamatan Kademangan</b> <b><i>Kademangan Subdistrict</i></b>		<b>4</b>	<b>-</b>	<b>4</b>

Sumber: BPS, Pendataan Potensi Desa (Podes) 2020

**BANKING, COOPERATION AND PRICES**

**Tabel** 9.3 **Keberadaan Sarana Penunjang Ekonomi Menurut Desa/Kelurahan, 2020**  
**Table** 9.3 **The Existence Of Economic Support Facilities Detailed By Village, 2020**

Desa/Kelurahan		Keberadaan Sarana		
		1. Ya	2. Tidak	
		BMT (Baitul Maal Wa Tamwil)	Anjungan Tunai Mandiri (ATM)	Agen Bank
(1)		(2)	(3)	(4)
001.	Panggungduwet	2	2	1
002.	Pakisaji	2	2	1
003.	Maron	2	2	1
004.	Kebonsari	2	2	1
005.	Bendosari	2	2	1
006.	Suruhwadang	2	2	1
007.	Sumberjo	2	2	1
008.	Dawuhan	2	2	1
009.	Sumberjati	2	2	1
010.	Plumpungrejo	2	2	1
011.	Jimbe	1	2	1
012.	Kademangan	2	1	1
013.	Rejowinangun	2	2	1
014.	Plosorejo	2	1	1
015.	Darungan	2	2	1
<b>Kecamatan Kademangan</b>				
<b>Kademangan Subdistrict</b>				

Sumber Data : Desa  
 Data Source : Village

**BAB**

*Chapter*

**10**

# PERDAGANGAN

*Trade*





**Uraian****Description**

Dalam mendukung roda perekonomian di Kecamatan Kademangan, keberadaan sarana dan prasarana menurut jenisnya disajikan pada bab ini. Sarana dan prasarana ekonomi yang dimaksud antara lain adalah kelompok pertokoan, pasar dengan bangunan permanen, pasar dengan bangunan semi permanen, pasar tanpa bangunan, minimarket, toko/warung kelontong dan restoran/warung makan. Data pada bab ini diambil dari pendataan Potensi Desa 2020.

*In supporting the economy in Kademangan District, the existence of facilities and infrastructure according to their types is presented in this chapter. The economic facilities and infrastructure referred to include, among others, groups of shops, markets with permanent buildings, markets with semi-permanent buildings, markets without buildings, minimarkets, shops / grocery stalls and restaurants / food stalls. The data in this chapter is taken from the 2020 Village Potential data collection.*

**TRADE**

**Tabel  
Table**

**10.1**

**Banyaknya Sarana dan Prasarana Ekonomi Menurut  
Desa/Kelurahan dan Jenisnya di Kecamatan Kademangan, 2020  
Number of Economic Facilities and Infrastructure by Village /  
Village and its Types in Kademangan District, 2020**

	Desa/Kelurahan <i>Village</i>	Kelompok Pertokoan <i>Group Department store</i>	Pasar dengan Bangunan Permanen <i>Market with Building Permanent</i>	<i>Pasar dengan Bangunan Semi Permanen</i>	Pasar Tanpa Bangunan <i>Market Without Building</i>
	(1)	(2)	(3)	(4)	(5)
001.	Panggungduwet	-	-	-	1
002.	Pakisaji	-	-	-	-
003.	Maron	1	1	-	-
004.	Kebonsari	-	-	-	-
005.	Bendosari	-	-	-	-
006.	Suruhwadang	-	1	-	-
007.	Sumberjo	-	-	-	-
008.	Dawuhan	-	-	-	-
009.	Sumberjati	1	1	-	-
010.	Plumpungrejo	-	-	-	-
011.	Jimbe	-	-	-	-
012.	Kademangan	1	1	-	-
013.	Rejowinangun	-	-	-	-
014.	Plosorejo	-	1	-	-
015.	Darungan	-	-	-	-
<b>Kecamatan Kademangan Kademangan Subdistrict</b>		<b>3</b>	<b>5</b>	<b>-</b>	<b>1</b>

Lanjutan Tabel 10.1  
Continued Table 10.1

	Desa/Kelurahan <i>Village</i>	Minimarket/ Swalayan <sup>1</sup> <i>Mini Market/ Supermarket</i>	Toko/Warung Kelontong <i>Shop / Shop Grocery</i>	Warung/Kedai Makanan <i>Food Stalls</i>
	(1)	(6)	(7)	(8)
001.	Panggungduwet	-	25	-
002.	Pakisaji	-	24	-
003.	Maron	1	27	-
004.	Kebonsari	-	30	-
005.	Bendosari	-	48	-
006.	Suruhwadang	5	30	-
007.	Sumberjo	5	65	-
008.	Dawuhan	2	180	-
009.	Sumberjati	3	34	-
010.	Plumpungrejo	-	27	-
011.	Jimbe	2	104	-
012.	Kademangan	8	150	5
013.	Rejowinangun	4	113	3
014.	Plosorejo	3	82	-
015.	Darungan	1	80	-
<b>Kecamatan Kademangan <i>Kademangan Subdistrict</i></b>		<b>34</b>	<b>1 019</b>	<b>8</b>



**TRADE**

Lanjutan Tabel 10.1  
Continued Table 10.1

	Desa/Kelurahan <i>Village</i>	Warung/Kedai Makanan <i>Shop / Store Food</i>	Hotel <i>Hotel</i>	Hostel/Motel/ Losmen/Wisma <i>Hostel / Motel / Hotels Inn / Pensions</i>
	(1)	(9)	(10)	(11)
001.	Panggungduwet	3	-	-
002.	Pakisaji	1	-	-
003.	Maron	4	-	-
004.	Kebonsari	2	-	-
005.	Bendosari	3	-	-
006.	Suruhwadang	37	-	-
007.	Sumberjo	15	-	-
008.	Dawuhan	15	-	-
009.	Sumberjati	10	-	-
010.	Plumpungrejo	3	-	-
011.	Jimbe	12	1	-
012.	Kademangan	50	-	-
013.	Rejowinangun	30	-	-
014.	Plosorejo	20	-	-
015.	Darungan	20	-	-
<b>Kecamatan Kademangan <i>Kademangan Subdistrict</i></b>		<b>225</b>	<b>1</b>	<b>-</b>

Catatan: <sup>1</sup> yang memiliki luas < 400 m<sup>2</sup>

Sumber: BPS, Pendataan Potensi Desa (Podes) 2020



Sensus  
Penduduk  
2020

# DATA

## MENCERDASKAN BANGSA

*Enlighten The Nation*

**BADAN PUSAT STATISTIK  
KABUPATEN BLITAR**  
**BPS - Statistics of Blitar Regency**

Jl. Brigjen Katamso No. 5 Blitar  
Telp (0342) 801474, Fax (0342) 803361  
Homepage : <http://blitarkab.bps.go.id>  
Email : [bps3505@bps.go.id](mailto:bps3505@bps.go.id)

ISSN 2715-3495



9 772715 349507