

KECAMATAN PANGGARANGAN DALAM ANGKA *PANGGARANGAN SUBDISTRICT IN FIGURES* 2022



**KECAMATAN
PANGGARANGAN
DALAM ANGKA
*PANGGARANGAN SUBDISTRICT
IN FIGURES*
2022**



KECAMATAN PANGGARANGAN DALAM ANGKA
PANGGARANGAN Subdistrict in Figures
2022

ISSN: ...

No. Publikasi/*Publication Number*: ...

Katalog /*Catalog*:1102001.3602020

Ukuran Buku/*Book Size*: 14,8 cm x 21 cm

Jumlah Halaman/*Number of Pages* : ... + ... hal/*pages*

Naskah/*Manuscript*:

BPS KABUPATEN LEBAK

BPS-Statistics of Lebak Regency

Penyunting/*Editor*:

BPS KABUPATEN LEBAK

BPS-Statistics of Lebak Regency

Desain Kover/*Cover Design*:

BPS KABUPATEN LEBAK

BPS-Statistics of Lebak Regency

Ilustrasi Kover/*Cover Illustration*:

.....

Diterbitkan oleh/*Published by*:

©BPS KABUPATEN LEBAK/*BPS-Statistics of Lebak Regency*

Dicetak oleh/*Printed by*:

...

Dilarang mengumumkan, mendistribusikan, mengomunikasikan, dan/atau menggandakan sebagian atau seluruh isi buku ini untuk tujuan komersil tanpa izin tertulis dari Badan Pusat Statistik Kabupaten Lebak.

Prohibited to announce, distribute, communicate, and/or copy part or all of this book for commercial purpose without permission from BPS-Statistics Indonesia of Lebak Regency/Municipality.

TIM PENYUSUN/TEAM MEMBERS

Pengarah/Director

Tri Tjahjo Purnomo M.Si

Penanggung Jawab/Persons in Charge

nama kepala BPS Kako

Penyunting/Editors

IPDS

Pengolah Data dan Penulis Naskah/Data Processor and Writers

IPDS

Penata Letak/Layout Designers

IPDS

<https://lebakkrab.bps.go.id>

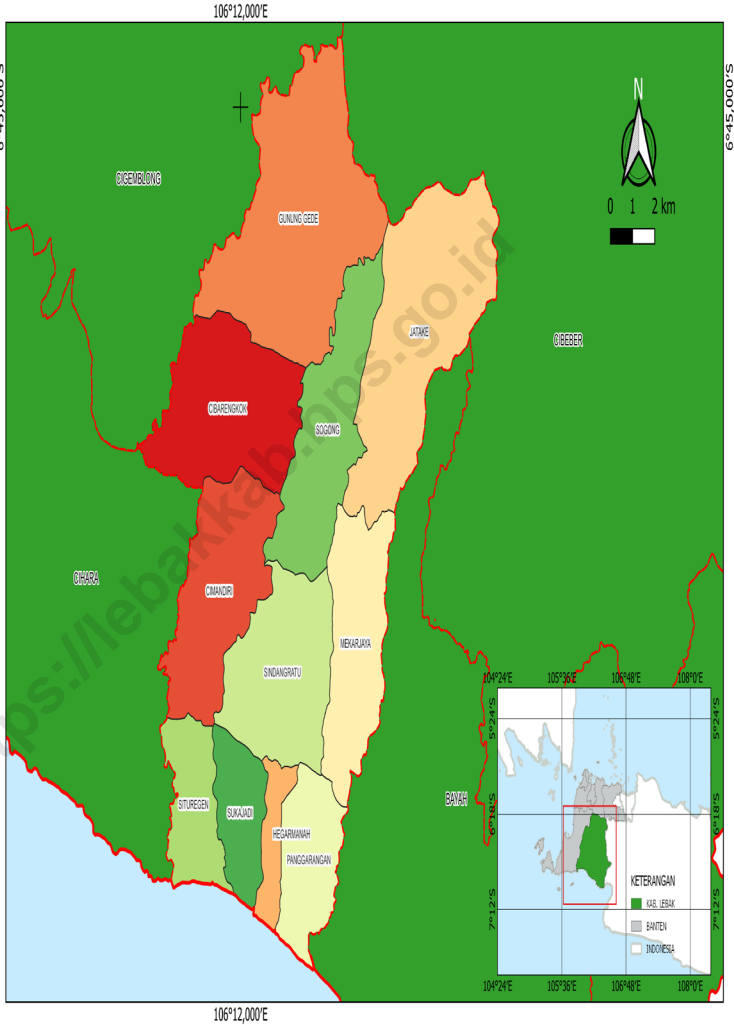
KONTRIBUTOR DATA/DATA CONTRIBUTORS

1. Kementerian Agama/*Ministry of Religious Affair*
2. Kementerian Pendidikan dan Kebudayaan/*Ministry of Education and Culture*
3. Badan Meteorologi Klimatologi dan Geofisika/*Meteorological, Climatology, and Geophysical Agency*
4. Badan Pusat Statistik/*BPS-Statistics Indonesia*
5. Dinas xxx
6. Dinas xxx

<https://lebakkab.bps.go.id>

PETA WILAYAH KECAMATAN PANGGARANGAN

MAP OF PANGGARANGAN SUBDISTRICT



KEPALA BPS KABUPATEN LEBAK
CHIEF STATISTICIAN OF LEBAK REGENCY



Tri Tjahjo Purnomo M.Si



KATA PENGANTAR

Kami panjatkan puji syukur kehadirat Allah SWT bahwasannya atas berkat dan rahmatNya Publikasi Kecamatan Panggarangan Dalam Angka Tahun 2022 dapat diterbitkan. Adapun publikasi ini merupakan publikasi rutin yang disusun tiap tahun oleh Koordinator Statistik Kecamatan (KSK) Panggarangan.

Publikasi ini memuat gambaran umum Kecamatan Panggarangan yang menyangkut keadaan Geografis, Pemerintahan, Kependudukan, Pendidikan, Kesehatan dan lain-lain. Informasi yang terdapat dalam publikasi ini kualitasnya tergantung dari ketersediaan data di masing-masing Dinas/UPT yang berada di Wilayah Kecamatan Banajarsari dan aparat desa sebagai responden, namun, kualitas dan kuantitas data senantiasa terus kami tingkatkan, sehingga dari tahun ke tahun data yang dihasilkan dapat lebih baik. Kami sadari bahwa publikasi ini masih jauh dari sempurna, untuk itu, kami mengharapkan saran dan kritik untuk perbaikan publikasi ini di masa mendatang.

Atas kerjasama dan perhatian dari berbagai pihak yang telah mendukung terbitnya publikasi ini, kami haturkan banyak terima kasih, semoga publikasi ini dapat bermanfaat bagi banyak pihak.

Rangkasbitung , September 2022

Kepala BPS
Kabupaten Lebak



Tri Tjahjo Purnomo M.Si



PREFACE

We express our gratitude to Allah SWT that for His blessings and mercy, the publication of Panggarangan District in Figures in 2022 can be published. This publication is a routine publication which is compiled annually by the District Statistics Coordinator (KSK) Panggarangan.

This publication contains an overview of the Panggarangan District concerning the Geographical situation, Government, Population, Education, Health and others. The quality of the information contained in this publication depends on the availability of data in each Service/UPT located in the District of Banajarsari and village officials as respondents, however, we continue to improve the quality and quantity of data, so that from year to year the data generated can be better. We realize that this publication is still far from perfect, for that, we expect suggestions and criticisms for the improvement of this publication in the future.

For the cooperation and attention of various parties who have supported the publication of this publication, we thank you very much, hopefully this publication can be useful for many parties.

*Rangkasbitung , September 2022
Chief Statistician of
Lebak Regency*



Tri Tjahjo Purnomo M.Si

DAFTAR ISI/CONTENTS

	Halaman <i>Page</i>
Kata Pengantar/ <i>Preface</i>	xii
Daftar Isi/ <i>Contents</i>	xiii
Daftar Tabel/ <i>List of Tables</i>	xv
Daftar Gambar/ <i>List of Figures</i>	xxi
Penjelasan Umum/ <i>Explanatory Notes</i>	xxiv
Daftar Singkatan/ <i>List of Abbreviation</i>	xxvi
1. Geografi dan Iklim/ <i>Geography and Climate</i>	1
2. Pemerintahan/ <i>Government</i>	11
3. Penduduk/ <i>Population</i>	21
4. Sosial dan Kesejahteraan Rakyat/ <i>Social and Welfare</i>	31
5. Pertanian/ <i>Agriculture</i>	59
6. Pariwisata, Transportasi, dan Komunikasi/ <i>Tourism, Transportation, and Communication</i>	73
7. Perbankan, Koperasi, dan Perdagangan/ <i>Banking, Cooperative, and Trade</i> 87	

DAFTAR TABEL/LIST OF TABLES

	Halaman Page
1. GEOGRAFI DAN IKLIM/GEOGRAPHY AND CLIMATE	
1.1 KEADAAN GEOGRAFI GEOGRAPHY CONDITION	
1.1.1 Luas Daerah Menurut Desa/Kelurahan di Kecamatan Panggarangan, 2021 <i>Total Area by Villages/Kelurahan in Panggarangan Subdistrict, 2021 .</i>	8
1.1.2 Jarak ke Ibukota Kecamatan dan Ibukota Kabupaten/Kota Menurut Desa/Kelurahan di Kecamatan Panggarangan (km), 2021 <i>Distance to the Subdistrict Capital and Regency/Municipal Capital by Villages/Kelurahan in Panggarangan Subdistrict (km), 2021</i>	9
1.2 KEADAAN IKLIM CLIMATE CONDITION	
1.2.1 Pengamatan Unsur Iklim Menurut Bulan di Stasiun Panggarangan, 2021 <i>Observation of Climate Elements by Month at Panggarangan Station, 2021</i>	10
2. PEMERINTAHAN/GOVERNMENT	
2.1 WILAYAH ADMINISTRATIF ADMINISTRATIVE AREA	
2.1.1 Jumlah Rukun Warga (RW) dan Rukun Tetangga (RT) Menurut Desa/Kelurahan di Kecamatan Panggarangan, 2021 <i>Number of Rukun Warga and Rukun Tetangga by Villages/ Kelurahan in Panggarangan Subdistrict, 2021.....</i>	18
2.2 SUMBER DAYA MANUSIA HUMAN RESOURCES	
2.2.1 Jumlah Pegawai Negeri Sipil Menurut Pemerintah Daerah dan Jenis Kelamin, 2021 <i>Number of Civil Servants by Local Government and Sex, 2021</i>	19
2.2.2 Jumlah Pegawai Negeri Sipil Pemerintah Daerah Kecamatan Panggarangan Menurut Tingkat Pendidikan dan Jenis Kelamin, 2021	

<i>Number of Civil Servants of XX District Government by Educational Level and Sex, 2021</i>	20
--	----

3. PENDUDUK/POPULATION

3.1	Penduduk, Distribusi Persentase Penduduk, Kepadatan Penduduk, Rasio Jenis Kelamin Penduduk Menurut Desa/ Kelurahan di Kecamatan Panggarangan, 2021 <i>Population, Percentage Distribution of Population, Population Density, and Population Sex Ratio by Villages/Kelurahan in Panggarangan Subdistrict, 2021</i>	28
3.2	Jumlah Penduduk Menurut Kelompok Umur dan Jenis Kelamin di Kecamatan Panggarangan, 2021 <i>Population by Age Groups and Sex in Panggarangan Subdistrict, 2021</i>	30

4. SOSIAL DAN KESEJAHTERAAN RAKYAT/SOCIAL AND WELFARE

4.1 PENDIDIKAN EDUCATION

4.1.1	Banyaknya Desa ¹ /Kelurahan yang Memiliki Fasilitas Sekolah Menurut Tingkat Pendidikan di Kecamatan Panggarangan, 2019–2021 <i>Number of Villages¹/Kelurahan Having Educational Facilities by Educational Level in Panggarangan Subdistrict, 2019–2021</i>	38
4.1.2	Jumlah Sekolah Menurut Tingkat Pendidikan di Kecamatan Panggarangan, 2020/2021 dan 2021/2022 <i>Number of Schools by Educational Level in Panggarangan Subdistrict, 2020/2021 and 2021/2022.....</i>	39
4.1.3	Jumlah Guru Menurut Tingkat Pendidikan di Kecamatan Panggarangan, 2020/2021 dan 2021/2022 <i>Number of Teachers by Educational Level in Panggarangan Subdistrict, 2020/2021 and 2021/2022.....</i>	40
4.1.4	Jumlah Murid Menurut Tingkat Pendidikan di Kecamatan Panggarangan, 2020/2021 dan 2021/2022	

	<i>Number of Pupils by Educational Level in Panggarangan Subdistrict, 2020/2021 and 2021/2022.....</i>	41
4.2	KESEHATAN	
	HEALTH	
4.2.1	Banyaknya Desa ¹ /Kelurahan yang Memiliki Sarana Kesehatan Menurut Jenis Sarana Kesehatan di Kecamatan Panggarangan, 2019–2021 <i>Number of Villages¹/Kelurahan Health Facilities by Type of Health Facilities in Panggarangan Subdistrict, 2019–2021</i>	42
4.2.2	Banyaknya Warga Penderita Kekurangan Gizi Menurut Desa/Kelurahan di Kecamatan Panggarangan, 2020 <i>Number of People with Malnutrition by Villages/Kelurahan in Panggarangan Subdistrict, 2020.....</i>	43
4.3	PERUMAHAN DAN LINGKUNGAN	
	HOUSING AND ENVIRONMENT	
4.3.1	Banyaknya Desa/Kelurahan Menurut Sumber Air Minum Sebagian Besar Keluarga di Kecamatan Panggarangan, 2019–2021 <i>Number of Villages/Kelurahan by Drinking Water Source of Majority Family in Panggarangan Subdistrict, 2019–2021</i>	44
4.3.2	Banyaknya Keluarga Menurut Desa/Kelurahan dan Jenis Pengguna Listrik di Kecamatan Panggarangan, 2021 <i>Number of Family by Villages/Kelurahan and Type of Electricity Consumer in Panggarangan Subdistrict, 2021</i>	45
4.3.3	Banyaknya Desa/Kelurahan Menurut Sumber Penerangan Jalan Utama Desa/Kelurahan di Kecamatan Panggarangan, 2019–2021 <i>Number of Villages/Kelurahan by Source of Villages/Kelurahan's Main Street Illumination in Panggarangan Subdistrict, 2019–2021</i>	46
4.3.4	Banyaknya Desa/Kelurahan Menurut Penggunaan Fasilitas Tempat Buang Air Besar Sebagian Besar Keluarga di Kecamatan Panggarangan, 2019–2021 <i>Number of Villages/Kelurahan by Toilet Facility Used by Majority Family in Panggarangan Subdistrict, 2019–2021</i>	47
4.3.5	Banyaknya Desa/Kelurahan Menurut Jenis Bahan Bakar untuk Memasak yang Digunakan Sebagian Besar Keluarga di Kecamatan Panggarangan, 2021	

	<i>Number of Villages/Kelurahan by Type of Cooking Fuel Used by Majority Family in Panggarangan Subdistrict, 2021</i>	48
4.4	AGAMA DAN SOSIAL LAINNYA	
	RELIGION AND OTHER SOCIAL AFFAIRS	
4.4.1	Jumlah Tempat Peribadatan Menurut Desa/ Kelurahan di Kecamatan Panggarangan, 2021 <i>Number of Worship Places by Villages/Kelurahan in Panggarangan Subdistrict, 2021</i>	49
4.4.2	Banyaknya Kejadian Bencana Alam Menurut Desa/Kelurahan dan Jenis Bencana Alam di Kecamatan Panggarangan, 2020 <i>Number of Natural Disaster Events by Villages/Kelurahan and Type of Natural Disaster in Panggarangan Subdistrict, 2020</i>	50
4.4.3	Banyaknya Korban Jiwa Akibat Bencana Alam Menurut Desa/Kelurahan dan Jenis Bencana Alam di Kecamatan Panggarangan, 2020 <i>Number of Fatalities Due to Natural Disasters by Villages/Kelurahan and Type of Natural Disaster in Panggarangan Subdistrict, 2020.....</i>	53
4.4.4	Keberadaan Fasilitas/Upaya Antisipasi/Mitigasi Bencana Alam Menurut Desa/Kelurahan di Kecamatan Panggarangan, 2021 <i>Existence of Facilities/Efforts for Anticipation/Mitigation of Natural Disasters by Villages/Kelurahan by Villages/Kelurahan in Panggarangan Subdistrict, 2021</i>	56
4.4.5	Banyaknya Desa/Kelurahan yang Memiliki Kelompok Kegiatan Olahraga Menurut Jenis Olahraga dan Ketersediaan Fasilitas/Lapangan Olahraga di Kecamatan Panggarangan, 2021 <i>Number of Villages/Kelurahan Having Sport Activities Groups by Type of Sport and Availability of Sport Facilities/Fields in Panggarangan Subdistrict, 2021.....</i>	58
5.	PERTANIAN/AGRICULTURE	
5.1	Luas Panen Tanaman Sayuran dan Buah-buahan Semusim Menurut Jenis Tanaman di Kecamatan Panggarangan (ha), 2018–2021 <i>Harvested Area of Seasonal Vegetables and Fruits by Kind of Plant in Panggarangan Subdistrict (ha), 2018–2021</i>	66

5.2	Produksi Tanaman Sayuran dan Buah-buahan Semusim Menurut Jenis Tanaman di Kecamatan Panggarangan (kuintal), 2018–2021 <i>Production of Seasonal Vegetables and Fruits by Kind of Plant in Panggarangan Subdistrict (quintal), 2018–2021</i>	67
5.3	Luas Panen Tanaman Biofarmaka Menurut Jenis Tanaman di Kecamatan Panggarangan (m ²), 2018–2021 <i>Harvested Area of Medicinal Plants by Kind of Plant in Panggarangan Subdistrict (m²), 2018–2021</i>	68
5.4	Produksi Tanaman Biofarmaka Menurut Jenis Tanaman di Kecamatan Panggarangan (kg), 2018–2021 <i>Production of Medicinal Plants by Kind of Plant in Panggarangan Subdistrict (kg), 2018–2021</i>	69
5.5	Luas Panen Tanaman Hias Menurut Jenis Tanaman di Kecamatan Panggarangan (m ²), 2018–2021 <i>Harvested Area of Ornamental Plants by Kind of Plant in Panggarangan Subdistrict (m²), 2018–2021</i>	70
5.6	Produksi Tanaman Hias Menurut Jenis Tanaman di Kecamatan Panggarangan (tangkai), 2018–2021 <i>Production of Ornamental Plants by Kind of Plant n Panggarangan Subdistrict (stalks), 2018–2021</i>	71
5.7	Produksi Buah-Buahan dan Sayuran Tahunan Menurut Jenis Tanaman di Kecamatan Panggarangan (kuintal), 2018–2021 <i>Production of Annual Fruits and Vegetables by Kind of Plant in Panggarangan Subdistrict (quintal), 2018–2021</i>	72
6.	PARIWISATA, TRANSPORTASI, DAN KOMUNIKASI/TOURISM, TRANSPORTATION, AND COMMUNICATION	
6.1	PARIWISATA TOURISM	
6.1.1	Jumlah Sarana Akomodasi Menurut Desa/Kelurahan dan Jenis Akomodasi di Kecamatan Panggarangan, 2021 <i>Number of Accomodation Facilities by Villages/Kelurahan and Type of Accomodation in PanggaranganSubdistrict, 2021</i>	80
6.2	TRANSPORTASI TRANSPORTATION	

6.2.1	Prasarana dan Sarana Transportasi Antar Desa/Kelurahan Menurut Desa/Kelurahan di Kecamatan Panggarangan, 2021 <i>Inter-Villages/Kelurahan Transportation Infrastructure and Facilities by Villages/Kelurahan in Panggarangan Subdistrict, 2021</i>	81
6.3	KOMUNIKASI COMMUNICATION	
6.2.2	Keberadaan Kantor Pos/Pos Pembantu/Rumah Pos, Pos Keliling, dan Perusahaan/Agen Jasa Ekspedisi Swasta Menurut Desa/Kelurahan di Kecamatan Panggarangan, 2021 <i>Number of Post Office/Subsidiary of Post Office, Mobile Portal Service, Private Expedition Service Company by Villages/Kelurahan in Panggarangan Subdistrict, 2021</i>	83
6.3.1	Jumlah Menara Telepon seluler dan Operator Layanan Komunikasi Telepon Seluler Menurut Desa/ Kelurahan di Kecamatan Panggarangan, 2021 <i>Number of Base Transceiver Station (BTS) and Cellular Phone Communication Service Operators by Villages/Kelurahan in Panggarangan Subdistrict, 2021</i>	84
6.3.2	Kekuatan Sinyal Telepon Seluler dan Jenis Sinyal Internet Telepon Seluler Menurut Desa/Kelurahan di Kecamatan Panggarangan, 2021 <i>The Strenght of Celular Phone Signal by Villages/Kelurahan in Panggarangan Subdistrict, 2021</i>	85

7.	PERBANKAN, KOPERASI, DAN PERDAGANGAN/BANKING, COOPERATIVE, AND TRADE	
7.1	Banyaknya Sarana Lembaga Keuangan Bank Menurut Desa/ Kelurahan dan Jenis Bank di Kecamatan Panggarangan, 2021 <i>Number of Bank by Villages/Kelurahan and Type of Bank in Panggarangan Subdistrict, 2021</i>	94
7.2	Banyaknya Koperasi Aktif Menurut Menurut Desa/Kelurahan dan Jenis Koperasi di Kecamatan Panggarangan, 2021 <i>Number of Cooperative by Villages/Kelurahan and Type of Cooperative in Panggarangan Subdistrict, 2021</i>	95
7.3	Banyaknya Sarana Perdagangan Menurut Desa/Kelurahan dan Jenis Sarana Perdagangan di Kecamatan Panggarangan, 2021 <i>Number of Trade Facilities by Villages/Kelurahan and Type of Trade Facilities in Panggarangan Subdistrict, 2021</i>	97

DAFTAR GAMBAR/LIST OF FIGURES

		Halaman Page
1.1	Luas Daerah menurut Desa/Kelurahan (%), 2021 <i>Total Area by Village/Kelurahan (%), 2021</i>	6
1.2	Jarak ke Ibukota Kecamatan Menurut Desa/Kelurahan di Kecamatan Panggarangan (km), 2021 <i>Distance to the Subdistrict Capital by Village/Kelurahan in Panggarangan Subdistrict (km), 2021</i>	7
2.1	16
2.2	17
3.1	26
3.2	27
4.1	36
4.2	37
5.1	64
5.2	65

6.1	...	78
6.2	...	79
7.1	...	92
7.2	...	93

<https://lebakkab.bps.go.id>

PENJELASAN UMUM/EXPLANATORY NOTES

Tanda-tanda, satuan-satuan, dan lain-lainnya yang digunakan dalam publikasi ini adalah sebagai berikut:

Symbols, measurement units, and acronyms which are used in this publication, are as follows:

1. TANDA-TANDA/SYMBOLS

Data tidak tersedia/ <i>Data not available</i>	: ...
Tidak ada atau nol / <i>Null or zero</i>	: -
Data dapat diabaikan/ <i>Data negligible</i>	: 0
Tanda decimal/ <i>Decimal point</i>	: ,
Data tidak dapat ditampilkan/ <i>Not applicable</i>	: NA
Angka estimasi/ <i>Estimated figures</i>	: e
Angka diperbaiki/ <i>Revised figures</i>	: r
Angka sementara/ <i>Preliminary figures</i>	: x
Angka sangat sementara/ <i>Very preliminary figures</i>	: xx
Angka sangat sangat sementara/ <i>Very very preliminary figures</i>	: xxx

2. SATUAN/UNITS

barel/ <i>barrel</i>	: 158,99 liter/ <i>litres</i> = 1/6,2898 m ³
hektar (ha)/ <i>hectare (ha)</i>	: 10 000 m ²
kilometer (km)/ <i>kilometres (km)</i>	: 1 000 meter/ <i>meters (m)</i>
knot/ <i>knot</i>	: 1,8523 km/jam (<i>km/hour</i>)
kuintal/ <i>quintal</i>	: 100 kg
KWh	: 1 000 Watt hour
MWh	: 1 000 KWh
liter (untuk beras)/ <i>litre (for rice)</i>	: 0,80 kg
MMSCF	: 1/35,3 m ³
metrik ton (m.ton)/ <i>metric ton (m. ton)</i>	: 0,98421 long ton = 1 000 kg
ons/ <i>ounce</i>	: 28,31 gram/ <i>grams</i>
ton	: 1 000 kg

Satuan lain: buah, dus, butir, helai/lembar, kaleng, batang, pulsa, ton kilometer (ton-km), jam, menit, persen (%).

Other units: unit, pack, pieces, sheet, tin, pulse, ton-kilometres(ton-km), hour, minute, percent (%).

Perbedaan angka di belakang koma disebabkan oleh pembulatan angka.

The difference in decimal numbers is caused by rounding.

DAFTAR SINGKATAN/LIST OF ABBREVIATION

SI	: Stasiun Iklim/ <i>Climate Station</i>
SMPK	: Stasiun Meterologi Pertanian Khusus/ <i>Special Agricultural Meteorological Station</i>
t.t	: Tempat tidur/ <i>Bed</i>
BCG	: Bacillus Calmette Guerin
DPT	: Difteri, Pertusis, Tetanus/ <i>Diphtheria, Tetanus, and Pertussis</i>
TT	: Tetanus Toxoid
IOT	: Industri Obat Tradisional/ <i>Traditional Medicine Industry</i>
IKOT	: Industri Kecil Obat Tradisional/ <i>Traditional Medicine Small Industry</i>
Alkes	: Alat kesehatan/ <i>Health Kits</i>
PKRT	: Perbekalan Kesehatan Rumah tangga/ <i>Household Health Logistics</i>
Kompl	: Komplemen/ <i>Complement</i>
IRTP	: Industri Pangan Produksi Rumah Tangga/ <i>Foods Home Industry</i>
PBF	: Pedagang Besar Farmasi/ <i>Pharmacy Whole-seller</i>
GFK	: Gudang Farmasi Kab/Kota/Regency/ <i>Municipality Pharmacy Warehouse</i>
RB	: Rumah Bersalin/ <i>Delivery House</i>
Pustu	: Puskesmas pembantu/ <i>Auxiliary Public Health Center</i>
BP	: Balai Pengobatan/ <i>Polyclinic</i>
TPS	: Tempat Pembuangan Sampah Sementara / <i>landfill</i>
Jamkesmas	: Jaminan kesehatan masyarakat miskin/ <i>Poor public health insurance</i>
PJKMU	: Program Jaminan Kesehatan Masyarakat Umum/ <i>General Public Health Insurance Program</i>
SIUP	: Surat Ijin Usaha Perdagangan/ <i>Trading Permission Letter</i>
TDP	: Tanda Daftar Perusahaan/ <i>Company Registration Identity</i>
API	: Angka Pengenal Importir/ <i>Importer's Identity Number</i>



GEOGRAFI DAN IKLIM
GEOGRAPHY AND CLIMATE

<https://lebakkab.bps.go.id>

PENJELASAN TEKNIS

1 Topografi adalah keadaan muka bumi pada suatu kawasan atau daerah.

- a. Puncak adalah bagian paling atas gunung/pegunungan.
- b. Lereng adalah bagian dari gunung/pegunungan/bukit yang letaknya di antara puncak sampai lembah.
- c. Lembah adalah daerah rendah diantara dua gunung/pegunungan atau daerah yang mempunyai kedudukan lebih rendah dibandingkan daerah sekitarnya. Lembah di daerah pegunungan lipatan sering disebut sinklin. Lembah di daerah pegunungan patahan disebut graben atau slenk. Sedangkan lembah di daerah .
- d. yang bergunung-gunung disebut lembah antar pegunungan.

2. Dataran adalah bagian atau sisi bidang tanah yang tampak datar, rata, dan membentang.

TECHNICAL NOTES

1. *Topography is the state of the earth in a certain area or region.*

- a. *Peak is the highest part of mount/ mountain.*
 - b. *Slope is part of the mount/ mountain/hill which lies between the peak to the valley.*
 - c. *Valley is a low area between two mounts/mountains or area that have a position lower than the surrounding*
 - d. *areas. Valley in mountainous area is often called syncline. Valley in a mountainous area is called graben fault or slenk. While the valley in the mountainous area is called the valley between the mountains*
2. *Flat is a part or side of parcels of land that looked plane, flat, and stretches*

<https://lebakkab.bps.go.id>

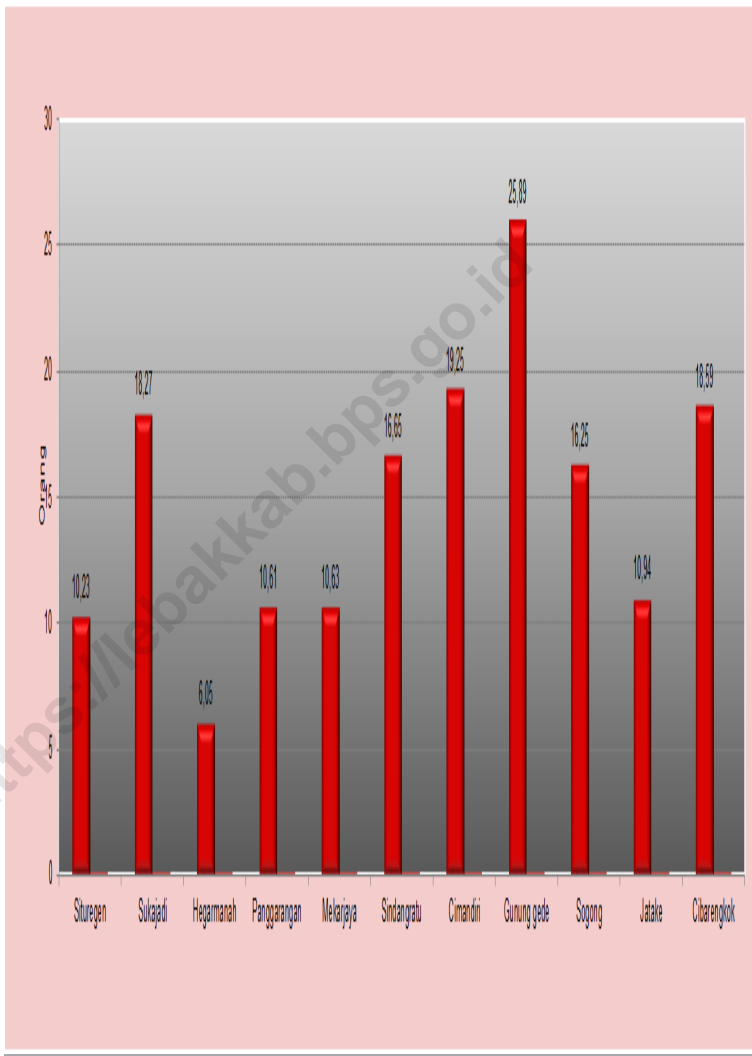
ULASAN

Kecamatan Panggarangan secara geografis terletak di bagian selatan Kabupaten Lebak jarak tempuh dari Ibukota Kabupaten Lebak sekitar 118 km, dengan bentuk topografi pada umumnya merupakan dataran tinggi yang memiliki ketinggian rata-rata dari 5 - 596 meter diatas permukaan laut (mdpl). Secara astronomis, wilayah Kecamatan Panggarangan terletak pada 06005'05" -06054'15" Lintang Selatan dan 106019'10"-106026'05" Bujur Timur, sehingga memiliki luas sebesar 163,36 km², atau sekitar 5,04 persen dari luas wilayah Kabupaten Lebak. Adapun batas-batas wilayah Kecamatan Panggarangan sebagai berikut ; Sebelah Selatan : Samudera Indonesia, Sebelah Utara : Kecamatan Cigemblong, Sebelah Barat : Kecamatan Cihara dan , Sebelah Timur : Kecamatan Bayah.

DESCRIPTION

Panggarangan District is geographically located in the southern part of Lebak Regency, the distance from the Lebak Regency Capital is about 118 km, with the topography in general being a plateau with an average height of 5 - 596 meters above sea level (masl). Astronomically, the Panggarangan District is located at 06005'05"-06054'15" South Latitude and 106019'10"-106026'05" East Longitude, so it has an area of 163.36 km², or about 5.04 percent of the total area of Lebak Regency. The boundaries of the Panggarangan District are as follows; To the south: the Indonesian Ocean, to the north: Cigemblong sub-district, to the west: Cihara sub-district, and to the east: Bayah sub-district.

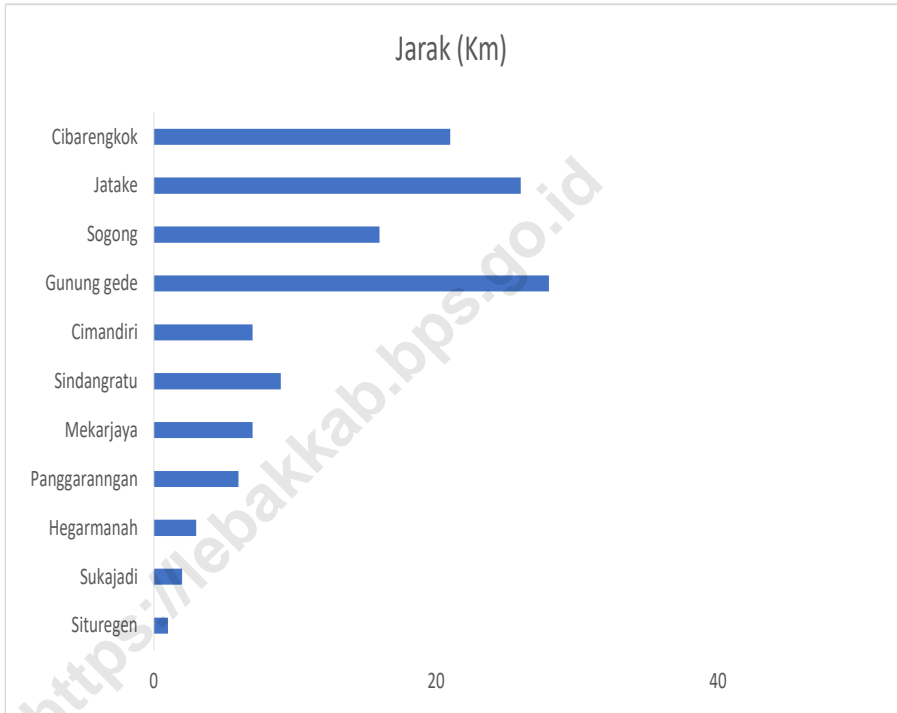
Gambar 1.1 Luas Daerah menurut Desa/Kelurahan (%), 2021
Figures 1.1 Total Area by Village/Kelurahan (%), 2021



Sumber/Source :

Gambar 1.2
Figures

Jarak ke Ibukota Kecamatan Menurut Desa/Kelurahan di Kecamatan Panggarangan (km), 2021
Distance to the Subdistrict Capital by Village/Kelurahan in Panggarangan Subdistrict (km), 2021



Sumber/Source: ...

1.1 KEADAAN GEOGRAFI GEOGRAPHY CONDITION

Tabel 1.1.1 Luas Daerah Menurut Desa/Kelurahan di Kecamatan Panggarangan, 2021
Table *Total Area by Villages/Kelurahan in Panggarangan Subdistrict, 2021*

Desa/Kelurahan <i>Village/Kelurahan</i>	Luas <i>Total Area</i> (km ² /sq.km)	Persentase terhadap Luas <i>Kecamatan</i> <i>Percentage to Subdistrict Area</i>
(1)	(2)	(3)
Situregen	10,23	6%
Sukajadi	18,27	11%
Hegarmanah	6,05	4%
Panggarangan	10,61	6%
Mekarjaya	10,63	7%
Sindangratu	16,65	10%
Cimandiri	19,25	12%
Gunung gede	25,89	16%
Sogong	16,25	10%
Jatake	10,94	7%
Cibarengkok	18,59	11%
Kecamatan Panggarangan	163,36	100%

Catatan/Note: ...

Sumber/Source: ...

Tabel 1.1.2
Table

Jarak ke Ibukota Kecamatan dan Ibukota Kabupaten/Kota Menurut Desa/Kelurahan di Kecamatan Panggarangan (km), 2021
Distance to the Subdistrict Capital and Regency/Municipal Capital by Villages/Kelurahan in Panggarangan Subdistrict (km), 2021

Desa/Kelurahan <i>Village/Kelurahan</i>	Jarak ke Ibukota Kecamatan <i>Distance to Subdistrict Capital</i>	Jarak ke Ibukota Kabupaten/ Kota <i>Distance to Regency/Municipal Capital</i>
(1)	(2)	(3)
Situregen	1	115
Sukajadi	2	117
Hegarmanah	3	118
Panggarangan	6	119
Mekarjaya	7	123
Sindangratu	9	124
Cimandiri	7	122
Gunung gede	28	143
Sogong	16	131
Jatake	26	141
Cibarengkok	21	136

Catatan/Note: ...

Sumber/Source: BPS, Pendataan Potensi Desa (Podes) 2021/BPS-Statistics Indonesia, Village Potential Data Collecting 2021

1.2 KEADAAN IKLIM CLIMATE CONDITION

Tabel 1.2.1 **Pengamatan Unsur Iklim Menurut Bulan di Stasiun
Panggarangan, 2021**
Table **Observation of Climate Elements by Month at
Panggarangan Station, 2021**

Bulan Month	Jumlah Curah Hujan Number of Precipitation (mm)	Jumlah Hari Hujan (hari) Number of Rainy Days (day)
(1)	(2)	(3)
Januari/January
Februari/February
Maret/March
April/April
Mei/May
Juni/June
Juli/July
Agustus/August
September/September
Oktober/October
November/November
Desember/December

Catatan/Note:

Sumber/Source:



**PEMERINTAHAN
GOVERNMENT**

<https://lebakkab.bps.go.id>

PENJELASAN TEKNIS

1. Pemerintah Kabupaten Lebak dipimpin oleh Bupati, dibantu oleh Sekretaris Daerah dan oleh Perangkat Daerah Kabupaten Lebak

TECHNICAL NOTES

1. *The government structure of Lebak Regency is led by mayor, vice mayor, and assisted by local instruments*

<https://lebakkab.bps.go.id>

<https://lebakkab.bps.go.id>

ULASAN

Kecamatan Panggarangan dipimpin oleh seorang Camat yang berkedudukan di bawah dan bertanggung jawab kepada Bupati melalui Sekretaris Kabupaten. Wilayah kerja kecamatan terbagi habis menjadi 11 desa yang masing-masing dipimpin oleh seorang Kepala Desa yang berkedudukan di bawah dan bertanggung jawab kepada Bupati melalui Camat. Di desa terdapat Rukun Warga (RW) dan Rukun Tetangga (RT) merupakan bentuk partisipasi masyarakat dalam mendukung pelaksanaan pemerintahan di desa, dimana pembentukannya dilakukan atas inisiatif masyarakat sendiri

DESCRIPTION

Panggarangan District is led by a Sub-District Officer who ranks below and is responsible to the Regent through the District Secretary. The working area of the sub-district is divided into 11 villages, each of which is led by a Village Head who ranks below and is responsible to the Regent through the sub-district. In the village there are Rukun Warga (RW) and Rukun Tetangga (RT) which are a form of community participation in supporting the implementation of government in the village, where the formation is done on the initiative of the community itself

2.1 WILAYAH ADMINISTRATIF ADMINISTRATIVE AREA

Tabel 2.1.1 Jumlah Rukun Warga (RW) dan Rukun Tetangga (RT) Menurut Desa/Kelurahan di Kecamatan Panggarangan, 2021
Number of Rukun Warga and Rukun Tetangga by Villages'/Kelurahan in Panggarangan Subdistrict, 2021

Desa/Kelurahan <i>Village/Kelurahan</i>	Rukun Warga (RW) <i>Rukun Warga</i>	Rukun Tetangga (RT) <i>Rukun Tetangga</i>
(1)	(2)	(3)
Situregen	10	30
Sukajadi	6	19
Hegarmahan	4	11
Panggarangan	6	21
Mekarjaya	9	31
Sindangratu	4	23
Cimandiri	10	25
Gunung gede	4	21
Sogong	5	18
Jatake	7	16
Cibarengkok	6	18
Kecamatan Panggarangan		

Catatan/Note: MFD Semester satu tahun 2021

Sumber/Source: BPS

2.2 SUMBER DAYA MANUSIA HUMAN RESOURCES

Tabel 2.2.1 Jumlah Pegawai Negeri Sipil Menurut Pemerintah Daerah dan Jenis Kelamin, 2021
Table *Number of Civil Servants by Local Government and Sex, 2021*

Pemerintah Daerah <i>Local Government</i>	Laki-Laki <i>Male</i>	Perempuan <i>Female</i>	Jumlah <i>Total</i>
(1)	(2)	(3)	(4)
Pemerintah Daerah Kecamatan Panggarangan
Pemerintah Daerah Desa Situregen
Pemerintah Daerah Desa Sukajadi
Pemerintah Daerah Desa Hegarmanah
Pemerintah Daerah Desa Mekarjaya
Pemerintah Daerah Desa Sindangratu
Pemerintah Daerah Desa Cimandiri
Pemerintah Daerah Desa Gunung gede
Pemerintah Daerah Desa Sogong
Pemerintah Daerah Desa Jatake
Pemerintah Daerah Desa Panggarangan
Pemerintah Daerah Desa Cibarengkok

Catatan/Note: ...

Sumber/Source: ...

Tabel 2.2.2
Table

**Jumlah Pegawai Negeri Sipil Pemerintah Daerah
Kecamatan Panggarangan Menurut Tingkat Pendidikan
dan Jenis Kelamin, 2021**
**Number of Civil Servants of Panggarangan District
Government by Educational Level and Sex, 2021**

Tingkat Pendidikan <i>Educational Level</i>	Laki-Laki <i>Male</i>	Perempuan <i>Female</i>	Jumlah <i>Total</i>
(1)	(2)	(3)	(4)
Sekolah Dasar (SD) <i>Primary School</i>
SMP/Sederajat <i>Junior High School</i>
SMA/Sederajat <i>Senior High School</i>
Diploma I/Akta I <i>Diploma I/Akta I</i>
Diploma II/Akta II <i>Diploma II/Akta II</i>
Diploma III/Akta III <i>Diploma III/Akta III</i>
Diploma IV/Akta IV <i>Diploma IV/Akta IV</i>
S1/Sarjana <i>Under Graduate/Bachelor</i>
S2/Pasca Sarjana <i>Graduate</i>
S3/Doktor/Ph.D <i>Post Graduate</i>
Jumlah/Total

Catatan/Note: ...

Sumber/Source: ...



**PENDUDUK
POPULATION**

<https://lebakkab.bps.go.id>

PENJELASAN TEKNIS

1. Sumber utama data kependudukan adalah Registrasi penduduk di Disdukcapil
2. 4. Kepadatan penduduk adalah rasio
3. banyaknya penduduk per kilometer persegi.
4. Rasio jenis kelamin adalah perbandingan antara penduduk laki-laki dan penduduk perempuan pada suatu wilayah dan waktu tertentu. Biasanya dinyatakan dengan banyaknya penduduk laki-laki untuk 100 penduduk perempuan.

TECHNICAL NOTES

1. *The main source of demographic data is population registration*
2. *population growth within a specified period.*
3. *Population density is ratio of population per square kilometer.*
4. *Sex ratio is the ratio of males population to females population in a given area and time, usually expressed as the number of males for every 100 females.*

<https://lebakkab.bps.go.id>

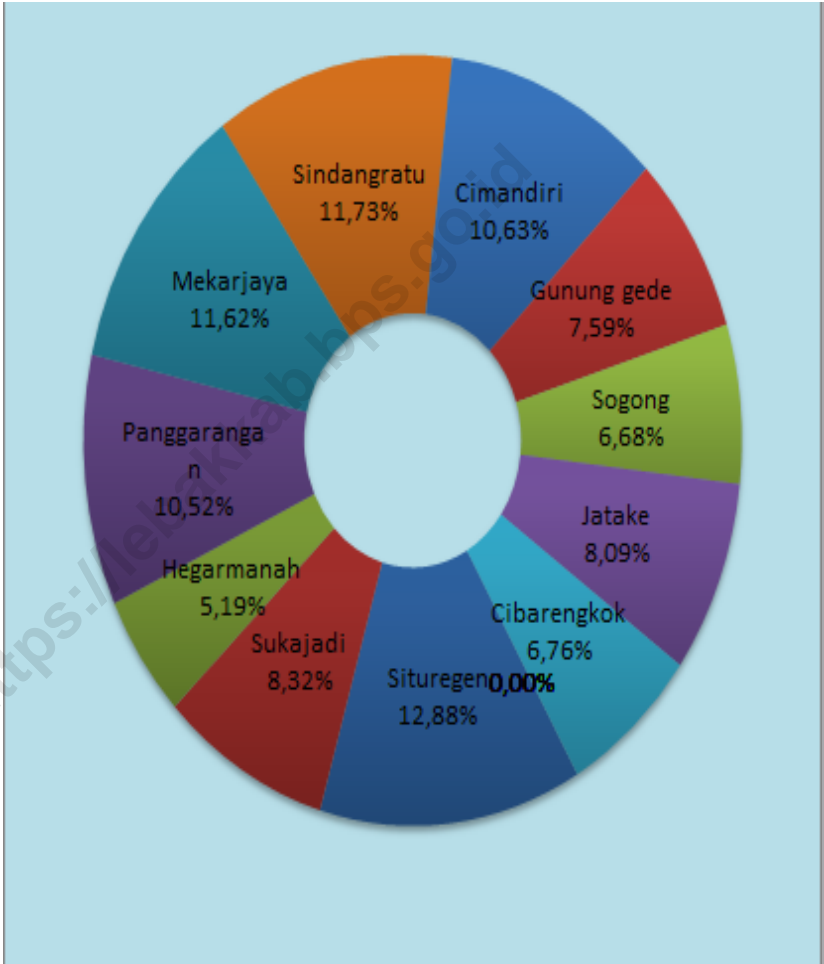
<https://lebakkab.bps.go.id>

ULASAN

DESCRIPTION

<https://lebakkab.bps.go.id>

Gambar 3.1 Komposisi Penduduk Kecamatan Panggarangan Tahun 2022 (persen)
Figures Subdistrict Population Composition Panggarangan in 2022 (percent)



Sumber/Source :

<https://lebakkab.bps.go.id>

Tabel 3.1
Table

Penduduk, Distribusi Persentase Penduduk, Kepadatan Penduduk, Rasio Jenis Kelamin Penduduk Menurut Desa/ Kelurahan di Kecamatan Panggarangan, 2021
Population, Percentage Distribution of Population, Population Density, and Population Sex Ratio by Villages/ Kelurahan in Panggarangan Subdistrict, 2021

Desa/Kelurahan <i>Village/Kelurahan</i>	Penduduk/ <i>Population</i>		
	Laki-Laki/ <i>Male</i>	Perempuan/ <i>Female</i>	Jumlah/ <i>Total</i>
(1)	(2)	(3)	(4)
Situregen	2 626	2 616	5 242
Sukajadi	1 691	1 696	3 387
Hegarmannah	1 065	1 047	2 112
Panggarangan	2 122	2 159	4 281
Mekarjaya	2 445	2 284	4 729
Sindangratu	2 437	2 339	4 776
Cimandiri	2 239	2 088	4 327
Gunung gede	1 615	1 474	3 089
Sogong	1 442	1 276	2 718
Jatake	1 673	1 621	3 294
Cibarengkok	1 439	1 311	2 750
Kecamatan Panggarangan	20 794	19 911	40 705

Lanjutan Tabel/*Continued Table 3.1*

Desa/Kelurahan Village/Kelurahan	Persentase Penduduk Percentage of Total Population	Kepadatan Penduduk (per Km²) Population Density per sq.km	Rasio Jenis Kelamin Penduduk Population Sex Ratio
(1)	(5)	(6)	(7)
Situregen	12,88%	512	100,38%
Sukajadi	8,32%	185	99,71%
Hegarmarah	5,19%	349	101,72%
Panggarangan	10,52%	403	98,29%
Mekarjaya	11,62%	445	107,05%
Sindangratu	11,73%	287	104,19%
Cimandiri	10,63%	225	107,23%
Gunung gede	7,59%	119	109,57%
Sogong	6,68%	167	113,01%
Jatake	8,09%	301	103,21%
Cibarengkok	6,76%	148	109,76%
Kecamatan Panggarangan	100,00%	249	104,43%

Catatan/Note: ...

Sumber/Source: Dinas Kependudukan dan Catatan Sipil Kab.Lebak/ Population and Civil Service of Lebak Regency

Tabel 3.2
Table

Jumlah Penduduk Menurut Kelompok Umur dan Jenis Kelamin di Kecamatan Panggarangan, 2021
Population by Age Groups and Sex in Panggarangan Subdistrict, 2021

Kelompok Umur Age Groups	Jenis Kelamin/Sex		
	Laki-Laki Male	Perempuan Female	Jumlah Total
(1)	(2)	(3)	(4)
0 - 4	1 570	1 482	3 052
5 - 9	1 749	1 733	3 482
10 - 14	1 811	1 672	3 483
15 - 19	1 383	1 361	2 744
20 - 24	2 037	1 807	3 844
25 - 29	1 771	1 560	3 331
30 - 34	1 559	1 598	3 157
35 - 39	1 644	1 672	3 316
40 - 44	1 538	1 616	3 154
45 - 49	1 455	1 424	2 879
50 - 54	1 376	1 316	2 692
55 - 59	955	870	1 825
60 - 64	854	738	1 592
65 - 69	442	404	846
70 - 74	330	304	634
75 +	320	354	674
Kecamatan Panggarangan	20 794	19 911	40 705

Catatan/Note: ...

Sumber/Source: Dinas Kependudukan dan Catatan Sipil Kab.Lebak/ Population and Civil Service of Lebak Regency

04

SOSIAL DAN KESEJAHTERAAN RAKYAT
SOCIAL AND WELFARE

<https://lebakkab.bps.go.id>

PENJELASAN TEKNIS**TECHNICAL NOTES**

1. Jenjang Pendidikan Formal terdiri atas pendidikan dasar, pendidikan menengah, dan pendidikan tinggi. Jenis pendidikan yang diajarkan mencakup pendidikan umum, kejuruan, akademik, profesi, vokasi, keagamaan, dan khusus.
 - a. Pendidikan Dasar berbentuk Sekolah Dasar (SD) dan Madrasah Ibtidaiyah (MI) atau bentuk lain yang sederajat serta Sekolah Menengah Pertama (SMP) dan Madrasah Tsanawiyah (MTs), atau bentuk lain yang sederajat.
 - b. Pendidikan Menengah berbentuk Sekolah Menengah Atas (SMA), Madrasah Aliyah (MA), Sekolah Menengah Kejuruan (SMK), dan Madrasah Aliyah Kejuruan (MAK), atau bentuk lain yang sederajat

1. *The Formal Education Level consists of primary education, secondary education, and high education. The kind of education that taught consists of general education, vocational, academic, professional, religious, and specific education.*
 - a. *The Primary Education consists of Elementary School and Islamic Elementary School or other equivalent forms and Junior High School and MTs, or other equivalent forms.*
 - b. *The Secondary Education consists of the senior high school, MA, Vocational School, and Vocational Madrasah Aliyah, or other equivalent forms.*

<https://lebakkab.bps.go.id>

ULASAN

Pendidikan merupakan modal awal untuk meningkatkan derajat kesejahteraan masyarakat dan menjadi salah satu penentu kemajuan daerah. Karena itu, ketersediaan sarana dan prasarana pendidikan yang berupa tenaga pendidik dan sarana fisik sangatlah penting

DESCRIPTION

Education is the initial capital to improve the welfare of the community and become one of the determinants of regional progress. Therefore, the availability of educational facilities and infrastructure in the form of educators and physical facilities is very important

<https://lebakkab.bps.go.id>

4.1 PENDIDIKAN EDUCATION

Tabel 4.1.1 Banyaknya Desa¹/Kelurahan yang Memiliki Fasilitas Sekolah Menurut Tingkat Pendidikan di Kecamatan Panggarangan, 2019–2021
Number of Villages¹/Kelurahan Having Educational Facilities by Educational Level in Panggarangan Subdistrict, 2019–2021

Tingkat Pendidikan Educational Level	2019	2020	2021
(1)	(2)	(3)	(4)
Sekolah Dasar (SD) Primary School	11	11	11
Madrasah Ibtidaiyah (MI) Madrasah Ibtidaiyah	3	5	5
Sekolah Menengah Pertama (SMP) Junior High School	8	8	8
Madrasah Tsanawiyah (MTs) Madrasah Tsanawiyah (MTs)	3	4	4
Sekolah Menengah Atas (SMA) Senior High School	5	4	4
Sekolah Menengah Kejuruan (SMK) Vocational High School	2	2	2
Madrasah Aliyah (MA) Madrasah Aliyah	-	2	2
Akademi/Perguruan Tinggi Academy/University	-	1	1

Catatan/Note: ¹Desa pada tabel ini termasuk Unit Permukiman Transmigrasi (UPT) yang masih dibina oleh kementerian terkait/
Villages in this table include Transmigration Settlement Unit which is still fostered by the relevant ministries.

Sumber/Source: BPS, Pendataan Potensi Desa (Podes) 2020 dan 2021/BPS-Statistics Indonesia, Village Potential Data Collecting 2020 and 2021

Tabel 4.1.2
Table

Jumlah Sekolah Menurut Tingkat Pendidikan di Kecamatan Panggarangan, 2020/2021 dan 2021/2022
Number of Schools by Educational Level in Panggarangan Subdistrict, 2020/2021 and 2021/2022

Tingkat Pendidikan Educational Level	Negeri/Public		Swasta/Private		Jumlah/Total	
	2020/2021	2021/2022	2020/2021	2021/2022	2020/2021	2021/2022
(1)	(2)	(3)	(4)	(5)	(6)	(7)
Taman Kanak-Kanak (TK) ¹ /Kindergarten ¹	-	-	10	10	10	10
Raudatul Athfal (RA) ² Raudatul Athfal (RA) ²	-	-	3	-	3	-
Sekolah Dasar (SD) ¹ Elementary Schools ¹	34	34	-	-	34	34
Madrasah Ibtidaiyah (MI) ² /Madrasah Ibtidaiyah (MI) ²	-	-	6	-	6	-
Sekolah Menengah Pertama (SMP) ¹ /Junior High Schools ¹	9	9	-	-	9	9
Madrasah Tsanawiyah (MTs) ² /Madrasah Tsanawiyah (MTs) ²	-	-	5	-	5	-
Sekolah Menengah Atas (SMA) ¹ /Senior High Schools ¹	2	-	-	-	2	-
Sekolah Menengah Kejuruan (SMK) ¹ Vocational High Schools ¹	-	1	1	1	1	2
Madrasah Aliyah (MA) ² Madrasah Aliyah (MA) ²	-	2	-	-	2	-

Catatan/Note: ³ Seluruh Raudatul Athfal (RA) berstatus swasta/All Raudatul Athfal (RA) are private

Sumber/Source: ¹ Kementerian Pendidikan, Kebudayaan, Riset, dan Teknologi, Sistem Data Pokok Pendidikan, data semester ganjil laporan sampai dengan 30 November 2021/Ministry of Education, Culture, Research, and Technology, Basic Education Data System, odd semester report data up to 30 November 2021

² Kementerian Agama, EMIS, data semester ganjil laporan sampai dengan 17 Februari 2022/Ministry of Religious Affairs, EMIS, odd semester report data up to 17 February 2022

Tabel 4.1.3
Table

Jumlah Guru Menurut Tingkat Pendidikan di Kecamatan Panggarangan, 2020/2021 dan 2021/2022
Number of Teachers by Educational Level in Panggarangan Subdistrict, 2020/2021 and 2021/2022

Tingkat Pendidikan Educational Level	Negeri/Public		Swasta/Private		Jumlah/Total	
	2020/2021	2021/2022	2020/2021	2021/2022	2020/2021	2021/2022
(1)	(2)	(3)	(4)	(5)	(6)	(7)
Taman Kanak-Kanak (TK) ¹ /Kindergarten ¹	-	-	14	16	14	16
Raudatul Athfal (RA) ² Raudatul Athfal (RA) ²
Sekolah Dasar (SD) ^{1,3} Elementary Schools ^{1,3}	253	242	-	-	253	242
Madrasah Ibtidaiyah (MI) ² /Madrasah Ibtidaiyah (MI) ²
Sekolah Menengah Pertama (SMP) ^{1,3} / Junior High Schools ^{1,3}	121	120	-	-	121	120
Madrasah Tsanawiyah (MTs) ² /Madrasah Tsanawiyah (MTs) ²
Sekolah Menengah Atas (SMA) ^{1,3} /Senior High Schools ^{1,3}	56	59	-	-	59	59
Sekolah Menengah Kejuruan (SMK) ^{1,3,4} Vocational High Schools ^{1,3,4}	-	-	8	7	8	7
Madrasah Aliyah (MA) ² Madrasah Aliyah (MA) ²

Catatan/Note: ³ Jumlah guru termasuk kepala sekolah dan guru/The total of teachers including headmaster and teacher.

⁴ Guru yang mengajar di dua sekolah atau lebih dihitung di masing-masing sekolah/Teacher who taught in two schools or more counted in every school.

Sumber/Source: ¹ Kementerian Pendidikan, Kebudayaan, Riset, dan Teknologi, Sistem Data Pokok Pendidikan, data semester ganjil laporan sampai dengan 30 November 2021/Ministry of Education, Culture, Research, and Technology, Basic Education Data System, odd semester report data up to 30 November 2021

² Kementerian Agama, EMIS, data semester ganjil laporan sampai dengan 17 Februari 2022/Ministry of Religious Affairs, EMIS, odd semester report data up to 17 February 2022

Tabel 4.1.4 Jumlah Murid Menurut Tingkat Pendidikan di Kecamatan Panggarangan, 2020/2021 dan 2021/2022
Table Number of Pupils by Educational Level in Panggarangan Subdistrict, 2020/2021 and 2021/2022

Tingkat Pendidikan Educational Level	Negeri/Public		Swasta/Private		Jumlah/Total	
	2020/2021	2021/2022	2020/2021	2021/2022	2020/2021	2021/2022
(1)	(2)	(3)	(4)	(5)	(6)	(7)
Taman Kanak-Kanak (TK) ¹ /Kindergarten ¹			151	252		
Raudatul Athfal (RA) ² Raudatul Athfal (RA) ²
Sekolah Dasar (SD) ¹ Elementary Schools ¹	2 952	3 538	-	-	2 952	3 538
Madrasah Ibtidaiyah (MI) ² /Madrasah Ibtidaiyah (MI) ²
Sekolah Menengah Pertama (SMP) ¹ / Junior High Schools ¹	1 066	1 560	-	-	1 066	1 560
Madrasah Tsanawiyah (MTs) ² /Madrasah Tsanawiyah (MTs) ²
Sekolah Menengah Atas (SMA) ¹ / Senior High Schools ¹	503	799	-	-	503	799
Sekolah Menengah Kejuruan (SMK) ¹ / Vocational High Schools ¹	-	-	49	56	49	56
Madrasah Aliyah (MA) ² Madrasah Aliyah (MA) ²

Catatan/Note: ...

Sumber/Source: ¹ Kementerian Pendidikan, Kebudayaan, Riset, dan Teknologi, Sistem Data Pokok Pendidikan, data semester ganjil laporan sampai dengan 30 November 2021/Ministry of Education, Culture, Research, and Technology, Basic Education Data System, odd semester report data up to 30 November 2021

² Kementerian Agama, EMIS, data semester ganjil laporan sampai dengan 17 Februari 2022/Ministry of Religious Affairs, EMIS, odd semester report data up to 17 February 2022

4.2 KESEHATAN HEALTH

Tabel 4.2.1 Banyaknya Desa¹/Kelurahan yang Memiliki Sarana Kesehatan Menurut Jenis Sarana Kesehatan di Kecamatan Panggarangan, 2019–2021
Number of Villages¹/Kelurahan Health Facilities by Type of Health Facilities in Panggarangan Subdistrict, 2019–2021

Jenis Sarana Kesehatan Type of Health Facilities	2019	2020	2021
(1)	(2)	(3)	(4)
Rumah Sakit <i>Hospital</i>	-	-	-
Rumah Sakit Bersalin <i>Maternity Hospital</i>	-	-	-
Poliklinik/Balai Pengobatan <i>Polyclinic</i>	-	-	-
Puskesmas Rawat Inap <i>Public Health Center with Inpatient Care</i>	1	1	1
Puskesmas Tanpa Rawat Inap <i>Public Health Center without Inpatient Care</i>	-	-	-
Apotek <i>Pharmacy</i>	-	-	-

Catatan/Note: ...

Sumber/Source: BPS, Pendataan Potensi Desa (Podes) 2019–2021/BPS-Statistics Indonesia, Village Potential Data Collecting 2019–2021

Tabel 4.2.2
Table

Banyaknya Warga Penderita Kekurangan Gizi Menurut Desa/Kelurahan di Kecamatan Panggarangan, 2020
Number of People with Malnutrition by Villages/Kelurahan in Panggarangan Subdistrict, 2020

Desa/Kelurahan Village/Kelurahan	2020
(1)	(2)
Situregen	-
Sukajadi	-
Hegarmahan	-
Panggaran	-
Mekarjaya	-
Sindangratu	-
Cimandiri	-
Gunung gede	-
Sogong	-
Jatake	-
Cibarengkok	-
Kecamatan Panggarangan	-

Catatan/Note: ...

Sumber/Source: BPS, Pendataan Potensi Desa (Podes) 2021/BPS-Statistics Indonesia, Village Potential Data Collecting 2021

4.3 PERUMAHAN DAN LINGKUNGAN HOUSING AND ENVIRONMENT

Tabel 4.3.1 **Banyaknya Desa/Kelurahan Menurut Sumber Air Minum Sebagian Besar Keluarga di Kecamatan Panggarangan, 2019–2021**
Table **Number of Villages/Kelurahan by Drinking Water Source of Majority Family in Panggarangan Subdistrict, 2019–2021**

Sumber Air Minum Source of Drinking Water	2019	2020	2021
(1)	(2)	(3)	(4)
Air Kemasan Bermerk/ <i>Branded Bottled Water</i>	-	-	-
Air Isi Ulang/ <i>Refil Water</i>	1	3	3
Leding Dengan Meteran/ <i>Metered Piped Water</i>	-	-	-
Leding Tanpa Meteran/ <i>Non Metered Piped Water</i>	-	-	-
Sumur Bor atau Pompa/ <i>Artesian Well or Pumped Water</i>	1	-	-
Sumur/ <i>Well</i>	8	5	5
Mata Air/ <i>Spring</i>	1	3	3
Sungai/Danau/Kolam/ Waduk/Situ/ Embung/Bendungan/ <i>River/Lake/Pond/ Reservoir/Dam</i>	-	-	-
Air Hujan/ <i>Rainwater</i>	-	-	-
Lainnya/ <i>Others</i>	-	-	-

Catatan/Note: ...

Sumber/Source: BPS, Pendataan Potensi Desa (Podes) 2019–2021/BPS-Statistics Indonesia, Village Potential Data Collecting 2019–2021

Tabel 4.3.2
Table

Banyaknya Keluarga Menurut Desa/Kelurahan dan Jenis Pengguna Listrik di Kecamatan Panggarangan, 2021
Number of Family by Villages/Kelurahan and Type of Electricity Consumer in Panggarangan Subdistrict, 2021

Desa/Kelurahan <i>Village/Kelurahan</i>	Pengguna Listrik <i>Electricity Consumer</i>			Bukan Pengguna Listrik <i>Not Electricity Consumer</i>
	PLN <i>State Electricity Company</i>	Non PLN <i>Non-State Electricity Company</i>	Jumlah <i>Total</i>	
(1)	(2)	(3)	(4)	(5)
Situregen	1 280	-	1 280	-
Sukajadi	891	-	891	-
Hegarmahan	593	-	593	-
Panggarangan	1 478	-	1 478	-
Mekarjaya	1 437	-	1 437	-
Sindangratu	1 454	-	1 454	-
Cimandiri	1 255	-	1 255	-
Gunung gede	1 021	-	1 021	-
Sogong	890	-	890	-
Jatake	1 187	-	1 187	-
Cibarengkok	956	-	956	-
Kecamatan Panggarangan	12 442	-	12 442	-

Catatan/Note: ...

Sumber/Source: BPS, Pendataan Potensi Desa (Podes) 2021/BPS-Statistics Indonesia, Village Potential Data Collecting 2021

Tabel 4.3.3 Banyaknya Desa/Kelurahan Menurut Sumber Penerangan Jalan Utama Desa/Kelurahan di Kecamatan Panggarangan, 2019–2021
Number of Villages/Kelurahan by Source of Villages/Kelurahan's Main Street Illumination in Panggarangan Subdistrict, 2019–2021

Sumber Penerangan Jalan Utama <i>Source of Main Street Illumination</i>	2019	2020	2021
(1)	(2)	(3)	(4)
Listrik Pemerintah/ <i>State Electricity</i>	6	5	5
Listrik Non Pemerintah/ <i>Non-State Electricity</i>	-	-	-
Non Listrik/ <i>Non-Electric</i>	-	-	-

Catatan/*Note*: ...
 Sumber/*Source*: BPS, Pendataan Potensi Desa (Podes) 2019–2021/*BPS-Statistics Indonesia, Village Potential Data Collecting 2019–2021*

Tabel 4.3.4
Table

Banyaknya Desa/Kelurahan Menurut Penggunaan Fasilitas Tempat Buang Air Besar Sebagian Besar Keluarga di Kecamatan Panggarangan, 2019–2021
Number of Villages/Kelurahan by Toilet Facility Used by Majority Family in Panggarangan Subdistrict, 2019–2021

Fasilitas Tempat Buang Air Besar <i>Toilet Facility</i>	2019	2020	2021
(1)	(2)	(3)	(4)
Jamban/Toilet	13	11	11
Sendiri/Private	13	11	11
Bersama/Shared	-	-	-
Umum/Public	-	-	-
Bukan Jamban/Non-Toilet	-	-	-
Jumlah/Total	13	11	11

Catatan/Note: ...

Sumber/Source: BPS, Pendataan Potensi Desa (Podes) 2019–2021/BPS-Statistics Indonesia, Village Potential Data Collecting 2019–2021

Tabel
Table 4.3.5

Banyaknya Desa/Kelurahan Menurut Jenis Bahan Bakar untuk Memasak yang Digunakan Sebagian Besar Keluarga di Kecamatan Panggarangan, 2021
Number of Villages/Kelurahan by Type of Cooking Fuel Used by Majority Family in Panggarangan Subdistrict, 2021

Jenis Bahan Bakar untuk Memasak <i>Type of Cooking Fuel</i>	2021
(1)	(2)
Listrik/ <i>Electric</i>	-
Elpiji 5,5 kg/ <i>Blue Gas 5.5 kg-LPG</i>	-
Elpiji 12 kg/ <i>12 kg-LPG</i>	-
Elpiji 3 kg/ <i>3 kg-LPG</i>	6
Gas Kota/ <i>City Gas</i>	-
Biogas/ <i>Biogas</i>	-
Minyak Tanah/ <i>Kerosene</i>	-
Briket/ <i>Briquettes</i>	-
Arang/ <i>Charcoal</i>	-
Kayu Bakar/ <i>Firewood</i>	5
Lainnya/ <i>Others</i>	-
Jumlah/<i>Total</i>	11

Catatan/*Note*: ...

Sumber/*Source*: BPS, Pendataan Potensi Desa (Podes) 2021/BPS-Statistics Indonesia, *Village Potential Data Collecting 2021*

4.4 AGAMA DAN SOSIAL LAINNYA RELIGION AND OTHER SOCIAL AFFAIRS

Tabel 4.4.1 Jumlah Tempat Peribadatan Menurut Desa/Kelurahan di Kecamatan Panggarangan, 2021
Table *Number of Worship Places by Villages/Kelurahan in Panggarangan Subdistrict, 2021*

Desa/Kelurahan Village/Kelurahan	Masjid Mosque	Mushola Pray Room	Gereja Protestan Protestant Church	Gereja Katholik Catholic Church	Pura Temple	Vihara
(1)	(2)	(3)	(4)	(5)	(6)	(7)
Situregen	7	14	-	-	-	-
Sukajadi	6	4	-	-	-	-
Hegarmahan	4	7	-	-	-	-
Panggarangan	6	7	-	-	-	-
Mekarjaya	14	15	-	-	-	-
Sindangratu	12	18	-	-	-	-
Cimandiri	11	9	-	-	-	-
Gunung gede	7	16	-	-	-	-
Sogong	4	10	-	-	-	-
Jatake	7	4	-	-	-	-
Cibarengkok	7	13	-	-	-	-
Kecamatan Panggarangan	85	117	-	-	-	-

Catatan/Note: ...

Sumber/Source: BPS, Pendataan Potensi Desa (Podes) 2021/BPS-Statistics Indonesia, Village Potential Data Collecting 2021

Tabel 4.4.2
Table

**Banyaknya Kejadian Bencana Alam Menurut Desa/
Kelurahan dan Jenis Bencana Alam di Kecamatan
Panggarangan, 2020**
*Number of Natural Disaster Events by Villages/Kelurahan
and Type of Natural Disaster in Panggarangan Subdistrict,
2020*

Desa/Kelurahan <i>Village/Kelurahan</i>	Gempa Bumi <i>Earthquake</i>	Tsunami <i>Tsunami</i>	Gunung Meletus <i>Volcanic Eruption</i>	Tanah Longsor <i>Landslide</i>
(1)	(2)	(3)	(4)	(5)
Situregen	-	-	-	1
Sukajadi	-	-	-	-
Hegarmanah	-	-	-	-
Panggarangan	-	-	-	-
Mekarjaya	-	-	-	-
Sindangratu	-	-	-	-
Cimandiri	-	-	-	-
Gunung gede	-	-	-	-
Sogong	-	-	-	-
Jatake	-	-	-	-
Cibarengkok	-	-	-	-
Kecamatan Panggarangan	-	-	-	1

Lanjutan Tabel/*Continued Table* 4.4.2

Desa/Kelurahan Village/Kelurahan	Banjir Floods	Banjir Bandang Flash Floods	Kekeringan Drought	Kebakaran Hutan dan Lahan Forest and Land Fires
(1)	(6)	(7)	(8)	(9)
Situregen	2	-	-	-
Sukajadi	1	-	-	-
Hegarmanah	-	-	-	-
Panggarangan	-	-	-	-
Mekarjaya	-	-	-	-
Sindangratu	-	-	-	-
Cimandiri	-	-	-	-
Gunung gede	-	-	-	-
Sogong	-	1	-	-
Jatake	-	-	-	-
Cibarengkok	-	-	-	-
Kecamatan Panggarangan	3	1	-	-

Lanjutan Tabel/*Continued Table 4.4.2*

Desa/Kelurahan Village/Kelurahan	Angin Puyuh/ Puting Beliung/ Topan Tornado/Typhoon	Gelombang Pasang Tidal Wave	Abrasi Abrasion
(1)	(10)	(11)	(12)
Situregen	-	3	-
Sukajadi	-	-	-
Hegarmanah	-	-	-
Panggarangan	-	-	-
Mekarjaya	-	-	-
Sindangratu	-	-	-
Cimandiri	-	-	-
Gunung gede	-	-	-
Sogong	-	-	-
Jatake	-	-	-
Cibarengkok	-	-	-
Kecamatan Panggarangan	-	3	-

Catatan/Note: ...

Sumber/Source: BPS, Pendataan Potensi Desa (Podes) 2021/BPS-Statistics Indonesia, Village Potential Data Collecting 2021

Tabel 4.4.3
Table

Banyaknya Korban Jiwa Akibat Bencana Alam Menurut Desa/Kelurahan dan Jenis Bencana Alam di Kecamatan Panggarangan, 2020
Number of Fatalities Due to Natural Disasters by Villages/ Kelurahan and Type of Natural Disaster in Panggarangan Subdistrict, 2020

Desa/Kelurahan <i>Village/Kelurahan</i>	Gempa Bumi <i>Earthquake</i>	Tsunami <i>Tsunami</i>	Gunung Meletus <i>Volcanic Eruption</i>	Tanah Longsor <i>Landslide</i>
(1)	(2)	(3)	(4)	(5)
Situregen	-	-	-	-
Sukajadi	-	-	-	-
Hegarmanah	-	-	-	-
Panggarangan	-	-	-	-
Mekarjaya	-	-	-	-
Sindangratu	-	-	-	-
Cimandiri	-	-	-	-
Gunung gede	-	-	-	-
Sogong	-	-	-	-
Jatake	-	-	-	-
Cibarengkok	-	-	-	-
Kecamatan Panggarangan	-	-	-	-

Lanjutan Tabel/Continued Table 4.4.3

Desa/Kelurahan Village/Kelurahan	Banjir Floods	Banjir Bandang Flash Floods	Kekeringan Drought	Kebakaran Hutan dan Lahan Forest and Land Fires
(1)	(6)	(7)	(8)	(9)
Situregen	-	-	-	-
Sukajadi	-	-	-	-
Hegarmanah	-	-	-	-
Panggarangan	-	-	-	-
Mekarjaya	-	-	-	-
Sindangratu	-	-	-	-
Cimandiri	-	-	-	-
Gunung gede	-	-	-	-
Sogong	-	1	-	-
Jatake	-	-	-	-
Cibarengkok	-	-	-	-
Kecamatan Panggarangan	-	1	-	-

Lanjutan Tabel/*Continued Table* 4.4.3

Desa/Kelurahan <i>Village/Kelurahan</i>	Angin Puyuh/ Puting Beliung/ Topan <i>Tornado/Typhoon</i>	Gelombang Pasang <i>Tidal Wave</i>	Abrasi <i>Abrasion</i>
(1)	(10)	(11)	(12)
Situregen	-	-	-
Sukajadi	-	-	-
Hegarmanah	-	-	-
Panggarangan	-	-	-
Mekarjaya	-	-	-
Sindangratu	-	-	-
Cimandiri	-	-	-
Gunung gede	-	-	-
Sogong	-	-	-
Jatake	-	-	-
Cibarengkok	-	-	-
Kecamatan Panggarangan	-	-	-

Catatan/*Note*: ...Sumber/*Source*: BPS, Pendataan Potensi Desa (Podes) 2021/BPS-*Statistics Indonesia, Village Potential Data Collecting 2021*

Tabel
Table 4.4.4

**Keberadaan Fasilitas/Upaya Antisipasi/Mitigasi
Bencana Alam Menurut Desa/Kelurahan di Kecamatan
Panggarangan, 2021**
*Existence of Facilities/Efforts for Anticipation/Mitigation
of Natural Disasters by Villages/Kelurahan by Villages/
Kelurahan in Panggarangan Subdistrict, 2021*

Desa/Kelurahan Village/Kelurahan	Sistem Peringatan Dini Bencana Alam Natural Disaster Early Warning System	Sistem Peringatan Dini Khusus Tsunami Tsunami Early Warning System	Perlengkapan Keselamatan Safety Equipment
(1)	(2)	(3)	(4)
Situregen	Tidak Ada	Tidak Ada	Tidak Ada
Sukajadi	Tidak Ada	Tidak Ada	Tidak Ada
Hegarmanah	Tidak Ada	Tidak Ada	Tidak Ada
Panggarangan	Tidak Ada	Tidak Ada	Tidak Ada
Mekarjaya	Tidak Ada	Tidak Ada	Tidak Ada
Sindangratu	Tidak Ada	Tidak Ada	Tidak Ada
Cimandiri	Tidak Ada	Tidak Ada	Tidak Ada
Gunung gede	Tidak Ada	Tidak Ada	Tidak Ada
Sogong	Tidak Ada	Tidak Ada	Tidak Ada
Jatake	Tidak Ada	Tidak Ada	Tidak Ada
Cibarengkok	Tidak Ada	Tidak Ada	Tidak Ada
Kecamatan Panggarangan			

Lanjutan Tabel/*Continued Table 4.4.4*

Desa/Kelurahan <i>Village/Kelurahan</i>	Rambu-Rambu dan Jalur Evakuasi Bencana <i>Sign and Evacuation Route</i>	Pembuatan, Perawatan, atau Normalisasi: Sungai, Kanal, Tanggul, Parit, Drainase, Waduk, Pantai, dll <i>Manufacture, Maintenance, or Normalization: Rivers, Canals, Embankment, etc</i>
(1)	(5)	(6)
Sitiregen	Ada	Tidak Ada
Sukajadi	Ada	Tidak Ada
Hegarmanah	Ada	Tidak Ada
Panggarangan	Ada	Ada
Mekarjaya	Tidak Ada	Tidak Ada
Sindangratu	Tidak Ada	Tidak Ada
Cimandiri	Tidak Ada	Tidak Ada
Gunung gede	Tidak Ada	Ada
Sogong	Tidak Ada	Tidak Ada
Jatake	Tidak Ada	Tidak Ada
Cibarengkok	Tidak Ada	Tidak Ada
Kecamatan Panggarangan		

Catatan/Note: ...

Sumber/Source: BPS, Pendataan Potensi Desa (Podes) 2021/BPS-Statistics Indonesia, Village Potential Data Collecting 2021

Tabel
Table 4.4.5

Banyaknya Desa/Kelurahan yang Memiliki Kelompok Kegiatan Olahraga Menurut Jenis Olahraga dan Ketersediaan Fasilitas/Lapangan Olahraga di Kecamatan Panggarangan, 2021
Number of Villages/Kelurahan Having Sport Activities Groups by Type of Sport and Availability of Sport Facilities/Fields in Panggarangan Subdistrict, 2021

Jenis Olahraga <i>Type of Sport</i>	Kondisi Fasilitas/Lapangan Olahraga <i>Condition of Sport Facilities/Fields</i>			Tidak Ada Fasilitas/ Lapangan Olahraga <i>No Sport Facilities/ Fields</i>
	Baik	Rusak Sedang	Rusak Parah	
(1)	(2)	(3)	(4)	(5)
Sepak Bola/ <i>Soccer</i>	8	3	-	-
Bola Voli/ <i>Volley Ball</i>	9	2	-	-
Bulu Tangkis/ <i>Badminton</i>	1	1	-	9
Bola Basket/ <i>Basket Ball</i>	1	1	-	9
Tenis Lapangan/ <i>Court Tennis</i>	-	-	-	11
Tenis Meja/ <i>Table Tennis</i>	4	1	1	5
Futsal/ <i>Futsal</i>	-	-	-	11
Renang/ <i>Swimming</i>	-	1	-	10
Bela Diri/ <i>Martial Arts</i>	-	-	-	11
Bilyard/ <i>Billiards</i>	-	-	-	11
Fitnes, Aerobik, dll/ <i>Fitness, Aerobics, etc</i>	-	-	-	11
Lainnya/ <i>Others</i>	-	-	-	11

Catatan/Note: ...

Sumber/Source: BPS, Pendataan Potensi Desa (Podes) 2021/BPS-Statistics Indonesia, Village Potential Data Collecting 2021



PERTANIAN
AGRICULTURE

<https://lebakkab.bps.go.id>

PENJELASAN TEKNIS

1. Lahan sawah adalah lahan pertanian yang berpetak-petak dan dibatasi oleh pematang (galengan), saluran untuk menahan/ menyalurkan air, yang biasanya ditanami padi sawah tanpa memandang dari mana diperoleh atau status lahan tersebut. Lahan yang dimaksud termasuk lahan yang terdaftar di Pajak Bumi Bangunan, luran Pembangunan Daerah, lahan bengkok, lahan serobotan, lahan rawa yang ditanami padi dan lahan bekas tanaman tahunan yang telah dijadikan sawah, baik yang ditanami padi, palawija atau tanaman semusim lainnya.
2. Tegal/Kebun adalah lahan pertanian bukan sawah (lahan kering) yang ditanami tanaman semusim atau tahunan dan terpisah dengan halaman sekitar rumah serta penggunaannya tidak berpindah pindah.
3. Ladang/Huma adalah lahan pertanian bukan sawah (lahan kering) yang biasanya ditanami tanaman semusim dan penggunaannya hanya semusim atau dua musim, kemudian akan ditinggalkan bila sudah tidak subur lagi (berpindah-pindah). Kemungkinan lahan ini beberapa tahun kemudian akan dikerjakankembali jika sudah subur.

TECHNICAL NOTES

1. *Wetland is agricultural land that separated by small dykes to resist water, where the main crop is usually wetland paddy without considering where it is got from or the status of the land. It includes the land that is registered at land income tax office, regional development contribution, 'bengkok' land, illegal ownership, swamps for rice cultivation, and annual crop land mark that has been used as rice field, which are both planted with paddy, secondary crops or the other seasonal crops.*
2. *Dry field/Garden is an dryland (unirrigated land) which is planted with seasonal or annual crops and separately from the yard around the house without shifting*
3. *Unirrigated agricultural field / Shifting cultivation land is dryland (unirrigated land) that usually is cultivated for seasonal crops and utilized only for one or two seasons, then it will be left when it is not fertile (shifting). Maybe, this land will be used again in a few years if it has been fertile.*

4. Tanaman sayuran dan buah-buahan semusim Tanaman sayuran semusim adalah tanaman sumber vitamin, garam mineral dan lain-lain yang dikonsumsi dari bagian tanaman yang berupa daun, bunga, buah, dan umbinya, yang berumur kurang dari satu tahun.
 5. Tanaman buah-buahan semusim adalah tanaman sumber vitamin, garam mineral, dan lain-lain yang dikonsumsi dari bagian tanaman yang berupa buah, berumur kurang dari satu tahun, tidak berbentuk pohon/rumpun tetapi menjalar dan berbatang lunak.
 6. Tanaman buah-buahan tahunan adalah tanaman sumber vitamin, garam mineral, dan lain-lain yang dikonsumsi dari bagian tanaman yang berupa buah dan merupakan tanaman tahunan.
 7. Tanaman sayuran tahunan adalah tanaman sumber vitamin, garam mineral, dan lain-lain yang dikonsumsi dari bagian tanaman yang berupa daun dan atau buah yang berumur lebih dari satu tahun.
4. *Seasonal vegetable and fruit plants Seasonal vegetable plants are plants which are the sources of vitamin, mineral salt, etc, consumed from the part of the plant in the form of leaf, flower, fruit, and root with the age of less than one year.*
 5. *Seasonal fruit plants are plants which are the sources of vitamin, mineral salt, etc, consumed from the part of the plant in the form of fruits. These plants are creeps with the age of less than one year.*
 6. *Annual fruit and vegetable plants Annual fruit plants are plants which are the sources of vitamin, contained mineral salt, etc, consumed from the part of plant in the form of fruit and more than one year of age.*
 7. *Annual vegetable plants are plants which are the sources of vitamin, contained mineral salt, etc, consumed from the part of the plant in the form of vegetable and more than one year of age.*

ULASAN

Sektor pertanian memberikan andil cukup besar dalam perekonomian di Kecamatan Panggarangan, terutama tanaman pangan dengan produktivitas padi/beras, yang merupakan sumber utama kebutuhan pokok penduduk. Sektor pertanian ini tumbuh diatas rata-rata kecamatan di Kabupaten Lebak. Prestasi ini tidak terlepas dari program revitalisasi pertanian sebagai salah satu program percepatan pembangunan di Kecamatan Panggarangan

DESCRIPTION

The agricultural sector contributes significantly to the economy in Panggarangan District, especially food crops with rice/rice productivity, which is the main source of the population's basic needs. The agricultural sector is growing above the sub-district average in Lebak Regency. This achievement is inseparable from the agricultural revitalization program as one of the accelerated development programs in the Panggarangan District

<https://lebakkab.bps.go.id>

Tabel 5.1
Table

Luas Panen Tanaman Sayuran dan Buah-buahan Semusim Menurut Jenis Tanaman di Kecamatan Panggarangan (ha), 2018–2021
Harvested Area of Seasonal Vegetables and Fruits by Kind of Plant in Panggarangan Subdistrict (ha), 2018–2021

Jenis Tanaman Kind of Plants	2018	2019	2020	2021 ^x
(1)	(2)	(3)	(4)	(5)
Sayuran/Vegetables:				
Bawang Merah/Shallots	-	-
Bawang Putih/Garlic	-	-
Cabai Besar/Chili/Big Chili	-	4
Cabai Rawit/Chili/Cayenne Pepper	7	6
Kentang/Potato	-	-
Kubis/Cabbage	-	-
Bayam/ Spinach	2	-
Kacang Panjang/ Long Beans	17	10
Kangkung/ Water Spinach	4	2
Buah–buahan/Fruits:				
Ketimun/ Cucumber	18	13
Terung/ Eggplant	8	6
Tomat/ Tomato	3	-

Catatan/Note: ...

Sumber/Source: BPS, Statistik Pertanian Hortikultura SPH-SBS/BPS-Statistics Indonesia, Agricultural Statistic for Horticulture SPH-SBS

Tabel 5.2
Table

Produksi Tanaman Sayuran dan Buah-buahan Semusim Menurut Jenis Tanaman di Kecamatan Panggarangan (kuintal), 2018–2021
Production of Seasonal Vegetables and Fruits by Kind of Plant in Panggarangan Subdistrict (quintal), 2018–2021

Jenis Tanaman Kind of Plants	2018	2019	2020	2021 ^x
(1)	(2)	(3)	(4)	(5)
Sayuran/Vegetables:				
Bawang Merah/Shallots	-	-
Bawang Putih/Garlic	-	-
Cabai Besar/Chili/Big Chili	-	70
Cabai Rawit/Chili/Cayenne Pepper	195	115
Kentang/Potato	-	-
Kubis/Cabbage	-	-
Bayam/ Spinach	25	-
Kacang Panjang/ Long Beans	630	435
Kangkung/ Water Spinach	54	19
Buah–buahan/Fruits:				
Ketimun/ Cucumber	780	630
Terung/ Eggplant	370	270
Tomat/ Tomato	84	-

Catatan/Note: ...

Sumber/Source: BPS, Statistik Pertanian Hortikultura SPH-SBS/BPS-Statistics Indonesia, Agricultural Statistic for Horticulture SPH-SBS

Tabel
Table 5.3

Luas Panen Tanaman Biofarmaka Menurut Jenis Tanaman di Kecamatan Panggarangan (m²), 2018–2021
Harvested Area of Medicinal Plants by Kind of Plant in Panggarangan Subdistrict (m²), 2018–2021

Jenis Tanaman Kind of Plants	2018	2019	2020	2021 ^x
(1)	(2)	(3)	(4)	(5)
Jahe/Ginger	9 700	10 000
Kencur/East Indian Galangal	12 850	11 000
Kunyit/Turmeric	13 000	12 000
Laos/Lengkuas/Galanga	9 750	9 000

Catatan/Note: ...

Sumber/Source: BPS, Statistik Pertanian Hortikultura SPH-TBF/BPS-Statistics Indonesia, Agricultural Statistic for Horticulture SPH-TBF

Tabel
Table 5.4

**Produksi Tanaman Biofarmaka Menurut Jenis Tanaman di
Kecamatan Panggarangan (kg), 2018–2021**
*Production of Medicinal Plants by Kind of Plant in
Panggarangan Subdistrict (kg), 2018–2021*

Jenis Tanaman Kind of Plants	2018	2019	2020	2021 ^x
(1)	(2)	(3)	(4)	(5)
Jahe/Ginger	9 700	10 000
Kencur/East Indian Galangal	16 920	34 000
Kunyit/Turmeric	17 000	20 500
Laos/Lengkuas/Galanga	16 875	27 000

Catatan/Note: ...

Sumber/Source: BPS, Statistik Pertanian Hortikultura SPH-TBF/BPS-Statistics Indonesia, Agricultural Statistic for Horticulture SPH-TBF

Tabel 5.5 Luas Panen Tanaman Hias Menurut Jenis Tanaman di Kecamatan Panggarangan (m²), 2018–2021
Table *Harvested Area of Ornamental Plants by Kind of Plant in Panggarangan Subdistrict (m²), 2018–2021*

Jenis Tanaman Kind of Plants	2018	2019	2020	2021 ^x
(1)	(2)	(3)	(4)	(5)
Anggrek/ <i>Orchid</i>	-	-	-	-
Krisan/ <i>Chrysantemum</i>	-	-	-	-
Mawar/ <i>Rose</i>	-	-	-	-
Sedap Malam/ <i>Tuberose</i>	-	-	-	-

Catatan/Note: ...

Sumber/Source: BPS, Statistik Pertanian Hortikultura SPH-TH/BPS-Statistics Indonesia, *Agricultural Statistik for Horticulture SPH-TH*

Tabel
Table 5.6

**Produksi Tanaman Hias Menurut Jenis Tanaman di
Kecamatan Panggarangan (tangkai), 2018–2021**
*Production of Ornamental Plants by Kind of Plant in
Panggarangan Subdistrict (stalks), 2018–2021*

Jenis Tanaman <i>Kind of Plants</i>	2018	2019	2020	2021 ^x
(1)	(2)	(3)	(4)	(5)
Anggrek/ <i>Orchid</i>	-	-	-	-
Krisan/ <i>Chrysantemum</i>	-	-	-	-
Mawar/ <i>Rose</i>	-	-	-	-
Sedap Malam/ <i>Tuberose</i>	-	-	-	-

Catatan/Note: ...

Sumber/Source: BPS, Statistik Pertanian Hortikultura SPH-TH/BPS-Statistics Indonesia, *Agricultural Statistik for Horticulture SPH-TH*

Tabel 5.7
Table

Produksi Buah-Buahan dan Sayuran Tahunan Menurut Jenis Tanaman di Kecamatan Panggarangan (kuintal), 2018–2021
Production of Annual Fruits and Vegetables by Kind of Plant in Panggarangan Subdistrict (quintal), 2018–2021

Jenis Tanaman Kind of Plants	2018	2019	2020	2021 ^x
(1)	(2)	(3)	(4)	(5)
Buah–Buahan/Fruits:		
Durian/ <i>Durian</i>	148	-
Jeruk Siam/Keprok/ <i>Orange/Tangerine</i>	190	42
Mangga/ <i>Mango</i>	756	-
Pepaya/ <i>Papaya</i>	1 962	1 550
Pisang/ <i>Banana</i>	188 991	234 977
Salak/ <i>Snakefruit</i>	115	12
Duku/Langsar/Kokosan/ Duku	19	-
Sayuran/Vegetables:		
Melinjo/ Gnetum/Melinjo	116	-
Petai/ Twisted Cluster Bean	223	85

Catatan/Note: ...

Sumber/Source: BPS, Statistik Pertanian Hortikultura SPH-BST/BPS-Statistics Indonesia, Agricultural Statistic for Horticulture SPH-BST

06

**PARIWISATA, TRANSPORTASI, DAN KOMUNIKASI
TOURISM, TRANSPORTATION, AND COMMUNICATION**

<https://lebakkab.bps.go.id>

PENJELASAN TEKNIS

1. Hotel adalah penyediaan akomodasi secara harian berupa kamar-kamar di dalam satu bangunan yang dapat dilengkapi dengan jasa pelayanan makan dan minum, kegiatan hiburan dan atau fasilitas lainnya. Hotel terdiri dari hotel berbintang dan hotel non- bintang.
2. Kantor Pos adalah tempat pemberi pelayanan komunikasi tertulis dan atau surat elektronik, layanan paket, layanan logistik, layanan transaksi keuangan, dan layanan keagenan pos untuk kepentingan umum. Rumah pos berfungsi sama seperti kantor pos dan kantor pos pembantu, bedanya rumah pos biasanya terletak di daerah terpencil.

TECHNICAL NOTES

1. *Hotel is a daily supply of accommodation rooms within a building which can be equipped with eating and drinking services, entertainment activities and/or other facilities. Hotel consists of a classified hotel and a non-classified hotel.*
2. *Post Office is a service provider facility of written communication and or electronic mail, parcel service, logistics services, financial transaction services, and postal services to the public. Postal house has the same function as the post office and subsidiary of post office, the difference is that postal house is usually located in remote areas.*

<https://lebakkab.bps.go.id>

ULASAN

DESCRIPTION

<https://lebakkab.bps.go.id>

6.1 PARIWISATA TOURISM

Tabel 6.1.1 **Jumlah Sarana Akomodasi Menurut Desa/Kelurahan dan Jenis Akomodasi di Kecamatan Panggarangan, 2021**
Table *Number of Accomodation Facilities by Villages/Kelurahan and Type of Accomodation in Panggarangan Subdistrict, 2021*

Desa/Kelurahan Village/Kelurahan	Hotel Hotel	Penginapan Inn
(1)	(2)	(3)
Situregen	-	-
Sukajadi	-	-
Hegarmanah	-	-
Panggarangan	-	-
Mekarjaya	-	-
Sindangratu	-	-
Cimandiri	-	-
Gunung gede	-	-
Sogong	-	-
Jatake	-	-
Cibarengkok	-	-
Kecamatan Panggarangan	-	-

Catatan/Note: ...

Sumber/Source: BPS, Pendataan Potensi Desa (Podes) 2021/BPS-Statistics Indonesia, Village Potential Data Collecting 2021

6.2 TRANSPORTASI TRANSPORTATION

Tabel 6.2.1 Prasarana dan Sarana Transportasi Antar Desa/Kelurahan Menurut Desa/Kelurahan di Kecamatan Panggarangan, 2021
Inter-Villages/Kelurahan Transportation Infrastructure and Facilities by Villages/Kelurahan in Panggarangan Subdistrict, 2021

Desa/Kelurahan <i>Village/Kelurahan</i>	Jenis Prasarana Transportasi <i>Type of Transportation Infrastructure</i>	Keberadaan Angkutan Umum <i>Availability of Public Transportation</i>
(1)	(2)	(3)
Situregen	Darat	Ada, dengan trayek tetap
Sukajadi	Darat	Ada, dengan trayek tetap
Hegarmanah	Darat	Ada, dengan trayek tetap
Panggarangan	Darat	Ada, dengan trayek tetap
Mekarjaya	Darat	Ada, dengan trayek tetap
Sindangratu	Darat	Ada, tanpa trayek tetap
Cimandiri	Darat	Ada, tanpa trayek tetap
Gunung gede	Darat	Ada, tanpa trayek tetap
Sogong	Darat	Tidak ada angkutan umum
Jatake	Darat	Ada, tanpa trayek tetap
Cibarengkok	Darat	Ada, tanpa trayek tetap

Lanjutan Tabel/*Continued Table 6.2.1*

Desa/Kelurahan Village/Kelurahan	Jenis Permukaan Jalan Darat Terluas Type of The Widest Road Surface	Dapat Dilalui Kendaraan Bermotor Roda 4 atau Lebih Passable by Vehicle with 4 or more Wheels
(1)	(4)	(5)
Situregen	Aspal/Beton	Sepanjang tahun
Sukajadi	Aspal/Beton	Sepanjang tahun
Hegarmanah	Aspal/Beton	Sepanjang tahun
Panggarangan	Diperkeras (kerikil, batu, dll.)	Sepanjang tahun
Mekarjaya	Diperkeras (kerikil, batu, dll.)	Sepanjang tahun
Sindangratu	Diperkeras (kerikil, batu, dll.)	Sepanjang tahun
Cimandiri	Diperkeras (kerikil, batu, dll.)	Sepanjang tahun
Gunung gede	Diperkeras (kerikil, batu, dll.)	Sepanjang tahun
Sogong	Diperkeras (kerikil, batu, dll.)	Sepanjang tahun
Jatake	Diperkeras (kerikil, batu, dll.)	Sepanjang tahun
Cibarengkok	Diperkeras (kerikil, batu, dll.)	Sepanjang tahun

Catatan/Note: ...

Sumber/Source: BPS, Pendataan Potensi Desa (Podes) 2021/BPS-Statistics Indonesia, Village Potential Data Collecting 2021

6.3 KOMUNIKASI COMMUNICATION

Tabel 6.3.1 Keberadaan Kantor Pos/Pos Pembantu/Rumah Pos, Pos Keliling, dan Perusahaan/Agen Jasa Ekspedisi Swasta Menurut Desa/Kelurahan di Kecamatan Panggarangan, 2021
Number of Post Office/Subsidiary of Post Office, Mobile Portal Service, Private Expedition Service Company by Villages/Kelurahan in Panggarangan Subdistrict, 2021

Desa/Kelurahan <i>Village/Kelurahan</i>	Kantor Pos/Pos Pembantu/Rumah Pos <i>Post Office/Subsidiary of Post Office</i>	Pos Keliling <i>Mobile Portal Service</i>	Perusahaan/Agen Jasa Ekspedisi Swasta <i>Private Expedition Service Company</i>
(1)	(2)	(3)	(4)
Situregen	tidak ada	Tidak ada	Beroperasi
Sukajadi	tidak ada	Tidak ada	Beroperasi
Hegarmannah	tidak ada	Tidak ada	Tidak ada
Panggarangan	tidak ada	Ada	Beroperasi
Mekarjaya	tidak ada	Ada	Tidak ada
Sindangratu	tidak ada	Tidak ada	Tidak ada
Cimandiri	tidak ada	Tidak ada	Tidak ada
Gunung gede	tidak ada	Tidak ada	Tidak ada
Sogong	tidak ada	Tidak ada	Tidak ada
Jatake	tidak ada	Tidak ada	Tidak ada
Cibarengkok	tidak ada	Tidak ada	Tidak ada
Kecamatan Panggarangan			

Catatan/Note: ...

Sumber/Source: BPS, Pendataan Potensi Desa (Podes) 2021/BPS-Statistics Indonesia, Village Potential Data Collecting 2021

Tabel 6.3.2 Jumlah Menara Telepon seluler dan Operator Layanan Komunikasi Telepon Seluler Menurut Desa/Kelurahan di Kecamatan Panggarangan, 2021
Number of Base Transceiver Station (BTS) and Cellular Phone Communication Service Operators by Villages/ Kelurahan in Panggarangan Subdistrict, 2021

Desa/Kelurahan Village/Kelurahan	Jumlah Menara Telepon seluler Number of Base Transceiver Station (BTS)	Jumlah Operator Layanan Komunikasi Telepon Seluler Cellular Phone Communication Service Operators
(1)	(2)	(3)
Situregen	2	3
Sukajadi	1	3
Hegarmanah	-	3
Panggarangan	2	4
Mekarjaya	-	4
Sindangratu	-	4
Cimandiri	1	3
Gunung gede	-	3
Sogong	-	3
Jatake	-	3
Cibarengkok	-	3
Kecamatan Panggarangan	6	36

Catatan/Note: ...

Sumber/Source: BPS, Pendataan Potensi Desa (Podes) 2021/BPS-Statistics Indonesia, Village Potential Data Collecting 2021

Tabel
Table 6.3.3

**Kekuatan Sinyal Telepon Seluler dan Jenis Sinyal Internet
Telepon Seluler Menurut Desa/Kelurahan di Kecamatan
Panggarangan, 2021**
*The Strenght of Cellular Phone Signal by Villages/Kelurahan
in Panggarangan Subdistrict, 2021*

Desa/Kelurahan Village/Kelurahan	Kekuatan Sinyal Telepon Seluler The Strenght of Cellular Phone Signal	Jenis Sinyal Internet Telepon Seluler Type of Cellular Phone Signal
(1)	(2)	(3)
Situregen	Kuat	4G/LTE
Sukajadi	Kuat	4G/LTE
Hegarmanah	Kuat	4G/LTE
Panggarangan	Sangat kuat	4G/LTE
Mekarjaya	Lemah	4G/LTE
Sindangratu	Lemah	4G/LTE
Cimandiri	Kuat	4G/LTE
Gunung gede	Lemah	4G/LTE
Sogong	Lemah	3G/H/H+/EVDO
Jatake	Lemah	3G/H/H+/EVDO
Cibarengkok	Lemah	3G/H/H+/EVDO
Kecamatan Panggarangan		

Catatan/Note: ...

Sumber/Source: BPS, Pendataan Potensi Desa (Podes) 2021/BPS-Statistics Indonesia, Village Potential Data Collecting 2021

07

PERBANKAN, KOPERASI, DAN PERDAGANGAN
BANKING, COOPERATIVE, AND TRADE

<https://lebakkab.bps.go.id>

PENJELASAN TEKNIS

1. Pasar adalah suatu tempat bertemunya antara penjual dan pembeli dalam melakukan transaksi jual beli baik produk barang maupun jasa.
2. Toko atau kedai adalah sebuah tempat tertutup yang di dalamnya terjadi kegiatan perdagangan dengan jenis benda atau barang yang khusus, misalnya toko buku, toko buah, dan sebagainya.
3. Secara fungsi ekonomi, istilah "kios" sesungguhnya hampir sama dengan "toko". Akan tetapi pada perkembangan istilah, kios cenderung bersifat sederhana, dan kios umumnya berada di pasar.
4. Secara fungsi ekonomi, istilah "warung" sesungguhnya hampir sama dengan "toko". Akan tetapi pada perkembangan istilah, kedai dan warung cenderung bersifat tradisional dan sederhana, dan warung umumnya dikaitkan dengan tempat penjualan makanan dan minuman.

TECHNICAL NOTES

1. *The market is a meeting place between sellers and buyers in buying and selling transactions both products and services.*
2. *A shop or shop is a closed place in which trading activities occur with special types of objects or goods, for example bookstores, fruit shops, and so on.*
3. *In terms of economic function, the term "kiosk" is actually almost the same as "shop". However, in the development of the term, kiosks tend to be simple, and kiosks are generally in the market.*
4. *In terms of economic function, the term "warung" is actually almost the same as "shop". However, in the development of the term, stalls and stalls tend to be traditional and simple, and stalls are generally associated with food and beverage outlets.*

5. Koperasi merupakan sebuah badan hukum atau organisasi ekonomi yang berasaskan kekeluargaan dan bertujuan untuk mensejahterakan anggotanya..
5. *A cooperative is a legal entity or economic organization based on kinship and aims at the welfare of its members.*

<https://lebakkab.bps.go.id>

ULASAN

DESCRIPTION

<https://lebakkab.bps.go.id>

Tabel 7.1
Table

Banyaknya Sarana Lembaga Keuangan Bank Menurut Desa/Kelurahan dan Jenis Bank di Kecamatan Panggarangan, 2021
Number of Bank by Villages/Kelurahan and Type of Bank in Panggarangan Subdistrict, 2021

Desa/Kelurahan Village/Kelurahan	Bank Umum Pemerintah Government Bank	Bank Umum Swasta Private Bank	Bank Perkreditan Rakyat (BPR) Rural Bank
(1)	(2)	(3)	(4)
Situregen	1	-	-
Sukajadi	-	-	-
Hegarmanah	-	-	-
Panggarangan	-	-	-
Mekarjaya	-	-	-
Sindangratu	-	-	-
Cimandiri	-	-	-
Gunung gede	-	-	-
Sogong	-	-	-
Jatake	-	-	-
Cibarengkok	-	-	-
Kecamatan Panggarangan	1	-	-

Catatan/Note: ""

Sumber/Source: BPS, Pendataan Potensi Desa (Podes) 2021/BPS-Statistics Indonesia, Village Potential Data Collecting 2021

Tabel
Table 7.2

**Banyaknya Koperasi Aktif Menurut Menurut Desa/
Kelurahan dan Jenis Koperasi di Kecamatan
Panggarangan, 2021**
*Number of Cooperative by Villages/Kelurahan and Type of
Cooperative in Panggarangan Subdistrict, 2021*

Desa/Kelurahan <i>Village/Kelurahan</i>	Koperasi Unit Desa (KUD) <i>Village Cooperative Unit</i>	Koperasi Industri Kecil dan Kerajinan Rakyat (Kopinkra) <i>Small Industry and Citizen Handicraft Cooperative</i>
(1)	(2)	(3)
Situregen	-	-
Sukajadi	-	-
Hegarmanah	-	-
Panggarangan	-	-
Mekarjaya	-	-
Sindangratu	-	-
Cimandiri	-	-
Gunung gede	-	-
Sogong	-	-
Jatake	-	-
Cibarengkok	-	-
Kecamatan Panggarangan	-	-

Lanjutan Tabel/Continued Table 7.2

Desa/Kelurahan Village/Kelurahan	Koperasi Simpan Pinjam (Kospin) Savings and Loan Cooperative	Koperasi Lainnya Other Cooperative
(1)	(4)	(5)
Situregen	-	-
Sukajadi	-	-
Hegarmanah	-	-
Panggarangan	-	-
Mekarjaya	-	-
Sindangratu	-	-
Cimandiri	-	-
Gunung gede	-	-
Sogong	-	-
Jatake	-	-
Cibarengkok	-	-
Kecamatan Panggarangan	-	-

Catatan/Note: ""

Sumber/Source: BPS, Pendataan Potensi Desa (Podes) 2021/BPS-Statistics Indonesia, Village Potential Data Collecting 2021

Tabel 7.3
Table

**Banyaknya Sarana Perdagangan Menurut Desa/
Kelurahan dan Jenis Sarana Perdagangan di Kecamatan
Panggarangan, 2021**
*Number of Trade Facilities by Villages/Kelurahan and Type
of Trade Facilities in Panggarangan Subdistrict, 2021*

Desa/Kelurahan <i>Village/Kelurahan</i>	Kelompok Pertokoan <i>Shopping Complexs</i>	Pasar dengan Bangunan Permanen <i>Markets in Permanent Building</i>	Pasar dengan Bangunan Semi Permanen <i>Market in Semi Permanent Building</i>
(1)	(2)	(3)	(4)
Situregen	1	-	1
Sukajadi	-	-	-
Hegarmanah	-	-	-
Panggarangan	-	-	-
Mekarjaya	1	-	1
Sindangratu	-	-	-
Cimandiri	-	-	-
Gunung gede	-	-	-
Sogong	-	-	-
Jatake	-	-	-
Cibarengkok	-	-	-
Kecamatan Panggarangan	2	-	2

Lanjutan Tabel/Continued Table 7.3

Desa/Kelurahan Village/Kelurahan	Pasar tanpa Bangunan Market without Permanent Building	Mini Market/ Swalayan/ Supermarket Mini Market/Swalayan/ Supermarket	Restoran/ Rumah Makan Restaurant/ Food Stall
(1)	(5)	(6)	(7)
Situregen	-	3	-
Sukajadi	-	-	-
Hegarmanah	-	-	-
Panggarangan	-	2	1
Mekarjaya	-	-	1
Sindangratu	-	-	-
Cimandiri	-	-	-
Gunung gede	-	-	-
Sogong	-	-	9
Jatake	-	-	-
Cibarengkok	-	-	-
Kecamatan Panggarangan	-	5	11

Catatan/Note: ...

Sumber/Source: BPS, Pendataan Potensi Desa (Podes) 2021/BPS-Statistics Indonesia, Village Potential Data Collecting 2021

ST 2023

SENSUS PERTANIAN

BerAKHLAK

Berorientasi Pelayanan Akuntabel Kompeten
Harmonis Loyal Adaptif Kolaboratif

DATA

MENCERDASKAN BANGSA

Enlighten The Nation



**BADAN PUSAT STATISTIK
KABUPATEN LEBAK
BPS-STATISTICS OF LEBAK REGENCY**

Jl. Jendral Sudirman, Narimbang Mulia KM.3, Rangkasbitung, Kab.
Lebak - 42319

Telp.(0252) 5554673

Homepage: <http://lebakkab.bps.go.id>, E-mail: bps3602@bps.go.id

ISSN