



**KECAMATAN
TULIS
DALAM ANGKA**

2020



**BADAN PUSAT STATISTIK
KABUPATEN BATANG**



**KECAMATAN
TULIS
DALAM ANGKA**

2020

KECAMATAN TULIS
Dalam Angka
2020

ISBN : 978-623-7979-00-5
Nomor Publikasi: 33250.2018
Katalog: 1102001.3325100

Ukuran Buku: A5 (14,8 cm x 21 cm)
Jumlah Halaman: xiv + 128 halaman

Naskah:
Badan Pusat Statistik Kabupaten Batang

Gambar Kover oleh:
Badan Pusat Statistik Kabupaten Batang

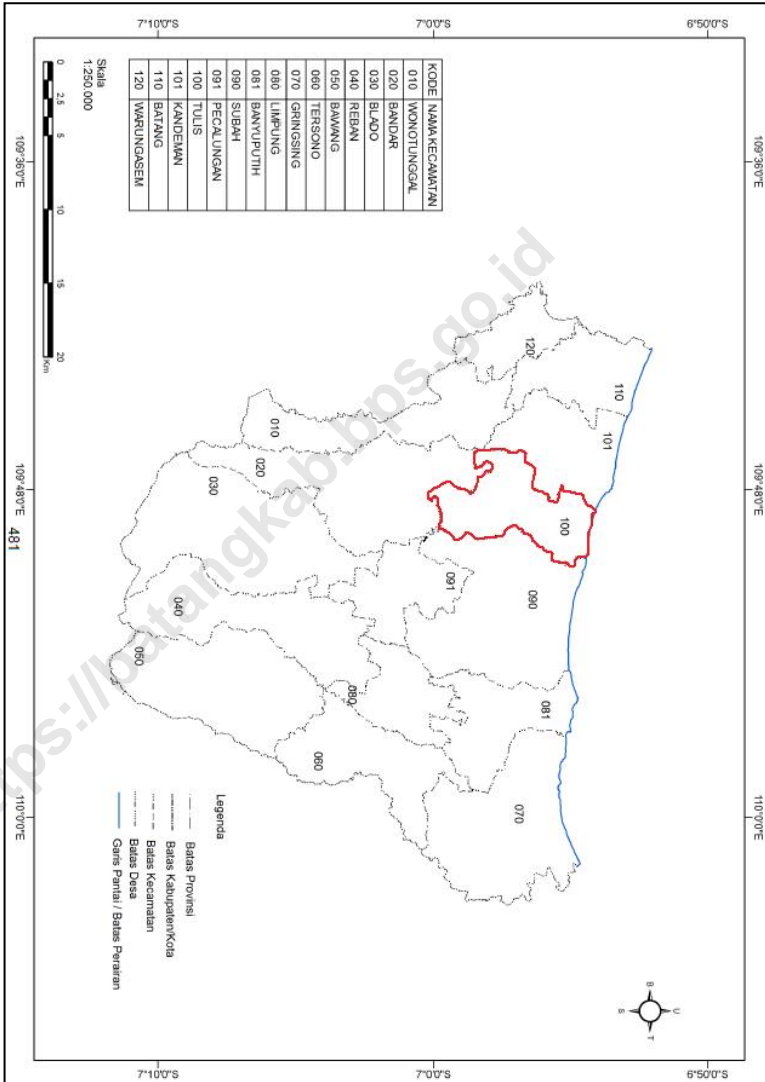
Ilustrasi Kover:
Wisata Alam Kecamatan Tulis

Diterbitkan oleh:
© BPS Kabupaten Batang

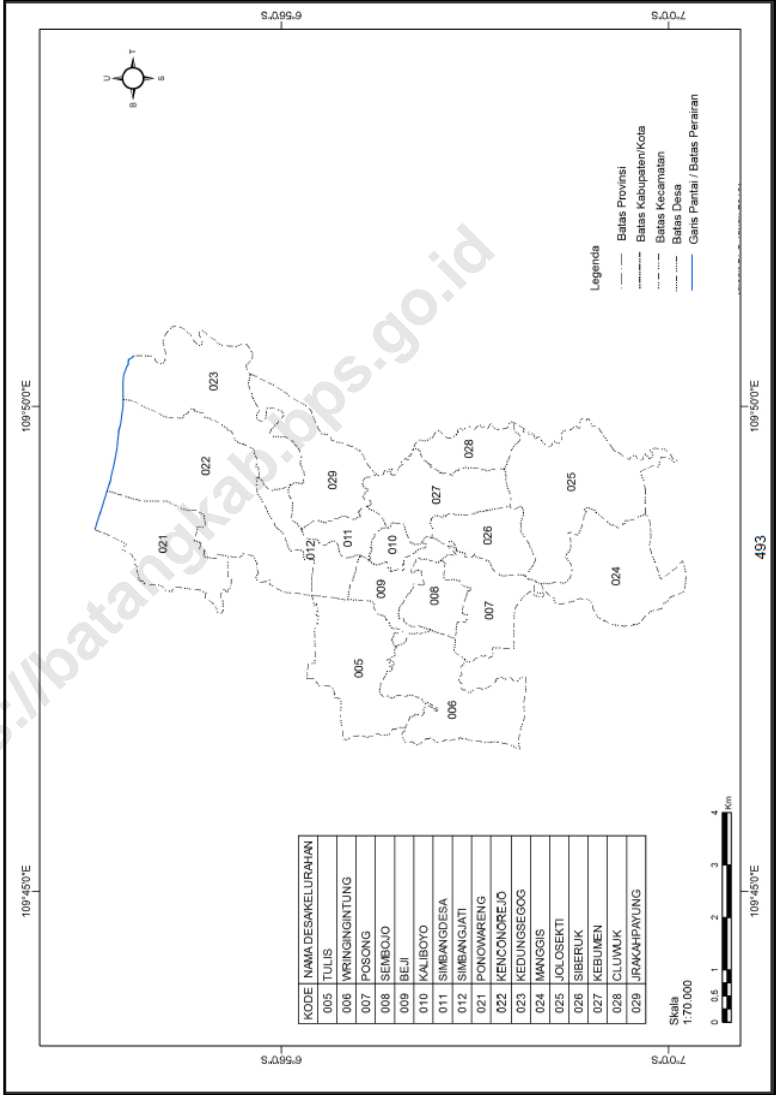
Dicetak oleh:
CV. Pradana Utama

Dilarang mengumumkan, mendistribusikan, mengomunikasikan, dan/atau menggandakan sebagian atau seluruh isi buku ini untuk tujuan komersial tanpa izin tertulis dari Badan Pusat Statistik.

PETA WILAYAH KABUPATEN BATANG



PETA WILAYAH KECAMATAN TULIS





**SAMBUTAN
KEPALA BPS KABUPATEN BATANG**

Assalamu' alaikum wr. wb

Puji syukur kita panjatkan kepada Allah Yang Maha Esa yang telah melimpahkan rahmat-Nya kepada kita semua, sehingga penyusunan publikasi "Kecamatan Tulis Dalam Angka 2020" dapat diselesaikan secara tepat waktu.

Publikasi ini utamanya berisi data potensi daerah di wilayah Kecamatan Tulis dari berbagai sektor yang dapat digunakan untuk membantu menyusun perencanaan dan mengevaluasi pembangunan yang telah dilaksanakan.

Kami ucapkan terima kasih dan penghargaan yang setinggi-tingginya kepada Koordinator Statistik Kecamatan Tulis dan semua pihak yang telah turut serta membantu dalam proses penyusunan publikasi, semoga bermanfaat.

Wassalamu' alaikum wr. wb.

Batang, September 2020
Kepala Badan Pusat Statistik
Kabupaten Batang

EDDY PRAWOTO

KATA PENGANTAR

Assalamu' alaikum wr. wb

"Kecamatan Tulis Dalam Angka 2020" merupakan publikasi tahunan sebagai kelanjutan publikasi sebelumnya yang menyajikan data statistik secara series. Publikasi ini memuat gambaran mengenai keadaan geografis, pemerintahan, penduduk, sosial dan ekonomi Kecamatan Tulis pada tahun 2019.

Penghargaan dan ucapan terima kasih yang sebesar-besarnya kami sampaikan kepada berbagai pihak baik instansi pemerintah maupun swasta atas bantuan dan dukungan dalam penyusunan publikasi ini.

Semoga publikasi ini bermanfaat bagi pengguna data dan kami harapkan kritik serta saran yang bersifat membangun untuk penyempurnaan publikasi berikutnya.

Wassalamu' alaikum wr. wb.

Tulis, September 2020
Koordinator Statistik Kecamatan
Tulis



RIA DWI AGUSTIN

DAFTAR ISI

	Halaman
Peta Wilayah Kabupaten Batang	iii
Peta Wilayah Kecamatan Tulis	iv
Sambutan Kepala BPS Kabupaten Batang	v
Kata Pengantar	vi
Daftar Isi	vii
Daftar Tabel	viii
Daftar Gambar	xi
Penjelasan Umum	xii

DAFTAR TABEL

	Halaman
BAB I. KEADAAN GEOGRAFI	
1.1. Letak Geografis Kecamatan Tulis	4
1.2. Jarak dari Ibukota Kecamatan Tulis ke Kantor Desa	5
1.3. Letak Titik Koordinat Kantor Desa dan Kantor Kecamatan di Kecamatan Tulis Luas Wilayah Menurut Jenis Tanah	6
1.4. Batas Wilayah Desa di Kecamatan Tulis	7
1.5. Luas Wilayah Menurut Jenis Tanah di Kecamatan Tulis, 2018	8
1.6. Banyaknya Hari Hujan dan Curah Hujan di Stasiun Pengukur Kecamatan Tulis (STA 126) Menurut Bulan, 2019	9
BAB II. PEMERINTAHAN	
2.1. Klasifikasi Desa Menurut Status Pemerintahan di Kecamatan Tulis, 2019	14
2.2. Jumlah Dusun, RW dan RT di Kecamatan Tulis, 2019	15
2.3. Jumlah Perangkat Desa Menurut Jenisnya di Kecamatan Tulis, 2019	16
2.4. Jumlah Pemilih dan Pengguna Hak Pilih Pemilu Kepala Daerah Kabupaten Batang 2017 di Kecamatan Tulis	18
2.5. Hasil Perolehan Suara Pemilu Kepala Daerah Kabupaten Batang 2017 di Kecamatan Tulis	19
2.6. Jumlah Pemilih dan Pengguna Hak Pilih Pemilu Kepala Daerah Provinsi Jawa Tengah 2018 di Kecamatan Tulis	20
2.7. Hasil Perolehan Suara Pemilu Kepala Daerah Provinsi Jawa Tengah 2018 di Kecamatan Tulis	21
2.8. Jumlah Tempat Pemungutan Suara (TPS) dan Pemilih pada Pemilu 2019 Menurut Desa di Kecamatan Tulis	22
2.9. Rekapitulasi Hasil Penghitungan Perolehan Suara Calon Anggota Dewan Perwakilan Daerah (DPD) pada Pemilu 2019 Menurut Desa di Kecamatan Tulis	23
2.10. Rekapitulasi Hasil Penghitungan Perolehan Suara Calon Anggota Dewan Perwakilan Rakyat (DPR) pada Pemilu 2019 Menurut Desa di Kecamatan Tulis	27
2.11. Rekapitulasi Hasil Penghitungan Perolehan Suara Calon Anggota Dewan Perwakilan Rakyat Daerah (DPRD) Provinsi pada Pemilu 2019 Menurut Desa di Kecamatan Tulis	30
2.12. Rekapitulasi Hasil Penghitungan Perolehan Suara Calon Anggota Dewan Perwakilan Rakyat Daerah (DPRD) Kabupaten pada Pemilu 2019 Menurut Desa di Kecamatan Tulis	33
2.13. Rekapitulasi Hasil Penghitungan Perolehan Suara Pasangan Calon Presiden dan Wakil Presiden pada Pemilu 2019 Menurut Desa di Kecamatan Tulis	36

BAB III. PENDUDUK DAN KETENAGAKERJAAN	
3.1.	Jumlah Penduduk Menurut Jenis Kelamin dan Sex Rasio di Kecamatan Tulis, 2019 40
3.2.	Jumlah Penduduk Menurut Kelompok Umur dan Jenis Kelamin di Kecamatan Tulis, 2019 41
3.3.	Jumlah Penduduk Menurut Kelompok Umur dan Desa di Kecamatan Tulis, 2019 42
3.4.	Jumlah Penduduk Menurut Status Kewarganegaraan di Kecamatan Tulis, 2019 45
3.5.	Kepadatan Penduduk per Hektar dan Kilometer Persegi di Kecamatan Tulis, 2019 46
BAB IV. SOSIAL	
4.1.	Banyaknya Sekolah Taman Kanak-Kanak dan Raudhatul Athfal di Kecamatan Tulis Tahun Pelajaran 2019/2020 51
4.2.	Banyaknya Sekolah Dasar dan Madrasah Ibtidaiyah di Kecamatan Tulis Tahun Pelajaran 2019/2020 52
4.3.	Banyaknya Sekolah Menengah Pertama dan Madrasah Tsanawiyah di Kecamatan Tulis Tahun Pelajaran 2019/2020 53
4.4.	Banyaknya Sekolah Menengah Atas, Kejuruan dan Madrasah Aliyah di Kecamatan Tulis Tahun Pelajaran 2019/2020 54
4.5.	Banyaknya Murid Taman Kanak-kanak dan Sekolah Dasar di Kecamatan Tulis Tahun Pelajaran 2019/2020 55
4.6.	Banyaknya Murid Sekolah Menengah Pertama, Sekolah Menengah Atas dan Sekolah Menengah Kejuruan di Kecamatan Tulis Tahun Pelajaran 2019/2020 56
4.7.	Banyaknya Guru Taman Kanak-kanak dan Sekolah Dasar di Kecamatan Tulis Tahun Pelajaran 2019/2020 57
4.8.	Banyaknya Guru Sekolah Menengah Pertama, Sekolah Menengah Atas dan Sekolah Menengah Kejuruan di Kecamatan Tulis Tahun Pelajaran 2019/2020 58
4.9.	Jumlah Penduduk Menurut Agama, 2019 59
4.10.	Jumlah Tempat Ibadah di Kecamatan Tulis, 2019 60
4.11.	Banyaknya Nikah Menurut Bulan di Kecamatan Tulis, 2018-2019 61
4.12.	Banyaknya Nikah Menurut Desa di Kecamatan Tulis, 2019 62
4.13.	Banyaknya Jemaah Haji Menurut Desa di Kecamatan Tulis, 2019 63
4.14.	Banyaknya Posyandu Menurut Strata di Kecamatan Tulis, 2019 64
4.15.	Banyaknya Upaya Kesehatan Bersumberdaya Masyarakat (UKBM) di Kecamatan Tulis, 2019 65
4.16.	Jumlah Bidan Desa di Kecamatan Tulis, 2019 66
4.17.	Hasil imunisasi di Kecamatan Tulis, 2019 67
4.18.	Jumlah Tenaga Medis dan Non Medis Puskesmas di Kecamatan Tulis Keadaan Akhir Tahun 2019 69
4.19.	Jumlah Pengunjung Rawat Jalan Puskesmas Tulis Menurut Bulan, 2019 70
4.20.	Banyaknya Banyaknya Peserta Keluarga Berencana Baru/Akseptor Baru di Kecamatan Tulis, 2019 71

4.21.	Banyaknya Peserta Keluarga Berencana Aktif Menurut Kontrasepsi di Kecamatan Tulis, 2019	73
4.22.	Perkembangan Tahapan Keluarga Sejahtera di Kecamatan Tulis, 2019	75
4.23.	Sarana Olahraga Menurut Jenisnya di Kecamatan Tulis, 2019	76
4.24.	Banyaknya Keluarga Menurut Desa/Kelurahan dan Jenis Pengguna Listrik di Kecamatan Tulis, 2019	77
4.25.	Banyaknya Sarana Kesehatan Menurut Desa/Kelurahan dan Jenis Sarana Kesehatan di Kecamatan Tulis, 2019	78
4.26.	Kemudahan Mencapai Sarana Kesehatan Terdekat Bagi Desa yang Tidak ada Sarana Kesehatan Menurut Desa dan Jenis Sarana Kesehatan di Kecamatan Tulis, 2019	80
4.27.	Banyaknya Warga Penderita Gizi Buruk Menurut Desa di Kecamatan Tulis, 2017 dan 2018	79
4.28.	Banyaknya Kejadian Bencana Alam Menurut Desa dan Jenis Bencana Alam di Kecamatan Tulis, 2018	80
4.29.	Banyaknya Korban Jiwa Akibat Bencana Alam Menurut Desa dan Jenis Bencana Alam di Kecamatan Tulis, 2018	86
4.30.	Keberadaan Fasilitas/Upaya Antisipasi/Mitigasi Bencana Alam Menurut Desa di Kecamatan Tulis, 2019	89
4.31.	Banyaknya Sarana dan Prasarana Ekonomi Menurut Desa dan Jenisnya di Kecamatan Tulis, 2019	91
4.32.	Banyaknya Sarana Lembaga Keuangan Yang Beroperasi Menurut Desa dan Jenisnya di Kecamatan Tulis, 2019	94
4.33.	Banyaknya Koperasi yang Masih Aktif Menurut Desa dan Jenis Koperasi di Kecamatan Tulis, 2019	95
4.34.	Banyaknya Embung Desa Menurut Desa di Kecamatan Tulis, 2018 dan 2019	96
4.35.	Jumlah Menara dan Operator Layanan Komunikasi Telepon Seluler Serta Kondisi Sinyal Telepon Seluler Menurut Desa di Kecamatan Tulis, 2019.....	97
4.36.	Sarana Transportasi Antar Desa Menurut Desa di Kecamatan Tulis, 2019	98
4.37.	Kondisi Jalan Darat Antar Desa Menurut Desa di Kecamatan Tulis, 2019	99
4.38.	Keberadaan Kantor Pos/Pos Pembantu/Rumah Pos dan Perusahaan/Agen Jasa Ekspedisi Swasta Menurut Desa di Kecamatan Tulis, 2019.....	100
BAB V. PERTANIAN		
5.1.	Laporan Luas Tanaman Padi di Kecamatan Tulis, 2019	104
5.2.	Laporan Luas Tanaman Palawija Jagung di Kecamatan Tulis, 2019 ..	105
5.3.	Laporan Luas Tanaman Palawija Kacang Tanah di Kecamatan Tulis, 2019	106
5.4.	Laporan Luas Tanaman Palawija Ubikayu/Singkong Tanah di Kecamatan Tulis, 2019	107
5.5.	Laporan Luas Tanaman Palawija Ubi Jalar/Ketela Rambat di Kecamatan Tulis, 2019.....	108

5.6.	Jumlah Ternak Besar dan Kecil Menurut Desa di Kecamatan Tulis, 2019.....	109
5.7.	Jumlah Unggas Menurut Desa di Kecamatan Tulis, 2019.....	110
BAB VI. PEREKONOMIAN DAN KEUANGAN		
6.1.	Jumlah Sarana Ekonomi di Kecamatan Tulis , 2019	114
6.2.	Realisasi Dana Desa, Alokasi Dana Desa, Bagi Hasil Pajak dan Retribusi Daerah di Kecamatan Wonotungga, 2019 (Rupiah)	115
6.3.	Realisasi Pelaksanaan Anggaran Pendapatan Desa di Kecamatan Tulis, 2019 (Rupiah)	116
6.4.	Realisasi Pelaksanaan Anggaran Belanja Desa di Kecamatan Tulis, 2019 (Rupiah)	117
6.5.	Realisasi Pelaksanaan Pembiayaan Desa di Kecamatan Tulis, 2019 (Rupiah)	119
6.6.	Pokok Ketetapan dan Realisasi Pokok Ketetapan Pajak Bumi Bangunan (PBB) P2 di Kecamatan Tulis , 2019	120
6.7.	Jalan Kabupaten Menurut Ruas di Kecamatan Tulis , 2019	121
6.8.	Jumlah Kecelakaan Lalu Lintas Menurut Bulan di Polsek Tulis, 2019 .	122
6.9.	Jumlah Pelanggan, Volume Air yang Disalurkan dan Nilai Air Minum yang terjual pada Pelanggan PUDAM Sendang Kamulyan Kabupaten Batang di Kecamatan Tulis, 2019	123
BAB VII. PERBANDINGAN ANTAR KECAMATAN		
7.1.	Perbandingan Luas Wilayah Antar Kecamatan, 2019.....	127
7.2.	Perbandingan Jumlah Penduduk Antar Kecamatan dan Sex Ratio, 2019	128

DAFTAR GAMBAR

	Halaman
1. Persentase Penggunaan Lahan di Kecamatan Tulis, 2019	3
2. Jumlah Dusun, RW dan RT di Kecamatan Tulis, 2019	13
3. Piramida Penduduk Kecamatan Tulis, 2019	39
4. Jumlah Sekolah SD/MI, SMP/MTs dan SMA/SMK/MA di Kecamatan Tulis Tahun Pelajaran 2019/2020	50
5. Luas Panen Tanaman Padi dan Palawija di Kecamatan Tulis, 2019 ...	101
6. Persentase Realisasi Pelaksanaan Anggaran Belanja Desa di Kecamatan Tulis, 2019.....	111

PENJELASAN UMUM

Tanda-tanda, satuan-satuan, dan lain-lainnya yang digunakan dalam publikasi ini adalah sebagai berikut:

1. TANDA-TANDA

Data tidak tersedia	:	...
Tidak ada atau nol	:	—
Data dapat diabaikan	:	0
Tanda decimal	:	,
Data tidak dapat ditampilkan	:	NA
Angka perkiraan	:	e
Angka sementara	:	x
Angka sangat sementara	:	xx
Angka diperbaiki	:	r

2. SATUAN

barel	:	158,99 liter = 1/6,2898 m ³
hektar (ha)	:	10 000 m ²
kilometer (km)	:	1 000 meter (m)
knot	:	1,8523 km/jam
kuintal	:	100 kg
KWh	:	1 000 Watt hour
MWh	:	1 000 KWh
liter (untuk beras)	:	0,80 kg
ons	:	28,31 gram
ton	:	1 000 kg

Satuan lain: buah, dus, butir, helai/lembar, kaleng, batang, pulsa, ton kilometer (ton-km), jam, menit, persen (%).

Perbedaan angka di belakang koma disebabkan oleh pembulatan angka.

BAB 1

KEADAAN GEOGRAFI



Kecamatan Dalam Angka 2020

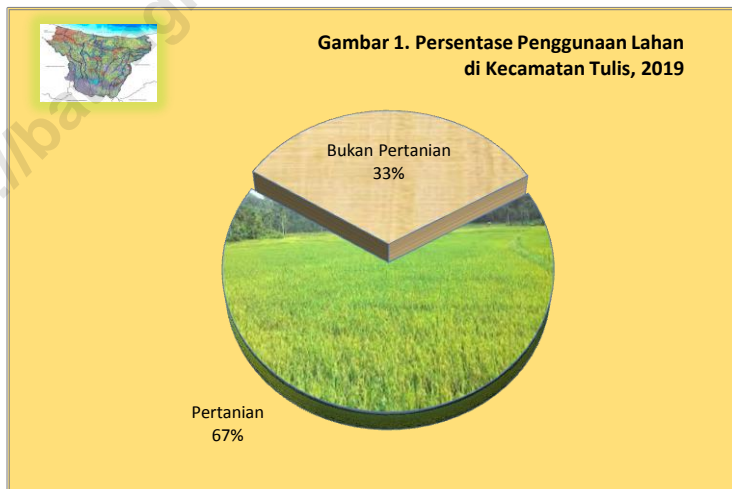
BAB I KEADAAN GEOGRAFI

Dilihat dari Peta Wilayah Kabupaten Batang, Kecamatan Tulis berbatasan dengan :

- Sebelah barat : Kecamatan Kandeman
- Sebelah utara : Laut Jawa
- Sebelah timur : Kecamatan Subah
- Sebelah selatan : Kecamatan Bandar

Secara administratif Kecamatan Tulis terdiri dari 17 (tujuh belas) desa dengan letak kantor kecamatan berada di Desa Kaliboyo. Berdasarkan data luas wilayah Kecamatan Tulis mempunyai luas 4.508,78 Hektar atau 45,09 Kilometer persegi. Jarak dari utara ke selatan \pm 10 Km dan jarak dari barat ke timur \pm 9 Km.

Dari hasil laporan desa diperoleh data mengenai luas lahan keadaan tahun 2019 untuk Kecamatan Tulis seluruhnya seluas 4.508,78 ha yang terdiri dari lahan pertanian 3.032,90 ha dan lahan bukan pertanian 1.475,88 ha.



Tabel 1.1. Letak Geografis Kecamatan Tulis

1. Batas Wilayah Kecamatan Tulis

Utara	: Laut Jawa
Timur	: Kecamatan Subah
Selatan	: Kecamatan Bandar
Barat	: Kecamatan Kandeman

2. Jarak Wilayah Kecamatan Tulis

Barat ke Timur	: ± 9,00 Km
Utara ke Selatan	: ± 10,00 Km

3. Jarak Ibukota Kecamatan Tulis ke Ibukota Kabupaten Sekitarnya

Dari Tulis ke Batang	: ± 12,00 Km
Dari Tulis ke Kendal	: ± 41,00 Km
Dari Tulis ke Kota Pekalongan	: ± 19,00 Km
Dari Tulis ke Kab Pekalongan	: ± 25,00 Km
Dari Tulis ke Kota Semarang	: ± 67,00 Km

4. Jarak Ibukota Kecamatan Tulis ke Ibukota Kecamatan Sekitarnya

Dari Tulis ke Banyuputih	: ± 16,00 Km
Dari Tulis ke Subah	: ± 10,00 Km
Dari Tulis ke Bandar	: ± 9,00 Km
Dari Tulis ke Wonotunggal	: ± 20,00 Km
Dari Tulis ke Kandeman	: ± 5,00 Km
Dari Tulis ke Batang	: ± 12,00 Km

5. Ketinggian Rata-rata Kecamatan Tulis : ± 51 Meter
Di atas Permukaan Laut

Sumber : Kantor Kecamatan

Tabel 1.2. Jarak dari Ibukota Kecamatan Tulis ke Kantor Desa

Desa	Alamat (Dusun)	Jarak (km)
(1)	(2)	(3)
1. Tulis	Dukuh Tulis Barat	2
2. Wringingintung	Dukuh Wringingintung	5
3. Posong	Desa Posong	6
4. Sembojo	Dukuh Seprih	2
5. Beji	Jl. Raya Beji No 7	1
6. Kaliboyo	Jl. Kartini No 1 Kaliboyo	1
7. Simbangdesa	Jl. Raya Simbang Desa No. 27	1
8. Simbangjati	Jl. Karanganyar No 48	2
9. Ponowareng	Jl. Wonondriyo	5
10. Kenconorejo	Dukuh Kenconorejo	3
11. Kedungsegog	Dukuh Kedungsegog	5
12. Manggis	Desa Manggis	15
13. Jolosekti	Dukuh Jolosekti	5
14. Siberuk	Dukuh Siberuk	10
15. Kebumen	Dukuh Krajan	1
16. Cluwuk	Desa Cluwuk	5
17. Jrakahpayung	Desa Jrakahpayung	2

Sumber : BPS, Pendataan Potensi Desa

Tabel 1.3. Letak Titik Koordinat Kantor Desa dan Kantor Kecamatan di Kecamatan Tulis

Desa	Garis Lintang dan Bujur	
	Lintang Selatan	Bujur Timur
(1)	(2)	(3)
1. Tulis	6,94720	109,78250
2. Wringingintung	6,96330	109,78360
3. Posong	6,96860	109,80220
4. Sembojo	6,95500	109,79880
5. Beji	6,95190	109,80860
6. Kaliboyo	6,95190	109,80860
7. Simbangdesa	6,94770	109,80800
8. Simbangjati	6,93720	109,80750
9. Ponowareng	6,91920	109,80310
10. Kenconorejo	6,93440	109,80690
11. Kedungsegog	6,93390	109,82220
12. Manggis	6,98660	109,80910
13. Jolosekti	6,98420	109,81750
14. Siberuk	6,96380	109,81110
15. Kebumen	6,95770	109,81440
16. Cluwuk	6,96250	109,82280
17. Jrahahpayung	6,94420	109,81640
Kecamatan Tulis	6,9519	109,8086

Sumber : BPS, Pendataan Potensi Desa

Tabel 1.4. Batas Wilayah Desa di Kecamatan Tulis

Desa	Utara	Selatan	Barat	Timur
(1)	(2)	(3)	(4)	(5)
1. Tulis	Laut Jawa	Wringingintung	Kandeman	Beji
2. Wringingintung	Tulis	Bandar	Kandeman	Sembojo
3. Posong	Semojo	Bandar	Wringingintung	Siberuk
4. Sembojo	Beji	Posong	Kebumen	Wringingintung
5. Beji	Simbangjati	Sembojo	Tulis	Kaliboyo
6. Kaliboyo	Simbangdesa	Siberuk	Beji	Kebumen
7. Simbangdesa	Simbangjati	Kaliboyo	Beji	Jrakahpayung
8. Simbangjati	Kenconorejo	Simbangdesa	Tulis	Simbangdesa
9. Ponowareng	Laut Jawa	Kenconorejo	Kandeman	Kenconorejo
10. Kenconorejo	Laut Jawa	Simbangjati	Ponowareng	Kedungsegog
11. Kedungsegog	Laut Jawa	Jrakahpayung	Kenconorejo	Subah
12. Manggis	Posong	Bandar	Bandar	Jolosekti
13. Jolosekti	Kebumen	Bandar	Manggis	Subah
14. Siberuk	Kaliboyo	Jolosekti	Posong	Kebumen
15. Kebumen	Simbangdesa	Jolosekti	Kaliboyo	Cluwuk
16. Cluwuk	Subah	Jolosekti	Kebumen	Subah
17. Jrakahpayung	Kedungsegog	Kebumen	Simbangdesa	Subah

Sumber : BPS, Pendataan Potensi Desa

Tabel 1.5. Luas Wilayah Menurut Jenis Tanah di Kecamatan Tulis, 2019

Desa	Tanah Sawah	Tanah Kering	Jumlah
(1)	(2)	(3)	(4)
1. Tulis	77,82	263,43	341,25
2. Wringingintung	150,50	211,68	362,18
3. Posong	41,38	176,96	218,34
4. Sembojo	27,55	68,04	95,59
5. Beji	66,68	75,34	142,02
6. Kaliboyo	32,49	14,29	46,78
7. Simbangdesa	27,47	69,03	96,50
8. Simbangjati	13,08	217,34	230,42
9. Ponowareng	124,04	166,10	290,14
10. Kenconorejo	182,72	444,54	627,26
11. Kedungsegog	181,21	191,59	372,80
12. Manggis	60,61	271,86	332,47
13. Jolosekti	125,62	459,70	585,32
14. Siberuk	56,09	87,75	143,84
15. Kebumen	94,34	164,74	259,08
16. Cluwuk	51,51	51,39	102,90
17. Jrahahpayung	21,01	240,88	261,89
Jumlah	1 334,12	3 174,66	4 508,78

Sumber : Laporan Desa

Tabel 1.6. Banyaknya Hari Hujan dan Curah Hujan di Stasiun Pengukur Kecamatan Tulis (STA 126) Menurut Bulan, 2018-2019

Bulan	Jumlah Hari Hujan (hari)		Jumlah Curah Hujan (mm)	
	2018	2019	2018	2019
(1)	(2)	(3)	(4)	(5)
01 Januari	16	21	362	738
02 Februari	24	10	623	268
03 Maret	13	15	288	329
04 April	9	5	175	52
05 Mei	7	8	182	193
06 Juni	6	1	107	12
07 Juli	-	3	-	54
08 Agustus	-	-	-	-
09 September	-	-	-	-
10 Oktober	2	-	32	-
11 Nopember	8	2	104	52
12 Desember	12	8	261	90
Jumlah	97	73	2 134	1 788

Sumber : Dinas Pekerjaan Umum dan Penataan Ruang Kabupaten Batang

BAB 2

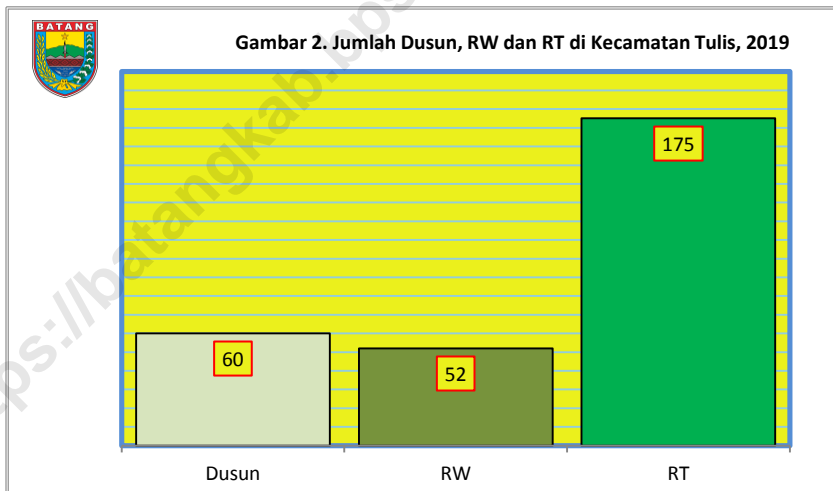
PEMERINTAHAN



Kecamatan Dalam Angka 2020

BAB II PEMERINTAHAN

Kecamatan Tulis pada tahun 2019 terbagi dalam 17 desa. Wilayah tersebut terdiri dari 60 dusun, 52 Rukun Warga (RW) dan 175 Rukun Tetangga (RT). Jumlah Rukun Tetangga (RT) terbanyak dimiliki oleh Desa Tulis yaitu sebanyak 19 RT, sedangkan yang paling sedikit dimiliki oleh Desa Posong, Desa Sembojo dan Desa Manggis, yaitu sebanyak 4 RT. Jumlah perangkat desa di Kecamatan Tulis adalah sebanyak 194 orang. Kantor Kecamatan Tulis terletak di Jalan Raya Kaliboyo No. 1, Desa Kaliboyo Kode pos 51261, Telepon (0285) 391608.



Tabel 2.1. Klasifikasi Desa Menurut Status Pemerintahan di Kecamatan Tulis, 2019

Desa	Desa	Kelurahan
(1)	(2)	(3)
1. Tulis	1	-
2. Wringingintung	1	-
3. Posong	1	-
4. Sembojo	1	-
5. Beji	1	-
6. Kaliboyo	1	-
7. Simbangdesa	1	-
8. Simbangjati	1	-
9. Ponowareng	1	-
10. Kenconorejo	1	-
11. Kedungsegog	1	-
12. Manggis	1	-
13. Jolosekti	1	-
14. Siberuk	1	-
15. Kebumen	1	-
16. Cluwuk	1	-
17. Jrakahpayung	1	-
Jumlah	17	-

Sumber : BPS, Pendataan Potensi Desa

Tabel 2.2. Jumlah Dusun, RW dan RT di Kecamatan Tulis, 2019

Desa	Dusun	RW	RT
(1)	(2)	(3)	(4)
1. Tulis	4	4	19
2. Wringingintung	6	4	15
3. Posong	3	1	4
4. Sembojo	4	2	4
5. Beji	4	4	11
6. Kaliboyo	3	3	9
7. Simbangdesa	5	5	16
8. Simbangjati	3	3	5
9. Ponowareng	2	2	12
10. Kenconorejo	4	4	14
11. Kedungsegog	4	4	9
12. Manggis	3	1	4
13. Jolosekti	4	3	9
14. Siberuk	2	2	8
15. Kebumen	4	5	13
16. Cluwuk	2	2	6
17. Jrahahpayung	3	3	17
Jumlah	60	52	175

Sumber : Laporan Desa

Tabel 2.3. Jumlah Perangkat Desa Menurut Jenisnya di Kecamatan Tulis, 2019

Desa	Kepala Desa	Sekretariat Desa			
		Sekretaris Desa	Kaur TU dan Umum	Kaur Keuangan	Kaur Perencanaan
(1)	(2)	(3)	(4)	(5)	(6)
1. Tulis	1	1	1	1	1
2. Wringingintung	1	1	-	1	1
3. Posong	1	1	1	1	1
4. Sembojo	1	1	1	1	1
5. Beji	1	1	1	1	1
6. Kaliboyo	1	1	1	1	-
7. Simbangdesa	1	1	-	1	1
8. Simbangjati	1	1	1	1	1
9. Ponowareng	1	1	1	1	1
10. Kenconorejo	1	1	-	1	1
11. Kedungsegog	1	1	1	1	1
12. Manggis	1	1	1	-	1
13. Jolosekti	1	1	1	1	1
14. Siberuk	1	1	-	1	1
15. Kebumen	1	1	1	-	1
16. Cluwuk	1	1	1	1	1
17. Jrakahpayung	1	1	1	1	1
Jumlah	17	17	13	15	16

Tabel 2.3. Lanjutan

Desa	Pelaksana Teknis			Pelaksana Kewilayahan
	Kasi Pemerintahan	Kasi Kesejahteraan	Kasi Pelayanan	Kepala Dusun
(1)	(6)	(7)	(8)	(9)
1. Tulis	1	1	1	4
2. Wringingintung	1	-	1	5
3. Posong	-	1	1	3
4. Sembojo	1	1	1	2
5. Beji	-	1	1	3
6. Kaliboyo	1	-	1	3
7. Simbangdesa	1	1	1	4
8. Simbangjati	1	1	1	3
9. Ponowareng	1	1	1	2
10. Kenconorejo	1	-	1	4
11. Kedungsegog	-	1	1	4
12. Manggis	1	1	1	3
13. Jolosekti	1	-	1	4
14. Siberuk	1	1	1	2
15. Kebumen	1	1	1	3
16. Cluwuk	-	1	1	1
17. Jrakahpayung	1	1	1	3
Jumlah	13	13	17	53

Sumber : Laporan Desa

Tabel 2.4. Jumlah Pemilih dan Pengguna Hak Pilih Pemilu Kepala Daerah Kabupaten Batang 2017 di Kecamatan Tulis

Desa	Pemilih	Pengguna Hak Pilih		
		Suara Sah	Suara Tidak Sah	Jumlah
(1)	(2)	(3)	(4)	(5)
1 Beji	3 367	2 431	84	2 515
2 Cluwuk	769	573	12	585
3 Jolosekti	1 048	824	7	831
4 Jrahapayung	2 917	1 986	61	2 047
5 Kaliboyo	1 256	858	66	924
6 Kebumen	1 605	1 241	44	1 285
7 Kedungsegog	1 925	1 381	36	1 417
8 Kenconorejo	2 147	1 528	38	1 566
9 Manggis	580	421	5	426
10 Ponowareng	1 976	1 156	121	1 277
11 Posong	665	481	20	501
12 Sembojo	1 039	693	32	725
13 Siberuk	811	679	4	683
14 Simbangdesa	1 721	1 216	56	1 272
15 Simbangjati	1 105	723	26	749
16 Tulis	3 546	2 603	108	2 711
17 Wringingintung	2 194	1 336	70	1 406
Jumlah	28 671	20 130	790	20 920

Sumber : KPU Kabupaten Batang

Tabel 2.5. Hasil Perolehan Suara Pemilu
Kepala Daerah Kabupaten Batang 2017 di Kecamatan Tulis

Desa	Pasangan Calon				Jumlah
	I	II	III	IV	
(1)	(2)	(3)	(4)	(5)	(6)
1 Beji	1 186	779	431	35	2 431
2 Cluwuk	275	250	44	4	573
3 Jolosekti	487	301	27	9	824
4 Jrasahpayung	1 426	408	133	19	1 986
5 Kaliboyo	594	119	98	47	858
6 Kebumen	467	547	172	55	1 241
7 Kedungsegog	809	428	127	17	1 381
8 Kenconorejo	893	537	77	21	1 528
9 Manggis	260	142	6	13	421
10 Ponowareng	895	160	63	38	1 156
11 Posong	289	160	13	19	481
12 Sembojo	523	117	26	27	693
13 Siberuk	584	64	28	3	679
14 Simbangdesa	593	508	95	20	1 216
15 Simbangjati	549	96	61	17	723
16 Tulis	1 094	1 09	241	178	2 603
17 Wringingintung	965	266	74	31	1 336
Jumlah	11 889	5 972	1 716	553	20 130

Pasangan Calon Bupati/Wakil Bupati :

I H. Wihaji, S.Ag, M.Pd. dan Suyono, S.IP, M.Si.

II dr. Lafran Pancaputranto, Sp.OG (K) dan H. Nurhaji Slamet Urip

III AS. Burhan, S.Ag dan Acara Ariani, S.Psi

IV Akhmad Faizin, ST dan Erna Yuniwati

Sumber : KPU Kabupaten Batang

Tabel 2.6. Jumlah Pemilih dan Pengguna Hak Pilih Pemilu
Kepala Daerah Provinsi Jawa Tengah 2018 di Kecamatan Tulis

Desa	Pemilih	Pengguna Hak Pilih		
		Suara Sah	Suara Tidak Sah	Jumlah
(1)	(2)	(3)	(4)	(5)
1 Beji	3 304	1 981	101	2 082
2 Cluwuk	768	447	15	462
3 Jolosekti	1 077	688	21	709
4 Jrasahpayung	2 917	1 655	66	1 721
5 Kaliboyo	1 241	780	52	832
6 Kebumen	1 621	1 075	37	1 112
7 Kedungsegog	1 946	871	39	910
8 Kenconorejo	2 093	1 281	59	1 340
9 Manggis	561	371	1	372
10 Ponowareng	1 976	916	101	1 017
11 Posong	656	414	44	458
12 Sembojo	1 060	610	61	671
13 Siberuk	809	578	12	590
14 Simbangdesa	1 705	1 046	77	1 123
15 Simbangjati	1 122	678	24	702
16 Tulis	3 537	2 132	91	2 223
17 Wringingintung	2 170	1 280	34	1 314
Jumlah	28 563	16 803	835	17 638

Sumber : KPU Kabupaten Batang

Tabel 2.7. Hasil Perolehan Suara Pemilu
Kepala Daerah Provinsi Jawa Tengah 2018 di Kecamatan Tulis

Desa	Pasangan Calon		
	I	II	Jumlah
(1)	(2)	(3)	(6)
1 Beji	1 242	739	2 082
2 Cluwuk	226	221	462
3 Jolosekti	382	306	709
4 Jrahahpayung	1 154	501	1 721
5 Kaliboyo	466	314	832
6 Kebumen	549	526	1 112
7 Kedungsegog	557	314	910
8 Kenconorejo	900	381	1 340
9 Manggis	209	162	372
10 Ponowareng	506	410	1 017
11 Posong	245	169	458
12 Sembojo	434	176	671
13 Siberuk	303	275	590
14 Simbangdesa	667	379	1 123
15 Simbangjati	452	226	702
16 Tulis	1 429	703	2 223
17 Wringingintung	830	450	1 314
Jumlah	10 551	6 252	17 638

Pasangan Calon Gubernur/Wakil Gubernur :

I H. Ganjar Pranowo, S H, M IP dan H. Taj Yasin

II H. Sudirman Said dan Hj. Ida Fauziyah

Sumber : KPU Kabupaten Batang

Tabel 2.8. Jumlah Tempat Pemungutan Suara (TPS) dan Pemilih pada Pemilu 2019 Menurut Desa di Kecamatan Tulis

Desa	Jumlah TPS	Jumlah Pemilih		
		Laki-laki	Perempuan	Jumlah
(1)	(2)	(3)	(4)	(5)
1 Wringingintung	10	1 110	1 126	2 236
2 Sembojo	4	527	535	1 062
3 Posong	3	337	352	689
4 Kaliboyo	6	626	650	1 276
5 Simbangdesa	7	837	915	1 752
6 Beji	14	1 638	1 735	3 373
7 Tulis	14	1 852	1 883	3 735
8 Simbangjati	5	584	572	1 156
9 Kedungsegog	8	965	993	1 958
10 Kenconorejo	9	1 073	1 126	2 199
11 Ponowareng	8	1 012	1 044	2 056
12 Siberuk	3	407	423	830
13 Cluwuk	3	1 482	1 501	2 983
14 Jrasahpayung	11	524	575	1 099
15 Jolosekti	4	286	288	574
16 Manggis	3	797	843	1 640
17 Kebumen	7	381	384	765
Jumlah	112	14 438	14 945	29 383

Sumber : Komisi Pemilihan Umum Kabupaten Batang

Tabel 2.9. Rekapitulasi Hasil Penghitungan Perolehan Suara Calon Anggota Dewan Perwakilan Daerah (DPD) pada Pemilu 2019 Menurut Desa di Kecamatan Tulis

Desa	Jumlah Suara Sah	No. Urut Calon Anggota DPD			
		01	02	03	04
(1)	(2)	(3)	(4)	(5)	(6)
1 Wringingintung	946	113	30	93	95
2 Sembojo	517	43	12	45	50
3 Posong	300	27	7	20	30
4 Kaliboyo	710	40	19	65	129
5 Simbangdesa	816	71	18	85	105
6 Beji	1 795	155	45	208	255
7 Tulis	1 852	147	51	155	198
8 Simbangjati	645	48	10	40	51
9 Kedungsegog	812	85	21	69	83
10 Kenconorejo	1 233	55	33	123	132
11 Ponowareng	810	66	18	55	80
12 Siberuk	451	47	9	40	39
13 Cluwuk	359	35	8	40	38
14 Jrahpayung	1 428	155	45	106	159
15 Jolosekti	581	62	12	44	57
16 Manggis	273	30	8	22	27
17 Kebumen	977	89	36	69	153
Jumlah	14 505	1 268	382	1 279	1 681

Keterangan No. Urut Calon Anggota DPD :

01 Abdul Kholik, SH., M.Si.

02 Agus Mujayanto

03 Dr. H. Bambang Sadono, SH., MH.

04 Ir. H. Bambang Sutrisno, MM.

Lanjutan Tabel 2.9.

Desa	No. Urut Calon Anggota DPD				
	05	06	07	08	09
(1)	(7)	(8)	(9)	(10)	(11)
1 Wringingintung	42	46	71	169	58
2 Sembojo	32	43	33	104	39
3 Posong	20	23	27	58	25
4 Kaliboyo	36	59	42	109	35
5 Simbangdesa	33	61	88	119	52
6 Beji	64	134	95	280	111
7 Tulis	85	126	112	326	105
8 Simbangjati	23	62	48	163	77
9 Kedungsegog	30	56	66	138	61
10 Kenconorejo	56	92	105	271	90
11 Ponowareng	29	60	44	124	36
12 Siberuk	25	20	33	63	22
13 Cluwuk	12	19	27	73	21
14 Jrahpayung	72	106	114	280	91
15 Jolosekti	29	48	43	108	33
16 Manggis	7	14	15	67	23
17 Kebumen	35	67	54	176	58
Jumlah	630	1 036	1 017	2 628	937

Keterangan No. Urut Calon Anggota DPD :

05 Budi Yuwono, SH.

06 Casytha A. Kathmandu, SE.

07 Dr. H. Darwito, SE., MM.

08 Denty Eka Widi Pratiwi, SE., MH.

09 G.K.R. Ayu Koes Indriyah

Lanjutan Tabel 2.9.

Desa	No. Urut Calon Anggota DPD				
	10	11	12	13	14
(1)	(12)	(13)	(14)	(15)	(16)
1 Wringingintung	22	28	9	6	36
2 Sembojo	14	16	2	5	21
3 Posong	7	3	1	1	11
4 Kaliboyo	12	19	5	7	21
5 Simbangdesa	23	20	10	8	41
6 Beji	38	62	13	25	85
7 Tulis	78	61	25	26	103
8 Simbangjati	16	7	1	5	33
9 Kedungsegog	27	18	1	6	53
10 Kenconorejo	28	19	5	26	62
11 Ponowareng	24	23	7	10	42
12 Siberuk	13	11	10	8	25
13 Cluwuk	7	3	2	1	35
14 Jrahahpayung	19	45	8	22	56
15 Jolosekti	15	15	-	1	22
16 Manggis	3	4	4	4	19
17 Kebumen	7	24	7	9	49
Jumlah	353	378	110	170	714

Keterangan No. Urut Calon Anggota DPD :

10 Isnan Ahmad Juhardani, S.P.

13 Kholison, SH.

11 Drs. H. Jamun, M.Pd.I

14 Drs. M. Abdul Rohim

12 Drs. Joko J. Prihatmoko, M.Si.

Lanjutan Tabel 2.9.

Desa	No. Urut Calon Anggota DPD					
	15	16	17	18	19	20
(1)	(17)	(18)	(19)	(20)	(21)	(22)
1 Wringingintung	8	9	82	10	9	10
2 Sembojo	15	7	23	3	4	6
3 Posong	2	4	25	6	-	3
4 Kaliboyo	18	11	57	13	4	9
5 Simbangdesa	9	7	38	11	8	9
6 Beji	54	25	73	43	9	21
7 Tulis	26	26	134	35	7	26
8 Simbangjati	12	7	25	8	2	7
9 Kedungsegog	14	5	50	8	5	16
10 Kenconorejo	15	7	80	12	5	17
11 Ponowareng	7	12	141	9	2	21
12 Siberuk	22	11	38	3	1	11
13 Cluwuk	11	5	13	1	2	6
14 Jrasahpayung	26	16	60	13	14	21
15 Jolosekti	12	6	58	2	3	11
16 Manggis	3	3	9	5	3	3
17 Kebumen	26	11	75	14	4	14
Jumlah	280	172	981	196	82	211

Keterangan No. Urut Calon Anggota DPD :

15 H. Muh Mahsun, S.IP.	18 Dr. KH. Muqoddam Cholil, MA.
16 Drs. H. Muhtar Lutfi, MM	19 H. Naibul Umam Eko Sakti, S.Ag., M.Si.
17 Mujiburrohman, S.S.	20 Solehin, S.Pd, MM.

Sumber : Komisi Pemilihan Umum Kabupaten Batang

Tabel 2.10. Rekapitulasi Hasil Penghitungan Perolehan Suara Calon Anggota Dewan Perwakilan Rakyat (DPR) pada Pemilu 2019 Menurut Desa di Kecamatan Tulis

Desa	Jumlah Suara Sah	No. Urut Partai			
		01	02	03	04
(1)	(2)	(3)	(4)	(5)	(6)
1 Wringingintung	1 357	201	75	304	473
2 Sembojo	746	34	40	91	432
3 Posong	473	39	29	85	247
4 Kaliboyo	947	44	61	165	523
5 Simbangdesa	1 160	103	73	242	523
6 Beji	2 391	136	139	468	776
7 Tulis	2 545	400	207	668	621
8 Simbangjati	823	48	30	179	416
9 Kedungsegog	1 272	97	49	273	693
10 Kenconorejo	1 579	53	37	412	924
11 Ponowareng	1 187	167	135	259	353
12 Siberuk	587	110	28	59	269
13 Cluwuk	508	63	100	76	185
14 Jrahahpayung	2 010	180	95	477	775
15 Jolosekti	837	80	50	137	435
16 Manggis	400	43	21	111	146
17 Kebumen	1 238	172	108	336	317
Jumlah	20 060	1 970	1 277	4 342	8 108

Keterangan No. Urut Partai:

01 Partai Kebangkitan Bangsa

02 Partai Gerakan Indonesia Raya

03 Partai Demokrasi Indonesia Perjuangan

04 Partai Golongan Karya

Lanjutan Tabel 2.10.

Desa	No. Urut Partai					
	05	06	07	08	09	10
(1)	(7)	(8)	(9)	(10)	(11)	(12)
1 Wringingintung	60	4	33	50	64	40
2 Sembojo	28	2	9	10	17	24
3 Posong	2	1	6	4	2	7
4 Kaliboyo	31	1	16	28	10	6
5 Simbangdesa	28	1	11	37	24	12
6 Beji	123	1	31	72	37	31
7 Tulis	220	6	49	176	49	33
8 Simbangjati	13	1	12	10	25	6
9 Kedungsegog	36	2	16	17	27	9
10 Kenconorejo	22	1	18	60	17	5
11 Ponowareng	49	1	23	9	28	42
12 Siberuk	41	-	10	10	6	7
13 Cluwuk	32	1	8	9	4	3
14 Jrahahpayung	64	2	44	16	25	91
15 Jolosekti	24	1	19	15	36	8
16 Manggis	16	1	5	15	10	2
17 Kebumen	29	1	17	48	14	28
Jumlah	818	27	327	586	395	354

Keterangan No. Urut Partai:

05 Partai Nasdem

08 Partai Keadilan Sejahtera

06 Partai Gerakan Perubahan Indonesia

09 Partai Persatuan Indonesia

07 Partai Berkarya

10 Partai Persatuan Pembangunan

Lanjutan Tabel 2.10.

Desa	No. Urut Partai					
	11	12	13	14	15	16
(1)	(13)	(14)	(15)	(16)	(17)	(18)
1 Wringingintung	4	9	6	28	6	-
2 Sembojo	8	6	1	44	-	-
3 Posong	1	4	2	41	2	1
4 Kaliboyo	12	11	3	34	2	-
5 Simbangdesa	8	20	8	65	4	1
6 Beji	16	15	5	534	3	4
7 Tulis	16	26	12	60	2	-
8 Simbangjati	2	6	2	72	1	-
9 Kedungsegog	5	2	6	38	1	1
10 Kenconorejo	12	5	2	10	1	-
11 Ponowareng	22	6	-	85	5	3
12 Siberuk	5	4	2	34	2	-
13 Cluwuk	5	1	1	17	3	-
14 Jrahahpayung	12	7	33	183	3	3
15 Jolosekti	2	1	11	17	1	-
16 Manggis	1	2	-	26	1	-
17 Kebumen	13	8	2	142	3	-
Jumlah	144	133	96	1 430	40	13

Keterangan No. Urut Partai:

11 Partai Solidaritas Indonesia	14 Partai Demokrat
12 Partai Amanat Nasional	15 Partai Bulan Bintang
13 Partai Hati Nurani Rakyat	16 Partai Keadilan dan Persatuan Indonesia

Sumber : Komisi Pemilihan Umum Kabupaten Batang

Tabel 2.11. Rekapitulasi Hasil Penghitungan Perolehan Suara Calon Anggota Dewan Perwakilan Rakyat Daerah (DPRD) Provinsi pada Pemilu 2019 Menurut Desa di Kecamatan Tulis

Desa	Jumlah Suara Sah	No. Urut Partai			
		01	02	03	04
(1)	(2)	(3)	(4)	(5)	(6)
1 Wringingintung	1 156	203	105	254	226
2 Sembojo	629	36	42	113	117
3 Posong	343	54	35	69	87
4 Kaliboyo	849	72	102	137	208
5 Simbangdesa	1 064	124	85	214	255
6 Beji	2 155	144	155	364	227
7 Tulis	2 271	499	246	602	222
8 Simbangjati	780	94	32	161	308
9 Kedungsegog	1 046	101	50	240	492
10 Kenconorejo	1 413	89	39	337	806
11 Ponowareng	1 038	149	111	193	222
12 Siberuk	530	91	29	42	59
13 Cluwuk	436	68	69	91	48
14 Jrakahpayung	1 795	198	110	423	470
15 Jolosekti	725	91	60	161	113
16 Manggis	372	57	28	54	37
17 Kebumen	1 161	219	74	282	99
Jumlah	17 763	2 289	1 372	3 737	3 996

Keterangan No. Urut Partai:

01 Partai Kebangkitan Bangsa

02 Partai Gerakan Indonesia Raya

03 Partai Demokrasi Indonesia Perjuangan

04 Partai Golongan Karya

Lanjutan Tabel 2.11.

Desa	No. Urut Partai					
	05	06	07	08	09	10
(1)	(7)	(8)	(9)	(10)	(11)	(12)
1 Wringingintung	129	2	33	53	55	48
2 Sembojo	164	3	13	17	6	20
3 Posong	5	1	4	3	7	17
4 Kaliboyo	167	1	28	32	5	7
5 Simbangdesa	162	-	15	58	14	24
6 Beji	296	7	22	81	30	38
7 Tulis	252	7	35	170	35	44
8 Simbangjati	60	1	11	17	15	14
9 Kedungsegog	24	1	15	19	24	18
10 Kenconorejo	18	1	18	46	17	12
11 Ponowareng	153	6	21	9	20	43
12 Siberuk	199	-	16	19	10	10
13 Cluwuk	112	-	8	6	5	3
14 Jrasahpayung	169	-	24	22	23	127
15 Jolosekti	182	1	23	26	25	5
16 Manggis	112	1	4	26	6	1
17 Kebumen	186	-	16	57	16	34
Jumlah	2 390	32	306	661	313	465

Keterangan No. Urut Partai:

05 Partai Nasdem

08 Partai Keadilan Sejahtera

06 Partai Gerakan Perubahan Indonesia

09 Partai Persatuan Indonesia

07 Partai Berkarya

10 Partai Persatuan Pembangunan

Lanjutan Tabel 2.11.

Desa	No. Urut Partai					
	11	12	13	14	15	16
(1)	(13)	(14)	(15)	(16)	(17)	(18)
1 Wringingintung	5	4	5	30	4	-
2 Sembojo	2	5	-	89	1	1
3 Posong	1	2	2	53	2	1
4 Kaliboyo	3	11	2	72	2	-
5 Simbangdesa	5	12	2	91	3	-
6 Beji	5	15	7	762	-	2
7 Tulis	4	26	9	116	4	-
8 Simbangjati	4	2	2	59	-	-
9 Kedungsegog	3	4	6	45	4	-
10 Kenconorejo	6	7	1	16	-	-
11 Ponowareng	12	10	1	82	6	-
12 Siberuk	-	2	-	52	1	-
13 Cluwuk	1	1	-	21	2	1
14 Jrahahpayung	10	13	23	180	3	-
15 Jolosekti	1	3	6	28	-	-
16 Manggis	1	1	-	43	1	-
17 Kebumen	2	9	1	161	5	-
Jumlah	65	127	67	1 900	38	5

Keterangan No. Urut Partai:

11 Partai Solidaritas Indonesia	14 Partai Demokrat
12 Partai Amanat Nasional	15 Partai Bulan Bintang
13 Partai Hati Nurani Rakyat	16 Partai Keadilan dan Persatuan Indonesia

Sumber : Komisi Pemilihan Umum Kabupaten Batang

Tabel 2.12. Rekapitulasi Hasil Penghitungan Perolehan Suara Calon Anggota Dewan Perwakilan Rakyat Daerah (DPRD) Kabupaten pada Pemilu 2019 Menurut Desa di Kecamatan Tulis

Desa	Jumlah Suara Sah	No. Urut Partai			
		01	02	03	04
(1)	(2)	(3)	(4)	(5)	(6)
1 Wringingintung	1 615	319	148	227	355
2 Sembojo	814	67	81	120	134
3 Posong	515	55	58	47	164
4 Kaliboyo	1 001	131	82	145	337
5 Simbangdesa	1 290	268	144	163	309
6 Beji	2 636	155	133	445	347
7 Tulis	2 855	416	430	422	423
8 Simbangjati	921	97	31	187	442
9 Kedungsegog	1 455	137	78	243	767
10 Kenconorejo	1 683	58	67	562	850
11 Ponowareng	1 398	165	276	196	406
12 Siberuk	680	313	8	21	65
13 Cluwuk	594	298	39	76	77
14 Jrahkayung	2 252	447	158	505	422
15 Jolosekti	898	176	115	180	159
16 Manggis	418	143	44	67	37
17 Kebumen	1 330	546	70	236	98
Jumlah	22 355	3 791	1 962	3 842	5 392

Keterangan No. Urut Partai:

01 Partai Kebangkitan Bangsa

02 Partai Gerakan Indonesia Raya

03 Partai Demokrasi Indonesia Perjuangan

04 Partai Golongan Karya

Lanjutan Tabel 2.12.

Desa	No. Urut Partai					
	05	06	07	08	09	10
(1)	(7)	(8)	(9)	(10)	(11)	(12)
1 Wringingintung	87	-	8	81	200	80
2 Sembojo	8	-	10	15	7	57
3 Posong	6	-	2	2	12	26
4 Kaliboyo	24	-	8	24	26	9
5 Simbangdesa	18	-	6	58	67	13
6 Beji	156	-	15	73	73	23
7 Tulis	153	-	8	611	118	27
8 Simbangjati	8	-	4	20	35	8
9 Kedungsegog	33	-	10	10	30	10
10 Kenconorejo	14	-	3	21	11	10
11 Ponowareng	29	-	12	7	15	98
12 Siberuk	25	-	4	28	19	6
13 Cluwuk	23	-	2	22	-	1
14 Jrahahpayung	70	-	14	27	62	108
15 Jolosekti	25	-	7	38	114	9
16 Manggis	8	-	-	46	15	1
17 Kebumen	29	-	2	39	14	32
Jumlah	716	-	115	1 122	818	518

Keterangan No. Urut Partai:

05 Partai Nasdem

06 Partai Gerakan Perubahan Indonesia

07 Partai Berkarya

08 Partai Keadilan Sejahtera

09 Partai Persatuan Indonesia

10 Partai Persatuan Pembangunan

Lanjutan Tabel 2.12.

Desa	No. Urut Partai					
	11	12	13	14	15	16
(1)	(13)	(14)	(15)	(16)	(17)	(18)
1 Wringingintung	4	4	16	85	1	-
2 Sembojo	2	3	14	296	-	-
3 Posong	1	1	2	139	-	-
4 Kaliboyo	4	5	9	197	-	-
5 Simbangdesa	9	2	58	175	-	-
6 Beji	13	1	19	1,182	1	-
7 Tulis	2	6	70	168	1	-
8 Simbangjati	1	2	6	79	1	-
9 Kedungsegog	4	1	38	94	-	-
10 Kenconorejo	4	2	8	73	-	-
11 Ponowareng	52	2	1	136	3	-
12 Siberuk	-	-	5	186	-	-
13 Cluwuk	-	2	16	37	1	-
14 Jrahahpayung	2	3	192	241	1	-
15 Jolosekti	1	1	39	34	-	-
16 Manggis	1	1	-	55	-	-
17 Kebumen	2	2	39	218	3	-
Jumlah	102	38	532	3 395	12	-

Keterangan No. Urut Partai:

11 Partai Solidaritas Indonesia	14 Partai Demokrat
12 Partai Amanat Nasional	15 Partai Bulan Bintang
13 Partai Hati Nurani Rakyat	16 Partai Keadilan dan Persatuan Indonesia

Sumber : Komisi Pemilihan Umum Kabupaten Batang

Tabel 2.13. Rekapitulasi Hasil Penghitungan Perolehan Suara Pasangan Calon Presiden dan Wakil Presiden pada Pemilu 2019 Menurut Desa di Kecamatan Tulis

Desa	Jumlah Suara Sah	No. Urut Pasangan Calon Presiden dan Wakil Presiden	
		01	02
(1)	(2)	(3)	(4)
1 Wringingintung	1 697	1 437	260
2 Sembojo	894	745	149
3 Posong	544	443	101
4 Kaliboyo	1 067	729	338
5 Simbangdesa	1 380	1 073	307
6 Beji	2 739	2 016	723
7 Tulis	3 072	2 540	532
8 Simbangjati	936	790	146
9 Kedungsegog	1 540	1 328	212
10 Kenconorejo	1 769	1 481	288
11 Ponowareng	1 534	1 291	243
12 Siberuk	701	535	166
13 Cluwuk	589	413	176
14 Jrahahpayung	2 342	2 013	329
15 Jolosekti	934	824	110
16 Manggis	443	340	103
17 Kebumen	1 399	1 123	276
Jumlah	23 580	19 121	4 459

Keterangan No. Urut Pasangan Calon Presiden dan Wakil Presiden:

01 Ir. H. Joko Widodo - Prof. Dr. (H.C) KH. Ma'ruf Amin

02 H. Prabowo Subianto - H. Sandiaga Salahuddin Uno

Sumber : Komisi Pemilihan Umum Kabupaten Batang

BAB 3

PENDUDUK DAN KETENAGAKERJAAN



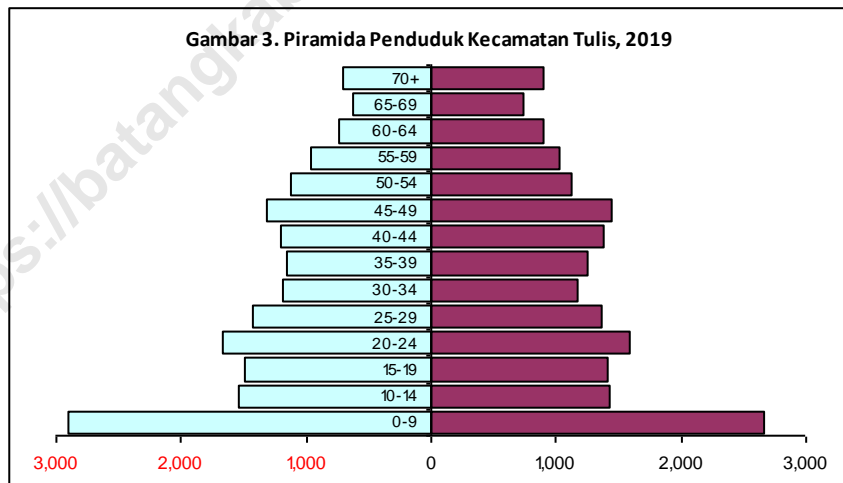
Kecamatan Dalam Angka 2020

BAB III PENDUDUK DAN KETENAGAKERJAAN

Berdasarkan hasil proyeksi penduduk, jumlah penduduk Kecamatan Tulis tahun 2019 adalah sebanyak 36.426 jiwa. Dari hasil proyeksi tersebut, diperoleh rasio jenis kelamin penduduk Kecamatan Tulis dibawah 100 yaitu sebesar 98,27. Hal ini menggambarkan bahwa jumlah penduduk perempuan lebih banyak daripada jumlah penduduk laki-laki.

Sejalan dengan kenaikan jumlah penduduk maka kepadatan penduduk dalam kurun waktu tiga tahun terakhir (2017–2019) cenderung mengalami kenaikan, pada tahun 2017 tercatat sebesar 794 jiwa/km², dan pada tahun 2018 menjadi 801 jiwa/km dan pada tahun 2019 menjadi 808 jiwa/km².

Jumlah penduduk yang terus bertambah setiap tahun tidak diimbangi dengan pemerataan penyebaran penduduk di tiap desa. Wilayah terpadat tercatat di Desa Kaliboyo sebanyak 3.561 jiwa/km² dan terjarang penduduknya adalah Desa Jolosekti yaitu 202 jiwa/km².



Tabel 3.1. Jumlah Penduduk Menurut Jenis Kelamin dan Sex Rasio di Kecamatan Tulis, 2019

	Desa	Penduduk (jiwa)			Sex Rasio	
		Laki-laki	Perempuan	Jumlah		
	(1)	(2)	(3)	(4)	(5)	
1	Tulis	2 323	2 371	4 694	97,98	
2	Wringingintung	1 418	1 423	2 841	99,65	
3	Posong	383	405	788	94,57	
4	Sembojo	683	687	1 370	99,42	
5	Beji	2 148	2 254	4 402	95,30	
6	Kaliboyo	818	848	1 666	96,46	
7	Simbangdesa	1 121	1 130	2 251	99,20	
8	Simbangjati	692	691	1 383	100,14	
9	Ponowareng	1 190	1 303	2 493	91,33	
10	Kenconorejo	1 296	1 248	2 544	103,85	
11	Kedungsegog	1 212	1 175	2 387	103,15	
12	Manggis	546	585	1 131	93,33	
13	Jolosekti	594	589	1 183	100,85	
14	Siberuk	523	499	1 022	104,81	
15	Kebumen	939	983	1 922	95,52	
16	Cluwuk	470	487	957	96,51	
17	Jrakahpayung	1 698	1 694	3 392	100,24	
	Jumlah	2019	18 054	18 372	36 426	98,27
		2018	17 902	18 214	36 116	98,29
		2017	17 749	18 051	35 800	98,33

Sumber : Proyeksi Penduduk Hasil SP2010

Tabel 3.2. Jumlah Penduduk Menurut Kelompok Umur dan Jenis Kelamin di Kecamatan Tulis, 2019

Kelompok Umur	Laki-laki	Perempuan	Jumlah	
(1)	(2)	(3)	(4)	
0 - 9	2 901	2 669	5 570	
10 -14	1 542	1 435	2 977	
15 - 19	1 500	1 413	2 913	
20 - 24	1 666	1 591	3 257	
25 - 29	1 427	1 368	2 795	
30 - 34	1 184	1 168	2 352	
35 - 39	1 156	1 252	2 408	
40 - 44	1 198	1 378	2 576	
45 - 49	1 321	1 441	2 762	
50 - 54	1 126	1 117	2 243	
55 - 59	958	1 019	1 977	
60 - 64	745	893	1 638	
65 - 69	631	735	1 366	
70 +	699	893	1 592	
Jumlah	2019	18 054	18 372	36 426
	2018	17 902	18 214	36 116
	2017	17 749	18 051	35 800

Sumber : Proyeksi Penduduk Hasil SP2010

Tabel 3.3. Jumlah Penduduk Menurut Kelompok Umur dan Desa di Kecamatan Tulis, 2019

	Desa	Kelompok Umur				
		0 - 9	10 - 14	15 - 19	20 - 24	
	(1)	(2)	(3)	(4)	(5)	
1	Tulis	840	427	409	429	
2	Wringingintung	474	246	213	240	
3	Posong	148	90	56	50	
4	Sembojo	160	88	117	140	
5	Beji	596	339	386	422	
6	Kaliboyo	199	108	148	161	
7	Simbangdesa	258	155	198	223	
8	Simbangjati	225	116	119	142	
9	Ponowareng	400	223	150	188	
10	Kenconorejo	395	212	222	243	
11	Kedungsegog	398	215	189	221	
12	Manggis	200	105	76	111	
13	Jolosekti	187	101	105	93	
14	Siberuk	150	77	70	75	
15	Kebumen	295	139	152	166	
16	Ciwuk	154	74	69	72	
17	Jrakahpayung	491	262	234	281	
	Jumlah	2019	5 570	2 977	2 913	3 257
		2018	5 607	2 971	2 931	3 222
		2017	5 641	2 964	2 949	3 179

Sumber : Proyeksi Penduduk Hasil SP2010

Lanjutan Tabel 3.3.

	Desa	Kelompok Umur				
		25 - 29	30 - 34	35 - 39	40 - 44	
	(1)	(6)	(7)	(8)	(9)	
1	Tulis	365	322	320	323	
2	Wringingintung	201	179	181	167	
3	Posong	46	47	56	62	
4	Sembojo	107	83	76	109	
5	Beji	313	225	272	328	
6	Kaliboyo	121	96	108	145	
7	Simbangdesa	168	154	146	171	
8	Simbangjati	119	89	80	98	
9	Ponowareng	188	171	157	202	
10	Kenconorejo	215	165	178	162	
11	Kedungsegog	255	191	167	130	
12	Manggis	77	90	76	51	
13	Jolosekti	90	64	109	77	
14	Siberuk	83	65	75	87	
15	Kebumen	127	134	144	148	
16	Cluwuk	68	61	59	71	
17	Jrakahpayung	252	216	204	245	
	Jumlah	2019	2 795	2 352	2 408	2 576
		2018	2 742	2 363	2 423	2 568
		2017	2 694	2 387	2 436	2 555

Sumber : Proyeksi Penduduk Hasil SP2010

Lanjutan Tabel 3.3.

	Desa	Kelompok Umur			Jumlah	
		45 - 49	50 - 54	55 +		
	(1)	(10)	(11)	(12)	(13)	
1	Tulis	301	198	999	4 694	
2	Wringingintung	182	171	759	2 841	
3	Posong	61	51	162	788	
4	Sembojo	91	77	406	1 370	
5	Beji	362	316	1 088	4 402	
6	Kaliboyo	182	119	360	1 666	
7	Simbangdesa	176	146	623	2 251	
8	Simbangjati	96	81	290	1 383	
9	Ponowareng	148	131	685	2 493	
10	Kenconorejo	200	146	515	2 544	
11	Kedungsegog	170	114	440	2 387	
12	Manggis	99	72	214	1 131	
13	Jolosekti	83	75	259	1 183	
14	Siberuk	57	79	277	1 022	
15	Kebumen	195	134	376	1 922	
16	Cluwuk	70	73	253	957	
17	Jrakahpayung	289	260	844	3 392	
	Jumlah	2019	2 762	2 243	8 550	36 426
		2018	2 754	2 214	6 321	36 116
		2017	2 745	2 182	6 068	35 800

Sumber : Proyeksi Penduduk Hasil SP2010

Tabel 3.4. Jumlah Penduduk Menurut Status Kewarganegaraan
di Kecamatan Tulis, 2019

Desa	Status Kewarganegaraan (jiwa)			
	WNI	WNA	Jumlah	
(1)	(2)	(3)	(5)	
1 Tulis	4 694	-	4 694	
2 Wringingintung	2 841	-	2 841	
3 Posong	788	-	788	
4 Sembojo	1 370	-	1 370	
5 Beji	4 402	-	4 402	
6 Kaliboyo	1 666	-	1 666	
7 Simbangdesa	2 251	-	2 251	
8 Simbangjati	1 383	-	1 383	
9 Ponowareng	2 493	-	2 493	
10 Kenconorejo	2 544	-	2 544	
11 Kedungsegog	2 387	-	2 387	
12 Manggis	1 131	-	1 131	
13 Jolosekti	1 183	-	1 183	
14 Siberuk	1 022	-	1 022	
15 Kebumen	1 922	-	1 922	
16 Cluwuk	957	-	957	
17 Jrakahpayung	3 392	-	3 392	
Jumlah	2019	36 426	-	36 426
	2018	36 116	-	36 116
	2017	35 800	-	35 800

Sumber : Proyeksi Penduduk Hasil SP2010

Tabel 3.5. Kepadatan Penduduk per Hektar dan Kilometer Persegi di Kecamatan Tulis, 2019

Desa	Luas Desa		Jumlah Penduduk	Kepadatan Penduduk		
	Hektar	Km ²		per Ha	per Km ²	
(1)	(2)	(3)	(4)	(5)	(6)	
1 Tulis	341	3,41	4 694	13,76	1 376	
2 Wringingintung	362	3,62	2 841	7,84	784	
3 Posong	218	2,18	788	3,61	361	
4 Sembojo	96	0,96	1 370	14,33	1 433	
5 Beji	142	1,42	4 402	31,00	3 100	
6 Kaliboyo	47	0,47	1 666	35,61	3 561	
7 Simbangdesa	97	0,97	2 251	23,33	2 333	
8 Simbangjati	230	2,30	1 383	6,00	600	
9 Ponowareng	290	2,90	2 493	8,59	859	
10 Kenconorejo	627	6,27	2 544	4,06	406	
11 Kedungsegog	373	3,73	2 387	6,40	640	
12 Manggis	332	3,32	1 131	3,40	340	
13 Jolosekti	585	5,85	1 183	2,02	202	
14 Siberuk	144	1,44	1 022	7,11	711	
15 Kebumen	259	2,59	1 922	7,42	742	
16 Cluwuk	103	1,03	957	9,30	930	
17 Jrahkayung	262	2,62	3 392	12,95	1 295	
Jumlah	2019	4 509	45,09	36 426	8,08	808
	2018	4 509	45,09	36 116	8,01	801
	2017	4 509	45,09	35 800	7,94	794

Sumber : Proyeksi Penduduk Hasil SP2010

BAB 4

SOSIAL



Kecamatan Dalam Angka 2020

BAB IV SOSIAL

Peningkatan pendidikan merupakan faktor terpenting dalam pembangunan di Indonesia Baik dilihat dari sudut pandang penduduk sebagai obyek pembangunan maupun sebagai subyek pembangunan Keberhasilan pembangunan di suatu daerah dapat ditengarai salah satunya dengan tingginya tingkat pendidikan penduduknya Tentunya hal ini tidak lepas dari sarana pendidikan yang tersedia di daerah tersebut.

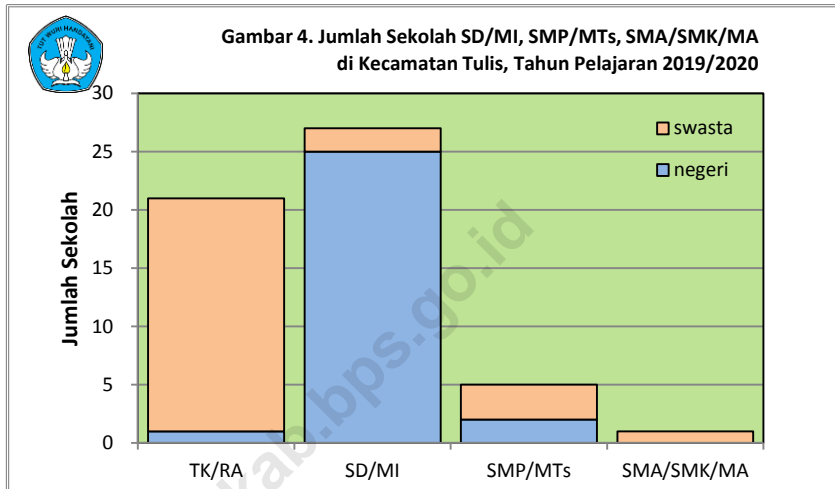
Dibawah naungan Dinas Pendidikan, jumlah sekolah SD sebanyak 25, dengan jumlah guru 135 orang dan murid 3.637 ; sekolah SMP sebanyak 4, dengan jumlah guru 48 orang dan murid 985 ; sekolah SMK sebanyak 1, dengan jumlah guru 13 orang dan murid 121. Sedangkan dibawah naungan Kementerian Agama, jumlah sekolah RA sebanyak 2; MI sebanyak 2, dan sekolah MTs sebanyak 1.

Masih berkaitan dengan penduduk sebagai subyek dan obyek pembangunan, kesehatan merupakan salah satu faktor yang perlu diperhatikan oleh semua pihak, baik masyarakat umum maupun pemerintah Peran pemerintah dalam masalah pembangunan kesehatan masyarakat disini salah satunya adalah sebagai penyedia fasilitas kesehatan beserta tenaga kesehatannya Ketersediaan dan kemudahan memperoleh fasilitas kesehatan berdampak pada semakin mudahnya masyarakat mendapatkan pelayanan medis secara lebih baik.

Sarana kesehatan yang ada antara lain puskesmas non perawatan 1 unit, puskesmas pembantu 2 unit, dan 51 posyandu. Sedangkan tenaga kesehatan yang ada antara lain, dokter umum 2 orang, dokter gigi 1 orang, perawat 7 orang, bidan 23 orang, tenaga kesehatan masyarakat 1 orang, tenaga kesehatan lingkungan 1 orang, tenaga gizi 2 orang, tenaga kefarmasian 1 orang, dan 12 orang tenaga administrasi. Selanjutnya bidan penugasan di desa sebanyak 18 orang, dan bidan praktek sebanyak 13 orang.

Jumlah akseptor baru KB mencapai 1.288 peserta pada tahun 2019.Sedangkan umlah akseptor aktif KB mencapai 8.025 peserta. Tren metode kontrasepsi yang digunakan secara umum tidak mengalami perubahan. Metode kontrasepsi yang bersifat tidak permanen diminati oleh lebih banyak peserta KB aktif dari pada Metode Kontrasepsi Jangka Panjang

(MKJP) Lebih spesifik metode suntik merupakan metode kontrasepsi yang paling banyak digunakan, sementara MOP pesertanya paling sedikit.



Tabel 4.1. Banyaknya Sekolah Taman Kanak-kanak dan Raudhatul Athfal di Kecamatan Tulis Tahun Pelajaran 2019/2020

Desa	TK		RA	
	Negeri	Swasta	Negeri	Swasta
(1)	(2)	(3)	(4)	(5)
1 Tulis	-	2	-	1
2 Wringingintung	-	1	-	-
3 Posong	-	1	-	-
4 Sembojo	-	1	-	-
5 Beji	-	1	-	1
6 Kaliboyo	-	1	-	-
7 Simbangdesa	1	-	-	-
8 Simbangjati	-	1	-	-
9 Ponowareng	-	1	-	-
10 Kenconorejo	-	2	-	-
11 Kedungsegog	-	2	-	-
12 Manggis	-	1	-	-
13 Jolosekti	-	1	-	-
14 Siberuk	-	1	-	-
15 Kebumen	-	1	-	-
16 Cluwuk	-	1	-	-
17 Jrakahpayung	-	1	-	-
Jumlah	1	19	-	2

Sumber : Dinas Pendidikan dan Kebudayaan Kabupaten Batang

Tabel 4.2. Banyaknya Sekolah Dasar dan Madrasah Ibtidaiyah di Kecamatan Tulis Tahun Pelajaran 2019/2020

Desa	SD		MI	
	Negeri	Swasta	Negeri	Swasta
(1)	(2)	(3)	(4)	(5)
1 Tulis	2	-	-	1
2 Wringingintung	2	-	-	-
3 Posong	1	-	-	-
4 Sembojo	1	-	-	-
5 Beji	3	-	-	-
6 Kaliboyo	1	-	-	-
7 Simbangdesa	1	-	-	-
8 Simbangjati	1	-	-	-
9 Ponowareng	1	-	-	-
10 Kenconorejo	3	-	-	-
11 Kedungsegog	2	-	-	-
12 Manggis	1	-	-	-
13 Jolosekti	1	-	-	-
14 Siberuk	1	-	-	-
15 Kebumen	1	-	-	-
16 Cluwuk	1	-	-	-
17 Jrakahpayung	2	-	-	1
Jumlah	25	-	-	2

Sumber : Dinas Pendidikan dan Kebudayaan Kabupaten Batang

Tabel 4.3. Banyaknya Sekolah Menengah Pertama dan Madrasah Tsanawiyah di Kecamatan Tulis Tahun Pelajaran 2019/2020

Desa	SMP		MTs	
	Negeri	Swasta	Negeri	Swasta
(1)	(2)	(3)	(4)	(5)
1 Tulis	-	-	-	-
2 Wringingintung	-	-	-	-
3 Posong	-	-	-	-
4 Sembojo	-	-	-	-
5 Beji	-	-	-	1
6 Kaliboyo	-	-	-	-
7 Simbangdesa	1	1	-	-
8 Simbangjati	-	-	-	-
9 Ponowareng	-	-	-	-
10 Kenconorejo	1	-	-	-
11 Kedungsegog	-	-	-	-
12 Manggis	-	-	-	-
13 Jolosekti	-	-	-	-
14 Siberuk	-	-	-	-
15 Kebumen	-	-	-	-
16 Cluwuk	-	-	-	-
17 Jrahahpayung	-	1	-	-
Jumlah	2	2	-	1

Sumber : Dinas Pendidikan dan Kebudayaan Kabupaten Batang

Tabel 4.4. Banyaknya Sekolah Menengah Atas, Sekolah Menengah Kejuruan dan Madrasah Aliyah di Kecamatan Tulis Tahun Pelajaran 2019/2020

Desa	SMA		SMK		MA	
	Negeri	Swasta	Negeri	Swasta	Negeri	Swasta
(1)	(2)	(3)	(4)	(5)	(6)	(7)
1 Tulis	-	-	-	1	-	-
2 Wringingintung	-	-	-	-	-	-
3 Posong	-	-	-	-	-	-
4 Sembojo	-	-	-	-	-	-
5 Beji	-	-	-	-	-	-
6 Kaliboyo	-	-	-	-	-	-
7 Simbangdesa	-	-	-	-	-	-
8 Simbangjati	-	-	-	-	-	-
9 Ponowareng	-	-	-	-	-	-
10 Kenconorejo	-	-	-	-	-	-
11 Kedungsegog	-	-	-	-	-	-
12 Manggis	-	-	-	-	-	-
13 Jolosekti	-	-	-	-	-	-
14 Siberuk	-	-	-	-	-	-
15 Kebumen	-	-	-	-	-	-
16 Cluwuk	-	-	-	-	-	-
17 Jrahapayung	-	-	-	-	-	-
Jumlah	-	-	-	1	-	-

Sumber : Dinas Pendidikan dan Kebudayaan Kabupaten Batang

Tabel 4.5. Banyaknya Murid Taman Kanak-kanak dan Sekolah Dasar di Kecamatan Tulis Tahun Pelajaran 2019/2020

Desa	TK		SD	
	Laki-laki	Perempuan	Laki-laki	Perempuan
(1)	(2)	(3)	(4)	(5)
1 Tulis	48	61	270	246
2 Wringingintung	29	27	137	128
3 Posong	9	11	50	37
4 Sembojo	35	27	55	49
5 Beji	30	44	203	132
6 Kaliboyo	36	26	113	106
7 Simbangdesa	42	51	101	100
8 Simbangjati	29	25	72	81
9 Ponowareng	40	41	120	126
10 Kenconorejo	43	53	185	155
11 Kedungsegog	52	42	143	155
12 Manggis	11	9	34	25
13 Jolosekti	30	18	56	69
14 Siberuk	20	18	56	47
15 Kebumen	28	29	104	88
16 Cluwuk	13	22	47	45
17 Jrahahpayung	54	51	147	155
Jumlah	549	555	1 893	1 744

Sumber : Dinas Pendidikan dan Kebudayaan Kabupaten Batang

Tabel 4.6. Banyaknya Murid Sekolah Menengah Pertama, Sekolah Menengah Atas dan Sekolah Menengah Kejuruan di Kecamatan Tulis Tahun Pelajaran 2019/2020

Desa	SMP		SMA		SMK	
	Laki-laki	Perempuan	Laki-laki	Perempuan	Laki-laki	Perempuan
(1)	(2)	(3)	(4)	(5)	(6)	(7)
1 Tulis	-	-	-	-	79	42
2 Wringingintung	-	-	-	-	-	-
3 Posong	-	-	-	-	-	-
4 Sembojo	-	-	-	-	-	-
5 Beji	-	-	-	-	-	-
6 Kaliboyo	-	-	-	-	-	-
7 Simbangdesa	308	297	-	-	-	-
8 Simbangjati	-	-	-	-	-	-
9 Ponowareng	-	-	-	-	-	-
10 Kenconorejo	171	181	-	-	-	-
11 Kedungsegog	-	-	-	-	-	-
12 Manggis	-	-	-	-	-	-
13 Jolosekti	-	-	-	-	-	-
14 Siberuk	-	-	-	-	-	-
15 Kebumen	-	-	-	-	-	-
16 Cluwuk	-	-	-	-	-	-
17 Jrahkayung	19	9	-	-	-	-
Jumlah	498	487	-	-	79	42

Sumber : Dinas Pendidikan dan Kebudayaan Kabupaten Batang

Tabel 4.7. Banyaknya Guru Taman Kanak-kanak dan Sekolah Dasar di Kecamatan Tulis Tahun Pelajaran 2019/2020

Desa	TK		SD	
	PNS	Non PNS	PNS	Non PNS
(1)	(2)	(3)	(4)	(5)
1 Tulis	2	3	10	1
2 Wringingintung	-	2	9	3
3 Posong	-	2	3	-
4 Sembojo	-	2	2	2
5 Beji	-	3	10	5
6 Kaliboyo	-	4	7	1
7 Simbangdesa	3	-	6	1
8 Simbangjati	-	3	4	2
9 Ponowareng	-	3	6	2
10 Kenconorejo	-	5	14	3
11 Kedungsegog	-	5	9	2
12 Manggis	-	1	3	1
13 Jolosekti	-	2	3	2
14 Siberuk	-	2	3	1
15 Kebumen	-	1	3	1
16 Cluwuk	-	1	4	-
17 Jrahahpayung	-	4	9	3
Jumlah	5	43	105	30

Sumber : Dinas Pendidikan dan Kebudayaan Kabupaten Batang

Tabel 4.8. Banyaknya Guru Sekolah Menengah Pertama, Sekolah Menengah Atas dan Sekolah Menengah Kejuruan di Kecamatan Tulis Tahun Pelajaran 2019/2020

Desa	SMP		SMA		SMK	
	PNS	Non PNS	PNS	Non PNS	PNS	Non PNS
(1)	(2)	(3)	(4)	(5)	(6)	(7)
1 Tulis	-	-	-	-	-	13
2 Wringingintung	-	-	-	-	-	-
3 Posong	-	-	-	-	-	-
4 Sembojo	-	-	-	-	-	-
5 Beji	-	-	-	-	-	-
6 Kaliboyo	-	-	-	-	-	-
7 Simbangdesa	21	9	-	-	-	-
8 Simbangjati	-	-	-	-	-	-
9 Ponowareng	-	-	-	-	-	-
10 Kenconorejo	14	-	-	-	-	-
11 Kedungsegog	-	-	-	-	-	-
12 Manggis	-	-	-	-	-	-
13 Jolosekti	-	-	-	-	-	-
14 Siberuk	-	-	-	-	-	-
15 Kebumen	-	-	-	-	-	-
16 Cluwuk	-	-	-	-	-	-
17 Jrahapayung	-	4	-	-	-	-
Jumlah	35	13	-	-	-	13

Sumber : Dinas Pendidikan dan Kebudayaan Kabupaten Batang

Tabel 4.9. Jumlah Penduduk Menurut Agama di Kecamatan Tulis, 2019

Desa	Islam	Protestan	Katolik	Hindu	Budha	Jumlah	
(1)	(2)	(3)	(4)	(5)	(6)	(7)	
1 Tulis	4 646	22	26	-	-	4 694	
2 Wringingintung	2 841	-	-	-	-	2 841	
3 Posong	788	-	-	-	-	788	
4 Sembojo	1 359	6	5	-	-	1 370	
5 Beji	4 398	-	4	-	-	4 402	
6 Kaliboyo	1 646	-	20	-	-	1 666	
7 Simbangdesa	2 187	6	58	-	-	2 251	
8 Simbangjati	1 383	-	-	-	-	1 383	
9 Ponowareng	2 486	-	-	-	7	2 493	
10 Kenconorejo	2 544	-	-	-	-	2 544	
11 Kedungsegog	2 383	-	4	-	-	2 387	
12 Manggis	1 131	-	-	-	-	1 131	
13 Jolosekti	1 183	-	-	-	-	1 183	
14 Siberuk	1 022	-	-	-	-	1 022	
15 Kebumen	1 918	-	4	-	-	1 922	
16 Cluwuk	957	-	-	-	-	957	
17 Jrasahpayung	3 392	-	-	-	-	3 392	
Jumlah	2019	36 264	34	121	-	7	36 426
	2018	35 958	33	118	-	7	36 116
	2017	35 643	33	117	-	7	35 800

Sumber : Proyeksi Penduduk Hasil SP2010

Tabel 4.10. Jumlah Tempat Ibadah di Kecamatan Tulis, 2019

	Desa	Masjid	Mushola	Gereja	Pura	Vihara	Klenteng	
	(1)	(2)	(3)	(4)	(5)	(6)	(7)	
1	Tulis	3	15	-	-	-	-	
2	Wringingintung	4	13	-	-	-	-	
3	Posong	1	5	-	-	-	-	
4	Sembojo	1	6	-	-	-	-	
5	Beji	3	14	-	-	-	-	
6	Kaliboyo	1	4	-	-	-	-	
7	Simbangdesa	5	8	1	-	-	-	
8	Simbangjati	2	7	-	-	-	-	
9	Ponowareng	1	8	-	-	1	-	
10	Kenconorejo	3	11	-	-	-	-	
11	Kedungsegog	2	6	-	-	-	-	
12	Manggis	1	4	-	-	-	-	
13	Jolosekti	1	7	-	-	-	-	
14	Siberuk	1	7	-	-	-	-	
15	Kebumen	1	11	-	-	-	-	
16	Cluwuk	1	4	-	-	-	-	
17	Jrakahpayung	2	14	-	-	-	-	
	Jumlah	2019	33	144	1	-	1	-
		2018	31	136	1	-	1	-

Sumber : Laporan Desa

Tabel 4.11. Banyaknya Nikah Menurut Bulan di Kecamatan Tulis, 2018-2019

	Bulan	Tahun	
		2018	2019
	(1)	(2)	(3)
1	Januari	54	22
2	Pebruari	26	26
3	Maret	25	27
4	April	34	32
5	Mei	17	4
6	Juni	30	56
7	Juli	42	20
8	Agustus	44	72
9	September	16	5
10	Oktober	15	14
11	Nopember	17	20
12	Desember	52	62
	Jumlah	372	360

Sumber : Kantor Kemenag Kabupaten Batang

Tabel 4.12. Banyaknya Nikah Menurut Desa di Kecamatan Tulis, 2019

Desa	Lokasi Nikah		Jumlah
	Di Kantor	Luar Kantor	
(1)	(2)	(3)	(4)
1 Tulis	3	23	26
2 Wringingintung	2	6	8
3 Posong	2	5	7
4 Sembojo	4	9	13
5 Beji	4	18	22
6 Kaliboyo	6	45	51
7 Simbangdesa	3	45	48
8 Simbangjati	2	11	13
9 Ponowareng	2	32	34
10 Kenconorejo	3	17	20
11 Kedungsegog	2	24	26
12 Manggis	3	7	10
13 Jolosekti	2	16	18
14 Siberuk	3	2	5
15 Kebumen	3	33	36
16 Cluwuk	5	13	18
17 Jrakahpayung	1	4	5
Jumlah	50	310	360

Sumber : Kantor Kemenag Kabupaten Batang

Tabel 4.13. Banyaknya Jemaah Haji Menurut Desa di Kecamatan Tulis, 2019

Desa	Jenis Kelamin		Jumlah	
	Laki-laki	Perempuan		
(1)	(2)	(3)	(4)	
1 Tulis	-	2	2	
2 Wringingintung	-	-	-	
3 Posong	-	-	-	
4 Sembojo	-	-	-	
5 Beji	1	2	3	
6 Kaliboyo	2	4	6	
7 Simbangdesa	-	-	-	
8 Simbangjati	2	1	3	
9 Ponowareng	-	-	-	
10 Kenconorejo	-	-	-	
11 Kedungsegog	-	-	-	
12 Manggis	1	1	2	
13 Jolosekti	1	1	2	
14 Siberuk	-	-	-	
15 Kebumen	4	5	9	
16 Cluwuk	-	-	-	
17 Jrakahpayung	-	-	-	
	2019	11	16	27
Jumlah	2018	10	13	23
	2017	3	5	8

Sumber : Kantor Kemenag Kabupaten Batang

Tabel 4.14. Banyaknya Posyandu Menurut Strata di Kecamatan Tulis, 2019

	Desa	Pratama	Madya	Purnama	Mandiri	Jumlah
	(1)	(2)	(3)	(4)	(5)	(6)
1	Tulis	-	-	-	5	5
2	Wringingintung	-	-	-	5	5
3	Posong	-	-	2	-	2
4	Sembojo	-	-	1	1	2
5	Beji	-	-	-	4	4
6	Kaliboyo	-	-	-	3	3
7	Simbangdesa	-	-	-	5	5
8	Simbangjati	-	-	-	3	3
9	Ponowareng	-	-	-	2	2
10	Kenconorejo	-	-	-	5	5
11	Kedungsegog	-	-	-	2	2
12	Manggis	-	-	1	-	1
13	Jolosekti	-	-	-	2	2
14	Siberuk	-	-	-	2	2
15	Kebumen	-	-	-	4	4
16	Cluwuk	-	-	-	1	1
17	Jrakahpayung	-	-	-	3	3
	Jumlah	-	-	4	47	51

Sumber : PuskesmasKecamatan Tulis

Tabel 4.15. Banyaknya Upaya Kesehatan Bersumberdaya Masyarakat (UKBM) di Kecamatan Tulis, 2019

	Desa	Poskesdes	Polindes	Posbindu
	(1)	(2)	(3)	(4)
1	Tulis	1	-	1
2	Wringingintung	1	-	-
3	Posong	1	-	1
4	Sembojo	1	-	1
5	Beji	-	-	2
6	Kaliboyo	-	-	-
7	Simbangdesa	-	-	1
8	Simbangjati	1	-	1
9	Ponowareng	1	-	1
10	Kenconorejo	-	-	1
11	Kedungsegog	1	-	1
12	Manggis	1	-	-
13	Jolosekti	-	-	1
14	Siberuk	1	-	1
15	Kebumen	1	-	1
16	Cluwuk	1	-	1
17	Jrakahpayung	1	-	1
	Jumlah	12	-	15

Sumber : PuskesmasKecamatan Tulis

Tabel 4.16. Jumlah Bidan Desa di Kecamatan Tulis, 2019

Desa	Penugasan	Praktik
(1)	(2)	(3)
1 Tulis	1	1
2 Wringingintung	2	1
3 Posong	1	-
4 Sembojo	1	1
5 Beji	1	1
6 Kaliboyo	1	-
7 Simbangdesa	1	1
8 Simbangjati	1	1
9 Ponowareng	1	1
10 Kenconorejo	1	1
11 Kedungsegog	1	1
12 Manggis	1	-
13 Jolosekti	1	1
14 Siberuk	1	1
15 Kebumen	1	1
16 Cluwuk	1	-
17 Jrasahpayung	1	1
Jumlah	18	13

Sumber : PuskesmasKecamatan Tulis

Tabel 4.17. Hasil Imunisasi Menurut Desa di Kecamatan Tulis, 2019

Desa	BCG	Hb <7 Hari	DPT-HB3/ DPT-HB-Hb3	Polio IV	Campak
(1)	(2)	(3)	(4)	(5)	(6)
1 Tulis	93	93	89	89	89
2 Wringingintung	47	50	49	48	53
3 Posong	14	14	14	14	13
4 Sembojo	19	16	23	22	14
5 Beji	68	68	70	70	78
6 Kaliboyo	22	22	28	29	31
7 Simbangdesa	37	37	34	34	42
8 Simbangjati	18	18	26	25	27
9 Ponowareng	37	33	48	48	40
10 Kenconorejo	44	45	29	41	50
11 Kedungsegog	49	49	46	46	50
12 Manggis	16	16	16	14	16
13 Jolosekti	25	25	26	29	26
14 Siberuk	23	23	23	23	19
15 Kebumen	48	48	44	43	41
16 Cluwuk	10	10	14	14	21
17 Jrasahpayung	66	67	58	56	51
Jumlah	636	634	637	645	661

Lanjutan Tabel 4.17

Desa	TT 1	TT 2	TT3	TT4	TT 5
(1)	(7)	(8)	(9)	(10)	(11)
1 Tulis	96	84	47	-	-
2 Wringingintung	44	54	49	-	-
3 Posong	8	13	1	-	-
4 Sembojo	6	3	7	-	-
5 Beji	37	28	15	6	-
6 Kaliboyo	12	13	-	-	-
7 Simbangdesa	12	15	-	-	-
8 Simbangjati	33	28	-	-	-
9 Ponowareng	55	58	31	21	-
10 Kenconorejo	28	26	4	-	-
11 Kedungsegog	36	32	14	17	-
12 Manggis	13	12	-	-	-
13 Jolosekti	17	16	-	-	-
14 Siberuk	1-	11	8	8	4
15 Kebumen	19	21	16	20	8
16 Cluwuk	4	3	-	-	-
17 Jrahkayung	21	21	32	6	-
Jumlah	451	438	224	78	12

Sumber : Puskesmas Kecamatan Tulis

Tabel 4.18. Jumlah Tenaga Medis dan Non Medis Puskesmas
di Kecamatan Tulis Keadaan Akhir Tahun 2019

Nama Puskesmas / Rincian		Jumlah
(1)	(2)	
Puskesmas Tulis		
1 Dokter atau Dokter Layanan Primer	2	
2 Dokter Gigi	1	
3 Perawat	7	
4 Bidan	23	
5 Tenaga Kesehatan Masyarakat	1	
6 Tenaga Kesehatan Lingkungan	1	
7 Ahli Teknologi Laboratorium Medik	1	
8 Tenaga Gizi	2	
9 Tenaga Kefarmasian	1	
10 Tenaga Administrasi	12	
11 Pegawai	-	
12 Tenaga Lainnya (Kebersihan, Jaga Malam, PSC)	8	
13 Kendaraan Puskesmas Keliling	3	
14 Puskesmas Pembantu	2	

Sumber : Puskesmas Kecamatan Tulis

Tabel 4.19. Jumlah Pengunjung Rawat Jalan Puskesmas Tulis Menurut Bulan, 2019

Bulan	Mandiri	BPJS	Lainnya	Jumlah	
(1)	(2)	(3)	(4)	(5)	
1 Januari	920	4 672	101	5 693	
2 Februari	1 093	5 671	52	6 816	
3 Maret	1 064	6 962	106	8 132	
4 April	1 012	4 985	69	6 066	
5 Mei	948	5 120	68	6 136	
6 Juni	865	2 907	44	3 816	
7 Juli	985	5 932	28	6 945	
8 Agustus	929	4 499	41	5 469	
9 September	975	5 491	30	6 496	
10 Oktober	1 113	6 122	36	7 271	
11 Nopember	921	5 885	26	6 832	
12 Desember	783	3 904	22	4 709	
Jumlah	2019	11 608	62 150	623	74 381
	2018	10 161	32 607	1 421	44 189
	2017	11 056	24 615	3 083	38 754

Sumber : PuskesmasTulis

Tabel 4.20. Banyaknya Peserta Keluarga Berencana Baru/Akseptor Baru Menurut Kontrasepsi di Kecamatan Tulis, 2019

	Desa	Jenis Kontrasepsi				
		IUD	MOP	MOW	Implan	Suntik
	(1)	(2)	(3)	(4)	(5)	(6)
1	Tulis	1	-	3	17	40
2	Wringingintung	-	-	-	12	32
3	Posong	-	-	-	10	25
4	Sembojo	3	-	-	11	29
5	Beji	1	-	2	13	45
6	Kaliboyo	6	-	1	8	32
7	Simbangdesa	2	-	3	16	28
8	Simbangjati	1	-	1	15	26
9	Ponowareng	2	1	-	26	38
10	Kenconorejo	-	-	3	41	26
11	Kedungsegog	-	-	1	18	31
12	Manggis	-	-	1	12	23
13	Jolosekti	-	-	1	17	21
14	Siberuk	-	-	4	15	23
15	Kebumen	2	-	2	14	26
16	Cluwuk	-	-	-	16	17
17	Jrakahpayung	4	-	7	27	42
	Jumlah	22	1	29	288	504

Sumber : Balai Penyuluh KB Kecamatan Tulis

Lanjutan Tabel 4.20.

	Desa	Jenis Kontrasepsi			PUS	Persentase
		Pil	Kondom	Jumlah		
	(1)	(2)	(3)	(4)	(5)	(6)
1	Tulis	19	6	86	1 035	8,31
2	Wringingintung	20	9	73	678	10,77
3	Posong	17	6	58	263	22,05
4	Sembojo	21	6	70	467	14,99
5	Beji	19	5	85	1 066	7,97
6	Kaliboyo	19	10	76	476	15,97
7	Simbangdesa	17	5	71	635	11,18
8	Simbangjati	13	11	67	438	15,30
9	Ponowareng	16	10	93	664	14,01
10	Kenconorejo	16	6	92	799	11,51
11	Kedungsegog	14	9	73	822	8,88
12	Manggis	17	8	61	298	20,47
13	Jolosekti	18	9	66	442	14,93
14	Siberuk	14	11	67	333	20,12
15	Kebumen	19	7	70	642	10,90
16	Cluwuk	15	8	56	329	17,02
17	Jrakahpayung	19	25	124	1 053	11,78
	Jumlah	293	151	1 288	10 440	12,34

Sumber : Balai Penyuluh KB Kecamatan Tulis

Tabel 4.21. Banyaknya Peserta Keluarga Berencana Aktif Menurut Kontrasepsi di Kecamatan Tulis, 2019

Desa	Jenis Kontrasepsi				
	IUD	MOP	MOW	Implan	Suntik
(1)	(2)	(3)	(4)	(5)	(6)
1 Tulis	21	6	19	63	424
2 Wringingintung	20	4	12	82	230
3 Posong	1	6	7	27	79
4 Sembojo	21	4	22	27	162
5 Beji	15	2	26	50	496
6 Kaliboyo	24	-	20	35	170
7 Simbangdesa	32	1	40	58	209
8 Simbangjati	16	-	12	60	145
9 Ponowareng	4	35	33	68	259
10 Kenconorejo	10	4	18	89	316
11 Kedungsegog	8	8	20	114	346
12 Manggis	3	45	4	33	60
13 Jolosekti	9	20	21	64	131
14 Siberuk	13	18	20	87	53
15 Kebumen	14	2	21	86	210
16 Cluwuk	19	14	8	75	68
17 Jrakahpayung	19	1	32	64	481
Jumlah	249	170	335	1 082	3 839

Lanjutan Tabel 4.21.

	Desa	Jenis Kontrasepsi			PUS	Persentase
		Pil	Kondom	Jumlah		
	(1)	(2)	(3)	(4)	(5)	(6)
1	Tulis	212	51	796	1 035	76,91
2	Wringingintung	146	28	522	678	76,99
3	Posong	62	20	202	263	76,81
4	Sembojo	90	32	358	467	76,66
5	Beji	167	62	818	1 066	76,74
6	Kaliboyo	68	46	363	476	76,26
7	Simbangdesa	116	32	488	635	76,85
8	Simbangjati	88	18	339	438	77,40
9	Ponowareng	64	45	508	664	76,51
10	Kenconorejo	134	50	621	799	77,72
11	Kedungsegog	101	35	632	822	76,89
12	Manggis	55	26	226	298	75,84
13	Jolosekti	67	24	336	442	76,02
14	Siberuk	49	13	253	333	75,98
15	Kebumen	134	31	498	642	77,57
16	Cluwuk	50	16	250	329	75,99
17	Jrakahpayung	171	47	815	1 053	77,40
	Jumlah	1 774	576	8 025	10 440	76,87

Sumber : Balai Penyuluh KB Kecamatan Tulis

Tabel 4.22. Perkembangan Tahapan Keluarga Sejahtera di Kecamatan Tulis, 2019

	Desa	Jumlah Keluarga	Pra Sejahtera	Sejahtera I	Sejahtera II dan III
	(1)	(2)	(3)	(4)	(5)
1	Tulis	1 385	763	220	402
2	Wringingintung	858	410	204	244
3	Posong	278	129	101	48
4	Sembojo	482	194	154	134
5	Beji	1 319	310	235	774
6	Kaliboyo	561	52	83	426
7	Simbangdesa	658	89	89	480
8	Simbangjati	464	156	172	136
9	Ponowareng	795	420	248	127
10	Kenconorejo	931	423	255	253
11	Kedungsegog	851	241	245	365
12	Manggis	320	102	102	116
13	Jolosekti	477	160	75	242
14	Siberuk	366	108	41	217
15	Kebumen	739	362	157	220
16	Cluwuk	368	120	65	183
17	Jrakahpayung	1 139	487	250	402
	Jumlah	11 991	4 526	2 696	4 769

Sumber : Balai Penyuluh KB Kecamatan Tulis

Tabel 4.23. Sarana Olahraga Menurut Jenisnya di Kecamatan Tulis, 2019

	Desa	Sepakbola	Futsal	Kolam Renang	Badminton	Bola Basket	Bola Voli
	(1)	(2)	(3)	(4)	(5)	(6)	(7)
1	Tulis	1	-	-	2	-	-
2	Wringingintung	1	-	-	1	-	1
3	Posong	1	-	-	-	-	1
4	Sembojo	1	-	-	-	-	-
5	Beji	1	-	-	3	-	1
6	Kaliboyo	-	-	-	-	-	1
7	Simbangdesa	1	-	-	1	-	-
8	Simbangjati	1	-	-	-	-	-
9	Ponowareng	1	-	-	-	-	1
10	Kenconorejo	1	-	-	1	1	1
11	Kedungsegog	1	-	-	2	-	1
12	Manggis	1	-	-	-	-	1
13	Jolosekti	1	-	-	-	-	-
14	Siberuk	1	-	-	-	-	1
15	Kebumen	1	1	-	2	-	1
16	Cluwuk	1	-	-	1	-	-
17	Jrakahpayung	-	-	-	2	-	-
	Jumlah	15	1	-	15	1	10

Sumber : BPS, Pendataan Potensi Desa

Tabel 4.24. Banyaknya Keluarga Menurut Desa dan Jenis Pengguna Listrik di Kecamatan Tulis, 2019

Desa	Pengguna Listrik			Bukan Pengguna Listrik
	PLN	Non PLN	Jumlah	
(1)	(2)	(3)	(4)	(5)
1. Tulis	1 775	-	1 775	-
2. Wringingintung	900	-	900	-
3. Posong	285	-	285	-
4. Sembojo	424	-	424	-
5. Beji	1 411	-	1 411	-
6. Kaliboyo	608	-	608	-
7. Simbangdesa	668	-	668	-
8. Simbangjati	480	-	480	-
9. Ponowareng	1 026	-	1 026	-
10. Kenconorejo	798	-	798	-
11. Kedungsegog	995	-	995	-
12. Manggis	272	-	272	-
13. Jolosekti	556	-	556	-
14. Siberuk	369	-	369	-
15. Kebumen	828	-	828	-
16. Cluwuk	337	-	337	-
17. Jrahapayung	1 273	-	1 273	-
Jumlah	13 005	-	13 005	-

Sumber : BPS, Pendataan Potensi Desa (Podes) 2019

Tabel 4.25. Banyaknya Sarana Kesehatan Menurut Desa dan Jenis Sarana Kesehatan di Kecamatan Tulis, 2019

Desa	Rumah Sakit	Rumah Sakit Bersalin	Poliklinik/Balai Pengobatan
(1)	(2)	(3)	(4)
1. Tulis	-	-	-
2. Wringingintung	-	-	-
3. Posong	-	-	-
4. Sembojo	-	-	-
5. Beji	-	-	-
6. Kaliboyo	-	-	-
7. Simbangdesa	-	-	-
8. Simbangjati	-	-	-
9. Ponowareng	-	-	-
10. Kenconorejo	-	-	-
11. Kedungsegog	-	-	-
12. Manggis	-	-	-
13. Jolosekti	-	-	-
14. Siberuk	-	-	-
15. Kebumen	-	-	-
16. Cluwuk	-	-	-
17. Jrasahpayung	-	-	-
Jumlah	-	-	-

Sumber : BPS, Pendataan Potensi Desa (Podes) 2019

Lanjutan Tabel 4.25.

	Desa	Puskesmas		Apotek
		Rawat Inap	Tanpa Rawat Inap	
	(1)	(5)	(6)	(7)
1.	Tulis	-	-	-
2.	Wringingintung	-	-	-
3.	Posong	-	-	-
4.	Sembojo	-	-	-
5.	Beji	-	-	1
6.	Kaliboyo	-	1	1
7.	Simbangdesa	-	-	-
8.	Simbangjati	-	-	-
9.	Ponowareng	-	-	-
10.	Kenconorejo	-	-	-
11.	Kedungsegog	-	-	-
12.	Manggis	-	-	-
13.	Jolosekti	-	-	-
14.	Siberuk	-	-	-
15.	Kebumen	-	-	-
16.	Cluwuk	-	-	-
17.	Jrakahpayung	-	-	1
	Jumlah	-	-	3

Sumber : BPS, Pendataan Potensi Desa (Podes) 2019

Tabel 4.26. Kemudahan Mencapai Sarana Kesehatan Terdekat Bagi Desa yang Tidak ada Sarana Kesehatan Menurut Desa dan Jenis Sarana Kesehatan di Kecamatan Tulis, 2019

Desa	Rumah Sakit	Rumah Sakit Bersalin	Poliklinik/Balai Pengobatan
(1)	(2)	(3)	(4)
1. Tulis	Mudah	Mudah	Mudah
2. Wringingintung	Sangat Mudah	Mudah	Sangat Mudah
3. Posong	Mudah	Mudah	Mudah
4. Sembojo	Mudah	Mudah	Mudah
5. Beji	Mudah	Mudah	Mudah
6. Kaliboyo	Mudah	Mudah	Mudah
7. Simbangdesa	Mudah	Mudah	Mudah
8. Simbangjati	Mudah	Mudah	Mudah
9. Ponowareng	Mudah	Mudah	Mudah
10. Kenconorejo	Mudah	Mudah	Mudah
11. Kedungsegog	Mudah	Mudah	Mudah
12. Manggis	Mudah	Mudah	Mudah
13. Jolosekti	Mudah	Mudah	Mudah
14. Siberuk	Mudah	Mudah	Mudah
15. Kebumen	Mudah	Mudah	Mudah
16. Cluwuk	Mudah	Mudah	Mudah
17. Jrahpayung	Mudah	Mudah	Mudah

Sumber : BPS, Pendataan Potensi Desa (Podes) 2019

Lanjutan Tabel 4.26.

Desa	Puskesmas		Apotek
	Rawat Inap	Tanpa Rawat Inap	
(1)	(5)	(6)	(7)
1. Tulis	Mudah	Mudah	Sangat Mudah
2. Wringingintung	Mudah	Sangat Mudah	Sangat Mudah
3. Posong	Mudah	Mudah	Mudah
4. Sembojo	Mudah	Mudah	Mudah
5. Beji	Mudah	Sangat Mudah	-
6. Kaliboyo	Mudah	-	-
7. Simbangdesa	Mudah	Sangat Mudah	Mudah
8. Simbangjati	Mudah	Mudah	Sangat Mudah
9. Ponowareng	Mudah	Sangat Mudah	Mudah
10. Kenconorejo	Mudah	Mudah	Mudah
11. Kedungsegog	Mudah	Mudah	Mudah
12. Manggis	Mudah	Mudah	Mudah
13. Jolosekti	Mudah	Mudah	Mudah
14. Siberuk	Mudah	Mudah	Mudah
15. Kebumen	Mudah	Mudah	Mudah
16. Cluwuk	Mudah	Mudah	Mudah
17. Jrahahpayung	Mudah	Mudah	-

Sumber : BPS, Pendataan Potensi Desa (Podes) 2019

Tabel 4.27. Banyaknya Warga Penderita Gizi Buruk Menurut Desa di Kecamatan Tulis, 2017 dan 2018

Desa	2017	2018
(1)	(2)	(3)
1. Tulis	-	-
2. Wringingintung	-	-
3. Posong	-	-
4. Sembojo	-	-
5. Beji	-	-
6. Kaliboyo	1	-
7. Simbangdesa	4	-
8. Simbangjati	-	-
9. Ponowareng	-	-
10. Kenconorejo	1	-
11. Kedungsegog	-	-
12. Manggis	-	-
13. Jolosekti	-	-
14. Siberuk	-	-
15. Kebumen	2	-
16. Cluwuk	-	-
17. Jrahahpayung	-	-
Jumlah	8	-

Sumber : BPS, Pendataan Potensi Desa (Podes) 2018, 2019

Tabel 4.28. Banyaknya Kejadian Bencana Alam Menurut Desa dan Jenis Bencana Alam di Kecamatan Tulis, 2018

Desa	Tanah Longsor	Banjir	Banjir Bandang	Gempa Bumi
(1)	(2)	(3)	(4)	(5)
1. Tulis	-	-	-	-
2. Wringingintung	-	-	-	-
3. Posong	-	-	-	-
4. Sembojo	-	-	-	-
5. Beji	-	-	-	-
6. Kaliboyo	-	-	-	-
7. Simbangdesa	-	-	-	-
8. Simbangjati	-	-	-	-
9. Ponowareng	-	1	-	-
10. Kenconorejo	-	-	-	-
11. Kedungsegog	-	-	-	-
12. Manggis	-	-	-	-
13. Jolosekti	-	-	-	-
14. Siberuk	-	-	-	-
15. Kebumen	-	-	-	-
16. Cluwuk	-	-	-	-
17. Jrasahpayung	-	-	-	-
Jumlah	-	1	-	-

Sumber : BPS, Pendataan Potensi Desa (Podes) 2019

Lanjutan Tabel 4.28.

Desa	Tsunami	Gelombang Pasang Laut	Angin Puyuh/ Puting Beliung/ Topan
(1)	(6)	(7)	(8)
1. Tulis	-	-	-
2. Wringingintung	-	-	-
3. Posong	-	-	-
4. Sembojo	-	-	-
5. Beji	-	-	-
6. Kaliboyo	-	-	-
7. Simbangdesa	-	-	-
8. Simbangjati	-	-	-
9. Ponowareng	-	-	-
10. Kenconorejo	-	-	-
11. Kedungsegog	-	-	-
12. Manggis	-	-	-
13. Jolosekti	-	-	-
14. Siberuk	-	-	-
15. Kebumen	-	-	-
16. Cluwuk	-	-	-
17. Jrahahpayung	-	-	-
Jumlah	-	-	-

Sumber : BPS, Pendataan Potensi Desa (Podes) 2019

Lanjutan Tabel 4.28.

Desa	Gunung Meletus	Kebakaran Hutan dan Lahan	Kekeringan
(1)	(9)	(10)	(11)
1. Tulis	-	-	-
2. Wringingintung	-	-	-
3. Posong	-	-	-
4. Sembojo	-	-	-
5. Beji	-	-	-
6. Kaliboyo	-	-	-
7. Simbangdesa	-	-	-
8. Simbangjati	-	-	-
9. Ponowareng	-	-	-
10. Kenconorejo	-	-	-
11. Kedungsegog	-	-	-
12. Manggis	-	-	-
13. Jolosekti	-	-	-
14. Siberuk	-	-	-
15. Kebumen	-	-	-
16. Cluwuk	-	-	-
17. Jrasahpayung	-	-	-
Jumlah	-	-	-

Sumber : BPS, Pendataan Potensi Desa (Podes) 2019

Tabel 4.29. Banyaknya Korban Jiwa Akibat Bencana Alam Menurut Desa dan Jenis Bencana Alam di Kecamatan Tulis, 2018

Desa	Tanah Longsor	Banjir	Banjir Bandang	Gempa Bumi
(1)	(2)	(3)	(4)	(5)
1. Tulis	-	-	-	-
2. Wringingintung	-	-	-	-
3. Posong	-	-	-	-
4. Sembojo	-	-	-	-
5. Beji	-	-	-	-
6. Kaliboyo	-	-	-	-
7. Simbangdesa	-	-	-	-
8. Simbangjati	-	-	-	-
9. Ponowareng	-	-	-	-
10. Kenconorejo	-	-	-	-
11. Kedungsegog	-	-	-	-
12. Manggis	-	-	-	-
13. Jolosekti	-	-	-	-
14. Siberuk	-	-	-	-
15. Kebumen	-	-	-	-
16. Cluwuk	-	-	-	-
17. Jrahapayung	-	-	-	-
Jumlah	-	-	-	-

Sumber : BPS, Pendataan Potensi Desa (Podes) 2019

Lanjutan Tabel 4.29.

	Desa	Tsunami	Gelombang Pasang Laut	Angin Puyuh/ Puting Beliung/ Topan
	(1)	(6)	(7)	(8)
1.	Tulis	-	-	-
2.	Wringingintung	-	-	-
3.	Posong	-	-	-
4.	Sembojo	-	-	-
5.	Beji	-	-	-
6.	Kaliboyo	-	-	-
7.	Simbangdesa	-	-	-
8.	Simbangjati	-	-	-
9.	Ponowareng	-	-	-
10.	Kenconorejo	-	-	-
11.	Kedungsegog	-	-	-
12.	Manggis	-	-	-
13.	Jolosekti	-	-	-
14.	Siberuk	-	-	-
15.	Kebumen	-	-	-
16.	Cluwuk	-	-	-
17.	Jrakahpayung	-	-	-
	Jumlah	-	-	-

Sumber : BPS, Pendataan Potensi Desa (Podes) 2019

Lanjutan Tabel 4.29.

Desa	Gunung Meletus	Kebakaran Hutan dan Lahan	Kekeringan
(1)	(9)	(10)	(11)
1. Tulis	-	-	-
2. Wringingintung	-	-	-
3. Posong	-	-	-
4. Sembojo	-	-	-
5. Beji	-	-	-
6. Kaliboyo	-	-	-
7. Simbangdesa	-	-	-
8. Simbangjati	-	-	-
9. Ponowareng	-	-	-
10. Kenconorejo	-	-	-
11. Kedungsegog	-	-	-
12. Manggis	-	-	-
13. Jolosekti	-	-	-
14. Siberuk	-	-	-
15. Kebumen	-	-	-
16. Cluwuk	-	-	-
17. Jrahahpayung	-	-	-
Jumlah	-	-	-

Sumber : BPS, Pendataan Potensi Desa (Podes) 2019

Tabel 4.30. Keberadaan Fasilitas/Upaya Antisipasi/Mitigasi Bencana Alam Menurut Desa di Kecamatan Tulis, 2019

Desa	Sistem Peringatan Dini Bencana Alam	Sistem Peringatan Dini Khusus Tsunami	Perlengkapan Keselamatan
(1)	(2)	(3)	(4)
1. Tulis	Tidak Ada	Tidak Ada	Tidak Ada
2. Wringingintung	Tidak Ada	Tidak Ada	Tidak Ada
3. Posong	Tidak Ada	Bukan potensi tsunami	Tidak Ada
4. Sembojo	Tidak Ada	Bukan potensi tsunami	Tidak Ada
5. Beji	Tidak Ada	Tidak Ada	Tidak Ada
6. Kaliboyo	Tidak Ada	Tidak Ada	Tidak Ada
7. Simbangdesa	Tidak Ada	Tidak Ada	Tidak Ada
8. Simbangjati	Tidak Ada	Bukan potensi tsunami	Tidak Ada
9. Ponowareng	Tidak Ada	Tidak Ada	Tidak Ada
10. Kenconorejo	Tidak Ada	Bukan potensi tsunami	Tidak Ada
11. Kedungsegog	Tidak Ada	Tidak Ada	Tidak Ada
12. Manggis	Tidak Ada	Bukan potensi tsunami	Tidak Ada
13. Jolosekti	Tidak Ada	Bukan potensi tsunami	Tidak Ada
14. Siberuk	Tidak Ada	Bukan potensi tsunami	Tidak Ada
15. Kebumen	Tidak Ada	Bukan potensi tsunami	Tidak Ada
16. Cluwuk	Tidak Ada	Tidak Ada	Tidak Ada
17. Jraakahpayung	Tidak Ada	Bukan potensi tsunami	Tidak Ada

Sumber : BPS, Pendataan Potensi Desa (Podes) 2019

Lanjutan Tabel 4.30.

Desa	Rambu-rambu dan Jalur Evakuasi Bencana	Pembuatan, Perawatan, atau Normalisasi: Sungai, Kanal, Tanggul, Parit, Drainase, Waduk, Pantai, dll
(1)	(5)	(6)
1. Tulis	Tidak Ada	Tidak Ada
2. Wringingintung	Tidak Ada	Tidak Ada
3. Posong	Tidak Ada	Ada
4. Sembojo	Tidak Ada	Tidak Ada
5. Beji	Tidak Ada	Ada
6. Kaliboyo	Tidak Ada	Tidak Ada
7. Simbangdesa	Tidak Ada	Tidak Ada
8. Simbangjati	Tidak Ada	Tidak Ada
9. Ponowareng	Tidak Ada	Ada
10. Kenconorejo	Tidak Ada	Ada
11. Kedungsegog	Tidak Ada	Ada
12. Manggis	Tidak Ada	Ada
13. Jolosekti	Tidak Ada	Ada
14. Siberuk	Tidak Ada	Tidak Ada
15. Kebumen	Tidak Ada	Ada
16. Cluwuk	Tidak Ada	Tidak Ada
17. Jrakahpayung	Tidak Ada	Tidak Ada

Sumber : BPS, Pendataan Potensi Desa (Podes) 2019

Tabel 4.31. Banyaknya Sarana dan Prasarana Ekonomi Menurut Desa dan Jenisnya di Kecamatan Tulis, 2019

Desa	Kelompok Pertokoan	Pasar dengan Bangunan Permanen	Pasar dengan Bangunan Semi Permanen	Pasar Tanpa Bangunan
(1)	(2)	(3)	(4)	(5)
1. Tulis	-	-	-	2
2. Wringingintung	-	-	-	-
3. Posong	-	-	-	-
4. Sembojo	-	-	-	-
5. Beji	2	1	-	1
6. Kaliboyo	1	1	-	1
7. Simbangdesa	-	1	-	-
8. Simbangjati	-	-	-	-
9. Ponowareng	-	-	-	1
10. Kenconorejo	-	-	1	-
11. Kedungsegog	-	-	-	-
12. Manggis	-	-	-	-
13. Jolosekti	-	-	-	-
14. Siberuk	-	-	-	-
15. Kebumen	1	1	-	-
16. Cluwuk	-	-	-	-
17. Jrahahpayung	1	-	-	-
Jumlah	5	4	1	5

Sumber : BPS, Pendataan Potensi Desa (Podes) 2019

Lanjutan Tabel 4.31.

	Desa	Minimarket/ Swalayan ¹	Restoran/ Rumah Makan	Warung/Kedai
	(1)	(6)	(7)	(8)
1.	Tulis	1	2	21
2.	Wringingintung	-	-	10
3.	Posong	-	-	5
4.	Sembojo	-	-	8
5.	Beji	1	2	30
6.	Kaliboyo	1	-	15
7.	Simbangdesa	-	6	40
8.	Simbangjati	-	-	15
9.	Ponowareng	-	-	9
10.	Kenconorejo	2	2	19
11.	Kedungsegog	-	-	16
12.	Manggis	-	-	1
13.	Jolosekti	-	-	6
14.	Siberuk	-	-	4
15.	Kebumen	-	-	11
16.	Cluwuk	-	-	13
17.	Jrakahpayung	-	2	18
	Jumlah	5	14	241

Sumber : BPS, Pendataan Potensi Desa (Podes) 2019

Lanjutan Tabel 4.31.

	Desa	Hotel	Penginapan	Toko/Warung Kelontong
	(1)	(6)	(7)	(8)
1.	Tulis	1	-	95
2.	Wringingintung	-	-	15
3.	Posong	-	-	15
4.	Sembojo	-	-	15
5.	Beji	-	-	60
6.	Kaliboyo	-	-	30
7.	Simbangdesa	-	-	30
8.	Simbangjati	-	-	15
9.	Ponowareng	-	-	39
10.	Kenconorejo	-	-	20
11.	Kedungsegog	-	-	10
12.	Manggis	-	-	10
13.	Jolosekti	-	-	17
14.	Siberuk	-	-	10
15.	Kebumen	-	-	34
16.	Cluwuk	-	-	11
17.	Jrakahpayung	-	-	27
	Jumlah	-	-	453

Sumber : BPS, Pendataan Potensi Desa (Podes) 2019

Tabel 4.32. Banyaknya Sarana Lembaga Keuangan Yang Beroperasi Menurut Desa dan Jenisnya di Kecamatan Tulis, 2019

	Desa	Bank Umum Pemerintah	Bank Umum Swasta	Bank Perkreditan Rakyat
	(1)	(2)	(3)	(4)
1.	Tulis	-	-	-
2.	Wringingintung	-	-	-
3.	Posong	-	-	-
4.	Sembojo	-	-	-
5.	Beji	1	-	-
6.	Kaliboyo	-	-	-
7.	Simbangdesa	-	-	-
8.	Simbangjati	-	-	-
9.	Ponowareng	-	-	-
10.	Kenconorejo	-	-	-
11.	Kedungsegog	-	-	-
12.	Manggis	-	-	-
13.	Jolosekti	-	-	-
14.	Siberuk	-	-	-
15.	Kebumen	-	-	-
16.	Cluwuk	-	-	-
17.	Jrakahpayung	-	-	-
	Jumlah	1	-	-

Sumber : BPS, Pendataan Potensi Desa (Podes) 2019

Tabel 4.33. Banyaknya Koperasi yang Masih Aktif Menurut Desa dan Jenis Koperasi di Kecamatan Tulis, 2019

	Desa	Koperasi Unit desa (KUD)	Koperasi Industri Kecil dan Kerajinan Rakyat (Kopinkra)	Koperasi Simpan Pinjam (Kospin)	Koperasi Lainnya
	(1)	(2)	(3)	(4)	(5)
1.	Tulis	-	-	1	-
2.	Wringingintung	-	-	-	-
3.	Posong	-	-	-	-
4.	Sembojo	-	-	1	-
5.	Beji	-	-	3	-
6.	Kaliboyo	-	-	-	-
7.	Simbangdesa	1	-	-	-
8.	Simbangjati	-	-	-	-
9.	Ponowareng	-	-	1	-
10.	Kenconorejo	-	-	-	-
11.	Kedungsegog	-	-	-	-
12.	Manggis	-	-	-	-
13.	Jolosekti	-	-	-	-
14.	Siberuk	-	-	-	-
15.	Kebumen	-	-	-	-
16.	Cluwuk	-	-	1	-
17.	Jrakahpayung	-	-	-	-
	Jumlah	1	-	7	-

Sumber : BPS, Pendataan Potensi Desa (Podes) 2019

Tabel 4.34. Banyaknya Embung Desa Menurut Desa di Kecamatan Tulis, 2018 dan 2019

Desa	2018	2019
(1)	(2)	(3)
1. Tulis	-	-
2. Wringingintung	-	-
3. Posong	-	-
4. Sembojo	-	-
5. Beji	-	-
6. Kaliboyo	-	-
7. Simbangdesa	-	-
8. Simbangjati	-	-
9. Ponowareng	-	-
10. Kenconorejo	-	-
11. Kedungsegog	-	-
12. Manggis	-	-
13. Jolosekti	-	-
14. Siberuk	-	-
15. Kebumen	-	-
16. Cluwuk	-	-
17. Jrahahpayung	-	-
Jumlah	-	-

Sumber: BPS, Pendataan Potensi Desa (Podes) 2018 dan 2019

Tabel 4.35. Jumlah Menara dan Operator Layanan Komunikasi Telepon Seluler Serta Kondisi Sinyal Telepon Seluler Menurut Desa di Kecamatan Tulis, 2019

	Desa	Jumlah Menara Telepon Seluler (BTS)	Jumlah Operator Layanan Komunikasi Telepon Seluler Yang Menjangkau di Desa	Kondisi Sinyal Telepon Seluler di Sebagian Besar Wilayah Desa
	(1)	(2)	(3)	(4)
1.	Tulis	3	6	Kuat
2.	Wringingintung	-	5	Kuat
3.	Posong	-	4	Kuat
4.	Sembojo	-	6	Kuat
5.	Beji	2	6	Sangat Kuat
6.	Kaliboyo	2	6	Sangat Kuat
7.	Simbangdesa	1	6	Kuat
8.	Simbangjati	-	6	Kuat
9.	Ponowareng	-	5	Kuat
10.	Kenconorejo	1	6	Kuat
11.	Kedungsegog	2	3	Sangat Kuat
12.	Manggis	-	2	Sangat Kuat
13.	Jolosekti	-	3	Kuat
14.	Siberuk	-	4	Kuat
15.	Kebumen	-	6	Kuat
16.	Cluwuk	-	4	Kuat
17.	Jrakahpayung	2	6	Kuat
	Jumlah	13	84	-

Sumber : BPS, Pendataan Potensi Desa (Podes) 2019

Tabel 4.36. Sarana Transportasi Antar Desa Menurut Desa di Kecamatan Tulis, 2019

	Desa	Jenis Transportasi	Keberadaan Angkutan Umum
	(1)	(2)	(3)
1.	Tulis	Darat	Ada, tanpa trayek tetap
2.	Wringingintung	Darat	Ada, dengan trayek tetap
3.	Posong	Darat	Tidak ada angkutan umum
4.	Sembojo	Darat	Tidak ada angkutan umum
5.	Beji	Darat	Ada, tanpa trayek tetap
6.	Kaliboyo	Darat	Ada, tanpa trayek tetap
7.	Simbangdesa	Darat	Ada, dengan trayek tetap
8.	Simbangjati	Darat	Ada, dengan trayek tetap
9.	Ponowareng	Darat	Ada, dengan trayek tetap
10.	Kenconorejo	Darat	Ada, dengan trayek tetap
11.	Kedungsegog	Darat	Ada, dengan trayek tetap
12.	Manggis	Darat	Tidak ada angkutan umum
13.	Jolosekti	Darat	Tidak ada angkutan umum
14.	Siberuk	Darat	Tidak ada angkutan umum
15.	Kebumen	Darat	Tidak ada angkutan umum
16.	Cluwuk	Darat	Tidak ada angkutan umum
17.	Jrakahpayung	Darat	Ada, dengan trayek tetap

Sumber : BPS, Pendataan Potensi Desa (Podes) 2019

Tabel 4.37. Kondisi Jalan Darat Antar Desa Menurut Desa di Kecamatan Tulis, 2019

	Desa	Jenis Permukaan Jalan	Dapat Dilalui Kendaraan Bermotor Roda 4 atau Lebih
	(1)	(2)	(3)
1.	Tulis	Aspal/Beton	Sepanjang Tahun
2.	Wringingintung	Aspal/Beton	Sepanjang Tahun
3.	Posong	Aspal/Beton	Sepanjang Tahun
4.	Sembojo	Aspal/Beton	Sepanjang Tahun
5.	Beji	Aspal/Beton	Sepanjang Tahun
6.	Kaliboyo	Aspal/Beton	Sepanjang Tahun
7.	Simbangdesa	Aspal/Beton	Sepanjang Tahun
8.	Simbangjati	Aspal/Beton	Sepanjang Tahun
9.	Ponowareng	Aspal/Beton	Sepanjang Tahun
10.	Kenconorejo	Aspal/Beton	Sepanjang Tahun
11.	Kedungsegog	Aspal/Beton	Sepanjang Tahun
12.	Manggis	Aspal/Beton	Sepanjang Tahun
13.	Jolosekti	Aspal/Beton	Sepanjang Tahun
14.	Siberuk	Aspal/Beton	Sepanjang Tahun
15.	Kebumen	Aspal/Beton	Sepanjang Tahun
16.	Cluwuk	Aspal/Beton	Sepanjang Tahun
17.	Jrakahpayung	Aspal/Beton	Sepanjang Tahun

Sumber : BPS, Pendataan Potensi Desa (Podes) 2019

Tabel 4.38. Keberadaan Kantor Pos/Pos Pembantu/Rumah Pos dan Perusahaan/Agen Jasa Ekspedisi Swasta Menurut Desa di Kecamatan Tulis, 2019

	Desa	Kantor Pos/Pos Pembantu/Rumah Pos	Perusahaan/Agen Jasa Ekspedisi Swasta
	(1)	(2)	(3)
1.	Tulis	Beroperasi	Beroperasi
2.	Wringingintung	Tidak Ada	Tidak Ada
3.	Posong	Tidak Ada	Tidak Ada
4.	Sembojo	Tidak Ada	Tidak Ada
5.	Beji	Tidak Ada	Beroperasi
6.	Kaliboyo	Tidak Ada	Tidak Ada
7.	Simbangdesa	Tidak Ada	Tidak Ada
8.	Simbangjati	Tidak Ada	Tidak Ada
9.	Ponowareng	Tidak Ada	Tidak Ada
10.	Kenconorejo	Tidak Ada	Tidak Ada
11.	Kedungsegog	Tidak Ada	Tidak Ada
12.	Manggis	Tidak Ada	Tidak Ada
13.	Jolosekti	Tidak Ada	Tidak Ada
14.	Siberuk	Tidak Ada	Tidak Ada
15.	Kebumen	Beroperasi	Tidak Ada
16.	Cluwuk	Tidak Ada	Beroperasi
17.	Jrakahpayung	Tidak Ada	Tidak Ada

Sumber : BPS, Pendataan Potensi Desa (Podes) 2019

BAB 5

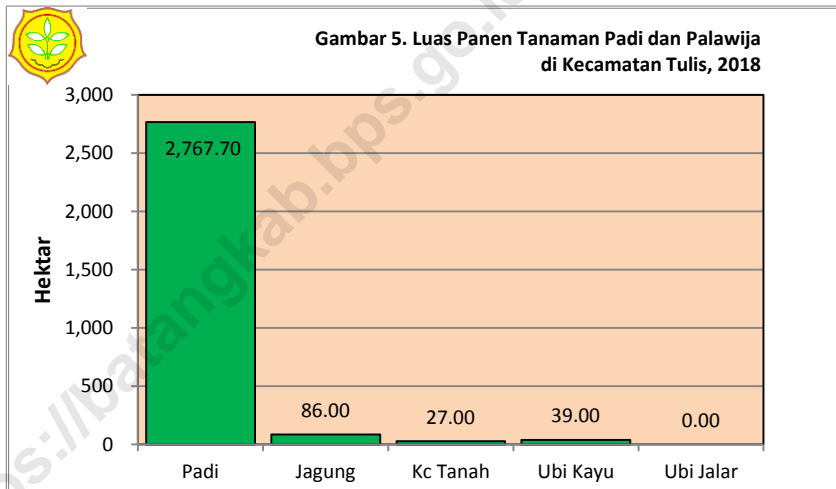
PERTANIAN



Kecamatan Dalam Angka 2020

BAB V PERTANIAN

Dalam upaya peningkatan produktivitas tanaman pertanian, maka pemerintah daerah Kabupaten Batang mengadakan berbagai upaya dan program kegiatan antara lain perbaikan saluran irigasi, penyuluhan pertanian, pemberian bantuan pupuk, bibit tanaman dan obat pertanian. Luas tanam padi untuk musim tanam 2019 mencapai 2.893,60 ha, jagung 158,70 ha, kacang tanah 13,90 ha, serta Ubi kayu 83,60 ha. Sedangkan luas panen tahun 2019 tanaman padi mencapai 2.959,00 ha, jagung 151,70 ha, kacang tanah 21,90 ha, Ubi serta kayu 81,70 ha.



Tabel 5.1. Laporan Luas Tanaman Padi
di Kecamatan Tulis, 2019

Bulan	Luas Areal (Ha)				
	Tanaman Awal Bulan Yang Lalu	Panen	Tanam	Puso/ Rusak	Tanaman Akhir Bulan
(1)	(2)	(3)	(4)	(5)	(6)
1 Januari	739,00	400,50	195,40	-	529,00
2 Pebruari	529,00	89,90	308,70	-	753,00
3 Maret	753,00	231,50	408,30	-	934,00
4 April	934,00	195,40	48,80	-	784,00
5 Mei	784,00	308,70	244,30	-	718,00
6 Juni	718,00	408,30	547,10	-	860,00
7 Juli	860,00	48,80	264,70	-	1,081,00
8 Agustus	1,081,00	244,30	83,00	-	916,00
9 September	916,00	547,10	136,80	-	496,00
10 Oktober	496,00	264,70	102,60	-	330,00
11 Nopember	330,00	83,00	285,30	-	537,00
12 Desember	537,00	136,80	268,60	-	672,00
Jumlah	2019	2 959,00	2 893,60	-	
	2018	2 767,70	3 180,80	-	

Sumber : Hasil Olah SP2019

Tabel 5.2. Laporan Luas Tanaman Palawija Jagung
di Kecamatan Tulis, 2019

Bulan	Luas Areal (Ha)				
	Tanaman Awal Bulan Yang Lalu	Panen	Tanam	Puso/ Rusak	Tanaman Akhir Bulan
(1)	(2)	(3)	(4)	(5)	(6)
1 Januari	20,00	-	5,00	-	25,00
2 Pebruari	25,00	4,90	-	-	20,00
3 Maret	20,00	14,80	1,00	1,00	5,00
4 April	5,00	3,00	2,00	-	3,00
5 Mei	3,00	-	14,70	-	18,00
6 Juni	18,00	1,00	3,90	-	21,00
7 Juli	21,00	2,00	18,60	-	38,00
8 Agustus	38,00	14,70	49,80	-	74,00
9 September	74,00	3,90	39,00	-	110,00
10 Oktober	110,00	18,60	2,90	-	94,00
11 Nopember	94,00	49,80	2,00	-	45,00
12 Desember	45,00	39,00	19,80	-	22,00
Jumlah	2019	151,70	158,70	1,00	
	2018	86,00	48,00	-	

Sumber : Hasil Olah SP2019

Tabel 5.3. Laporan Luas Tanaman Palawija Kacang Tanah
di Kecamatan Tulis, 2019

Bulan	Luas Areal (Ha)				
	Tanaman Awal Bulan Yang Lalu	Panen	Tanam	Puso/ Rusak	Tanaman Akhir Bulan
(1)	(2)	(3)	(4)	(5)	(6)
1 Januari	8,00	-	6,90	-	15,00
2 Pebruari	15,00	4,00	1,00	-	12,00
3 Maret	12,00	4,00	2,00	-	10,00
4 April	10,00	6,90	2,00	-	5,00
5 Mei	5,00	1,00	1,00	-	5,00
6 Juni	5,00	2,00	-	-	3,00
7 Juli	3,00	2,00	1,00	-	2,00
8 Agustus	2,00	1,00	-	-	1,00
9 September	1,00	-	-	-	1,00
10 Oktober	1,00	1,00	-	-	-
11 Nopember	-	-	-	-	-
12 Desember	-	-	-	-	-
Jumlah	2019	21,90	13,90	-	
	2018	27,00	23,00	-	

Sumber : Hasil Olah SP2019

Tabel 5.4. Laporan Luas Tanaman Palawija Ubikayu/Singkong di Kecamatan Tulis, 2019

Bulan	Luas Areal (Ha)				
	Tanaman Awal Bulan Yang Lalu	Panen	Tanam	Puso/Rusak	Tanaman Akhir Bulan
(1)	(2)	(3)	(4)	(5)	(6)
1 Januari	11,00	3,90	34,90	-	42,00
2 Pebruari	42,00	-	1,00	-	43,00
3 Maret	43,00	-	3,00	-	46,00
4 April	46,00	6,00	14,90	-	55,00
5 Mei	55,00	11,90	10,00	-	53,00
6 Juni	53,00	26,00	4,90	-	32,00
7 Juli	32,00	7,00	4,90	-	30,00
8 Agustus	30,00	3,00	-	-	27,00
9 September	27,00	-	-	-	27,00
10 Oktober	27,00	14,90	-	-	12,00
11 Nopember	12,00	5,00	-	-	7,00
12 Desember	7,00	4,00	10,00	-	13,00
Jumlah	2019	81,70	83,60	-	
	2018	39,00	21,00	-	

Sumber : Hasil Olah SP2019

Tabel 5.5. Laporan Luas Tanaman Palawija Ubi Jalar/Ketela Rambat di Kecamatan Tulis, 2019

Bulan	Luas Areal (Ha)				
	Tanaman Awal Bulan Yang Lalu	Panen	Tanam	Puso/Rusak	Tanaman Akhir Bulan
(1)	(2)	(3)	(4)	(5)	(6)
1 Januari	-	-	-	-	-
2 Pebruari	-	-	-	-	-
3 Maret	-	-	-	-	-
4 April	-	-	1,00	-	1,00
5 Mei	1,00	-	-	-	1,00
6 Juni	1,00	-	-	-	1,00
7 Juli	1,00	-	-	-	1,00
8 Agustus	1,00	1,00	-	-	-
9 September	-	-	-	-	-
10 Oktober	-	-	-	-	-
11 Nopember	-	-	-	-	-
12 Desember	-	-	-	-	-
Jumlah	2019	1,00	1,00	-	
	2018	-	-	-	

Sumber : Hasil Olah SP2019

Tabel 5.6. Jumlah Ternak Besar dan Kecil Menurut Desa
di Kecamatan Tulis, 2019

Desa	Sapi Perah	Sapi Potong	Kerbau	Kambing	Domba	Babi
(1)	(2)	(3)	(4)	(5)	(6)	(7)
1 Tulis	-	12	2	272	-	-
2 Wringingintung	-	6	1	260	-	-
3 Posong	-	2	-	214	-	-
4 Sembojo	-	4	-	182	-	-
5 Beji	-	4	-	130	-	-
6 Kaliboyo	-	6	-	235	-	-
7 Simbangdesa	-	10	-	121	-	-
8 Simbangjati	-	7	-	200	-	-
9 Ponowareng	-	5	-	122	-	-
10 Kenconorejo	-	10	-	210	-	-
11 Kedungsegog	-	1	-	218	-	7 025
12 Manggis	-	2	-	129	-	-
13 Jolosekti	-	5	-	160	-	-
14 Siberuk	-	1	-	239	-	-
15 Kebumen	-	2	2	100	-	-
16 Cluwuk	-	3	2	105	-	-
17 Jrakahpayung	-	6	-	200	-	-
Jumlah	-	86	7	3 097	-	7 025

Sumber : Mantri Ternak Kecamatan Tulis

Tabel 5.7. Jumlah Unggas Menurut Desa di Kecamatan Tulis, 2019

	Desa	Ayam Buras	Ayam Ras	Itik	Itik Manila	Angsa
	(1)	(2)	(3)	(4)	(5)	(6)
1	Tulis	4 542	20 000	115	70	13
2	Wringingintung	1 325	-	504	78	5
3	Posong	1 256	-	73	50	6
4	Sembojo	2 314	6 000	35	67	6
5	Beji	4 237	1 500	125	108	18
6	Kaliboyo	2 507	5 000	47	38	15
7	Simbangdesa	1 261	-	128	57	2
8	Simbangjati	2 376	-	100	62	6
9	Ponowareng	2 342	20 000	237	25	10
10	Kenconorejo	1 903	110 000	410	29	6
11	Kedungsegog	2 750	-	3.124	37	3
12	Manggis	3 831	-	25	43	23
13	Jolosekti	1 300	-	200	9	9
14	Siberuk	1 847	10 000	237	52	9
15	Kebumen	4 803	-	302	20	20
16	Cluwuk	1 319	-	426	23	15
17	Jrakahpayung	3 230	-	39	20	4
	Jumlah	43 143	172 500	6 127	788	170

Sumber : Mantri Ternak Kecamatan Tulis

BAB 6

PEREKONOMIAN DAN KEUANGAN



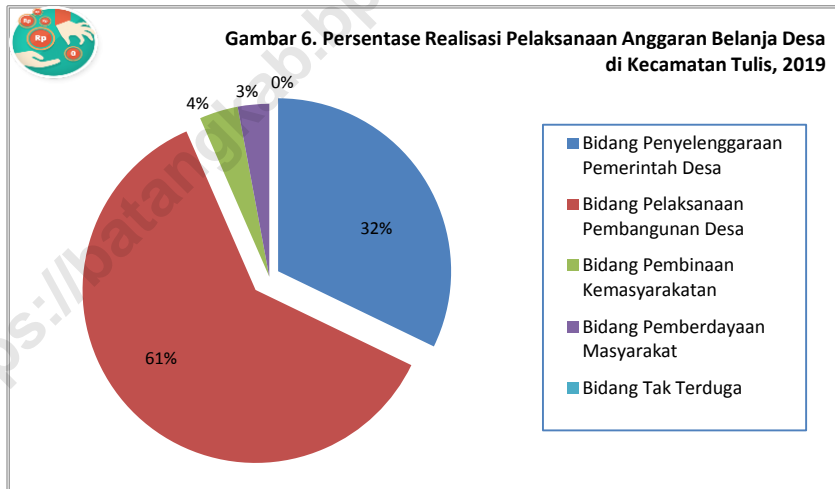
Kecamatan Dalam Angka 2020

<https://batangkab.bps.go.id>

BAB VI TRANSPORTASI DAN KEUANGAN

Di bidang perekonomian, Kecamatan Tulis tidak semua desa memiliki pasar desa yang dapat memenuhi kebutuhan masyarakat desa. Di Kecamatan Tulis juga banyak terdapat warung/toko/kios sebagai sarana lapangan usaha penduduknya. Selain itu juga ada sarana perekonomian lainnya seperti KUD, Koperasi Simpan Pinjam dan lainnya

Di bidang keuangan besarnya penerimaan Alokasi Dana Desa (ADD) pada tahun 2019 sebesar 5,629 Milyar Rupiah dan besaran Dana Desa (DD) sebesar 12,723 Milyar Rupiah. Realisasi PBB pada tahun 2019 di Kecamatan Tulis mencapai 1,123 Milyar Rupiah atau mencapai 95,19 persen dari target yang ditetapkan.



Tabel 6.1. Jumlah Sarana Ekonomi di Kecamatan Tulis, 2019

Desa	Sarana Ekonomi				
	Pasar Umum	KUD	Bank/BKK	ATM	Hotel/Penginapan
(1)	(2)	(3)	(4)	(5)	(6)
1 Tulis	-	-	-	-	-
2 Wringingintung	-	-	-	-	-
3 Posong	-	-	-	-	-
4 Sembojo	-	-	-	-	-
5 Beji	1	-	1	1	-
6 Kaliboyo	1	-	-	1	-
7 Simbangdesa	1	1	1	1	-
8 Simbangjati	-	-	-	-	-
9 Ponowareng	-	-	-	-	-
10 Kenconorejo	1	-	1	-	-
11 Kedungsegog	-	-	-	-	-
12 Manggis	-	-	-	-	-
13 Jolosekti	-	-	-	-	-
14 Siberuk	-	-	-	-	-
15 Kebumen	1	-	-	-	-
16 Cluwuk	-	-	-	-	-
17 Jrakahpayung	-	-	-	1	-
Jumlah	5	1	3	4	-

Sumber : BPS, Pendataan Potensi Desa

Tabel 6.2. Realisasi Dana Desa, Alokasi Dana Desa, Bagi Hasil Pajak dan Retribusi Daerah di Kecamatan Tulis, 2019 (Rupiah)

Desa	Dana Desa	Alokasi Dana Desa	Bagi Hasil Pajak dan Retribusi Daerah
(1)	(2)	(3)	(4)
1 Wringingintung	819 292 000	381 811 100	29 387 000
2 Sembojo	725 314 000	282 580 100	25 634 000
3 Posong	731 727 000	303 518 100	26 836 000
4 Kaliboyo	707 406 000	316 549 200	27 164 000
5 Simbangdesa	719 024 000	353 906 500	31 437 000
6 Beji	737 890 000	353 148 600	39 632 000
7 Tulis	818 843 000	368 333 600	46 101 000
8 Simbangjati	735 937 000	308 362 600	27 447 000
9 Kedungsegog	785 671 000	346 040 600	46 680 000
10 Kenconorejo	750 719 000	357 769 500	36 298 000
11 Ponowareng	743 632 000	305 777 800	38 157 000
12 Siberuk	721 304 000	332 820 700	28 073 000
13 Kebumen	747 406 000	351 061 900	34 721 000
14 Cluwuk	725 044 000	284 933 800	26 063 000
15 Jrakahpayung	759 819 000	339 031 600	38 046 000
16 Jolosekti	752 258 000	340 225 200	30 394 000
17 Manggis	741 936 000	303 841 400	28 158 000
Jumlah	12 723 222 000	5 629 712 300	560 228 000

Sumber : Dispermades Kabupaten Batang

Tabel 6.3. Realisasi Pelaksanaan Anggaran Pendapatan Desa di Kecamatan Tulis, 2019 (Rupiah)

Desa	Pendapatan Asli Desa	Pendapatan Transfer	Pendapatan Lain-Lain	Jumlah Pendapatan
(1)	(2)	(3)	(4)	(5)
1 Wringingintung	1 987 821 952	1 484 337 100	2 223 733	3 474 382 785
2 Sembojo	50 000 000	1 428 660 329	919 420	1 479 579 749
3 Posong	40 700 000	1 213 028 100	-	1 253 728 100
4 Kaliboyo	39 500 000	1 451 216 200	11 529 493	1 502 245 693
5 Simbangdesa	218 733 000	1 348 374 626	1 371 515	1 568 479 141
6 Beji	785 129 038	1 514 517 600	1 193 329	2 300 839 967
7 Tulis	442 227 000	1 762 124 600	55 477 720	2 259 829 320
8 Simbangjati	7 000 000	1 150 594 038	19 737 245	1 177 331 283
9 Kedungsegog	-	1 486 469 062	30 000 000	1 516 469 062
10 Kenconorejo	76 800 000	1 850 353 685	1 341 163	1 928 494 848
11 Ponowareng	49 300 000	1 253 913 800	152 316 269	1 455 530 069
12 Siberuk	28 500 000	1 182 197 700	10 000 000	1 220 697 700
13 Kebumen	87 200 000	1 283 188 900	-	1 370 388 900
14 Cluwuk	52 000 000	1 220 887 800	8 372 862	1 281 260 662
15 Jraakahpayung	24 817 500	1 665 743 600	25 235 591	1 715 796 691
16 Jolosekti	39 900 000	1 226 724 200	2 560 221	1 269 184 421
17 Manggis	31 900 000	1 177 782 400	1 556 550	1 211 238 950
Jumlah	3 961 528 490	23 700 113 740	323 835 111	27 985 477 341

Sumber : Dispermades Kabupaten Batang

Tabel 6.4. Realisasi Pelaksanaan Anggaran Belanja Desa
di Kecamatan Tulis, 2019 (Rupiah)

Desa	Bidang Penyelenggaraan Pemerintah Desa	Bidang Pelaksanaan Pembangunan Desa	Bidang Pembinaan Kemasyarakatan
(1)	(2)	(3)	(4)
1 Wringingintung	824 144 350	973 847 025	28 849 000
2 Sembojo	376 632 525	903 804 400	180 644 000
3 Posong	358 596 337	831 364 500	19 148 500
4 Kaliboyo	405 968 000	846 846 000	24 014 000
5 Simbangdesa	525 309 976	976 880 150	27 867 000
6 Beji	468 102 115	763 068 300	217 001 000
7 Tulis	907 501 880	1 249 693 000	41 101 000
8 Simbangjati	376 303 850	733 937 000	18 723 700
9 Kedungsegog	412 333 312	1 018 755 000	36 350 000
10 Kenconorejo	455 707 750	1 306 699 000	39 078 000
11 Ponowareng	395 017 060	787 316 750	71 928 500
12 Siberuk	387 489 200	601 502 400	53 105 000
13 Kebumen	385 188 706	524 530 200	-
14 Cluwuk	375 996 050	797 412 000	33 863 000
15 Jrahahpayung	433 759 165	1 231 226 500	35 641 000
16 Jolosekti	403 637 450	771 456 100	29 300 000
17 Manggis	369 312 150	662 662 000	27 658 000
Jumlah	7 860 999 876	14 981 000 325	884 271 700

Lanjutan Tabel 6.4.

	Desa	Bidang Pemberdayaan Masyarakat	Bidang Tak Terduga	Jumlah Belanja
	(1)	(5)	(6)	(7)
1	Wringingintung	43 681 200	-	1 870 521 575
2	Sembojo	5 999 600	-	1 467 080 525
3	Posong	20 000 000	-	1 229 109 337
4	Kaliboyo	-	-	1 276 828 000
5	Simbangdesa	8 160 000	-	1 538 217 126
6	Beji	139 854 200	-	1 588 025 615
7	Tulis	54 150 000	-	2 252 445 880
8	Simbangjati	27 000 000	-	1 155 964 550
9	Kedungsegog	28 916 000	-	1 496 354 312
10	Kenconorejo	95 020 000	-	1 896 504 750
11	Ponowareng	31 315 250	-	1 285 577 560
12	Siberuk	51 094 600	-	1 093 191 200
13	Kebumen	89 812 000	-	999 530 906
14	Cluwuk	35 000 000	-	1 242 271 050
15	Jrakahpayung	8 592 500	-	1 709 219 165
16	Jolosekti	17 145 900	-	1 221 539 450
17	Manggis	60 274 000	-	1 119 906 150
	Jumlah	716 015 250	-	24 442 287 151

Sumber : Dispermades Kabupaten Batang

Tabel 6.5. Realisasi Pelaksanaan Pembiayaan Desa
di Kecamatan Tulis, 2019 (Rupiah)

Desa	Penerimaan Pembiayaan	Pengeluaran Pembiayaan	Pembiayaan Netto
(1)	(2)	(3)	(4)
1 Wringingintung	31 970 270	-	31 970 270
2 Sembojo	50 535 446	-	50 535 446
3 Posong	4 984 637	-	4 984 637
4 Kaliboyo	12 197 204	-	12 197 204
5 Simbangdesa	24 643 000	-	24 643 000
6 Beji	9 048 504	-	9 048 504
7 Tulis	-	-	-
8 Simbangjati	-	-	-
9 Kedungsegog	8 814 000	-	8 814 000
10 Kenconorejo	14 856 000	14 856 000	-
11 Ponowareng	-	-	-
12 Siberuk	10 422 000	100 000 000	(89 578 000)
13 Kebumen	83 644 056	-	83 644 056
14 Cluwuk	43 344 000	-	43 344 000
15 Jrahpayung	1 055 815	-	1 055 815
16 Jolosekti	48 844 000	-	48 844 000
17 Manggis	6 000 000	75 000 000	(69 000 000)
Jumlah	350 358 932	189 856 000	160 502 932

Sumber : Dispermades Kabupaten Batang

Tabel 6.6. Pokok Ketetapan dan Realisasi Pokok Ketetapan Pajak Bumi Bangunan (PBB) P2 di Kecamatan Tulis, 2019

Desa	Pokok Ketetapan		Realisasi Pokok Ketetapan		
	SPPT	Ketetapan (Rp)	SPPT	Ketetapan (Rp)	Persen
(1)	(2)	(3)	(4)	(5)	(6)
1 Tulis	2 597	140 465 804	1 969	109 187 152	77,73
2 Wringingintung	2 152	90 034 675	2 152	90 034 675	100,00
3 Posong	697	35 276 288	697	35 276 288	100,00
4 Sembojo	606	22 775 732	606	22 775 732	100,00
5 Beji	1 594	75 393 186	1 562	73 728 700	97,79
6 Simbangdesa	1 151	49 173 600	1 151	49 173 600	100,00
7 Simbangjati	861	31 044 624	861	31 044 624	100,00
8 Jrahahpayung	1 821	88 961 390	1 689	81 140 010	91,21
9 Ponowareng	1 754	90 390 388	1 656	84 223 621	93,18
10 Kenconorejo	2 229	138 219 547	2 229	138 219 547	100,00
11 Kedungsegog	2 218	150 016 411	2 218	150 016 411	100,00
12 Siberuk	915	37 728 025	915	37 728 025	100,00
13 Kebumen	2 039	78 284 271	1 797	70 805 419	90,45
14 Cluwuk	756	22 326 963	756	22 326 963	100,00
15 Manggis	700	37 342 407	700	37 342 407	100,00
16 Jolosekti	1 144	59 601 953	1 119	57 193 725	95,96
17 Kaliboyo	633	33 652 030	633	33 652 030	100,00
Jumlah	23 867	1 180 687 294	22 710	1 123 868 929	95,19

Keterangan : kondisi 30 Juni 2020
 Sumber : BPKPAD Kabupaten Batang

Tabel 6.7. Jalan Kabupaten Menurut Ruas di Kecamatan Tulis, 2018

No.	Nama Ruas	Panjang (M)	Lebar (M)	Klasifikasi Fungsi Jalan
(1)	(2)	(3)	(4)	(5)
1	Beji - Kenconorejo	2 400	4,50	LU
2	Kenconorejo - Ujungnegoro	3 400	4,50	LU
3	Kenconorejo - Roban Barat	5 500	4,00	LU
4	Kaliboyo - Pecalungan	12 500	4,00	LU
5	Tulis - Briombo	4 300	4,00	LU
6	Clapar - Kebumen	3 500	4,00	LU

Keputusan Bupati Batang No. 050/243/2016 tentang Penetapan Status Ruas Jalan Kabupaten

Sumber : Dinas Pekerjaan Umum dan Penataan Ruang Kabupaten Batang

Tabel 6.8. Jumlah Kecelakaan Lalu Lintas Menurut Bulan
di Wilayah Polsek Tulis, 2019

Bulan	Jumlah Kecelakaan Lalu lintas	Jumlah Korban				
		Meninggal	Luka Berat	Luka Ringan	Material (Rp)	
(1)	(2)	(3)	(4)	(5)	(6)	
1 Januari	2	-	-	3	700 000	
2 Pebruari	-	-	-	-	-	
3 Maret	2	-	-	2	1 500 000	
4 April	3	1	-	3	15 800 000	
5 Mei	-	-	-	-	-	
6 Juni	4	-	-	4	1 700 000	
7 Juli	1	1	-	-	1 000 000	
8 Agustus	-	-	-	-	-	
9 September	3	1	-	4	700 000	
10 Oktober	6	1	-	5	6 800 000	
11 Nopember	3	-	-	3	800 000	
12 Desember	4	2	1	6	11 100 000	
Jumlah	2019	28	6	1	30	40 100 000
	2018	29	13	-	24	32 500 000

Sumber : Satlantas Polres Batang

Tabel 6.9. Jumlah Pelanggan, Volume Air yang Disalurkan dan Nilai Air Minum yang terjual pada Pelanggan PUDAM Sendang Kamulyan Kabupaten Batang di Kecamatan Tulis, 2019

No.	Jenis Pelanggan	Pelanggan	Volume Air (M3)	Nilai (Rupiah)
(1)	(2)	(3)	(4)	(5)
1	Rumah Tangga	31 300	506 755	2 112 895 625
2	Niaga	144	5 145	71 941 625
3	Instansi Pemerintah	96	849	8 856 375
4	Industri	-	-	-
5	Sosial Umum	536	14 432	35 627 150
6	Sosial Khusus	329	9 231	40 692 625
7	Khusus	36	33 992	81 877 800
Jumlah		32 441	570 404	2 351 891 200

Sumber : PUDAM Sendang Kamulyan Batang

BAB 7

PERBANDINGAN ANTAR KECAMATAN



Kecamatan Dalam Angka 2020

Tabel 7.1. Perbandingan Luas Wilayah Antar Kecamatan, 2019

	Kecamatan	Luas (Ha)	Persentase
	(1)	(2)	(3)
1	Wonotunggal	5 235,27	6,64
2	Bandar	7 332,80	9,30
3	Blado	7 838,92	9,94
4	Reban	4 633,38	5,88
5	Bawang	7 384,51	9,36
6	Tersono	4 932,98	6,26
7	Warungasem	7 276,64	9,23
8	Limpung	3 341,66	4,24
9	Banyuputih	4 442,50	5,63
10	Subah	8 352,17	10,59
11	Pecalungan	3 618,97	4,59
12	Tulis	4 508,78	5,72
13	Kandeman	4 175,67	5,29
14	Batang	3 434,54	4,36
15	Warungasem	2 355,37	2,99
	Jumlah	78 864,16	100,00

Sumber : Proyeksi Penduduk Hasil SP2010, BPS Kabupaten Batang

Tabel 7.2. Perbandingan Jumlah Penduduk Antar Kecamatan dan Sex Ratio, 2019

	Kecamatan	Laki-laki	Perempuan	Jumlah	Sex Ratio	
	(1)	(2)	(3)	(4)	(5)	
1	Wonotunggal	16 789	16 703	33 492	100,51	
2	Bandar	34 445	34 120	68 565	100,95	
3	Blado	23 067	22 700	45 767	101,62	
4	Reban	19 341	19 415	38 756	99,62	
5	Bawang	27 770	27 483	55 253	101,04	
6	Tersono	19 589	19 633	39 222	99,78	
7	Gringsing	30 653	30 232	60 885	101,39	
8	Limpung	21 129	21 329	42 458	99,06	
9	Banyuputih	17 828	17 977	35 805	99,17	
10	Subah	26 296	26 970	53 266	97,50	
11	Pecalungan	16 135	16 629	32 764	97,03	
12	Tulis	18 054	18 372	36 426	98,27	
13	Kandeman	24 244	24 653	48 897	98,34	
14	Batang	63 687	64 145	127 832	99,29	
15	Warungasem	24 670	24 525	49 195	100,59	
	Jumlah	2019	383 697	384 886	768 583	99,69
		2018	380 574	381 803	762 377	99,68
		2017	377 492	378 587	756 079	99,71
		2016	374 375	375 345	749 720	99,74

Sumber : Proyeksi Penduduk Hasil SP2010, BPS Kabupaten Batang



Sensus
Penduduk
2020



DATA
MENCERDASKAN BANGSA



**BADAN PUSAT STATISTIK
KABUPATEN BATANG**

Jalan Pemuda No. 9 Batang 51216
Telp/Fax (0285) 391004

Homepage: <https://batangkab.bps.go.id> Email: bps3325@bps.go.id

ISBN 978-623-7979-00-5



9

786237

979005