

KATALOG BPS: 1101002.7171.040

STATISTIK DAERAH

KECAMATAN MAPANGET

TAHUN 2016



**BADAN PUSAT STATISTIK
KOTA MANADO**

<http://manadokota.bps.go.id>

STATISTIK DAERAH

Kecamatan Mapanget

<http://manadokota.bps.go.id>

Statistik Daerah Kecamatan Mapanget 2016

ISSN :
No. Publikasi : 71710.0401
Katalog BPS : 1101002.7171.040

Ukuran Buku : 17,6 cm X 25 cm
Jumlah Halaman : iv + 9 halaman

Naskah:
Koordinator Statistik Kecamatan Kecamatan Mapanget

Gambar Kulit:
Koordinator Statistik Kecamatan Kecamatan Mapanget

Diterbitkan oleh:
Badan Pusat Statistik Kabupaten Kota Manado

Dicetak oleh:
Badan Pusat Statistik Kota Manado

Boleh dikutip dengan menyebutkan sumbernya

<http://manadokota.bps.go.id>

KATA PENGANTAR

Publikasi **Statistik Daerah Kecamatan Mapanget 2016** merupakan publikasi yang disusun oleh KSK Mapanget yang berisi berbagai informasi terpilih seputar Kecamatan Mapanget dengan tambahan analisis deskriptif yang dimaksudkan untuk membantu para pengguna data dalam memahami perkembangan pembangunan dan potensi yang ada di Mapanget.

Publikasi ini disusun untuk melengkapi publikasi-publikasi terbitan Badan Pusat Statistik yang sudah terbit secara rutin setiap tahun. Berbeda dengan publikasi sejenis seperti Kecamatan Dalam Angka yang lebih sarat penyajian tabel, maka untuk publikasi Statistik Daerah Kecamatan Mapanget 2016 lebih menekankan kepada analisis deskriptif yang sederhana, ringkas dan mudah dipahami.

Data-data terpilih yang disajikan dalam Statistik Daerah Kecamatan Mapanget 2016 ini, diharapkan dapat memberikan gambaran tentang kondisi pembangunan berbagai sektor di Mapanget secara ringkas dan akurat. Selain itu publikasi ini diharapkan dapat menjadi bahan rujukan/kajian dalam perencanaan dan evaluasi kegiatan pembangunan.

Disadari bahwa publikasi ini mungkin masih sarat dengan kekurangan. Oleh sebab itu kritik dan saran yang membangun dari berbagai pihak kami harapkan untuk penyempurnaan di masa mendatang.

Semoga publikasi ini mampu menjawab kebutuhan para pengguna data sekalian.

Manado, September 2016
Koordinator Statistik Kecamatan,
Mapanget

RIKKY RUGIAN
NIP. 19790209 199903 1 002

DAFTAR ISI

1.	Keadaan Geografis	1
2.	Pemerintahan	2
3.	Penduduk	3
4.	Pendidikan	4
5.	Kesehatan	5
6.	Sosial Lainnya	6
7.	Ekonomi	7
8.	Pertanian	8
9.	Infrastruktur	9

<http://manadokota.bps.go.id>

Kecamatan Mapanget merupakan salah satu kecamatan yang ada di Kota Manado. Letaknya berbatasan langsung dengan Kabupaten Minahasa Utara sebelah utara, Kabupaten Minahasa Utara di sebelah timur, sebelah selatan dengan kecamatan Tikala dan sebelah barat dengan Kecamatan Singkil.

Letak koordinat Kecamatan Mapanget berada pada 01°29'34.8" LU dan 124°53'27.2" BT. Luas wilayah Kecamatan Mapanget sebesar 49,76 km² atau 31,64 persen dari total luas daratan kota Manado.

Topografi Kecamatan Mapanget adalah dataran dan perbukitan. Rata-rata wilayah Kecamatan Mapanget berada pada ketinggian 3 meter di atas permukaan laut.

Jarak dari kecamatan ke tiap kelurahan bervariasi. Kelurahan Kima Atas berada pada jarak terjauh 20 km dengan waktu tempuh paling lama 20 menit dan yang terdekat kelurahan Paniki Bawah sejauh 1 km dengan waktu tempuh 5 menit.

Luas Kecamatan Mapanget Tahun 2015

Kelurahan	Luas Wilayah (km ²)
Kairagi Satu	3,5
Kairagi Dua	4,58
Paniki Bawah	7,08
Paniki Dua	3,77
Lapangan	1,53
Mapanget Barat	2,98
Kima Atas	4,91
Bengkol	8,61
Buha	12,49
Paniki Satu	0,31

Sumber: Mapanget Dalam Angka Tahun 2016

Tahukah Anda

Kecamatan Mapanget merupakan kecamatan terluas di Kota Manado

Statistik Pemerintahan Kecamatan Mapanget Tahun 2014-2015

Wilayah Administrasi	2014	2015
Kelurahan	10	10
Lingkungan	67	67

Sumber: Mapanget Dalam Angka Tahun 2016

Jumlah Lingkungan Menurut Kelurahan Tahun 2015

Kelurahan	Jumlah Lingkungan
Kairagi Satu	6
Kairagi Dua	11
Paniki Bawah	10
Paniki Dua	6
Lapangan	6
Mapanget Barat	8
Kima Atas	3
Bengkol	4
Buha	8
Paniki Satu	5

Sumber : Mapanget Dalam Angka Tahun 2016

. Saat ini Kecamatan Mapanget dipimpin oleh Danny Kumajas S.Sos.

Dengan Seorang sekretaris dan tujuh kepala seksi Kecamatan Mapanget membawahi 10 kelurahan dengan total 67 lingkungan.

Jumlah kelurahan yang ada di Kecamatan Mapanget sebanyak 10. Setiap kelurahan dipimpin oleh lurah. Setiap kelurahan di bagi menjadi beberapa lingkungan dan dikoordinir oleh Kepala Lingkungan.

Camat dan Lurah diangkat oleh Walikota, sedangkan Kepala Lingkungan ditunjuk oleh Lurah.

Jumlah penduduk Mapanget pada tahun 2015 sebesar 51.259 jiwa. Dengan luas wilayah 49,72 km², maka kepadatan penduduk setiap kilometer persegi di Kecamatan Mapanget ialah 1038 jiwa.

Jumlah penduduk laki-laki di Kecamatan Mapanget lebih banyak dari penduduk perempuan. Hal ini dapat dilihat oleh angka sex ratio lebih besar dari angka sex ratio sebesar 99,12% pada tahun 2015 dimana untuk setiap 100 penduduk perempuan terdapat 99 penduduk laki-laki.

Jumlah penduduk paling banyak terdapat di Kelurahan Paniki Bawah dan paling sedikit terdapat di Kelurahan Kima Atas.

Indikator Kependudukan Kecamatan Mapanget Tahun 2015

<i>Uraian</i>	<i>2014</i>	<i>2015</i>
Jumlah Penduduk (jiwa)	51.259	51.660
Kepadatan Penduduk (jiwa/km ²)	1030	1038
Sex Ratio (L/P) (%)	99.14	99.12

Penduduk menurut kelompok umur

<i>Uraian</i>	<i>2014</i>	<i>2015</i>
0-14 thn	26,71	26,09
15 thn keatas	74,29	74,91

Sumber : Mapanget Dalam Angka Tahun 2016

Tahukah Anda

Penduduk kecamatan Mapanget dari tahun ke tahun mengalami peningkatan karena pembangunan perumahan

4

Pendidikan

Kondisi Fasilitas Pendidikan Di Kecamatan Mapanget Tahun 2015

Tingkat	Sekolah
SD	20
SLTP	8
SLTA	4
Perguruan Tinggi	2

Sumber : Mapanget Dalam Angka Tahun 2016

Keberhasilan Pembangunan di suatu wilayah adalah apabila di dukung oleh sumber daya manusia yang berkualitas, melalui jalur pendidikan pemerintah berupaya meningkatkan sumber daya manusia yang berkualitas

Pencapaian di bidang pendidikan terkait erat dengan ketersediaan fasilitas pendidikan. Pada jenjang pendidikan setingkat SD di kecamatan Mapanget untuk tahun 2015 terdapat 20 fasilitas gedung sekolah baik swasta dan negeri, setingkat SMP sebanyak 8 sekolah, 4 gedung sekolah setingkat SMU dan 2 perguruan Tinggi di kecamatan Mapanget.

Tahukah Anda

Politeknik negeri terletak di kecamatan Mapanget.

Kesehatan adalah sesuatu yang diinginkan oleh setiap manusia karena apabila di dalam tubuh yang sehat pastinya terdapat jiwa yang kuat. Oleh sebab itu pemerintah membangun tempat/fasilitas kesehatan di tiap-tiap kecamatan. Fasilitas kesehatan yang ada di Kecamatan Mapanget ialah 2 rumah sakit, 2 puskesmas, 6 puskesmas pembantu, dan 20 fasilitas posyandu.

Jumlah tenaga kesehatan yang tersedia terdiri dari dokter 41 orang dan tenaga kesehatan lainnya 72 orang. Tersedianya tenaga kesehatan dan fasilitas kesehatan ini diharapkan dapat meningkatkan kualitas kesehatan bagi masyarakat.

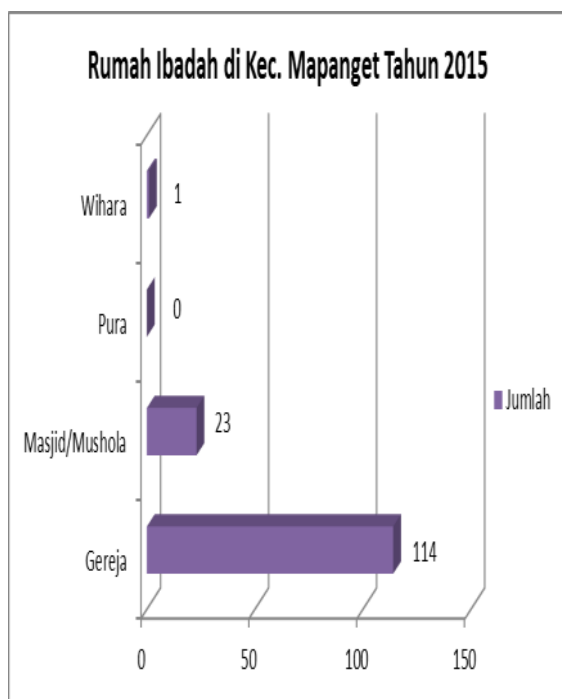
Kondisi Fasilitas Kesehatan Kecamatan Mapanget Tahun 2013-2014

Uraian	2013	2014
Rumah sakit	2	2
Puskesmas Umum	2	2
PUSTU/Keliling	6	6
Posyandu	20	20
Apotek	5	5

Banyaknya Tenaga Kesehatan Tahun 2013-2014

Uraian	2013	2014
Dokter	43	41
Bidan	20	30
Tenaga Kesehatan lain	14	72
Dokter Gigi	1	5
Dukun Bayi	6	9

Sumber : Mapanget Dalam Angka Tahun 2016



Statistik Perumahan Kecamatan Mapanget Tahun 2015

Uraian	2015
Permanen	5.496
Semi permanen	3.704
Non Permanen	1.599

Sumber : Mapanget Dalam Angka Tahun 2016

Kegiatan keagamaan di Kecamatan Mapanget berlangsung kondusif dan kehidupan beragama di fasilitasi dengan baik. Tempat ibadah paling banyak ialah gereja dengan jumlah 114 bangunan, kemudian tempat ibadah lainnya seperti masjid/mushola sebanyak 23 bangunan wihara 1 dan gereja 1. Sebagian besar penduduk di Kecamatan Mapanget menganut agama Kristen Protestan.

Perumahan adalah kebutuhan yang mendasar bagi manusia yang fungsinya untuk menjadi tempat berlindung dan juga menjadi suatu tempat yang aman untuk kelangsungan hidup.

Kondisi perumahan di Kecamatan Mapanget ditunjukkan bahwa yang paling dominan adalah rumah permanen berjumlah 5.496 unit , rumah semi permanen 3704 unit , non permanen 1599 unit .

Perkembangan ekonomi merupakan salah satu indikator yang digunakan untuk mengukur tingkat kesejahteraan masyarakat. Kecamatan Mapanget mengalami kemajuan yang cukup pesat dalam beberapa tahun terakhir. Hal ini dapat dilihat dari semakin banyaknya ruko-ruko, rukan dan toko-toko yang semakin menjamur. Hal ini menjadi perangsang pertumbuhan ekonomi di kota Manado secara umum dan di Kecamatan Mapanget khususnya. Daya beli masyarakat yang cukup tinggi serta pola hidup masyarakat yang konsumtif juga sangat berpengaruh.

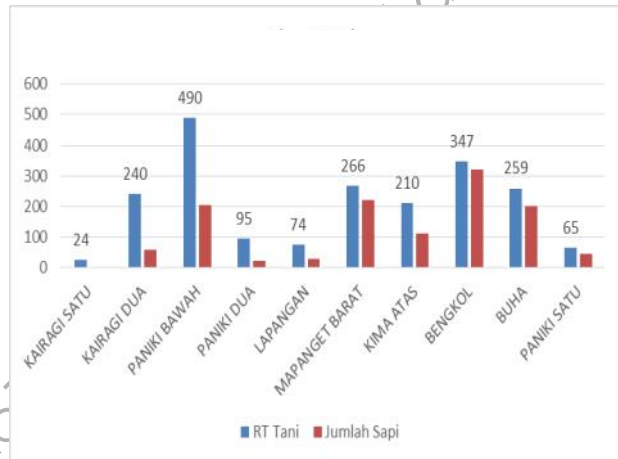
Di Kecamatan Mapanget terdapat beberapa sarana ekonomi. Diantaranya pasar, toko, warung, kios, rumah makan/restoran, bank dan pegadaian. Pusat perekonomian Kecamatan Mapanget terletak di Kelurahan Buha, Paniki Bawah, Paniki Dua. Pasar tradisional yang beroperasi di Mapanget ialah Pasar paniki dan Pasar Tani, mall yang beroperasi adalah LIPPO Plaza dan Mall Grand Kawanua

Penghasilan Penduduk Di Kecamatan Mapanget Tahun 2015	
<i>Indusri</i>	<i>Jumlah</i>
Makanan dan Minuman	50
Kayu	11
Lainnya	5
Sumber : Mapanget Dalam Angka Tahun 2016	

Sektor pertanian di Kecamatan Mapanget meliputi perikanan air tawar, peternakan, dan perkebunan adalah kelurahan yang masih memiliki lahan pertanian cukup besar jika dibandingkan dengan kelurahan lain. Jenis tanaman yang paling banyak ditanam/diusahakan oleh masyarakat adalah Kelapa, Pisang, Kemangi, Sere, Ja-gung dan Singkong.

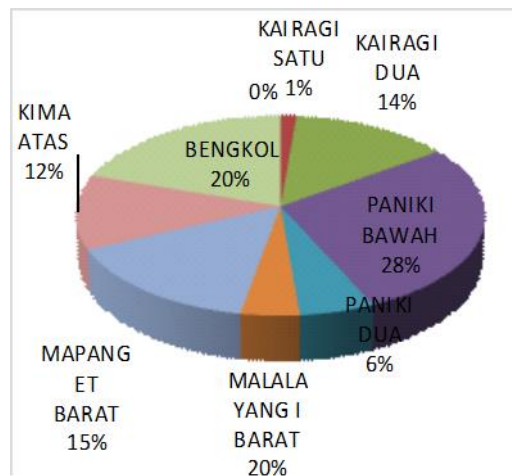
Berdasarkan hasil ST 2013 Kecamatan Mapanget adalah kecamatan yang memiliki jumlah sapi terbanyak di Kota Manado. Kelurahan yang memiliki jumlah sapi terbanyak di Kecamatan Mapanget adalah Malalayang II dengan jumlah sapi sebanyak 1213 ekor.

Grafik Jumlah Sapi per-Kelurahan Tahun 2013



Sumber : Hasil Sensus Pertanian 2013

Grafik Presentase Jumlah Sapi di Tiap Kelurahan Tahun 2013



Pelanggan Listrik PLN di Kecamatan Mapanget Tahun 2014

Kelurahan	Pelanggan PLN
Kairagi Satu	1089
Kairagi Dua	2510
Paniki Bawah	3178
Paniki Dua	1484
Lapangan	861
Mapanget Barat	1344
Kima Atas	281
Bengkol	417
Buha	2765
Paniki Satu	780
Sumber : Mapanget Dalam Angka Tahun 2016	

Jumlah Hotel Menurut Kelurahan Tahun 2015

Kelurahan	Jumlah Hotel
Kairagi Satu	0
Kairagi Dua	1
Paniki Bawah	0
Paniki Dua	0
Lapangan	1
Mapanget Barat	0
Kima Atas	0
Bengkol	0
Buha	0
Paniki Satu	0
Sumber : Mapanget Dalam Angka Tahun 2016	

Listrik dan air merupakan salah satu penunjang fasilitas dari suatu rumah. Ketersediaan sarana ini adalah sangat penting. Kecamatan Mapanget memiliki pelanggan listrik PLN sebanyak 4.290 rekening, air PDAM 274 rekening dan fasilitas air tanah berjumlah 289 sumber titik. Bila dibandingkan dengan jumlah rumah yang ada di kecamatan Mapanget dapat dilihat yang memiliki fasilitas sumber air hanya sebagian kecil saja.

Kecamatan Mapanget merupakan kecamatan yang menjadi pintu gerbang Sulawesi Utara. Hal ini dikarenakan Bandara Internasional Sam Ratu-langi terletak di kecamatan Mapanget Kelurahan Lapangan

Kecamatan Mapanget memiliki hotel bintang sebanyak 1 dan hotel non bintang sebanyak 1



**BADAN PUSAT STATISTIK
KOTA MANADO**

Jl. Mangga III Bumi Nyiur, Manado
Telp. (0431) 863004, Email: bps7171@bps.go.id
Web: manadokota.bps.go.id