



**st 2013**  
BERSUS PERTANIAN

Katalog BPS : 1102001.1275180

# KECAMATAN MEDAN DELI DALAM ANGKA 2012



**BADAN PUSAT STATISTIK  
KOTA MEDAN**  
*BPS-Statistics of Medan City*



Katalog BPS :1102001.1275.180

# **KECAMATAN MEDAN DELI DALAM ANGKA**

*Medan Deli  
In Figure*

# **2012**



BADAN PUSAT STATISTIK

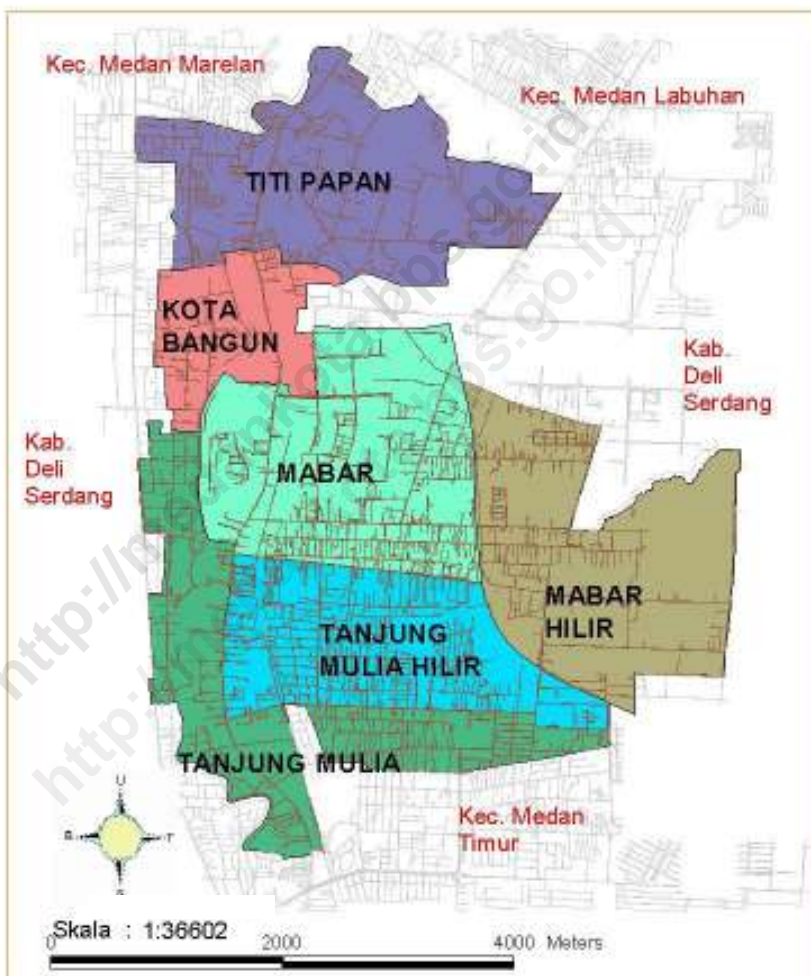
BADAN PUSAT STATISTIK KOTA MEDAN  
*BPS – Statistic of Medan City*

**KECAMATAN MEDAN DELI**  
**DALAM ANGKA 2012**  
*Medan Deli In Figures 2012*

ISSN/ *Issn Number* :  
Katalog BPS : 1102001.1275.180  
No. Publikasi : 12750.1220  
  
Ukuran buku/ *Book size* : 21cm x 15 cm  
Jumlah Halaman/ *Number of pages*: xx

<http://medankota.bps.go.id>  
<http://medankota.bps.go.id>

## Peta Kecamatan Medan Deli



**PEMERINTAH  
KOTA MEDAN**



**Pengertian lambang Kota Medan:**

- ❑ Suatu perisai terbagi atas 5 bagian yang masing-masing melukiskan 5 bahan pokok terpenting yang diekspor dari Medan yakni; Nenas Ssal, Teh, Pohon Getah, Kelapa Sawit dan Tembakau
- ❑ Suatu lingkaran yang terdiri dari setangkai padi dan sedahan kapas, masing-masing terdiri dari 17 biji padi dan 8 bunga kapas
- ❑ Suatu bambu runcing yang terletak dibelakang perisai
- ❑ Suatu bintang bambu runcing dan 4 tiang yang menjinjing perisai dan lingkaran tsb dan menghubungkan pita sutera

**Arti lambang-lambang yang terdapat pada Logo Kota Medan:**

- ❑ 17 Biji padi berarti tanggal 17 dari Hari Proklamasi Kemerdekaan Republik Indonesia
- ❑ 8 Bunga kapas berarti bulan ke-8 dari Tahun Proklamasi Kemerdekaan Republik Indonesia
- ❑ 4 Tiang dan 5 bahagian dari perisai berarti Tahun 45 dari Proklamasi Kemerdekaan Republik Indonesia
- ❑ Satu bambu runcing yang terletak di belakang perisai, adalah lambang perjuangan Kemerdekaan Republik

Indonesia, dan lima bahan-bahan pokok yang terpenting di hadapan bambu runcing, berarti kemakmuran serta Keadilan Sosial yang merata ada dihadapan kita.

- ❑ Bintang yang bersinar lima adalah Bintang Nasional yang berarti bahwa hidup penduduk Kota Medan khususnya dan Indonesia umumnya akan bersinar-sinar, bahagia dan lepas dari kemiskinan dan kemelaratan.
- ❑ Lima sinar Bintang, lima bahan-bahan pokok terpenting yang di ekspor dari Medan dan lima bahagian perisai berarti Pancasila, yang menjadi Dasar Negara Republik Indonesia

<http://medankota.bps.go.id>  
<http://medankota.bps.go.id>



**PEMERINTAH KOTA MEDAN  
CAMAT MEDAN DELI  
KATA SAMBUTAN**

Pertama-tama saya mengucapkan terima kasih kepada Kordinator Statistik Kecamatan Medan Deli serta kerjasama seluruh aparat kecamatan dan kelurahan sekecamatan Medan Deli atas terbitnya publikasi Kecamatan Medan Deli Dalam Angka Tahun 2012.

Buku publikasi Kecamatan Medan Deli dalam Angka Tahun 2011 ini memuat data tentang keadaan Kecamatan Medan Deli dalam bentuk angka-angka yang diperoleh dari sumbernya langsung yaitu instansi-instansi pemerintah/Kantor Camat, Kantor Lurah dan Instansi lain di kecamatan Medan Deli, sehingga data yang termuat dalam publikasi ini merupakan data yang aktual dan akurat serta mencerminkan keadaan Kecamatan Medan Deli pada tahun 2011.

Buku ini diperlukan oleh pengguna data baik instansi pemerintah maupun masyarakat sebagai bahan perencanaan pembangunan di segala bidang, serta merupakan sumber informasi tentang kondisi Kecamatan Medan Deli yang saat ini sedang berkembang.

Akhirnya sekali lagi saya ucapkan terima kasih kepada Kordinator Statistik Kecamatan yang telah berusaha keras dalam penyusunan buku ini dan saya harapkan terus berkelanjutan untuk masa yang akan datang.

Medan, September 2012  
CAMAT MEDAN DELI

HENDRA ASMILAN, S.I.P.  
NIP. 19690617 199909 1 001



**BADAN PUSAT STATISTIK KOTA MEDAN  
KSK MEDAN DELI  
KATA PENGANTAR**

Dengan memanjatkan puji dan syukur ke hadirat Tuhan Yang Maha Esa, kami telah dapat menyelesaikan publikasi "Kecamatan Medan Deli Dalam Angka Tahun 2012" ini. Usainya penerbitan publikasi ini dimungkinkan berkat adanya bantuan dari Pemerintah Kecamatan Medan Deli serta instansi pemerintah lainnya.

Kebutuhan akan data statistik semakin meningkat terutama dalam menyambut millenium kedua. Hal tersebut menjadi pendorong bagi kami untuk menyusun publikasi ini. Data yang disajikan bersumber dari data yang terdapat di kantor kecamatan Medan Deli, kantor kelurahan sekecamatan Medan Deli serta instansi pemerintah lainnya. Selain itu data yang ada pada publikasi ini merupakan data yang bersumber dari berbagai kegiatan rutin, survei maupun sensus yang diselenggarakan Badan Pusat Statistik di kecamatan Medan Deli.

Pada kesempatan ini kami mengucapkan banyak terima kasih kepada Camat Medan Deli atas perhatian dan bantuannya sehingga terbitnya publikasi ini, serta kepada instansi-instansi pemerintah lainnya.

Saran dan kritik demi penyempurnaan publikasi ini di masa yang akan datang sangat kami harapkan dari berbagai pihak.

Akhirnya semoga penyajian data statistik ini dapat membantu memenuhi kebutuhan data bagi pihak-pihak yang memerlukan serta bermanfaat bagi semua pihak.

Medan, September 2012  
KSK MEDAN DELI

YASRI L JAMBAK SE  
NIP. 197305052002121003



Daftar Publikasi BPS Kota Medan Terbitan tahun 2011 /  
*Publication List of BPS Statistics of Medan City Published in 2011*

No.	Title	Published	Available in Printed Form	Available in Machine Readable Data	
				Flash Disk	CD- ROM
(1)	(2)	(3)	(4)	(5)	(6)
1.	Perhitungan Pendapatan Regional Kota Medan Tahun 2011	2011	Yes	Yes	Yes
2.	Produk Domestik Regional Bruto Menurut Penggunaan Kota Medan 2000-2011	2011	Yes	Yes	Yes
3.	Buku Saku Data Pokok Statistik Kota Medan 2011	2011	Yes	Yes	Yes
4.	Medan Dalam Angka 2011	2011	Yes	Yes	Yes
5.	Kecamatan Medan Tuntungan Dalam Angka 2011	2011	Yes	Yes	Yes
6.	Kecamatan Medan Johor Dalam Angka 2011	2011	Yes	Yes	Yes
7.	Kecamatan Medan Amplas Dalam Angka 2011	2011	Yes	Yes	Yes
8.	Kecamatan Medan Denai Dalam Angka	2011	Yes	Yes	Yes

	2011				
9.	Kecamatan Medan Area Dalam Angka 2011	2011	Yes	Yes	Yes
10.	Kecamatan Medan Kota Dalam Angka 2011	2011	Yes	Yes	Yes
11.	Kecamatan Medan Maimun Dalam Angka 2011	2011	Yes	Yes	Yes
12.	Kecamatan Medan Polonia Dalam Angka 2011	2011	Yes	Yes	Yes
13.	Kecamatan Medan Baru Dalam Angka 2011	2011	Yes	Yes	Yes
14.	Kecamatan Medan Selayang Dalam Angka 2011	2011	Yes	Yes	Yes
15.	Kecamatan Medan Sunggal Dalam Angka 2011	2011	Yes	Yes	Yes
16.	Kecamatan Medan Helvetia Dalam Angka 2011	2011	Yes	Yes	Yes
17.	Kecamatan Medan Petisah Dalam Angka 2011	2011	Yes	Yes	Yes
18.	Kecamatan Medan Barat Dalam Angka 2011	2011	Yes	Yes	Yes
19.	Kecamatan Medan Timur Dalam Angka 2011	2011	Yes	Yes	Yes
20.	Kecamatan Medan Perjuangan Dalam	2011	Yes	Yes	Yes

	Angka 2011				
21.	Kecamatan Medan Tembung Dalam Angka 2011	2011	Yes	Yes	Yes
22.	Kecamatan Medan Deli Dalam Angka 2011	2011	Yes	Yes	Yes
23.	Kecamatan Medan Labuhan Dalam Angka 2011	2011	Yes	Yes	Yes
24.	Kecamatan Medan Marelan Dalam Angka 2011	2011	Yes	Yes	Yes
25.	Kecamatan Medan Belawan Dalam Angka 2011	2011	Yes	Yes	Yes
26.	PDRB Kota Medan Per Kecamatan tahun 2011	2011	Yes	Yes	Yes
27.	Statistik Daerah Kota Medan 2011	2011	Yes	Yes	Yes
28.	Gini Ratio Kota Medan tahun 2001-2011	2011	Yes	Yes	Yes
29.	Statistik Daerah Kecamatan Medan Tuntungan 2011	2011	Yes	Yes	Yes
30.	Statistik Daerah Kecamatan Medan Jhohor 2011	2011	Yes	Yes	Yes
31.	Statistik Daerah Kecamatan Medan Amplas 2011	2011	Yes	Yes	Yes
32.	Statistik Daerah Kecamatan Medan Denai 2011	2011	Yes	Yes	Yes

33.	Statistik Daerah Kecamatan Medan Area 2011	2011	Yes	Yes	Yes
34.	Statistik Daerah Kecamatan Medan Kota 2011	2011	Yes	Yes	Yes
35.	Statistik Daerah Kecamatan Medan Maimun 2011	2011	Yes	Yes	Yes
36.	Statistik Daerah Kecamatan Medan Polonia 2011	2011	Yes	Yes	Yes
37.	Statistik Daerah Kecamatan Medan Baru 2011	2011	Yes	Yes	Yes
38.	Statistik Daerah Kecamatan Medan Selayang 2011	2011	Yes	Yes	Yes
39.	Statistik Daerah Kecamatan Medan Sunggal 2011	2011	Yes	Yes	Yes
40.	Statistik Daerah Kecamatan Medan Helvetia 2011	2011	Yes	Yes	Yes
41.	Statistik Daerah Kecamatan Medan Petisah 2011	2011	Yes	Yes	Yes
42.	Statistik Daerah Kecamatan Medan Barat 2011	2011	Yes	Yes	Yes
43.	Statistik Daerah Kecamatan Medan Timur 2011	2011	Yes	Yes	Yes
44.	Statistik Daerah Kecamatan Medan Perjuangan 2011	2011	Yes	Yes	Yes

45.	Statistik Daerah Kecamatan Medan Tembung 2011	2011	Yes	Yes	Yes
46.	Statistik Daerah Kecamatan Medan Deli 2011	2011	Yes	Yes	Yes
47.	Statistik Daerah Kecamatan Medan Labuhan 2011	2011	Yes	Yes	Yes
48.	Statistik Daerah Kecamatan Medan Marelan 2011	2011	Yes	Yes	Yes
49.	Statistik Daerah Kecamatan Medan Belawan 2011	2011	Yes	Yes	Yes

## Daftar Isi / Content

Peta Kecamatan Medan Deli.....	iii
Lambang Daerah Kota Medan.....	iv
Kata Sambutan Camat Medan Deli.....	vi
Kata Pengantar KSK Medan Dell.....	vii
Daftar Publikasi BPS Kota Medan Terbitan Tahun 2011 .....	viii
Daftar Isi .....	xiii
Daftar Tabel .....	xiv
Daftar Gambar .....	xx
Daftar lampiran.....	xxi
BAB I: Keadaan Geografis.....	1
BAB II : Pemerintahan .....	9
BAB III: Penduduk Dan Tenaga Kerja.....	17
BAB IV: SOSIAL.....	33
BAB V: Industri Dan Energi.....	51
BAB VI: Ekonomi.....	59
BAB VII: Hotel, Restoran Dan Pariwisata .....	69
BAB VII: Keuangan Dan Harga.....	77
Lampiran .....	83

## Daftar Tabel / *List of Table*

Tabel 1.1: Letak dan Geografis Kecamatan Medan Deli Tahun 2011 .....	5
Tabel 1.2: Luas Wilayah dirinci per Kelurahan di Kecamatan Medan Deli Tahun 2011 .....	6
Tabel 1.3: Jarak Kantor Lurah ke Kantor Camat di Kecamatan Medan Deli Tahun 2011 .....	7
Tabel 1.4: Daftar Alamat Kantor Kelurahan di Kecamatan Medan Deli Tahun 2011 .....	8
Tabel 2.1: Banyaknya Lingkungan, RW, RT, dan Blok sensus dirinci menurut Kelurahan di Kecamatan Medan Deli Tahun 2011 .....	13
Tabel 2.2: Banyaknya Pegawai Negeri Kantor Camat dan Instansi-instansi Pemerintah di Kecamatan Medan Deli Tahun 2011 (Jwa) .....	14
Tabel 2.3: Banyaknya Pegawai Negeri menurut golongan dirinci menurut Kelurahan di Kecamatan Medan Deli Tahun 2011 (Jwa).....	15
Tabel 2.4: Banyaknya Pertahanan Sipil menurut Kelurahan di Kecamatan Medan Deli Tahun 2011 .....	16
Tabel 3.1: Jumlah penduduk, Luas Kelurahan kepadatan penduduk per Km dirinci menurut Kelurahan di Kecamatan Medan Deli Tahun 2011 .....	21

Tabel 3.2: Banyaknya Rumah Tangga, Penduduk dan Rata-rata anggota Rumah Tangga dirinci menurut Kelurahan di Kecamatan Medan Deli Tahun 2011 .....	22
Tabel 3.3: Jumlah Penduduk menurut jenis kelamin dirinci menurut Kelurahan di Kecamatan Medan Deli Tahun 2011 .....	23
Tabel 3.4: Jumlah Penduduk Menurut Kelompok Umur & Jenis Kelamin Di Kecamatan Medan Deli Tahun 2011.....	24
Tabel 3.5: Banyaknya Warga Negara Asing menurut Kewarganegaraan dirinci menurut Kelurahan di Kecamatan Medan Deli Tahun 2011 .....	25
Tabel 3.6: Banyaknya Warga Negara Indonesia turunan Cina menurut jenis kelamin dirinci menurut kelurahan di Kecamatan Medan Deli Tahun 2011 .....	26
Tabel 3.7: Banyaknya Penduduk usia 7-12 tahun dan status pendidikan dirinci menurut Kelurahan di Kecamatan Medan Deli Tahun 2011 .....	27
Tabel 3.8: Banyaknya Mutasi dan Mutandis Penduduk menurut Kelurahan di Kecamatan Medan Deli Tahun 2011 .....	28
Tabel 3.9: Komposisi Mata Pencaharian Penduduk menurut Kelurahan di Kecamatan Medan Deli Tahun 2011 ..	29
Tabel 3.9: Lanjutan .....	30



Tabel 3.10: Jumlah Penduduk dirinci Menurut Agama yang Dianut per Kelurahan di Kecamatan Medan Deli Tahun 2011 .....	31
Sumber : PPLKB Kecamatan Medan Deli.....	36
Tabel 4.1: Jumlah Sekolah Taman Kanak-kanak (TK) Negeri, dan Swasta dirinci menurut Kelurahan di Kecamatan Medan Deli Tahun 2011 .....	37
Tabel 4.2: Jumlah Sekolah Dasar Negeri dan Swasta dirinci menurut Kelurahan di Kecamatan Medan Deli Tahun 2011 .....	38
Tabel 4.3: Jumlah murid Sekolah Dasar Negeri dan Swasta diperinci menurut Kelurahan di Kecamatan Medan Deli Tahun 2011 .....	39
Tabel 4.4: Jumlah Guru Sekolah Dasar Negeri dan Swasta diperinci menurut Kelurahan di Kecamatan Medan Deli Tahun 2011 .....	40
Tabel 4.5: Jumlah Sekolah Lanjutan Tingkat Pertama Negeri dan Swasta diperinci menurut Kelurahan di Kecamatan Medan Deli Tahun 2011 .....	41
Tabel 4.6: Jumlah Sekolah Lanjutan Tingkat Atas Negeri dan Swasta diperinci menurut Kelurahan di Kecamatan Medan Deli Tahun 2011 .....	42
Tabel 4.7: Banyaknya Rumah Sakit, Puskesmas, BPU dan BKIA diperinci menurut Kelurahan di Kecamatan Medan Deli Tahun 2011 .....	43

Tabel 4.8: Jumlah Posyandu, Dokter dan Bidan yang melayani KB diperinci menurut Kelurahan di Kecamatan Medan Deli Tahun 2011 .....	44
Tabel 4.9: Jumlah Pasangan Usia Subur (PUS) yang mempergunakan alat kontrasepsi IUD, Pil, Kondom, Mow/P, Implant dan Suntikan diperinci menurut Kelurahan di Kecamatan Medan Deli Tahun 2011 ..	45
Tabel 4.9: Lanjutan .....	46
Tabel 4.10: Banyaknya Sarana Ibadah Menurut Kelurahan di Kecamatan Medan Deli Tahun 2011 .....	47
Tabel 4.11: Banyaknya Nikah, Talak, Cerai dan Rujuk menurut Kelurahan di Kecamatan Medan Deli Tahun 2011 ..	48
Tabel 4.12: Banyaknya Lapangan Olah Raga dirinci menurut jenis Olah Raga per Kelurahan di Kecamatan Medan Deli Tahun 2011 .....	49
Tabel 5.1: Banyaknya Perusahaan Industri Besar, Sedang, Kecil dan Kerajinan Rumah Tangga menurut Kelurahan di Kecamatan Medan Deli Tahun 2011 .....	55
Tabel 5.2: Banyaknya Rumah Tangga Pelanggan Listrik Negara per Kelurahan di Kecamatan Medan Deli Tahun 2011 .....	56
Tabel 5.3: Banyaknya Rumah Tangga Pelanggan Gas Negara per Kelurahan di Kecamatan Medan Deli Tahun 2011 ..	57

Tabel 5.4: Banyaknya Rumah Tangga Pelanggan Air Minum melalui PAM per Kelurahan se Kecamatan Medan Deli Tahun 2011 .....	58
Tabel 6.1: Banyaknya Pasar dan Pertokoan per Kelurahan di Kecamatan Medan Deli Tahun 2011 .....	63
Tabel 6.2: Jumlah Pasar Yang Dikelola Pemerintah, Swasta, dan Tanpa Pengelola di Kecamatan Medan Deli Tahun 2011 .....	64
Tabel 6.3: Jumlah SPBU dan Agen Minyak Tanah (Pangkalan) di Kecamatan Medan Deli Tahun 2011 .....	65
Tabel 6.4: Banyaknya Bengkel Sepeda Motor dan Mobil menurut Kelurahan di Kecamatan Medan Deli Tahun 2011 .....	66
Tabel 6.5: Banyaknya Tempat Pencucian Mobil (Doorsmer) per Kelurahan di Kecamatan Medan Deli Tahun 2011 .....	67
Tabel 7.1: Jumlah Hotel, Bioskop, Night Club dan Bilyard menurut Kelurahan di Kecamatan Medan Deli Tahun 2011 .....	73
Tabel 7.2: Banyaknya Rumah Makan/Restoran dan Warung Minum per Kelurahan di Kecamatan Medan Deli Tahun 2011 .....	74
Tabel 7.3: Jumlah Panti Pijat, Masseur, Pangkas, Salon dan Praktek Dukun Patah menurut Kelurahan di Kecamatan Medan Deli Tahun 2011 .....	75

Tabel 7.4: Jumlah Tempat Video Game/ play Station dan Penyewaan Kaset Video/ VCD/ DVD menurut Kelurahan di Kecamatan Medan Deli Tahun 2011 ..76	
Tabel 8.1: Banyaknya Lembaga Keuangan menurut Kelurahan di Kecamatan Medan Deli Tahun 2011.....80	
Tabel 8.1: Lanjutan .....	81

<http://medankota.bps.go.id>  
<http://medankota.bps.go.id>

## Daftar Gambar / *List of Picture*

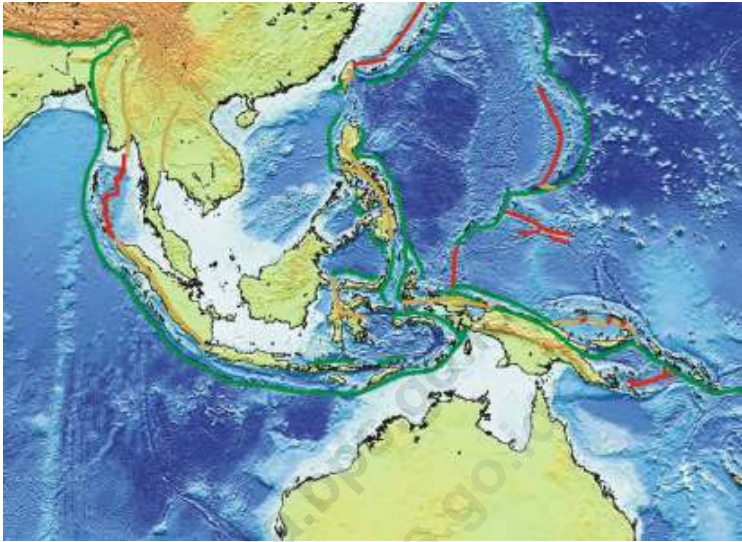
Gambar 1.1:Luas Wilayah tiap kelurahan di Kecamatan Medan Deli tahun 2011 (Km2).....	4
Gambar 2.1:Banyaknya Blok Sensus tiap Kelurahan di Kec. Medan Deli tahun 2011.....	12
Gambar 2.2.:Banyaknya PNS di Kantor Camat dan Instansi lain di Kecamatan Medan Deli berdasarkan golongan (Jwa) .....	12
Gambar 3.1:Jumlah Penduduk Per kelurahan se Kecamatan Medan Deli tahun 2011 .....	20
Gambar 3.2:Komposisi mata pencarian penduduk di Kecamatan Medan Deli tahun 2011 .....	20
Gambar 4.1:Banyaknya Rumah sakit, Puskesmas, BPU, BKIA di Kec. Medan Deli tahun 2011.....	36
Gambar 4.2:Persentase penggunaan Alat Kontrasepsi pasangan usia subur di kec. Medan Deli tahun 2011.....	36
Gambar 5.1:Banyaknya Rumah tangga Pelanggan AIR PAM, Listrik PLN dan Gas Negara di Kec. Medan Deli tahun 2011 .....	54
Gambar 6.1:Banyaknya Pasar dan pertokoan per kelurahan di Kec. Medan Deli tahun 2011.....	62
Gambar 7.1:Banyaknya Hotel, Restoran, dan Warung Makan / Minum di Kecamatan Medan Deli tahun 2011 .....	72

Daftar Lampiran Lainnya / List of Appendix

- Daftar 1: Nama Camat dan Lamanya menjabat di Kecamatan Medan Deli sejak Tahun 1974 s/d sekarang .....85
- Daftar 2: Nama Lurah dan Lamanya Menjabat menurut Kelurahan di Kecamatan Medan Deli. ....86
- Daftar 3: Daftar nama dan Alamat Kantor Kelurahan di Kecamatan Medan Deli Tahun 2011 .....89

<http://medankota.bps.go.id>  
<http://medankota.bps.go.id>





# BAB I

## KEADAAN GEOGRAFIS



<http://medankota.bps.go.id>  
<http://medankota.bps.go.id>

### **1.1 Letak dan Geografis Kecamatan Medan Deli Tahun 2011**

Kecamatan Medan Deli berbatasan langsung dengan kecamatan Medan Labuhan di sebelah utara, kecamatan Medan Timur dan Medan Barat di sebelah selatan, kabupaten Deli Serdang di sebelah barat dan di sebelah timur. Kecamatan Medan Deli merupakan salah satu kecamatan di Kota Medan yang mempunyai luas sekitar 2,197 km<sup>2</sup>. Jarak kantor kecamatan ke kantor walikota Medan yaitu sekitar 10 km.

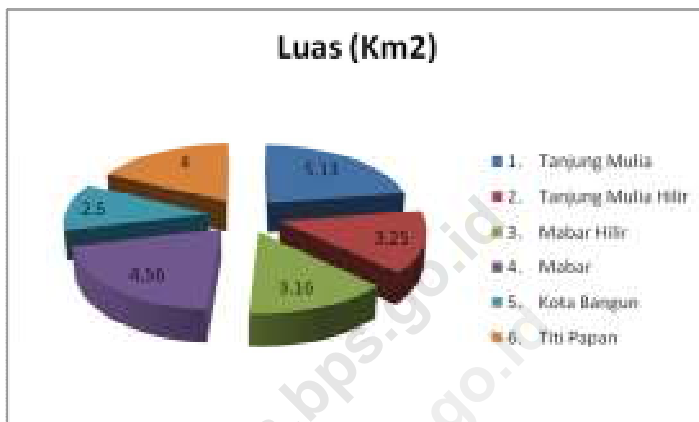
### **1.2. Luas Wilayah dirinci per Kelurahan di Kecamatan Medan Deli Tahun 2011**

Dari 6 kelurahan di kecamatan Medan Deli, kelurahan Tanjung Mulia memiliki luas wilayah yang terluas yaitu sebesar 5,13 km<sup>2</sup> sedangkan kelurahan Kota Bangun mempunyai luas terkecil yakni 2,5 km<sup>2</sup>.

### **1.3 Jarak Kantor Lurah ke Kantor Camat di Kecamatan Medan Deli Tahun 2011**

Ditinjau dari jarak antara kantor kelurahan dan kantor kecamatan, kantor kelurahan Mabar Hilir memiliki jarak terjauh dari kantor kecamatan Medan Deli yaitu sekitar 1,5 km sedangkan kantor kelurahan yang terdekat yaitu kelurahan Mabar.

Gambar 1.1: Luas Wilayah tiap kelurahan di Kecamatan Medan Deli tahun 2011 (Km<sup>2</sup>)



Sumber : Kantor Camat Medan Deli

Tabel 1.1: Letak dan Geografis Kecamatan Medan Deli Tahun 2011

---

1. Luas wilayah :	2.197 Km <sup>2</sup>
2. Letak diatas permukaan Laut :	25,4 Km
3. Terletak antara	
Lintang Utara :	
Lintang Selatan :	
Bujur Timur :	
4. Berbatasan dengan	
Sebelah Utara :	Kec. Medan Labuhan
Sebelah Selatan :	Kec. Medan Timur dan Kec. Medan Barat
Sebelah Barat :	Kab. Deli Serdang
Sebelah Timur :	Kab. Deli Serdang
5. Jarak Kantor Camat ke Kantor Walikota Medan :	10 Km.

---

Sumber : Kantor Camat Medan Deli.

Tabel 1.2: Luas Wilayah dirinci per Kelurahan di Kecamatan Medan Deli Tahun 2011

Kelurahan	Luas (Km <sup>2</sup> )	Persentase terhadap Luas Kecamatan (%)
(1)	(2)	(3)
1. Tanjung Mulia	5,13	22,7
2. Tanjung Mulia Hilir	3,25	14,38
3. Mabar Hilir	3,16	13,98
4. Mabar	4,56	20,18
5. Kota Bangun	2,50	11,06
6. Titi Papan	4,00	17,7
<b>Medan Deli</b>	<b>22,60</b>	<b>100,00</b>

Sumber : Kantor Camat Medan Deli.

Tabel 1.3: Jarak Kantor Lurah ke Kantor Camat di Kecamatan Medan Deli Tahun 2011

Kelurahan	Jarak ke Kantor Camat (Km)
(1)	(2)
1. Tanjung Mulia	2,00
2. Tanjung Mulia Hilir	1,00
3. Mabar Hilir	1,50
4. Mabar	0,14
5. Kota Bangun	1,50
6. Titi Papan	2,50
<b>Rata-rata</b>	<b>1,44</b>

Sumber : Kantor Lurah se Kecamatan Medan Deli.





































<http://medankota.bps.go.id>  
<http://medankota.bps.go.id>





















































































































































