

STATISTIK Kependudukan Provinsi Kalimantan Tengah

Population Statistics of Kalimantan Tengah Province

2019



**BADAN PUSAT STATISTIK
PROVINSI KALIMANTAN TENGAH**
BPS-Statistics of Kalimantan Tengah Province

STATISTIK Kependudukan Provinsi Kalimantan Tengah

Population Statistics of Kalimantan Tengah Province

2019



STATISTIK KEPENDUDUKAN KALIMANTAN TENGAH 2019

Population Statistics of Kalimantan Tengah 2019

ISSN	: 2354-7804
No. Publikasi/ <i>Publication Number</i>	: 62520.2006
Katalog/ <i>Catalog</i>	: 2101023.62
Ukuran Buku/ <i>Book Size</i>	: 4,8 cm x 21 cm
Jumlah Halaman/ <i>Number of Pages</i>	: xiv + 62 halaman/ <i>pages</i>

Naskah/*Manuscript* :

Bidang Statistik Sosial/*Social Statistic Division*

Penyunting/*Editor* :

Bidang Statistik Sosial/*Social Statistic Division*

Gambar dan Tata Letak/*Design and Layout* :

Bidang Integrasi Pengolahan dan Diseminasi Statistik/
Data Processing Integration and Statistical Dissemination Division

Diterbitkan Oleh/*Published by* :

© Badan Pusat Statistik Provinsi Kalimantan Tengah
BPS-Statistics of Kalimantan Tengah Province

Dicetak oleh/*Printed by*:

CV. APP Digital Printing

Dilarang mengumumkan, mendistribusikan, mengomunikasikan, dan/atau menggandakan sebagian atau seluruh buku ini untuk tujuan komersil tanpa izin tertulis dari Badan Pusat Statistik.

Prohibited to announce, distribute, communicate, and/or copy part or all of this book for commercial purpose without permission from BPS-Statistics Indonesia

TIM PENYUSUN/DRAFTING TEAM

Penanggung Jawab Umum/General Director : Yomin Tofri

Tim Penyusunan Naskah/Manuscript Preparation Team:

Koordinator/*Coordinator* : Ambar Dwi Santoso
Anggota /*Staff* : Endah Kurniawati
Penyunting/*Editor* : Muhammad Syaiful Zuhri

Gambar dan Tata Letak/Design and Layout:

Koordinator/*Coordinator* : Muhammad Said
Tata Letak/*Layout* : Monica Windi Triasturi
Gambar Kulit/*Design Cover* : Kartika Noviani
Infografis/*Infographics* : Kartika Noviani
Penyunting/*Editor* : Monica Windi Triasturi

<https://kalteng.bps.go.id>

KATA PENGANTAR

Statistik Kependudukan Kalimantan Tengah 2019 merupakan publikasi yang memberikan gambaran kondisi kependudukan di Provinsi Kalimantan Tengah Tahun 2019.

Data yang disajikan dalam publikasi ini merupakan angka yang diperoleh dari hasil proyeksi penduduk keadaan Juni 2019, yang bersumber dari Publikasi Proyeksi Penduduk Kabupaten/Kota Provinsi Kalimantan Tengah 2010-2020. Informasi statistik yang disajikan berupa data indikator kependudukan di wilayah Provinsi Kalimantan Tengah seperti jumlah penduduk menurut kelompok umur, usia sekolah, rumah tangga, rasio jenis kelamin, rasio ketergantungan, serta kepadatan penduduk.

Diharapkan publikasi ini akan dapat melengkapi dan memenuhi kebutuhan data, khususnya data mengenai kependudukan bagi para pengguna data, seperti pemerintah, swasta dan masyarakat, baik dalam penentuan kebijakan maupun penelitian atau analisis data.

Meskipun publikasi ini sudah dipersiapkan dengan baik, tetapi tidak tertutup kemungkinan akan ditemukan kekurangan atau kekeliruan. Sehubungan dengan itu kami sangat mengharapkan saran dan kritik yang membangun dari setiap pengguna publikasi ini untuk penyempurnaan di masa mendatang.

Palangka Raya, Juni 2020
BPS Provinsi Kalimantan Tengah
Kepala,



YOMIN TOFRI

PREFACE

Population Statistics of Kalimantan Tengah 2019 is a publication that provides the population data in 2019 of Kalimantan Tengah and its overview.

The presented data within this publication is the number of population projections in June 2019 by the publication of Population Projections Regency/Municipality of Kalimantan Tengah Province 2010-2020. It informs the population indicators of Kalimantan Tengah which are the population by age group and school-age population, households, sex ratio, dependency ratio, and also population density.

Hopefully, this publication can provide valuable information to BPS data users (i.e. government, businessman, students, and other parties) especially to fill demands of population data either for policymakers, research, or data analysis.

Though this publication was well-prepared, the possibility of mistakes does exist. Hence, critics and comments for improvements to the next edition would be appreciated.

*Palangka Raya, June 2020
BPS-Statistics of Kalimantan Tengah Province
Chief*



YOMIN TOFRI

DAFTAR ISI/CONTENTS

KATA PENGANTAR/ <i>PREFACE</i>	v
DAFTAR ISI/ <i>CONTENTS</i>	vii
DAFTAR TABEL/ <i>LIST OF TABLES</i>	ix
DAFTAR GAMBAR/ <i>LIST OF FIGURES</i>	xiii
PENDAHULUAN/ <i>INTRODUCTION</i>	1
Latar Belakang/ <i>Background</i>	3
Rumusan Masalah/ <i>Problems</i>	6
Maksud dan Tujuan/ <i>Purpose and Objectives</i>	9
Konsep dan Definisi/ <i>Concepts and Definitions</i>	10
RINGKASAN EKSEKUTIF/ <i>EXECUTIVE SUMMARY</i>	15
TABEL-TABEL/ <i>TABLES</i>	21
LAMPIRAN/ <i>APPENDIX</i>	59

DAFTAR TABEL/LIST OF TABLES

Tabel 1.	Jumlah Penduduk Menurut Jenis Kelamin dan Rasio Jenis Kelamin Menurut Kabupaten/Kota, 2019.....	23
<i>Table 1.</i>	<i>Number of Population by Sex and Sex Ratio by Regency/Municipality, 2019</i>	<i>23</i>
Tabel 2.	Luas Wilayah, Ibukota Kabupaten/Kota, Jumlah Penduduk, dan Kepadatan Penduduk Menurut Kabupaten/Kota, 2019	24
<i>Table 2</i>	<i>Mainland Area, Capital of Regency/Municipality, Number of Population, and Population Density By Regency/Municipality, 2019.....</i>	<i>24</i>
Tabel 3.	Jumlah Rumah Tangga, Jumlah Penduduk, dan Rata-rata Anggota Rumah Tangga dalam Rumah Tangga Menurut Kabupaten/Kota, 2019.....	25
<i>Table 3</i>	<i>Number of Household, Population, and Average Number of Household Members by Regency/Municipality, 2019</i>	<i>25</i>
Tabel 4.	Jumlah Penduduk Hasil SP 2000, SP 2010, dan Hasil Proyeksi Penduduk Tahun 2019 Menurut Kabupaten/Kota	26
<i>Table 4.</i>	<i>Number of Population by Results of SP2000, SP2010, and Result of Population Projection 2019 by Regency/Municipality.....</i>	<i>26</i>
Tabel 5	Jumlah Penduduk Menurut Kelompok Umur dan Jenis Kelamin, 2019.....	27
<i>Table 5</i>	<i>Number of Population by Age Group and Sex, 2019</i>	<i>27</i>
Tabel 6	Rasio Ketergantungan Penduduk Menurut Kabupaten/Kota, 2019.....	28
<i>Table 6</i>	<i>Dependency Ratio by Regency/Municipality, 2019</i>	<i>28</i>
Tabel 7	Rasio Ketergantungan Penduduk Menurut Kategori dan Kabupaten/ Kota, 2019.....	29
<i>Table 7.</i>	<i>Dependency Ratio by Categories and Regency/Municipality, 2019.....</i>	<i>29</i>

Tabel 8.	Jumlah Penduduk Menurut Kelompok Umur dan Jenis Kelamin Kabupaten Kotawaringin Barat, 2019.....	31
<i>Table 8</i>	<i>Number of Population by Age Group and Sex in Kotawaringin Barat Regency, 2019.....</i>	<i>31</i>
Tabel 9	Jumlah Penduduk Menurut Kelompok Umur dan Jenis Kelamin Kabupaten Kotawaringin Timur, 2019.....	33
<i>Table 9.</i>	<i>Number of Population by Age Group and Sex in Kotawaringin Timur Regency, 2019</i>	<i>33</i>
Tabel 10.	Jumlah Penduduk Menurut Kelompok Umur dan Jenis Kelamin Kabupaten Kapuas, 2019	35
<i>Table 10</i>	<i>Number of Population by Age Group and Sex in Kapuas Regency, 2019.....</i>	<i>35</i>
Tabel 11.	Jumlah Penduduk Menurut Kelompok Umur dan Jenis Kelamin Kabupaten Barito Selatan, 2019.....	37
<i>Table 11</i>	<i>Number of Population by Age Group and Sex in Barito Selatan Regency, 2019</i>	<i>37</i>
Tabel 12	Jumlah Penduduk Menurut Kelompok Umur dan Jenis Kelamin Kabupaten Barito Utara, 2019	39
<i>Table 12</i>	<i>Number of Population by Age Group and Sex in Barito Utara Regency, 2019</i>	<i>39</i>
Tabel 13	Jumlah Penduduk Menurut Kelompok Umur dan Jenis Kelamin Kabupaten Sukamara, 2019.....	41
<i>Table 13</i>	<i>Number of Population by Age Group and Sex in Sukamara Regency, 2019</i>	<i>41</i>
Tabel 14	Jumlah Penduduk Menurut Kelompok Umur dan Jenis Kelamin Kabupaten Lamandau, 2019	43
<i>Table 14.</i>	<i>Number of Population by Age Group and Sex in Lamandau Regency, 2019</i>	<i>43</i>
Tabel 15	Jumlah Penduduk Menurut Kelompok Umur dan Jenis Kelamin Kabupaten Seruyan, 2019.....	45

<i>Table 15</i>	<i>Number of Population by Age Group and Sex in Seruyan Regency, 2019</i>	45
Tabel 16.	Jumlah Penduduk Menurut Kelompok Umur dan Jenis Kelamin Kabupaten Katingan, 2019.....	47
<i>Table 16</i>	<i>Number of Population by Age Group and Sex in Katingan Regency, 2019</i>	47
Tabel 17	Jumlah Penduduk Menurut Kelompok Umur dan Jenis Kelamin Kabupaten Pulang Pisau, 2019.....	49
<i>Table 17</i>	<i>Number of Population by Age Group and Sex in Pulang Pisau Regency, 2019</i>	49
Tabel 18	Jumlah Penduduk Menurut Kelompok Umur dan Jenis Kelamin Kabupaten Gunung Mas, 2019.....	51
<i>Table 18</i>	<i>Number of Population by Age Group and Sex in Gunung Mas Regency, 2019</i>	51
Tabel 19	Jumlah Penduduk Menurut Kelompok Umur dan Jenis Kelamin Kabupaten Barito Timur, 2019.....	53
<i>Table 19</i>	<i>Number of Population by Age Group and Sex in Barito Timur Regency, 2019</i>	53
Tabel 20	Jumlah Penduduk Menurut Kelompok Umur dan Jenis Kelamin Kabupaten Murung Raya, 2019.....	55
<i>Table 20</i>	<i>Number of Population by Age Group and Sex in Murung Raya Regency, 2019</i>	55
Tabel 21	Jumlah Penduduk Menurut Kelompok Umur dan Jenis Kelamin Kota Palangka Raya, 2019.....	57
<i>Table 21</i>	<i>Number of Population by Age Group and Sex in Palangka Raya Municipality, 2019</i>	57

DAFTAR GAMBAR/LIST OF FIGURES

Gambar 1.	Piramida Penduduk Provinsi Kalimantan Tengah, 2019	30
Figure 1.	<i>Population Pyramid of Kalimantan Tengah Province, 2019 ..</i>	30
Gambar 2.	Piramida Penduduk Kabupaten Kotawaringin Barat, 2019 ...	32
Figure 2.	<i>Population Pyramid of Kotawaringin Barat Regency, 2019 ..</i>	32
Gambar 3.	Piramida Penduduk Kabupaen Kotawaringin Timur, 2019 ...	34
Figure 3.	<i>Population Pyramid of Kotawaringin Timur Regency, 2019 ..</i>	34
Gambar 4.	Piramida Penduduk Kabupaten Kapuas, 2019.....	36
Figure 4.	<i>Population Pyramid of Kapuas Regency, 2019</i>	36
Gambar 5.	Piramida Penduduk Kabupaten Barito Selatan, 2019	38
Figure 5.	<i>Population Pyramid of Barito Selatan Regency, 2019.....</i>	38
Gambar 6.	Piramida Penduduk Kabupaten Barito Utara, 2019	40
Figure 6.	<i>Population Pyramid of Barito Utara Regency, 2019</i>	40
Gambar 7.	Piramida Penduduk Kabupaten Sukamara, 2019	42
Figure 7.	<i>Population Pyramid of Sukamara Regency, 2019.....</i>	42
Gambar 8.	Piramida Penduduk Kabupaten Lamandau, 2019.....	44
Figure 8.	<i>Population Pyramid of Lamandau Regency, 2019</i>	44
Gambar 9.	Piramida Penduduk Kabupaten Seruyan, 2019	46
Figure 9.	<i>Population Pyramid of Seruyan Regency, 2019</i>	46
Gambar 10.	Piramida Penduduk Kabupaten Katingan, 2019	48
Figure 10.	<i>Population Pyramid of Katingan Regency, 2019</i>	48
Gambar 11.	Piramida Penduduk Kabupaten Pulang Pisau, 2019	50
Figure 11.	<i>Population Pyramid of Pulang Pisau Regency, 2019.....</i>	50
Gambar 12.	Piramida Penduduk Kabupaten Gunung Mas, 2019	52
Figure 12.	<i>Population Pyramid of Gunung Mas Regency, 2019.....</i>	52

Gambar 13. Piramida Penduduk Kabupaten Barito Timur, 2019	54
<i>Figure 13. Population Pyramid of Barito Timur Regency, 2019</i>	<i>54</i>
Gambar 14. Piramida Penduduk Kabupaten Murung Raya, 2019	56
<i>Figure 14. Population Pyramid of Murung Raya Regency, 2019</i>	<i>56</i>
Gambar 15. Piramida Penduduk Kota Palangka Raya, 2019	58
<i>Figure 15. Population Pyramid of Palangka Raya City, 2019.....</i>	<i>58</i>

<https://kalteng.bps.go.id>



STATISTIK KEPENDUDUKAN *POPULATION STATISTICS*



Sumber Data

* Sensus Penduduk (SP) 10 Tahun sekali, SP1961, SP1980, SP1990, SP2000 dan terakhir SP2010.
* Sumber lainnya dari Survei Penduduk Antar Sensus (SUPAS) dan Registrasi Penduduk

* *Population Census (SP) once in 10 years, SP1961, SP1980, SP1990, SP2000 and finally SP2010.*
* *Other sources from the Inter-Census Population Survey (SUPAS) and Population Registration*



Estimasi Penduduk

Estimasi penduduk diperlukan untuk mengisi kekosongan data kependudukan dan registrasi penduduk yang masih belum baik pencatatannya

Population estimation is needed to fill the population data and population registration gaps that are still not good recording



Maksud Dan Tujuan

* Memberi gambaran dan kondisi kependudukan di Provinsi Kalimantan Tengah serta indikator kependudukan sampai tingkat kecamatan
* Memenuhi kebutuhan data, khususnya data mengenai kependudukan

* *Gives an overview and conditions of population in Central Kalimantan Province as well as population indicators up to the district level*
* *Meet data needs, especially data on population*



Cakupan

- * Kepadatan Penduduk
- * Rumah Tangga
- * Anggota Rumah Tangga
- * Rasio Jenis Kelamin
- * Rasio Ketergantungan
- * *Population Density*
- * *Household*
- * *Household Members*
- * *Sex Ratio*
- * *Dependency Ratio*



Data Mencerdaskan Bangsa

Data Enlighten the Nation

PENDAHULUAN / INTRODUCTION

Latar Belakang

Sensus Penduduk (SP) merupakan sumber data penduduk Indonesia yang utama. SP dilakukan sepuluh tahun sekali, yaitu pada tahun-tahun yang berakhiran dengan angka 0 (nol). Sejak kemerdekaan, Indonesia telah melakukan 6 (enam) kali, yaitu SP61, SP71, SP80, SP90, SP2000 dan SP2010. SP merupakan “stock opname” penduduk pada suatu waktu (hari sensus). Hasil utama sensus penduduk adalah jumlah penduduk laki-laki dan perempuan. Hasil lain sensus penduduk adalah gambaran karakteristik demografi maupun sosial ekonomi penduduk. Data sensus penduduk dapat disajikan sampai wilayah administrasi terkecil.

Background

Population Census (SP) is the main source of Indonesia population data. It's conducted every 10 years, at the ending-zero years (i.e. 1990, 2000 and 2010). Since independence day in 1945, it has been conducted 6 times, which are SP61, SP71, SP80, SP90, SP2000, and SP2010. SP indicates the “stock opname” of the national population at the time when the census was conducted. The primary output of SP is the number of men and women. Furthermore, SP can also provide demographic and socioeconomic characteristics. SP presents data on national and smaller area coverage.

Sumber data kependudukan lain yang dapat digunakan untuk estimasi parameter demografi adalah Survei Penduduk Antar Sensus (SUPAS), Survei Sosial Ekonomi Nasional (SUSENAS) dan Survei Demografi dan Kesehatan Indonesia (SDKI). SUPAS dilakukan pada pertengahan sensus (antara dua sensus). Tujuan utama SUPAS adalah untuk melihat kecenderungan perubahan parameter demografi, sehingga dari data SUPAS dapat menghasilkan data jumlah penduduk dan gambaran karakteristiknya.

Sumber data lain yang potensial adalah Pendataan Penduduk dan Pendaftaran berkelanjutan (P4B) yang dilaksanakan tahun 2004,

Apart from SP, the other source of population data that can be used to estimate demographic parameters are Inter - Census Population Survey (SUPAS), National Socioeconomic Survey (SUSENAS), and Indonesia Demographic and Health Survey (IDHS). SUPAS is conducted between two censuses. The objective of SUPAS is to identify the change of trend in demographic parameters. therefore, it also can be used to forecast the population and its characteristics.

Other potential Population Data sources are Sustainable Voter Registration and Population Data Collection (P4B) in 2004.

Pendataan Keluarga tahunan yang dilakukan oleh Badan Kependudukan dan Keluarga Berencana (BKKBN) dan pendataan di Struktur Organisasi Perangkat Daerah (SOPD), Pendataan Kelahiran dan kematian dari Dinas Kependudukan dan Pencatatan Sipil. Sejak tahun 2006, SOPD telah mencanangkan pembangunan *database* kependudukan nasional berbasis registrasi yang diberi nama SIAK (Sistem Informasi Administrasi Kependudukan). Data kelahiran dari Kantor Kependudukan dan Pencatatan Sipil dihasilkan melalui pelayanan akta kelahiran. Data kematian dari Kependudukan dan Pencatatan Sipil melalui pelayanan akta kematian.

Annual family data collection conducted by the Population and Family Planning Agency (BKKBN) and data collection in the Regional Organizational Structure (SOPD), Birth and Death Data from the Population and Civil Registry Office. Since 2006, the SOPD has launched the development of a registration-based national population database called SIAK (Population Administration Information System). Birth data from the Population and Civil Registry Office is produced through birth certificate services. Death data from Population and Civil Registration through death certificate services.

Rumusan Masalah

Untuk mengisi kebutuhan data penduduk pada saat tidak ada sensus atau survei penduduk antar sensus, dapat menggunakan data dari sistem administrasi kependudukan yang berjalan baik. Sepanjang data registrasi penduduk belum bisa diandalkan, kebutuhan data dipenuhi dengan membuat estimasi.

Sebagai suatu "stock opname", data SP seharusnya dipakai untuk memperbaiki data dasar yang ada dalam sistem registrasi penduduk. Namun ada berbagai keterbatasan teknis hukum dan administrasi yang menjadi kendala sehingga perbaikan registrasi tidak dapat dilakukan.

Pengguna data kependudukan membutuhkan data

Problems

Ideally, at the time when there's no population census or survey available, population data can be obtained from a robust population administration system. Since the system is still premature, population data is provided using estimation.

As a "stock opname", SP data should be used to improve basic data in the population administration system. However, due to various law and administration limitations, SP data isn't able to work hand-in-hand with the system.

Users usually need population data on an ongoing

penduduk secara berkeseimbangan dari tahun ke tahun. Sementara itu sumber data penduduk yang tersedia tidak dapat memenuhi. Hal itu dikarenakan SP hanya dilakukan sepuluh tahun sekali dan data registrasi penduduk masih belum baik cakupan pencatatannya. Karena adanya kesenjangan antara kebutuhan dengan ketersediaan data maka perlu dilakukan perhitungan penduduk dengan cara estimasi. Estimasi yang dimaksud di sini adalah memperkirakan banyaknya populasi penduduk secara keseluruhan ataupun populasi penduduk tertentu untuk masa lampau, kini, dan masa yang akan datang

Data penduduk waktu yang lalu sudah dapat dipenuhi dari hasil sensus dan survei,

basis from year to year. However, the main source of population data can't meet the demand, since SP is conducted once in every ten years. Other demographic data source, such as: population registration, still has some issues in terms of coverage. To fill in the gap between data availability and demand, calculation (estimation) of population is conducted. The result of calculation can be the total number of population or the number of some respective population. The calculation also can be done in past, present and future periodicities.

Past population data can be obtained from SP or other population surveys, whereas

sedangkan untuk memenuhi kebutuhan data penduduk pada masa kini dan yang akan datang perlu dilakukan estimasi (perkiraan). Untuk periode masa lampau, saat tidak ada sensus atau survei perlu diadakan evaluasi untuk melihat apakah angka estimasi yang dikeluarkan selama ini benar-benar sejalan dengan proyeksi. Estimasi seperti ini disebut juga *back casting* atau interpolasi.

Salah satu cara melakukan estimasi penduduk adalah dengan proyeksi penduduk, yaitu memperkirakan jumlah penduduk dan komposisinya. Proyeksi penduduk bukan merupakan ramalan penduduk tetapi suatu perhitungan ilmiah yang didasarkan pada asumsi dari komponen-komponen Laju Pertumbuhan Penduduk (LPP),

to meet the needs of population data on present and future periodicities, estimation is conducted. When there's no available past census or survey data, evaluation is needed to see whether the estimated number is in line with the projection. This method of estimation is called Back Casting or Interpolation.

Future population data is calculated using population projection method, which estimate the size of population and composition. Population projection is not the same as population prediction. Population projection employs scientific calculation, based on the assumption of population growth rate (LPP) components,

yaitu kelahiran, kematian dan perpindahan (migrasi). Ketiga komponen inilah yang menentukan besarnya jumlah penduduk dan struktur umur penduduk di masa yang akan datang.

Maksud dan Tujuan

Publikasi Statistik Kependudukan Provinsi Kalimantan Tengah Tahun 2019 disajikan agar pembaca dapat memperoleh gambaran dan kondisi kependudukan di Provinsi Kalimantan Tengah serta indikator kependudukan (hingga level Kabupaten/Kota) di wilayah Provinsi Kalimantan Tengah.

Tujuan diterbitkan buku ini untuk melengkapi dan memenuhi kebutuhan data, khususnya data mengenai kependudukan bagi para

such as birth, mortality, and migration. These three components are used to determine the size and age structure of the future population.

Purpose and Objectives

This publication is presented with goodwill to assist the readers in obtaining information about the demographic landscape and population indicators (up to Regency level) in Kalimantan Tengah province.

The objective of this publication is to answer the needs of data, especially for population data users, such as: government agencies, private

pengguna data, seperti pemerintah, swasta dan masyarakat, baik dalam perencanaan program, penentuan kebijakan maupun penelitian atau analisis data

Konsep dan Definisi

Rumah Tangga dibagi dua, yaitu rumah tangga biasa dan rumah tangga khusus. Rumah tangga biasa adalah sekelompok orang yang mendiami sebagian atau seluruh bangunan dan biasanya tinggal bersama serta pengelolaan atau pengurusan kebutuhan sehari – harinya dikelola menjadi satu. Rumah tangga khusus mencakup orang yang tinggal di asrama, Lembaga Permasyarakatan (LP), panti asuhan, Rumah Tahanan (Rutan) dan sejenisnya.

and public sector, to help them in terms of program planning, policy making and research or data analyses.

Concepts and Definitions

Household. *There are two kinds of households, Common household, and Special household. A common household is a group of person who usually lives together in a building or housing unit who make common provision for food and other essentials of living. Common provision for food means one organizing daily needs for all household members. On the other hand, a Special household is a group of person who lives in a boarding house, penitentiary, orphanage, jail, and its kind.*

Anggota Rumah Tangga

(ART) adalah semua orang yang biasanya bertempat tinggal di suatu rumah tangga, baik waktu pencacahan maupun sementara tidak ada. Anggota rumah tangga yang bepergian selama 6 bulan atau lebih, dan anggota rumah tangga yang bepergian kurang dari 6 bulan tetapi dengan tujuan pindah atau akan meninggalkan rumah selama 6 bulan atau lebih tidak dianggap sebagai anggota rumah tangga, berlaku sebaliknya.

Penduduk adalah semua orang yang berdomisili di wilayah geografis Republik Indonesia selama 6 bulan atau lebih dan atau mereka yang berdomisili kurang dari 6 bulan tetapi bertujuan untuk menetap.

***Household Member** is a person who usually lives in a household regardless of their location at the time of enumeration. A person who travels for 6 months or more or someone who travels for less than 6 months but intended to stay out for 6 months or more do not refer to as a household member.*

***Populations** are all residents of the entire territory of Republic Indonesia who have been living for 6 months or longer, or those who intended to stay more than 6 months even though their length of stay is less than 6 months.*

Rasio Jenis Kelamin adalah perbandingan Jumlah penduduk laki-laki dengan jumlah penduduk perempuan per seratus penduduk perempuan.

Kepadatan Penduduk adalah banyaknya penduduk untuk setiap kilometer persegi luas wilayah.

Rasio Ketergantungan adalah perbandingan antara Jumlah penduduk berumur 0-14 tahun ditambah dengan jumlah penduduk 65 tahun ke atas dibandingkan dengan Jumlah penduduk usia 15-64 tahun.

Sex Ratio is the ratio of the number of males to the females in a given area and time, usually expressed as the number of males for every 100 females.

Population Density is the average number of persons per square kilometer.

Dependency Ratio is the ratio of population aged less than 15 years and 65 years and over (considered the unproductive age) to the population aged between 15 and 64 years (productive age), multiplied by 100. The greater the dependency ratio, the more burden to be borne by the population of productive age.

Ringkasan Eksekutif

Executive Summary

Jumlah Penduduk

KALIMANTAN TENGAH TAHUN 2019

Total Population of Kalimantan Tengah in 2019



2.714.859 **JIWA**
people



(**Laki-Laki**) *Male*

1.420.291

JIWA *people*

Female (**PEREMPUAN**)

1.294.568

JIWA *people*



Rasio

JENIS KELAMIN

Sex Ratio



110

Jumlah Penduduk Laki-laki
Kalimantan Tengah 10% Lebih Tinggi dari
Jumlah Penduduk Perempuan

*Total male population of Kalimantan Tengah is 10% higher
than the total female population*

Kepadatan Penduduk

Population Density

18



Kepadatan Penduduk Kalimantan Tengah
sebesar 18 Jiwa per Kilometer Persegi

*The Population Density of Kalimantan Tengah is 18 People
per Square Kilometer*

Jumlah

RUMAH TANGGA

Number of Household



704.473

Rata-rata Jumlah Anggota Rumah
Tangga sekitar 3-4 Orang
per Rumah Tangga

*The average number of household members is
around 3-4 people per household*

Rasio

KETERGANTUNGAN

Dependency Ratio

43,84



Kalimantan Tengah Memasuki Masa
BONUS DEMOGRAFI

Central Kalimantan Entering the Period of DEMOGRAPHY BONUS

RINGKASAN EKSEKUTIF/ EXECUTIVE SUMMARY

Berdasarkan hasil Sensus Penduduk 2010, jumlah penduduk di Provinsi Kalimantan Tengah pada tahun 2019 sebanyak adalah 2.212.089 jiwa, yang terdiri atas 1.153.743 laki-laki dan 1.058.346 perempuan. Kabupaten Kotawaringin Timur, Kapuas dan Kotawaringin Barat adalah tiga Kabupaten dengan urutan teratas yang memiliki Jumlah penduduk terbanyak yang masing-masing berjumlah 374.175 jiwa, 329.646 jiwa, dan 235.803 jiwa. Kabupaten Katingan merupakan kabupaten pemekaran dengan Jumlah penduduk terbanyak diantara kabupaten pemekaran lainnya di Kalimantan Tengah yakni sebanyak 146.439 jiwa.

According to the 2010 Population Census, the total population of Kalimantan Tengah in 2019 reached 2.212.089 people. 1.153.743 of whom were male and the rest 1.058.346 were female. Kotawaringin Timur, Kapuas, and Kotawaringin Barat are the big three most populous regencies in Kalimantan Tengah. There were 374.175 people in Kotawaringin Timur, 329.646 people were in Kapuas, and 235.803 were in Kotawaringin Barat. Katingan, in Kalimantan Tengah, has the highest number of population among other expanded Regency, the resident of it was 146.439 people.

Rata-rata laju pertumbuhan penduduk Provinsi Kalimantan Tengah tahun 2000-2010 adalah sebesar 1,79 persen per tahun. Sedangkan Laju Pertumbuhan Penduduk (LPP) 2010-2019 diperkirakan sebesar 2,33 persen.

Dari hasil proyeksi penduduk jumlah penduduk Provinsi Kalimantan Tengah tahun 2019 berjumlah 2.714.859 jiwa, terdiri atas 1.420.291 jiwa penduduk laki-laki dan 1.294.568 jiwa penduduk perempuan. Dengan kata lain selama kurun satu tahun penduduk Kalimantan Tengah bertambah sebanyak 54.650 jiwa.

Luas wilayah Kalimantan Tengah sekira 153.564 kilo meter persegi yang didiami oleh 2.714.859 jiwa, maka rata-rata kepadatan

The population growth of Kalimantan Tengah between 2000 and 2010 was 1,79 percent per year. Thus, the growth of mid-2010 until mid-2019 was about 2,33 percent.

The projection's result in 2019 shows that 2.714.859 people are living in Kalimantan Tengah, consist of 1.294.568 males and 1.269.568 females. In other words, the population increase by about 54.650 people per year.

Area of 153.564 square kilometers and 2.714.859 of people living, it's mean that average of population density

penduduk Kalimantan Tengah adalah sebanyak 18 jiwa per kilometer persegi. Kota Palangka Raya sebagai ibukota provinsi memiliki tingkat kepadatan penduduk yang paling tinggi, yakni sebanyak 122 jiwa per kilometer persegi, sedangkan yang paling rendah adalah Kabupaten Murung Raya yakni sebanyak 5 jiwa per kilometer persegi.

Data *sex ratio* berguna untuk pengembangan perencanaan pembangunan yang berwawasan gender, terutama yang berkaitan dengan perimbangan pembangunan laki-laki dan perempuan secara adil. Hasil proyeksi penduduk tahun 2019 menunjukkan bahwa *sex ratio* penduduk Kalimantan Tengah adalah sebesar 110, yang artinya adalah jumlah penduduk

in Kalimantan Tengah is 18 people per square kilometer. The highest density level is Palangka Raya Municipality with 122 peoples per square kilometer. Hence, Murung Raya Regency is on the lowest level of population density in Kalimantan Tengah around 5 people per square kilometer.

Sex Ratio is the number of males to the number of females in a given area and time, usually expressed as the number of males for every 100 females. Based on the projection's result, the sex ratio of Kalimantan Tengah in 2019 is 110, which means the number of males is 10 percent higher than the number of females.

laki-laki di provinsi ini 10 persen lebih banyak dibandingkan jumlah penduduk perempuannya. Sex ratio terbesar terjadi di Kabupaten Seruyan yakni sebesar 117, sedangkan yang terkecil terjadi di Kabupaten Kapuas dan Barito Selatan yakni sebesar 105.

Bila dilihat menurut kelompok umur, usia terbanyak terdapat pada kelompok umur 0-4, yaitu sebesar 254.902 jiwa. Sekira 69,52 persen penduduk Kalimantan Tengah adalah usia produktif (15-64 tahun) yaitu berjumlah 1.887.438 jiwa. Penduduk usia muda (14 tahun ke bawah) berjumlah 735.273 jiwa sedangkan penduduk usia tua (65 tahun ke atas) sebanyak 92.148 jiwa, sehingga rasio ketergantungan penduduk sebesar 43,84 persen.

Seruyan Regency has the highest sex ratio in Kalimantan Tengah which is 117, while Kapuas and Barito Selatan both have the lowest sex ratio which is 105.

According to the age group, people aged 0-4 are the most populous in Kalimantan Tengah, the population is about 254.902 people. About 69,52 percent population was productive age (15-64 years) which is 1.887.438 people. The young-age (below 14 years) are 735.273 people, meanwhile the age of 65 and over are 92.148 people, then the dependency ratio is 43,84 percent.

Jumlah rumah tangga di Kalimantan Tengah berdasarkan hasil proyeksi adalah 704.473 rumah tangga. Hal ini berarti bahwa rata-rata penduduk yang menempati satu rumah tangga sebanyak 3-4 orang.

Based on projections, there are 704.473 households in Kalimantan Tengah. It means that the average population living is 3-4 persons per household.

<https://kalteng.bps.go.id>

TABEL-TABEL TABLES

<https://kalkulator.org>

Tabel 1. Jumlah Penduduk Menurut Jenis Kelamin dan Rasio Jenis Kelamin Menurut Kabupaten/Kota, 2019

Table 1. Number of Population by Sex and Sex Ratio by Regency/Municipality, 2019

Kabupaten/Kota <i>Regency / Municipality</i>	Laki-Laki/ <i>Male</i>	Perempuan/ <i>Female</i>	Jumlah/ <i>Total</i>	Rasio Jenis Kelamin/ <i>Sex Ratio</i>
(1)	(2)	(3)	(4)	(5)
01 Kotawaringin Barat	165 924	146 987	312 911	113
02 Kotawaringin Timur	246 765	219 601	466 366	112
03 Kapuas	183 396	175 424	358 820	105
04 Barito Selatan	69 931	66 865	136 796	105
05 Barito Utara	67 989	62 724	130 713	108
06 Sukamara	34 247	30 095	64 342	114
07 Lamandau	44 171	38 509	82 680	115
08 Seruyan	110 889	94 991	205 880	117
09 Katingan	89 150	80 847	169 997	110
10 Pulang Pisau	66 234	60 884	127 118	109
11 Gunung Mas	63 788	56 122	119 910	114
12 Barito Timur	65 419	61 455	126 874	106
13 Murung Raya	62 899	57 886	120 785	109
71 Palangka Raya	149 489	142 178	291 667	105
Kalimantan Tengah	1 420 291	1294 568	2 714 859	110

Tabel 2. Luas Wilayah, Ibukota Kabupaten/Kota, Jumlah Penduduk, dan Kepadatan Penduduk Menurut Kabupaten/Kota, 2019

Table 2 Mainland Area, Capital of Regency/Municipality, Number of Population, and Population Density By Regency/Municipality, 2019

Kabupaten/Kota <i>Regency / Municipality</i>	Ibu Kota / <i>Capital</i>	Luas Wilayah / <i>Mainland Area</i> (Km ²)	Jumlah Penduduk/ <i>Population</i> (Jiwa / <i>Person</i>)	Kepadatan Penduduk / <i>Population Density</i> (Jiwa/Km ²)
(1)	(2)	(3)	(4)	(5)
01 Kotawaringin Barat	Pangkalan Bun	10 759	312 911	29
02 Kotawaringin Timur	Sampit	16 796	466 366	28
03 Kapuas	Kuala Kapuas	14 999	358 820	24
04 Barito Selatan	Buntok	8 830	136 796	15
05 Barito Utara	Muara Teweh	8 300	130 713	16
06 Sukamara	Sukamara	3 827	64 342	17
07 Lamandau	Nanga Bulik	6 414	82 680	13
08 Seruyan	Kuala Pembuang	16 404	205 880	13
09 Katingan	Kasongan	17 500	169 997	10
10 Pulang Pisau	Pulang Pisau	8 997	127 118	14
11 Gunung Mas	Kuala Kurun	10 804	119 910	11
12 Barito Timur	Tamiang Layang	3 834	126 874	33
13 Murung Raya	Puruk Cahu	23 700	120 785	5
71 Palangka Raya	Palangka Raya	2 400	291 667	122
Kalimantan Tengah	Palangka Raya	153 564	2 714 859	18

Tabel 3. Jumlah Rumah Tangga, Jumlah Penduduk, dan Rata-rata Anggota Rumah Tangga dalam Rumah Tangga Menurut Kabupaten/Kota, 2019

. Table 3 Number of Household, Population, and Average Number of Household Members by Regency/Municipality, 2019

Kabupaten/Kota <i>Regency / Municipality</i>	Jumlah Rumah Tangga/ <i>Number of Household</i>	Jumlah Penduduk/ <i>Population</i>	Rata-rata Anggota Rumah Tangga/ <i>Average Number of Household Member</i>
(1)	(2)	(3)	(4)
01 Kotawaringin Barat	81 997	312 911	3,8
02 Kotawaringin Timur	122 513	466 366	3,8
03 Kapuas	91 824	358 820	3,9
04 Barito Selatan	34 818	136 796	3,9
05 Barito Utara	32 738	130 713	4,0
06 Sukamara	17 202	64 342	3,7
07 Lamandau	22 611	82 680	3,7
08 Seruyan	58 002	205 880	3,6
09 Katingan	43 246	169 997	3,9
10 Pulang Pisau	32 473	127 118	3,9
11 Gunung Mas	28 385	119 910	4,2
12 Barito Timur	33 366	126 874	3,8
13 Murung Raya	28 450	120 785	4,2
71 Palangka Raya	76 848	291 667	3,8
Kalimantan Tengah	704 473	2 714 859	3,9

Tabel 4. Jumlah Penduduk Hasil SP 2000, SP 2010, dan Hasil Proyeksi Penduduk Tahun 2019 Menurut Kabupaten/Kota

Table 4. Number of Population by Results of SP2000, SP2010, and Result of Population Projection 2019 by Regency/Municipality

Kabupaten/Kota <i>Regency / Municipality</i>	Jumlah Penduduk SP 2000/ SP2000 <i>Population</i>	Jumlah Penduduk SP 2010/ SP2010 <i>Population</i>	Jumlah Penduduk 2019/ 2019 <i>Population</i>
(1)	(2)	(3)	(4)
01 Kotawaringin Barat	183 133	235 803	312 911
02 Kotawaringin Timur	317 933	374 175	466 366
03 Kapuas	325 243	329 646	358 820
04 Barito Selatan	111 784	124 128	136 796
05 Barito Utara	112 518	121 573	130 713
06 Sukamara	30 439	44 952	64 342
07 Lamandau	49 393	63 199	82 680
08 Seruyan	94 770	139 931	205 880
09 Katingan	124 641	146 439	169 997
10 Pulang Pisau	114 798	120 062	127 118
11 Gunung Mas	77 045	96 990	119 910
12 Barito Timur	74 042	97 372	126 874
13 Murung Raya	76 249	96 857	120 785
71 Palangka Raya	163 485	220 962	291 667
Kalimantan Tengah	1 855 473	2 212 089	2 714 859

Tabel 5 Jumlah Penduduk Menurut Kelompok Umur dan Jenis Kelamin, 2019
Table 5 Number of Population by Age Group and Sex, 2019

Kelompok Umur/ Age Group	Laki-Laki/ Male	Perempuan/ Female	Jumlah/ Total
(1)	(2)	(3)	(4)
0-4	129 593	125 309	254 902
5-9	124 282	119 859	244 141
10-14	121 555	114 675	236 230
15-19	117 153	110 921	228 074
20-24	117 765	109 758	227 523
25-29	124 794	112 078	236 872
30-34	126 588	113 017	239 605
35-39	123 312	111 762	235 074
40-44	117 190	103 248	220 438
45-49	98 895	82 987	181 882
50-54	77 097	64 579	141 676
55-59	56 466	47 942	104 408
60-64	38 763	33 123	71 886
65-69	23 533	20 670	44 203
70-74	12 887	12 904	25 791
75 +	10 418	11 736	22 154
Jumlah	1 420 291	1 294 568	2 714 859

Tabel 6 Rasio Ketergantungan Penduduk Menurut Kabupaten/Kota, 2019
Table 6 Dependency Ratio by Regency/Municipality, 2019

Kabupaten/Kota <i>Regency/Municipality</i>	Kelompok Umur/ <i>Age Group</i>			Rasio Ketergantungan / <i>Dependency Ratio (%)</i>
	0-14	15-64	65+	
(1)	(2)	(3)	(4)	(5)
01 Kotawaringin Barat	81 745	213 843	17 323	46,33
02 Kotawaringin Timur	126 186	315 210	24 970	47,95
03 Kapuas	97 303	236 470	25 047	51,74
04 Barito Selatan	37 649	89 689	9 458	52,52
05 Barito Utara	36 382	86 332	7 999	51,41
06 Sukamara	17 739	43 071	3 532	49,39
07 Lamandau	21 473	55 412	5 795	49,21
08 Seruyan	56 082	141 434	8 364	45,57
09 Katingan	48 582	110 513	10 902	53,83
10 Pulang Pisau	33 363	82 266	11 489	54,52
11 Gunung Mas	36 246	75 751	7 913	58,29
12 Barito Timur	33 299	84 320	9 255	50,47
13 Murung Raya	38 173	76 034	6 578	58,86
71 Palangka Raya	71 051	205 207	15 409	42,13
Kalimantan Tengah	735 273	1 887 438	92 148	43,84

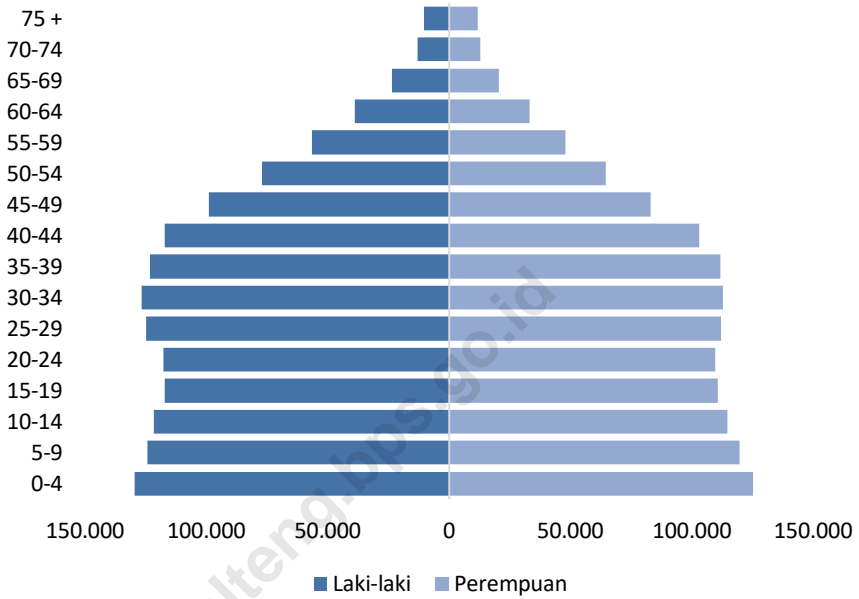
Tabel 7 Rasio Ketergantungan Penduduk Menurut Kategori dan Kabupaten/ Kota, 2019

Table 7. Dependency Ratio by Categories and Regency/Municipality, 2019

Kabupaten/Kota <i>Regency/Municipality</i>	Rasio Ketergantungan/ <i>Dependency Ratio</i>		
	Penduduk Usia Muda/ <i>Young Population</i>		Penduduk Usia Muda/ <i>Young Population</i>
(1)	(2)	(3)	(4)
01 Kotawaringin Barat	38,23	8,10	46,33
02 Kotawaringin Timur	40,03	7,92	47,95
03 Kapuas	41,15	10,59	51,74
04 Barito Selatan	41,98	10,55	52,52
05 Barito Utara	42,14	9,27	51,41
06 Sukamara	41,19	8,20	49,39
07 Lamandau	38,75	10,46	49,21
08 Seruyan	39,65	5,91	45,57
09 Katingan	43,96	9,86	53,83
10 Pulang Pisau	40,56	13,97	54,52
11 Gunung Mas	47,85	10,45	58,29
12 Barito Timur	39,49	10,98	50,47
13 Murung Raya	50,21	8,65	58,86
71 Palangka Raya	34,62	7,51	42,13
Kalimantan Tengah	38,96	4,88	43,84

Gambar 1.
Figure 1.

Piramida Penduduk Provinsi Kalimantan Tengah, 2019
Population Pyramid of Kalimantan Tengah Province, 2019



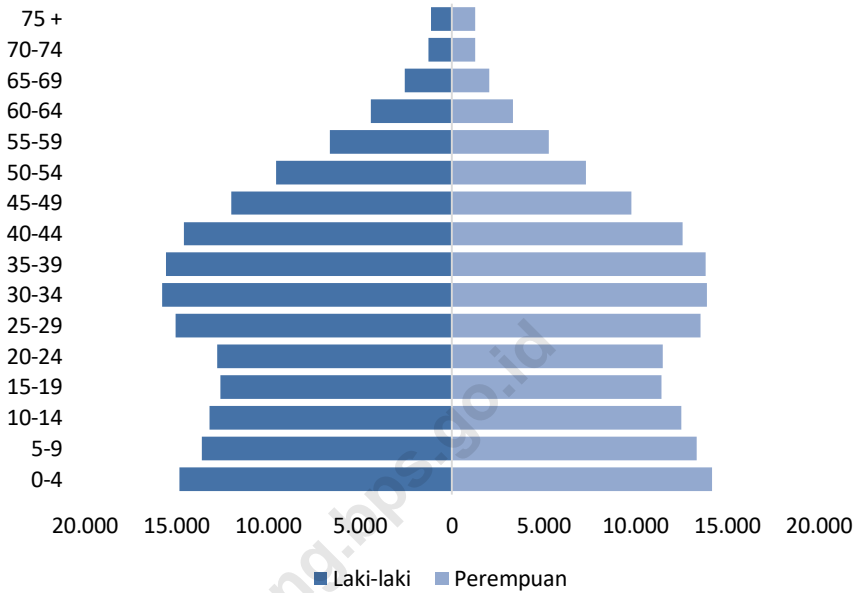
Tabel 8. Jumlah Penduduk Menurut Kelompok Umur dan Jenis Kelamin Kabupaten Kotawaringin Barat, 2019

Table 8 Number of Population by Age Group and Sex in Kotawaringin Barat Regency, 2019

Kelompok Umur/ Age Group	Laki-Laki/ Male	Perempuan/ Female	Jumlah/ Total
(1)	(2)	(3)	(4)
0-4	14 869	14 168	29 037
5-9	13 633	13 346	26 979
10-14	13 224	12 505	25 729
15-19	12 615	11 404	24 019
20-24	12 787	11 473	24 260
25-29	15 072	13 561	28 633
30-34	15 793	13 898	29 691
35-39	15 576	13 829	29 405
40-44	14 624	12 556	27 180
45-49	12 027	9 789	21 816
50-54	9 602	7 303	16 905
55-59	6 674	5 260	11 934
60-64	4 442	3 337	7 779
65-69	2 567	2 034	4 601
70-74	1 284	1 247	2 531
75+	1 135	1 277	2 412
Jumlah	165 924	146 987	312 911

Gambar 2.
Figure 2.

Piramida Penduduk Kabupaten Kotawaringin Barat, 2019
Population Pyramid of Kotawaringin Barat Regency, 2019



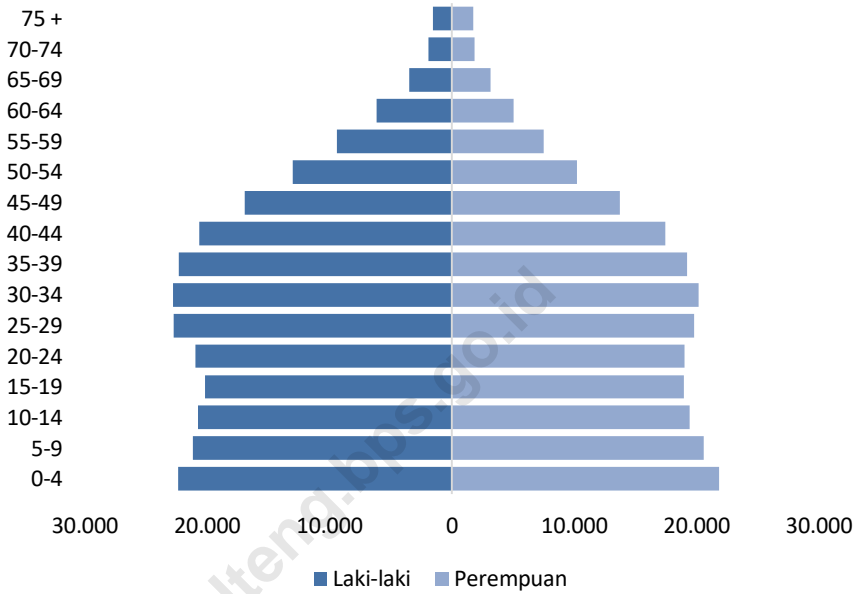
Tabel 9 Jumlah Penduduk Menurut Kelompok Umur dan Jenis Kelamin Kabupaten Kotawaringin Timur, 2019

Table 9. Number of Population by Age Group and Sex in Kotawaringin Timur Regency, 2019

Kelompok Umur/ Age Group	Laki-Laki/ Male	Perempuan/ Female	Jumlah/ Total
(1)	(2)	(3)	(4)
0-4	22 392	21 828	44 220
5-9	21 189	20 561	41 750
10-14	20 794	19 422	40 216
15-19	20 181	18 963	39 144
20-24	21 002	18 987	39 989
25-29	22 747	19 775	42 522
30-34	22 793	20 163	42 956
35-39	22 356	19 216	41 572
40-44	20 688	17 448	38 136
45-49	16 954	13 728	30 682
50-54	13 027	10 239	23 266
55-59	9 433	7 510	16 943
60-64	6 180	5 024	11 204
65-69	3 514	3 136	6 650
70-74	1 942	1 854	3 796
75+	1 573	1 747	3 320
Jumlah	246 765	219 601	466 366

Gambar 3.
Figure 3.

Piramida Penduduk Kabupaen Kotawaringin Timur, 2019
Population Pyramid of Kotawaringin Timur Regency, 2019



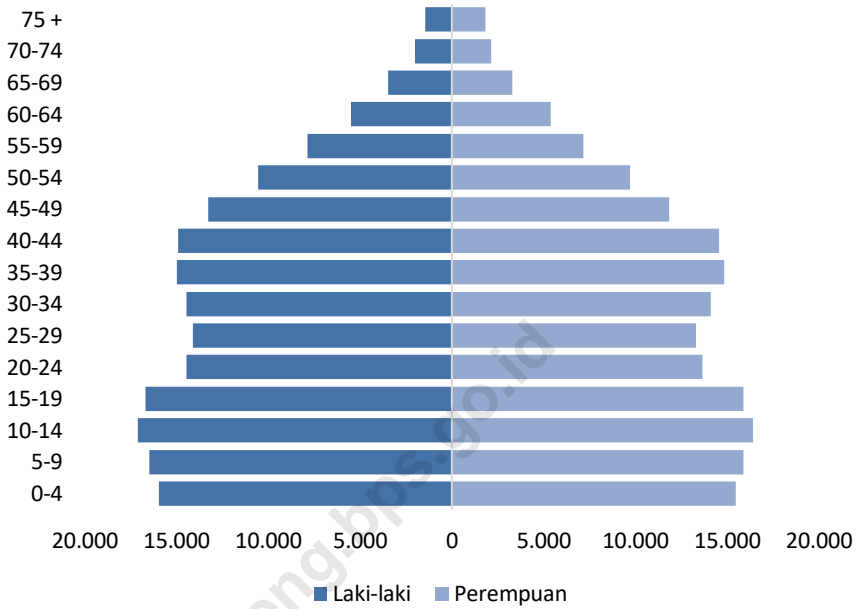
Tabel 10. Jumlah Penduduk Menurut Kelompok Umur dan Jenis Kelamin Kabupaten Kapuas, 2019

Table 10 Number of Population by Age Group and Sex in Kapuas Regency, 2019

Kelompok Umur/ Age Group	Laki-Laki/ Male	Perempuan/ Female	Jumlah/ Total
(1)	(2)	(3)	(4)
0-4	15 961	15 454	31 415
5-9	16 491	15 879	32 370
10-14	17 122	16 396	33 518
15-19	16 713	15 894	32 607
20-24	14 460	13 663	28 123
25-29	14 117	13 299	27 416
30-34	14 472	14 114	28 586
35-39	14 985	14 837	29 822
40-44	14 926	14 563	29 489
45-49	13 272	11 838	25 110
50-54	10 563	9 699	20 262
55-59	7 888	7 167	15 055
60-64	5 495	5 375	10 870
65-69	3 474	3 275	6 749
70-74	2 003	2 145	4 148
75 +	1 454	1 826	3 280
Jumlah	183 396	175 424	358 820

Gambar 4.
Figure 4.

Piramida Penduduk Kabupaten Kapuas, 2019
Population Pyramid of Kapuas Regency, 2019



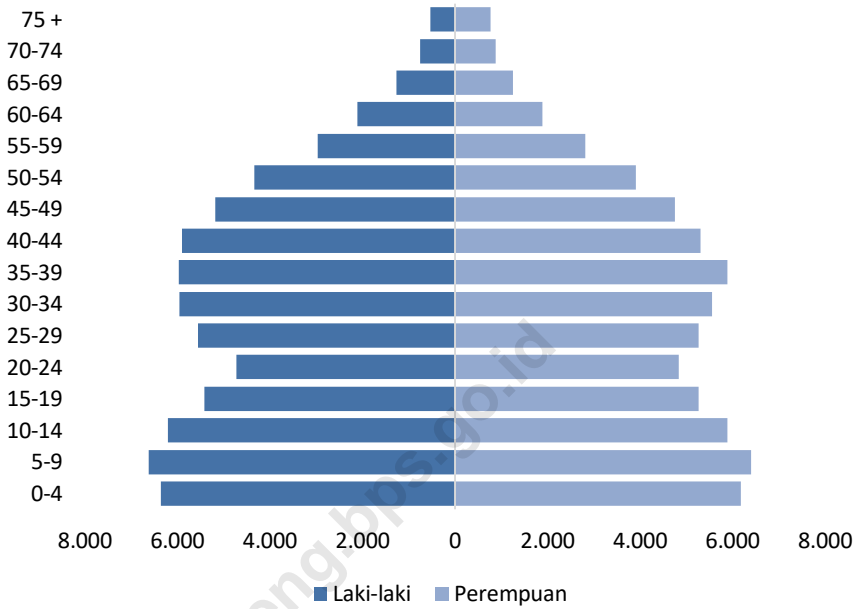
Tabel 11. Jumlah Penduduk Menurut Kelompok Umur dan Jenis Kelamin Kabupaten Barito Selatan, 2019

Table 11 Number of Population by Age Group and Sex in Barito Selatan Regency, 2019

Kelompok Umur/Age Group	Laki-Laki/ Male	Perempuan/ Female	Jumlah/ Total
(1)	(2)	(3)	(4)
0-4	6 355	6 179	12 534
5-9	6 626	6 401	13 027
10-14	6 204	5 884	12 088
15-19	5 426	5 266	10 692
20-24	4 734	4 835	9 569
25-29	5 565	5 271	10 836
30-34	5 959	5 556	11 515
35-39	5 978	5 894	11 872
40-44	5 906	5 311	11 217
45-49	5 188	4 761	9 949
50-54	4 338	3 908	8 246
55-59	2 977	2 816	5 793
60-64	2 115	1 895	4 010
65-69	1 269	1 250	2 519
70-74	753	877	1 630
75 +	538	761	1 299
Jumlah	69 931	66 865	136 796

Gambar 5.
Figure 5.

Piramida Penduduk Kabupaten Barito Selatan, 2019
Population Pyramid of Barito Selatan Regency, 2019



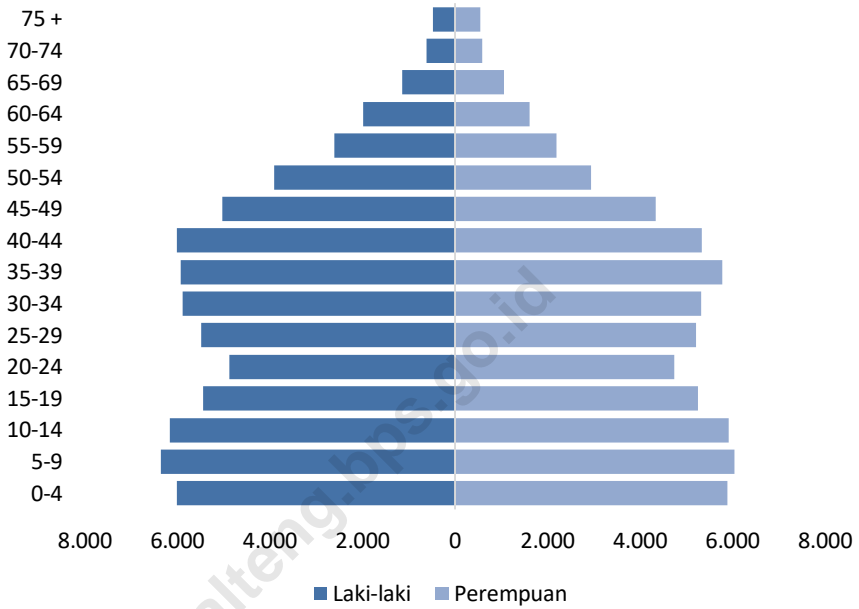
Tabel 12 Jumlah Penduduk Menurut Kelompok Umur dan Jenis Kelamin Kabupaten Barito Utara, 2019

Table 12 Number of Population by Age Group and Sex in Barito Utara Regency, 2019

Kelompok Umur/ Age Group	Laki-Laki/ Male	Perempuan/ Female	Jumlah/ Total
(1)	(2)	(3)	(4)
0-4	6 021	5 885	11 906
5-9	6 358	6 036	12 394
10-14	6 171	5 911	12 082
15-19	5 452	5 246	10 698
20-24	4 884	4 743	9 627
25-29	5 493	5 210	10 703
30-34	5 896	5 321	11 217
35-39	5 932	5 774	11 706
40-44	6 021	5 333	11 354
45-49	5 029	4 338	9 367
50-54	3 916	2 937	6 853
55-59	2 609	2 198	4 807
60-64	1 982	1 612	3 594
65-69	1 136	1 054	2 190
70-74	617	582	1 199
75 +	472	544	1 016
Jumlah	67 989	62 724	130 713

Gambar 6.
Figure 6.

Piramida Penduduk Kabupaten Barito Utara, 2019
Population Pyramid of Barito Utara Regency, 2019



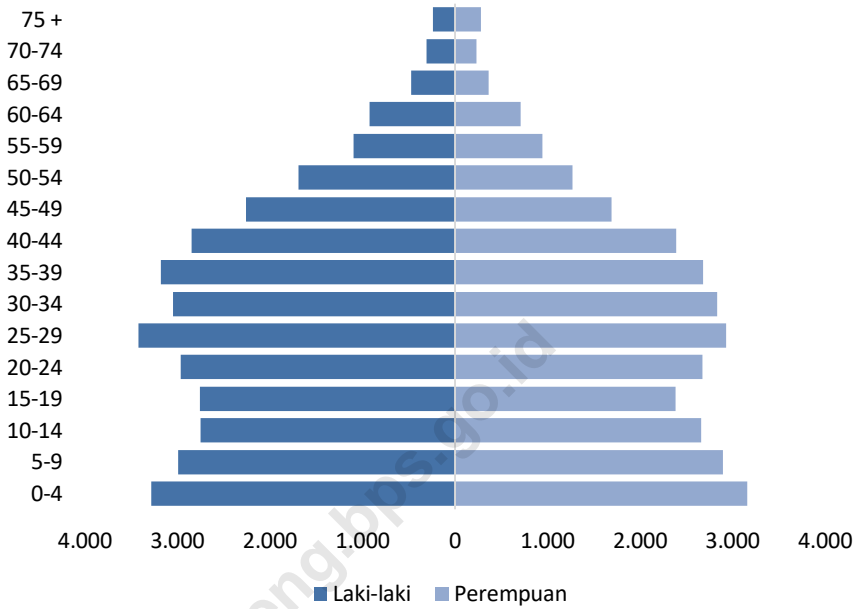
Tabel 13 Jumlah Penduduk Menurut Kelompok Umur dan Jenis Kelamin Kabupaten Sukamara, 2019

Table 13 Number of Population by Age Group and Sex in Sukamara Regency, 2019

Kelompok Umur/ Age Group	Laki-Laki/ Male	Perempuan/ Female	Jumlah/ Total
(1)	(2)	(3)	(4)
0-4	3 283	3 158	6 441
5-9	2 992	2 893	5 885
10-14	2 751	2 662	5 413
15-19	2 758	2 383	5 141
20-24	2 965	2 676	5 641
25-29	3 424	2 929	6 353
30-34	3 051	2 831	5 882
35-39	3 181	2 684	5 865
40-44	2 851	2 388	5 239
45-49	2 257	1 693	3 950
50-54	1 694	1 267	2 961
55-59	1 098	941	2 039
60-64	924	712	1 636
65-69	477	365	842
70-74	305	233	538
75 +	236	280	516
Jumlah	34 247	30 095	64 342

Gambar 7.
Figure 7.

Piramida Penduduk Kabupaten Sukamara, 2019
Population Pyramid of Sukamara Regency, 2019



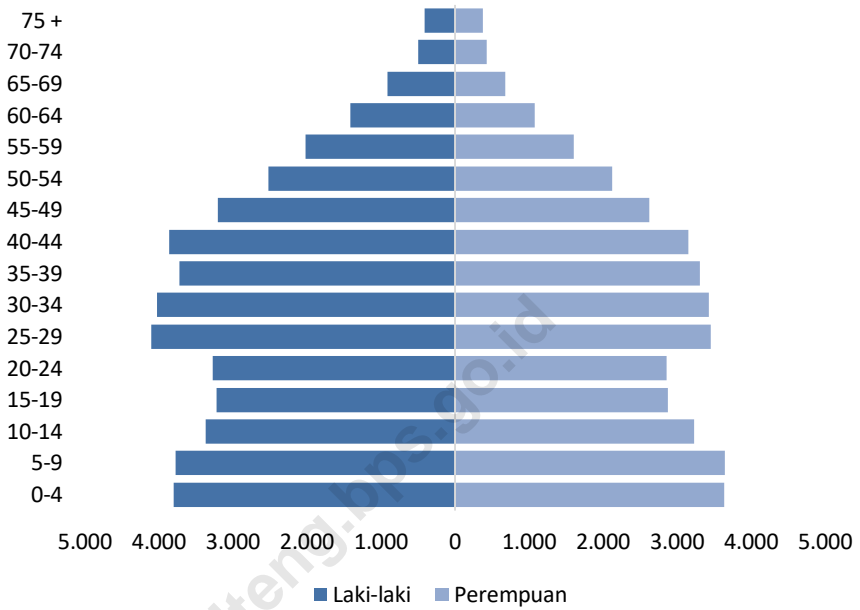
Tabel 14 Jumlah Penduduk Menurut Kelompok Umur dan Jenis Kelamin Kabupaten Lamandau, 2019

Table 14. Number of Population by Age Group and Sex in Lamandau Regency, 2019

Kelompok Umur/ Age Group	Laki-Laki/ Male	Perempuan/ Female	Jumlah/ Total
(1)	(2)	(3)	(4)
0-4	3 805	3 641	7 446
5-9	3 777	3 644	7 421
10-14	3 372	3 234	6 606
15-19	3 225	2 872	6 097
20-24	3 276	2 858	6 134
25-29	4 109	3 454	7 563
30-34	4 025	3 428	7 453
35-39	3 729	3 312	7 041
40-44	3 863	3 154	7 017
45-49	3 207	2 624	5 831
50-54	2 525	2 123	4 648
55-59	2 025	1 603	3 628
60-64	1 419	1 073	2 492
65-69	911	681	1 592
70-74	495	428	923
75 +	408	380	788
Jumlah	44 171	38 509	82 680

Gambar 8.
Figure 8.

Piramida Penduduk Kabupaten Lamandau, 2019
Population Pyramid of Lamandau Regency, 2019



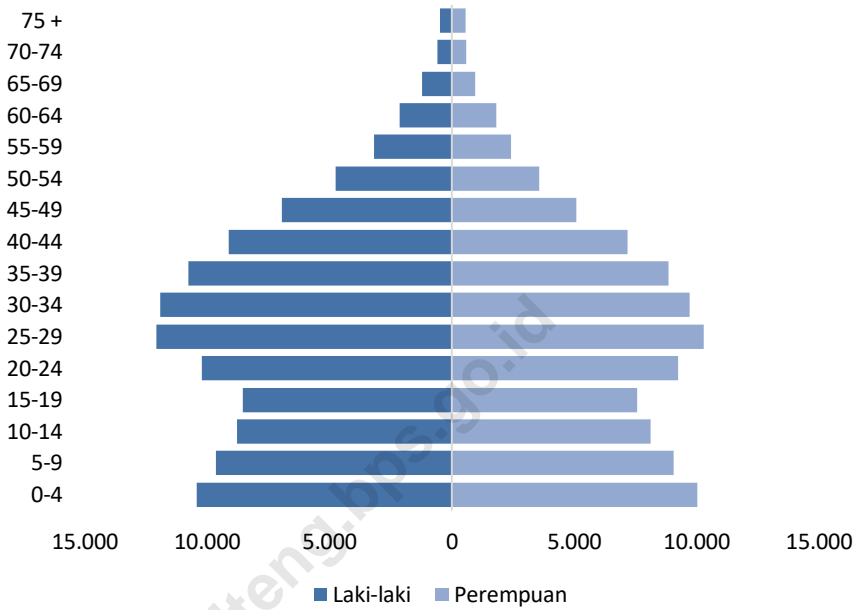
Tabel 15 Jumlah Penduduk Menurut Kelompok Umur dan Jenis Kelamin Kabupaten Seruyan, 2019

Table 15 Number of Population by Age Group and Sex in Seruyan Regency, 2019

Kelompok Umur/ Age Group	Laki-Laki/ Male	Perempuan/ Female	Jumlah/ Total
(1)	(2)	(3)	(4)
0-4	10 429	10 033	20 462
5-9	9 651	9 061	18 712
10-14	8 786	8 122	16 908
15-19	8 542	7 564	16 106
20-24	10 229	9 235	19 464
25-29	12 078	10 286	22 364
30-34	11 919	9 718	21 637
35-39	10 772	8 850	19 622
40-44	9 124	7 176	16 300
45-49	6 956	5 080	12 036
50-54	4 757	3 568	8 325
55-59	3 178	2 402	5 580
60-64	2 146	1 819	3 965
65-69	1 231	941	2 172
70-74	609	585	1 194
75 +	482	551	1 033
Jumlah	110 889	94 991	205 880

Gambar 9.
Figure 9.

Piramida Penduduk Kabupaten Seruyan, 2019
Population Pyramid of Seruyan Regency, 2019



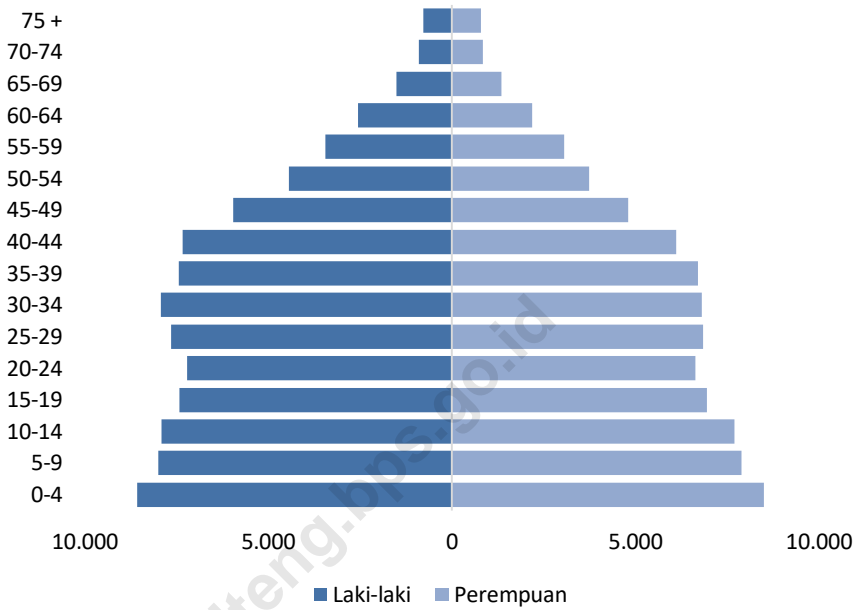
Tabel 16. Jumlah Penduduk Menurut Kelompok Umur dan Jenis Kelamin Kabupaten Katingan, 2019

Table 16 Number of Population by Age Group and Sex in Katingan Regency, 2019

Kelompok Umur/ Age Group	Laki-Laki/ Male	Perempuan/ Female	Jumlah/ Total
(1)	(2)	(3)	(4)
0-4	8 586	8 492	17 078
5-9	8 008	7 884	15 892
10-14	7 922	7 690	15 612
15-19	7 421	6 942	14 363
20-24	7 228	6 636	13 864
25-29	7 657	6 838	14 495
30-34	7 943	6 807	14 750
35-39	7 438	6 711	14 149
40-44	7 342	6 101	13 443
45-49	5 965	4 799	10 764
50-54	4 438	3 740	8 178
55-59	3 451	3 056	6 507
60-64	2 558	2 181	4 739
65-69	1 510	1 349	2 859
70-74	900	838	1 738
75 +	783	783	1 566
Jumlah	89 150	80 847	169 997

Gambar 10.
Figure 10.

Piramida Penduduk Kabupaten Katingan, 2019
Population Pyramid of Katingan Regency, 2019



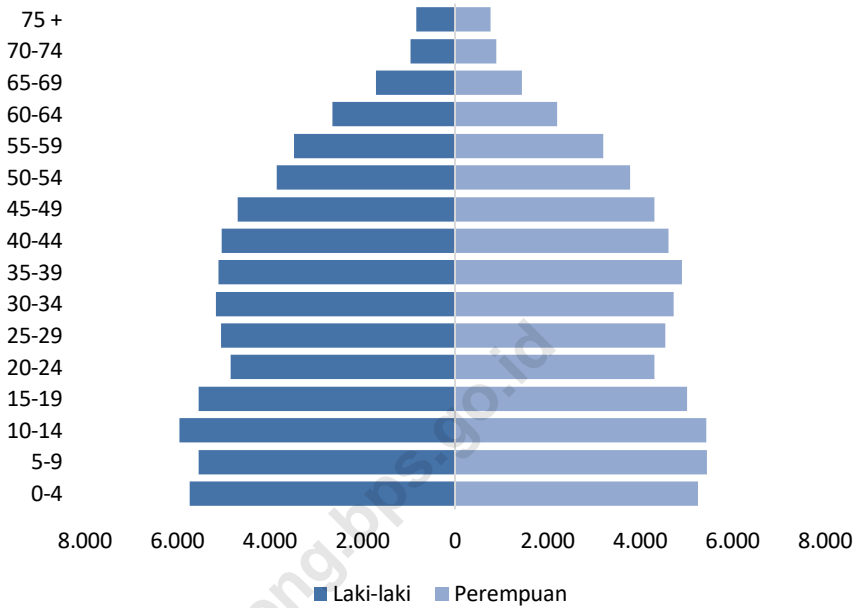
Tabel 17 Jumlah Penduduk Menurut Kelompok Umur dan Jenis Kelamin Kabupaten Pulang Pisau, 2019

Table 17 Number of Population by Age Group and Sex in Pulang Pisau Regency, 2019

Kelompok Umur/ <i>Age Group</i>	Laki-Laki/ <i>Male</i>	Perempuan/ <i>Female</i>	Jumlah/ <i>Total</i>
(1)	(2)	(3)	(4)
0-4	5 732	5 257	10 989
5-9	5 538	5 442	10 980
10-14	5 960	5 434	11 394
15-19	5 542	5 022	10 564
20-24	4 856	4 315	9 171
25-29	5 055	4 549	9 604
30-34	5 178	4 720	9 898
35-39	5 112	4 912	10 024
40-44	5 052	4 620	9 672
45-49	4 700	4 306	9 006
50-54	3 858	3 788	7 646
55-59	3 476	3 205	6 681
60-64	2 657	2 204	4 861
65-69	1 709	1 449	3 158
70-74	965	895	1 860
75 +	844	766	1 610
Jumlah	66 234	60 884	127 118

Gambar 11.
Figure 11.

Piramida Penduduk Kabupaten Pulang Pisau, 2019
Population Pyramid of Pulang Pisau Regency, 2019



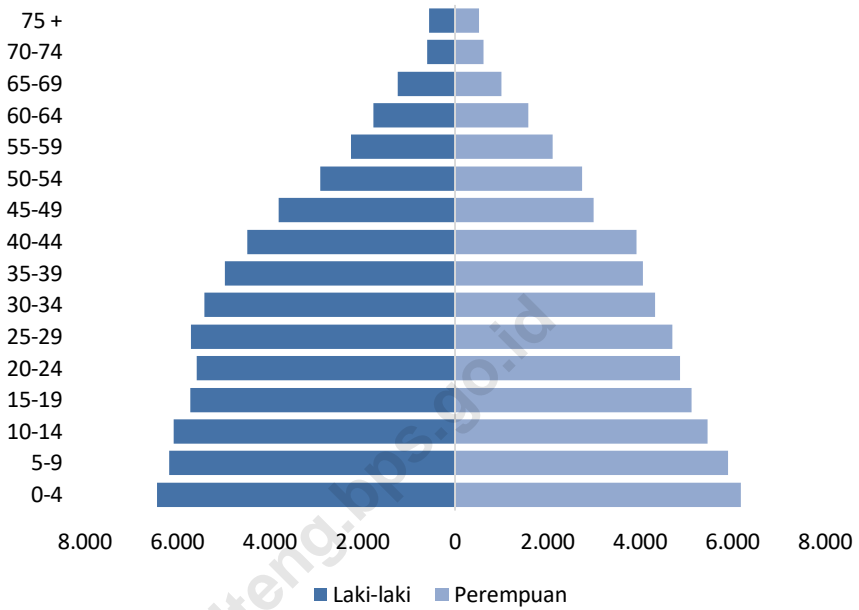
Tabel 18 Jumlah Penduduk Menurut Kelompok Umur dan Jenis Kelamin Kabupaten Gunung Mas, 2019

Table 18 Number of Population by Age Group and Sex in Gunung Mas Regency, 2019

Kelompok Umur/Age Group	Laki-Laki/ Male	Perempuan/ Female	Jumlah/ Total
(1)	(2)	(3)	(4)
0-4	6 439	6 179	12 618
5-9	6 175	5 910	12 085
10-14	6 086	5 457	11 543
15-19	5 727	5 115	10 842
20-24	5 590	4 863	10 453
25-29	5 714	4 696	10 410
30-34	5 424	4 321	9 745
35-39	4 974	4 059	9 033
40-44	4 498	3 924	8 422
45-49	3 813	3 000	6 813
50-54	2 915	2 753	5 668
55-59	2 250	2 115	4 365
60-64	1 772	1 584	3 356
65-69	1 240	1 008	2 248
70-74	603	617	1 220
75 +	568	521	1 089
Jumlah	63 788	56 122	119 910

Gambar 12.
Figure 12.

Piramida Penduduk Kabupaten Gunung Mas, 2019
Population Pyramid of Gunung Mas Regency, 2019



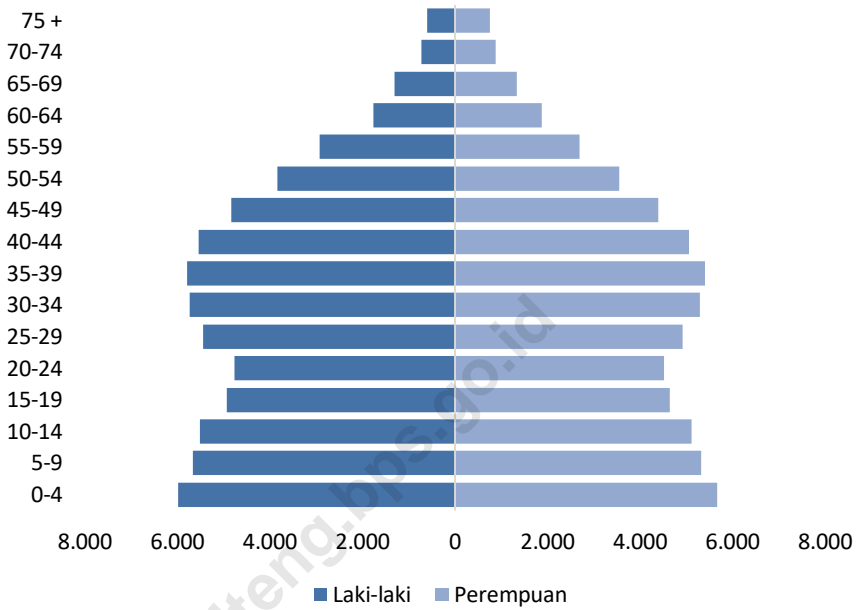
Tabel 19 Jumlah Penduduk Menurut Kelompok Umur dan Jenis Kelamin Kabupaten Barito Timur, 2019

Table 19 Number of Population by Age Group and Sex in Barito Timur Regency, 2019

Kelompok Umur/ Age Group	Laki-Laki/ Male	Perempuan/ Female	Jumlah/ Total
(1)	(2)	(3)	(4)
0-4	5 986	5 669	11 655
5-9	5 674	5 328	11 002
10-14	5 524	5 118	10 642
15-19	4 932	4 647	9 579
20-24	4 765	4 519	9 284
25-29	5 452	4 926	10 378
30-34	5 733	5 295	11 028
35-39	5 796	5 402	11 198
40-44	5 547	5 062	10 609
45-49	4 837	4 397	9 234
50-54	3 848	3 548	7 396
55-59	2 924	2 690	5 614
60-64	1 767	1 875	3 642
65-69	1 304	1 338	2 642
70-74	732	881	1 613
75 +	598	760	1 358
Jumlah	65 419	61 455	126 874

Gambar 13.
Figure 13.

Piramida Penduduk Kabupaten Barito Timur, 2019
Population Pyramid of Barito Timur Regency, 2019



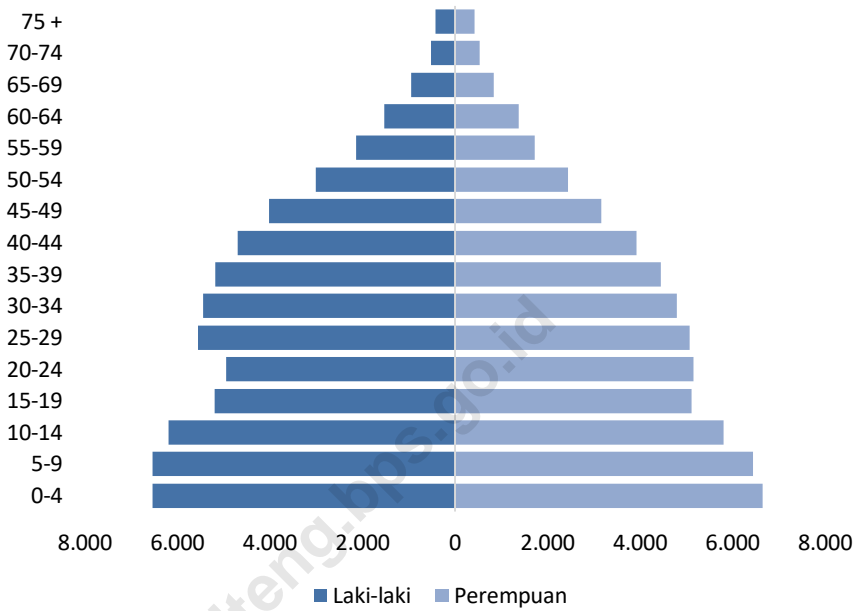
Tabel 20 Jumlah Penduduk Menurut Kelompok Umur dan Jenis Kelamin Kabupaten Murung Raya, 2019

Table 20 Number of Population by Age Group and Sex in Murung Raya Regency, 2019

Kelompok Umur/ Age Group	Laki-Laki/ Male	Perempuan/ Female	Jumlah/ Total
(1)	(2)	(3)	(4)
0-4	6 539	6 648	13 187
5-9	6 541	6 443	12 984
10-14	6 198	5 804	12 002
15-19	5 204	5 115	10 319
20-24	4 950	5 157	10 107
25-29	5 552	5 071	10 623
30-34	5 442	4 795	10 237
35-39	5 179	4 449	9 628
40-44	4 707	3 918	8 625
45-49	4 024	3 163	7 187
50-54	3 015	2 440	5 455
55-59	2 136	1 717	3 853
60-64	1 525	1 380	2 905
65-69	945	838	1 783
70-74	522	532	1 054
75 +	420	416	836
Jumlah	62 899	57 886	120 785

Gambar 14.
Figure 14.

Piramida Penduduk Kabupaten Murung Raya, 2019
Population Pyramid of Murung Raya Regency, 2019



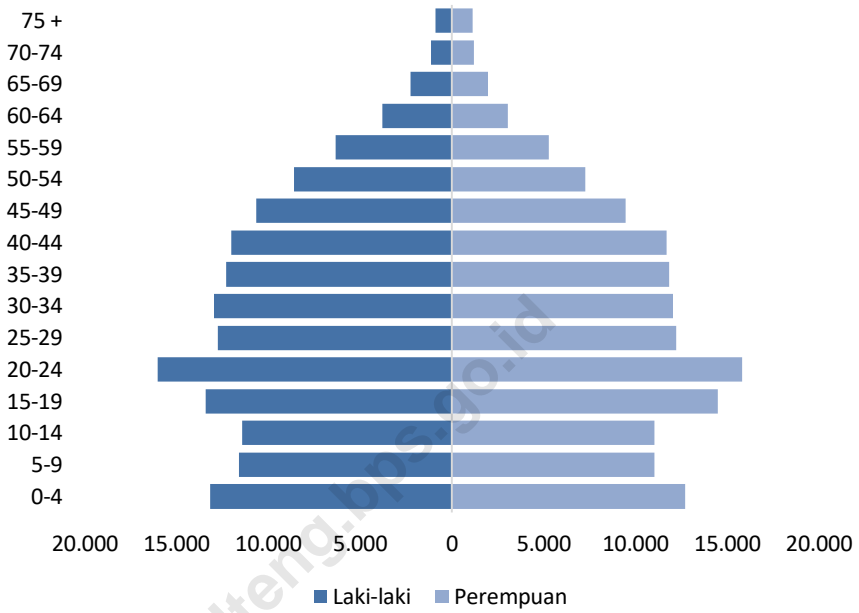
Tabel 21 Jumlah Penduduk Menurut Kelompok Umur dan Jenis Kelamin Kota Palangka Raya, 2019

Table 21 Number of Population by Age Group and Sex in Palangka Raya Municipality, 2019

Kelompok Umur/ <i>Age Group</i>	Laki-Laki/ <i>Male</i>	Perempuan/ <i>Female</i>	Jumlah/ <i>Total</i>
(1)	(2)	(3)	(4)
0-4	13 196	12 718	25 914
5-9	11 629	11 031	22 660
10-14	11 441	11 036	22 477
15-19	13 415	14 488	27 903
20-24	16 039	15 798	31 837
25-29	12 759	12 213	24 972
30-34	12 960	12 050	25 010
35-39	12 304	11 833	24 137
40-44	12 041	11 694	23 735
45-49	10 666	9 471	20 137
50-54	8 601	7 266	15 867
55-59	6 347	5 262	11 609
60-64	3 781	3 052	6 833
65-69	2 246	1 952	4 198
70-74	1 157	1 190	2 347
75 +	907	1 124	2 031
Jumlah	149 489	142 178	291 667

Gambar 15.
Figure 15.

Piramida Penduduk Kota Palangka Raya, 2019
Population Pyramid of Palangka Raya City, 2019



<https://www.ijerph.com>

LAMPIRAN APPENDIX

CATATAN TEKNIS/ TECHNICAL NOTES

Publikasi data penduduk Provinsi Kalimantan Tengah tahun 2019 ini disusun berdasarkan data hasil perhitungan proyeksi penduduk yang bersumber dari Publikasi Proyeksi Penduduk Kabupaten Kota Provinsi Kalimantan Tengah 2010-2020 dengan ketentuan sebagai berikut :

1. Penduduk laki-laki dan perempuan menurut Kabupaten/ Kota dihitung dengan menggunakan asumsi bahwa rasio jenis kelamin (*sex ratio*) penduduk 2019 sama dengan hasil SP2010.
2. Penduduk menurut Kabupaten/Kota dan kelompok umur dihitung berdasarkan asumsi bahwa proporsi

This publication is arranged by the estimation within the publication of Population Projections Regency/ Municipality of Kalimantan Tengah Province 2010 - 2020 with the definitions followed :

1. *The population of males and females by the regencies/cities is estimated by the assumption that sex ratio of population in 2019 as same as sex ratio of SP2010.*
2. *The population by regencies/cities and the population by age group are estimated by the assumption of population*

penduduk menurut kelompok umur 2019 sama dengan proporsi penduduk menurut kelompok umur hasil SP2010.

proportion by age group in 2019 is equal to the proportion of SP2010.

<https://kalteng.bps.go.id>



Sensus
Penduduk
2020

DATA

MENCERDASKAN BANGSA
Enlighten The Nation



**BADAN PUSAT STATISTIK
PROVINSI KALIMANTAN TENGAH**
BPS-Statistics of Kalimantan Tengah Province

Jl. Kapten Pierre Tendean No.06, Palangka Raya, 73112
Tlp: (0536) 322 8105, Fax. (0536) 322 1380, Email : bps6200@bps.go.id
Homepage : <http://kalteng.bps.go.id>

ISSN 2354-7804



9 772354 780006