

BATUDAA  
DALAM ANGKA  
2020  
*IN FIGURES*



**BADAN PUSAT STATISTIK  
KABUPATEN GORONTALO**  
*Statistics of Gorontalo Regency*

The cover features a dark grey background with large, white, organic shapes. A central white rectangle with a black border contains the title. The text is in a clean, sans-serif font. There are also several black symbols: a circle and a plus sign in the upper right, and a plus sign and a circle in the lower right. A faint watermark is visible across the page.

BATUDAA  
DALAM ANGKA  
2020

*IN FIGURES*

**Kecamatan Batudaa Dalam Angka**  
***Batudaa Subdistrict in Figures***  
**2020**

**ISSN** : 2599-0896

**No. Publikasi/Publication Number**: 75020.2008

**Katalog/Catalog**: 1102001.7502010

**Ukuran Buku/Book Size**: 17,6 X 25 cm

**Jumlah Halaman/Number of Pages**: xx + 88 halaman/pages

**Naskah/Manuscript**:

**BPS Kabupaten Gorontalo/BPS-Statistics of Gorontalo Regency**

**Penyunting/Editor**:

**BPS Kabupaten Gorontalo/BPS-Statistics of Gorontalo Regency**

**Desain Kover oleh/Cover Designed by**:

**Seksi Integrasi Pengolahan dan Diseminasi Statistik**

*Integrated Processing and Statistics Dissemination Section*

**Penerbit/Published by**:

**BPS Kabupaten Gorontalo/BPS-Statistics Gorontalo Regency**

**Pencetak/Printed by**:

CV Rifaldi

**Sumber Ilustrasi/Graphics by**:

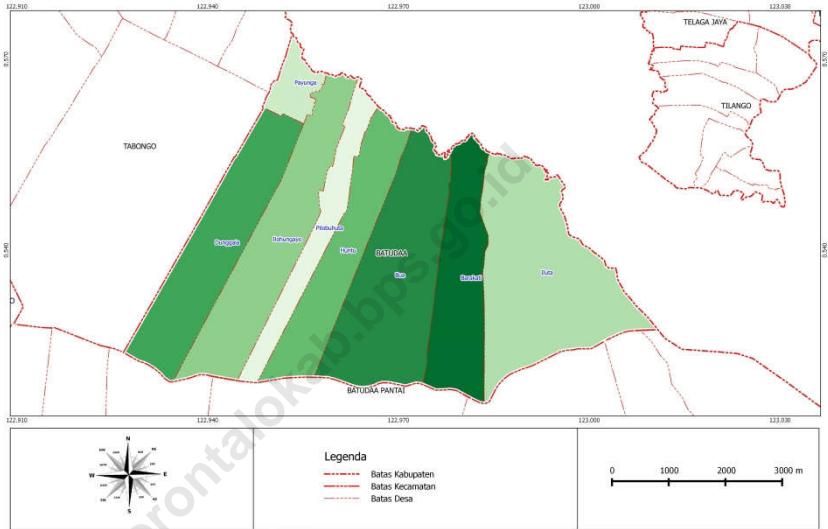
freepik.com

**Dilarang mengumumkan, mendistribusikan, mengkomunikasikan, dan/atau menggangdakan sebagian atau seluruh isi buku ini untuk tujuan komersial tanpa izin tertulis dari Badan Pusat Statistik**

*Prohibited to announce, distribute, communicate, and/or copy part of all this book for commercial purpose without permission from BPS-Statistics Indonesia*

# PETA WILAYAH KECAMATAN BATUDAA MAP OF BATUDAA SUBDISTRICT

SKETSA PETA WILAYAH TUGAS STATISTIK  
KECAMATAN BATUDAA



BADAN PUSAT STATISTIK KABUPATEN GORONTALO

<https://gorontalokeb.bps.go.id/>



**KEPALA BPS KABUPATEN GORONTALO**  
***CHIEF STATISTICIAN OF GORONTALO REGENCY***







## KATA PENGANTAR

Kecamatan Batudaa Dalam Angka 2020 merupakan publikasi tahunan yang diterbitkan oleh BPS Kabupaten Gorontalo. Disadari bahwa publikasi ini belum sepenuhnya memenuhi harapan pihak pemakai data khususnya para perencana, namun diharapkan dapat membantu melengkapi penyusunan rencana pembangunan di Kabupaten Gorontalo.

Publikasi ini dapat terwujud berkat kerja sama dan bantuan dari berbagai pihak baik instansi pemerintah maupun swasta. Kepada semua pihak yang telah memberikan bantuan disampaikan penghargaan dan terima kasih yang sebesar-besarnya.

Walaupun publikasi ini telah disiapkan sebaik-baiknya, namun disadari masih ada kekurangan dan kesalahan yang terjadi. Untuk perbaikan publikasi ini, tanggapan dan saran yang bersifat konstruktif dari para pemakai sangat diharapkan.

Limboto, September 2020

**Kepala Badan Pusat  
Statistik  
Kabupaten Gorontalo**

**Ir. Husain Duhengo**





*Batudaa Subdistrict in Figures 2020 is an annual publication written by BPS Regency of Gorontalo. Honestly, this publication has not perfect yet and has not filled the user's hope, especially for the planners yet, but hopely it can help to equip compilation of development planning in Gorontalo Regency.*

*This comprehensive publication has been made possible with the assistance and contribution from several governmental institutions and private organizations. To all parties who have been involved in the preparation of this publication, I would like to express my sincerest appreciation and gratitude.*

*Comments and constructive suggestions for the improvement of this publication are always welcome.*

*Limboto, September 2020*

**Chief Statistician of  
Gorontalo Regency**

**Ir. Husain Duhengo**

**DAFTAR ISI**  
**TABLE OF CONTENT**

	Halaman
PETA WILAYAH KECAMATAN BATUDAA/ <i>MAP OF BATUDAA SUBDISTRICT</i> .....	iii
KEPALA BPS KABUPATEN GORONTALO/ <i>CHIEF STATISTICIAN OF GORONTALO REGENCY</i> .....	v
KATA PENGANTAR/PREFACE .....	vii
DAFTAR ISI/TABLE OF CONTENT .....	ix
DAFTAR TABEL/TABLE LIST .....	xi
DAFTAR GAMBAR/TABLE OF PICTURE .....	xv
PENJELASAN UMUM/EXPLANATORY NOTES .....	xvii
1 KEADAAN GEOGRAFI DAN PEMERINTAHAN/ <i>GEOGRAPHY AND GOVERNMENT</i> .....	1
1.1 Keadaan Geografi / <i>Geography</i> .....	5
1.2 Pemerintahan/ <i>Government</i> .....	10
2 SOSIAL DAN KESEJAHTERAAN RAKYAT/ <i>SOCIAL AND WELFARE</i> ....	17
2.1 Pendidikan/ <i>Education</i> .....	20
2.2 Kesehatan/ <i>Health</i> .....	24
3 AGRICULTURE, FORESTRY, LIVESTOCK, AND FISHERY.....	37
3.1 Hortikultura/ <i>Horticulture</i> .....	40
3.2 Perkebunan dan Tanaman Pangan/ <i>Estate and food Crops</i> .....	49
3.3 Peternakan/ <i>Livestock</i> .....	56
4 PARIWISATA DAN KOMUNIKASI / <i>TOURISM AND COMMUNICATION</i> .....	59
4.1 Pariwisata/ <i>Tourism</i> .....	62
4.2 Komunikasi/ <i>Communication</i> .....	66

<https://gorontalo.kab.bps.go.id>

**DAFTAR TABEL**  
*TABLE LIST*

		Halaman
1	KEADAAN GEOGRAFI DAN PEMERINTAHAN/ <i>GEOGRAPHY AND GOVERNMENT</i> .....	1
1.1.1	Luas Daerah dan Persentase Menurut Desa/ <i>Total Area and Percentage by Village</i> .....	5
1.1.2	Batas Wilayah Administratif Kecamatan/ <i>District Administrative Borderline</i> .....	6
1.1.3	Jarak Antara Kantor Desa dengan Kantor Camat/ <i>Distance between Village's capital and District's Office</i> .....	7
1.1.4	Nama Sungai dan Gunung Serta Panjang dan Tingginya Diperinci Per Desa/ <i>Name of River and Mountain With its hight and length Detailed per Villages</i> .....	8
1.1.5	Lokasi Pemerintahan Desa , 2019/ <i>Location of village administration , 2019</i> .....	9
1.2.1	Nama-nama Camat Yang Memerintah di Kecamatan S.D , 2019/ <i>The Names of Subdistrict Leaders In District until, 2019</i> .....	10
1.2.2	Nama-nama Sekretaris Camat di Kecamatan S.D, 2019/ <i>The Names of District Secretary In SubDistrict until 2019</i> .....	11
1.2.3	Nama-nama Kepala Desa/Lurah Yang Memerintah, 2019/ <i>The Names of Village Lead, 2019</i> .....	12
1.2.4	Status Hukum Desa, 2019/ <i>Law Status of Village , 2019</i> .....	13
1.2.5	Banyaknya Pegawai Negeri Sipil (PNS) dan Non PNS Menurut Dinas/Instansi Pemerintah dan Golongan di Lingkungan Pemerintahan Kantor Kecamatan, 2019/ <i>Number of Government Worker and Non Government Worker by Service and Grade in Subdistrict Government environment, 2019</i> .....	14
1.2.6	Banyaknya Aparatur Desa, 2019/ <i>Number of Village Apparatus, 2019</i> .....	15
1.2.7	Satuan Lingkungan Terkecil dan Jumlahnya Menurut Desa, 2019/ <i>Smallest Environmental Unit and Its Number by Village, 2019</i> ....	16
2	SOSIAL DAN KESEJAHTERAAN RAKYAT/ <i>SOCIAL AND WELFARE</i> ....	17

2.1.1	Jumlah Fasilitas Sekolah Menurut Desa dan tingkat pendidikan, 2019/ <i>Number of Educational Facilities by Village and Educational Level, 2019</i> .....	20
2.2.1	Jumlah Desa <sup>1</sup> Yang Memiliki Sarana Kesehatan Menurut Kecamatan , 2019/ <i>Number of Villages<sup>1</sup> Having Health Facilities by Sub District, 2019</i> .....	24
2.2.1	Jumlah Tenaga Kesehatan Menurut Kecamatan, 2019/ <i>Number of Health Personnel by Sub District, 2019</i> .....	27
2.3.1	Persentase Agama yang Dianut di Kecamatan , 2019/ <i>Percentage Religion Practiced in subdistrict, 2019</i> .....	28
2.3.2	Jumlah Tempat Peribadatan Menurut Kecamatan di Kabupaten Gorontalo , 2019/ <i>Number of Place of Worship by Subdistrict in Gorontalo Regency , 2019</i> .....	29
2.3.3	Luas, Jumlah Penduduk dan Rumah Tangga dirinci per Desa/Kelurahan , 2019/ <i>Area, Number Of Population and Household Per Village, 2019</i> .....	30
2.3.4	Jumlah Penduduk Dirinci Menurut Jenis Kelamin per Desa/Kelurahan, 2019/ <i>Number of Population By Sex Registered Per Village, 2019</i> .....	31
2.3.5	Jumlah Keluarga dan Rata-Rata jumlah Anggota Keluarga Menurut Desa , 2019/ <i>Number of Family and Average of Family Member by Village , 2019</i> .....	32
2.3.6	Mayoritas sumber air untuk mencuci dan memasak menurut desa , 2019/ <i>The majority of water sources for washing and cooking by village, 2019</i> .....	33
2.3.7	Jumlah Pelanggan Listrik dirinci per Desa/Kelurahan, 2019/ <i>Number Electricity Costumers Detailed , 2019</i> .....	34
2.3.8	Jumlah Buku Nikah yang dikeluarkan oleh KUA di Kecamatan, 2019/ <i>Number of Marriage Certificate Issued By The Office Of Religious Affairs in SubDistrict , 2019</i> .....	35
3	AGRICULTURE, FORESTRY, LIVESTOCK, AND FISHERY .....	37
3.1.2	Produksi Tanaman Sayuran di Kecamatan dan Jenis Tanaman (ton), 2018 – 2019/ <i>Production of Vegetables in Sub District and Kind of Plant (ton), 2018 – 2019</i> .....	43

3.1.3	Luas Panen Tanaman Biofarmaka Menurut Jenis Tanaman (m <sup>2</sup> ) di kecamatan 2018-2019/ <i>Harvested Area of Medicinal Plants in Sub District and Kind of Plant (m<sup>2</sup>) 2018-2019</i> .....	46
3.1.4	Produksi Tanaman Biofarmaka Menurut Jenis Tanaman (kg) di kecamatan 2018-2019/ <i>Production of Medicinal Plants by Kind of Plant (kg) in Subdistrict 2018-2019</i> .....	47
3.1.5	Produksi Buah-Buahan dan Sayuran Tahunan Menurut Jenis Tanaman (ton) di kecamatan, 2019/ <i>Production of Annual Fruits and Vegetables by Kind of Plant (stalks) in subdistrict, 2019</i> .....	48
3.2.1	Luas Areal Tanaman Perkebunan di Kecamatan dan Jenis Tanaman (ha), 2018 – 2019/ <i>Planted Area of Estate Crops in Sub District and Type of Crops (ha), 2018 - 2019</i> .....	49
3.2.2	Produksi Perkebunan di Kecamatan dan Jenis Tanaman (ton), 2018 – 2019/ <i>Production of Estate in Sub District and Type of Crops (ton), 2018 - 2019</i> .....	50
3.2.3	Luas Lahan Sawah di Rinci Menurut Jenis Pengairan di Kecamatan , 2019/ <i>The Wide of Rice Field Area Based on the Kind of Irigation and Plant Frequency Detailed in subdistrict, 2019</i> .....	51
3.2.4	Luas Tanam Padi (padi sawah dan padi ladang) di Kecamatan , 2019/ <i>Planted Area of Riceby in Subdistrict, 2019</i> .....	52
3.2.5	Luas Tanam Jagung dan Kedelai di Kecamatan, 2019/ <i>Planted Area Productivity of Corn and Soybeans In Subdistrict, 2019</i> .....	53
3.2.6	Luas Tanam Kacang Tanah dan Kacang Hijau di Kecamatan , 2019/ <i>Planted Area of Peanuts and Greenbeans In Subdistrict 2019</i> .....	54
3.2.7	Luas Panen Ubi Kayu dan Ubi Jalar di Kecamatan, 2019/ <i>Harvested Area of Cassava and Sweet Potato In Subdistrict , 2019</i> .....	55
3.3.1	Populasi Ternak Menurut Jenis Ternak di kecamatan, 2018-2019/ <i>Livestock Population by kind of Livestock, 2018-2019</i> .....	56
3.3.2	Populasi Unggas Menurut Jenis Unggas di Kecamatan tahun 2018 – 2019/ <i>Poultry Population by Kind of Poultry in 2018 -2019</i> .....	57
4	<b>PARIWISATA DAN KOMUNIKASI / TOURISM AND COMMUNICATION</b> .....	59
4.1.1	Jumlah Rumah Makan/Restoran di Kecamatan , 2019/ <i>Number of Restaurant by in SubDistrict, 2019</i> .....	62

4.1.2	Jumlah Tempat Pariwisata di Kecamatan , 2019/ <i>Number of Tourism Sites by Sub District, 2019</i> .....	63
4.1.3	Sarana Olahraga Menurut Jenis Olahraga dirinci Menurut desa di kecamatan, 2019/ <i>Sport Facilities By Type of Sport By village in subdistrict , 2019</i> .....	64
4.1.4	Jumlah Sarana Perdagangan dirinci per Desa , 2019/ <i>Means Trading specified amount per Village / Sub, 2019</i> .....	65
4.2.1	Keberadaan Sarana Telekomunikasi dirinci per Desa, 2019/ <i>The existence of Telecommunication Facilities is specified per Village, 2019</i> .....	66
4.2.2	Jumlah Sarana Lembaga Keuangan yang ada di desa , 2019/ <i>Number of Financial Institutions Facility in the village, 2019</i> .....	67
4.2.3	Pendapatan Asli Daerah Menurut Desa/ Kelurahan di Kecamatan (Juta Rupiah), 2019/ <i>Locally-Generated Revenue According Village / Sub in the District (Million Rupiah's), 2019</i> .....	68

**DAFTAR GAMBAR**  
**TABLE OF PICTURES**

	Halaman
Gambar 1. Persentase luas desa terhadap luas kecamatan .....	4

<https://gorontalokab.bps.go.id>



<https://gorontalo.kab.bps.go.id>

## PENJELASAN UMUM/EXPLANATORY NOTES

Tanda-tanda, satuan-satuan, dan lain-lainnya yang digunakan dalam publikasi ini adalah sebagai berikut:

*Symbols, measurement units, and acronyms which are used in this publication, are as follows:*

### 1. TANDA-TANDA/SYMBOLS

Data tidak tersedia/ <i>Data not available</i>	:	...
Tidak ada atau nol / <i>Null or zero</i>	:	—
Data dapat diabaikan/ <i>Data negligible</i>	:	0
Tanda decimal/ <i>Decimal point</i>	:	,
Data tidak dapat ditampilkan/ <i>Not applicable</i>	:	NA
Angka perkiraan/ <i>Estimated figures</i>	:	<sup>e</sup>
Angka sementara/ <i>Preliminary figures</i>	:	<sup>x</sup>
Angka sangat sementara/ <i>Very preliminary figures</i>	:	<sup>xx</sup>
Angka diperbaiki/ <i>Revised figures</i>	:	<sup>r</sup>

### 2. SATUAN/UNITS

barel/ <i>barrel</i>	:	158,99 liter/ <i>litres</i> = 1/6,2898
m <sup>3</sup>		
hektar (ha)/ <i>hectare (ha)</i>	:	10 000 m <sup>2</sup>
kilometer (km)/ <i>kilometres (km)</i>	:	1 000 meter/ <i>meters (m)</i>
knot/ <i>knot</i>	:	1,8523 km/jam (km/hour)
kuintal/ <i>quintal</i>	:	100 kg
KWh	:	1 000 Watt <i>hour</i>
MWh	:	1 000 KWh
liter (untuk beras)/ <i>litre (for rice)</i>	:	0,80 kg
ons/ <i>ounce</i>	:	28,31 gram/ <i>grams</i>
ton	:	1 000 kg

Satuan lain: buah, dus, butir, helai/lembar, kaleng, batang, pulsa, ton kilometer (ton-km), jam, menit, persen (%).

*Other units: unit, pack, pieces, sheet, tin, pulse, ton-kilometres(ton-km), hour, minute, percent (%).*

Perbedaan angka di belakang koma disebabkan oleh pembulatan angka.

*The difference in decimal numbers is caused by rounding.*

<https://gorontalo.kab.bps.go.id>

# BAB 1

## CHAPTER 1

### KEADAAN GEOGRAFI DAN PEMERINTAHAN GEOGRAPHY AND GOVERNMENT



Desa terluas yaitu Payungda dan Dunggala  
dengan luas  $9,8 \text{ km}^2$   
*The largest village is Payunga and Dunggala  
in the area of  $9.8 \text{ km}^2$*



+

Jarak terjauh antara kantor desa dengan kantor camat adalah  
Desa Iluta yaitu 5 km  
*The furthest distance between village's capital and subdistrict's  
office is Iluta Village that is 5 km*



## KEADAAN GEOGRAFI DAN PEMERINTAHAN

### **Tentang Kecamatan Batudaa**

Kecamatan Batudaa merupakan salah satu dari 19 Kecamatan yang ada di Kabupaten Gorontalo. Kecamatan ini terdiri atas 8 Desa.

### ***Batudaa Subdistricts Profile***

*Batudaa Subdistricts is one of 19 Subdistricts on Gorontalo regency. This districts consist of 8 villages*

### **Batas Wilayah**

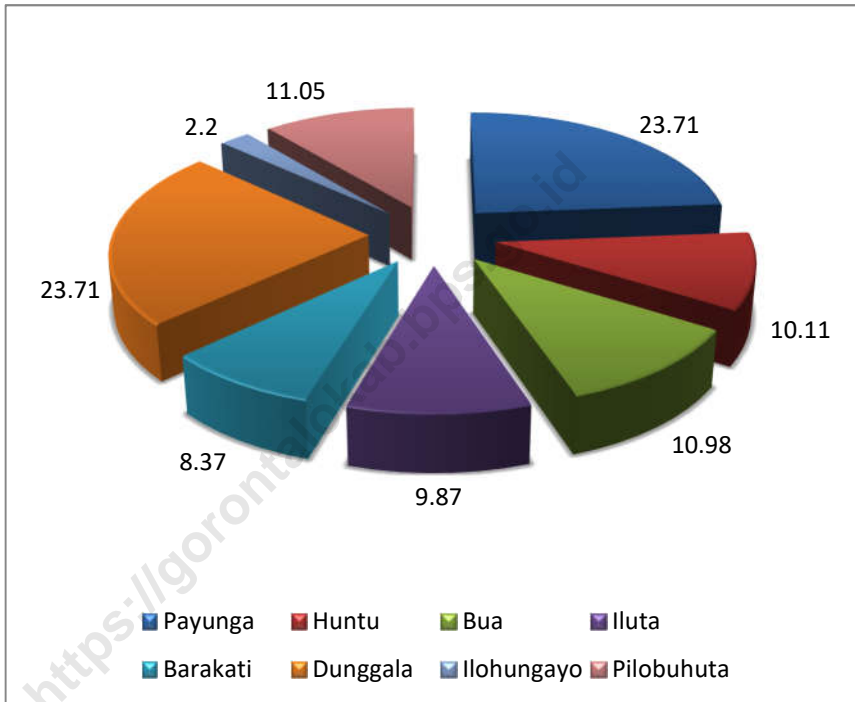
Batas Wilayah Kecamatan Batudaa, sebelah timur Kota Gorontalo, sebelah barat Kecamatan Tabongo, Sebelah Utara Danau Limboto dan sebelah selatan Kecamatan Batudaa Pantai.

### ***Borderline***

*Borderline of Batudaa Subdistricts, the east by Subdistrict of Kota Gorontalo, the west by Subdistrict of Tabongo, north borders with Subdistrict Limboto Lake and south by the Subdistrict of Batudaa Pantai.*

**Gambar 1. Persentase luas desa terhadap luas kecamatan**

**Figure 1. percentage of village area to sub-district area**



Sumber : Pemerintah Desa

Source : Government of Village

## KEADAAN GEOGRAFI DAN PEMERINTAHAN

### 1.1 Keadaan Geografi / Geography

**Tabel 1.1.1 Luas Daerah dan Persentase Menurut Desa**  
**Tabel Total Area and Percentage by Village**

<b>Desa / Villages</b>	<b>Luas (Km<sup>2</sup>)/ Total Area</b>	<b>Persentase thp luas kecamatan/ Percentage to Sub District's Area</b>
(1)	(2)	(3)
Payunga	9.8	23.71
Huntu	4.2	10.11
Bua	4.5	10.98
Iluta	4.1	9.87
Barakati	3.5	8.37
Dunggala	9.8	23.71
Ilohungayo	0.9	2.20
Pilobuhuta	4.6	11.05

Sumber : Pemerintah Desa

Source : Government of Village



## **GEOGRAPHY AND GOVERNMENT**

**Tabel 1.1.2 Batas Wilayah Administratif Kecamatan**  
**Tabel District Administrative Borderline**

<b>Batas Wilayah/ Borderline</b>	<b>Berbatasan Dengan/ Border With</b>
(1)	(2)
Sebelah Utara <i>North Side</i>	Danau Limboto <i>Limboto Lake</i>
Sebelah Timur <i>East Side</i>	Kota Gorontalo <i>Gorontalo City</i>
Sebelah Selatan <i>South Side</i>	Kecamatan Batudaa Pantai <i>Batudaa Pantai Subdistrict</i>
Sebelah Barat <i>West Side</i>	Kecamatan Tabongo <i>Tabongo Subdistrict</i>

Sumber : Badan Pusat Statistik  
Source : BPS-Statistics

## KEADAAN GEOGRAFI DAN PEMERINTAHAN

**Tabel 1.1.3** Jarak Antara Kantor Desa dengan Kantor Camat  
*Tabel Distance between Village's capital and District's Office*

<b>Ibukota Kecamatan</b>	<b>Pusat Desa</b>	<b>Jarak (km)</b>	<b>Ditempuh dengan</b>
<i>Subdistrict Capital</i>	<i>Village</i>	<i>Distance</i>	<i>traveled with</i>
(1)	(2)	(3)	(4)
Payunga	Payunga	1	Darat
	Huntu	2	Darat
	Bua	3	Darat
	Iluta	5	Darat
	Barakati	4	Darat
	Dunggala	1	Darat
	Ilohungayo	1	Darat
	Pilobuhuta	2	Darat

Sumber : Pemerintah Desa  
*Source : Government of Village*

## GEOGRAPHY AND GOVERNMENT

**Tabel 1.1.4 Nama Sungai dan Gunung Serta Panjang dan Tingginya Diperinci Per Desa**  
**Name of River and Mountain With its hight and length Detailed per Villages**

Desa	Sungai		Gunung	
	Nama	Panjang (Km)	Nama	Tinggi (meter)
<i>Vilage</i>	<i>Name</i>	<i>Long</i>	<i>Name</i>	<i>Height</i>
(1)	(2)	(3)	(4)	(5)
Payunga	-	-		
Huntu	-	-	-	-
Bua	-	-	-	-
Iluta	-	-	-	-
Barakati	Panipi	4,00	Olimayango	2000
Dunggala	-	-	Botu	2500
Ilohungayo	Ilohungayo	8,00	Tolinggi	
Pilobuhuta	Olihayahaya	4,00	Ilito Barat	2000
			-	-

Sumber : Pemerintah Desa

Source : Government of Village

## KEADAAN GEOGRAFI DAN PEMERINTAHAN

**Tabel 1.1.5 Lokasi Pemerintahan Desa , 2019**  
**Tabel Location of village administration , 2019**

Desa	Tinggi DPL		Tinggi DPL
	Garis lintang	Garis Bujur	
<i>Village</i>	<i>Lattitude</i>	<i>Longitude</i>	<i>ASL High</i>
(1)	(2)	(3)	(4)
Payunga	0,56179	122,95531	101
Huntu	0,55668	122,96955	102
Bua	0,55289	122,97525	103
Iluta	0,55816	122,98728	104
Barakati	0,55249	122,98144	105
Dunggala	0,55424	122,94715	106
Ilohungayo	0,56011	122,95988	107
Pilobuhuta	0,5568	122,96297	108

Sumber : Pemerintah Desa

Source : Government of Village

## GEOGRAPHY AND GOVERNMENT

### 1.2 Pemerintahan/Government

**Tabel 1.2.1 Nama-nama Camat Yang Memerintah di Kecamatan S.D , 2019**  
**Tabel The Names of Subdistrict Leaders In District until, 2019**

<b>No/ No</b>	<b>Nama/ Name</b>	<b>Tahun Menjabat/ Term of Office</b>
(1)	(2)	(3)
1	Daud Monoarfa	2009-2013
2	Drs.Rasyid U.Kobis	2014-2014
3	Rahmat Pomalingo S.Hut.MH	2014-2016
4	Mulyadi Domili S.Ag, M.Si	2016-2018
5	Fadli Poha, SE,MM	2018-Sekarang

Sumber : Pemerintah Kecamatan  
Source : *Government of Subdistrict*

## KEADAAN GEOGRAFI DAN PEMERINTAHAN

**Tabel 1.2.2** Nama-nama Sekretaris Camat di Kecamatan S.D, 2019  
*The Names of District Secretary In SubDistrict until 2019*

<b>No/ No</b>	<b>Nama/ Name</b>	<b>Tahun Menjabat/ Term of Office</b>
(1)	(2)	(3)
	Yunus Isa S.Pd , M.Si	2019

Sumber : Pemerintah Kecamatan

Source : Government of Subdistrict

## GEOGRAPHY AND GOVERNMENT

**Tabel 1.2.3 Nama-nama Kepala Desa/Lurah Yang Memerintah, 2019**  
*The Names of Village Lead, 2019*

<b>Desa</b> <i>Village</i>	<b>Nama Kepala Desa</b> <i>Name of Chief</i>	<b>Pendidikan Tertinggi</b> <i>Higest Education</i>
(1)	(2)	(3)
Payunga	Wawan A.M Kassa	SMA
Huntu	Simin M. Wantu, S.E	S1
Bua	Maslan Pauweni	S2
Iluta	Syamsuridjal A. Badu	SMA
Barakati	Nuryadin Jercy Badaru	SLTA
Dunggala	Mohamad Ali Hippy	SMA
Ilohungayo	Drs. Ibrahim Ismail	S1
Pilobuhuta	Hamzah Meluko	SLTA

Sumber : Pemerintah Desa

Source : Government of Village

## KEADAAN GEOGRAFI DAN PEMERINTAHAN

**Tabel 1.2.4 Status Hukum Desa, 2019**  
**Tabel Law Status of Village , 2019**

Desa/ Village	Definitif/ Definitive	Persiapan/ Preparing	UPT/ UPT	PMT/ PMT
(1)	(2)	(3)	(4)	(5)
Payunga	√	-	-	-
Huntu	√	-	-	-
Bua	√	-	-	-
Iluta	√	-	-	-
Barakati	√	-	-	-
Dunggala	√	-	-	-
Ilohungayo	√	-	-	-
Pilobuhuta	√	-	-	-

Sumber : Pemerintah Desa  
 Source : Government of Village



## GEOGRAPHY AND GOVERNMENT

**Tabel 1.2.5 Banyaknya Pegawai Negeri Sipil (PNS) dan Non PNS Menurut Dinas/Instansi Pemerintah dan Golongan di Lingkungan Pemerintahan Kantor Kecamatan, 2019**  
***Number of Government Worker and Non Government Worker by Service and Grade in Subdistrict Government environment, 2019***

Dinas/Instansi Pemerintah	Golongan PNS				Non PNS	Jumlah
	I	II	III	IV		
<i>Government</i>	<i>I</i>	<i>II</i>	<i>III</i>	<i>IV</i>	<i>Non Government Worker</i>	<i>Total</i>
Kantor Kecamatan	-	6	10	2	5	23

Sumber : Pemerintah Kecamatan

Source : *Subdistrict Office*

## KEADAAN GEOGRAFI DAN PEMERINTAHAN

**Tabel 1.2.6 Banyaknya Aparatur Desa, 2019**  
**Tabel** *Number of Village Apparatus, 2019*

Desa  <i>Village</i>	Sekretariat Desa (bendahara, dll.)  <i>Village Secretariat (treasurer, etc.)</i>	Pelaksana Teknis (kaur, kasi, dll.)  <i>Technical Implementation (kaur, cation, etc.)</i>	Pelaksana Kewilayahan (kadus, rt, rw, dll.)  <i>Regional Implementers (kadus, rt, rw, etc.)</i>
(1)	(2)	(3)	(4)
Payunga	4	3	6
Huntu	3	3	3
Bua	4	3	4
Iluta	4	3	3
Barakati	4	3	4
Dunggala	4	3	4
Ilohungayo	4	3	5
Pilobuhuta	4	3	5

Sumber : Pemerintah Desa  
 Source : Government of Village

## GEOGRAPHY AND GOVERNMENT

**Tabel 1.2.7** Satuan Lingkungan Terkecil dan Jumlahnya Menurut Desa, 2019  
*The Smallest Environmental Unit and Its Number by Village, 2019*

<b>Desa</b> <i>Village</i>	<b>SLS/</b> <i>SLS</i>	<b>Jumlah Dusun/</b> <i>Number of SLS</i>
(1)	(2)	(3)
Payunga	Dusun	6
Huntu	Dusun	3
Bua	Dusun	4
Iluta	Dusun	3
Barakati	Dusun	4
Dunggala	Dusun	4
Ilohungayo	Dusun	5
Pilobuhuta	Dusun	5

Sumber : Pemerintah Desa  
*Source : Government of Village*

## BAB 2 CHAPTER 2

### SOSIAL DAN KESEJAHTERAAN RAKYAT SOCIAL AND WELFARE

99,97%

0,03%

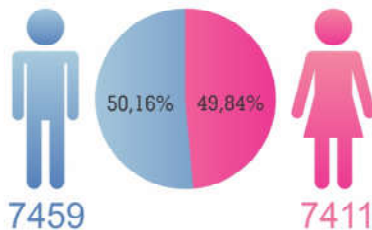
99,97% penduduk Batudaa beragama Islam dan 0,03% sisanya beragama Protestan  
*99.97% of the population of Batudaa are Muslims and the remaining 0.03% are Protestants*

Sumber: Kantor Kementerian Agama Kabupaten Gorontalo  
*Source: Ministry of Religion Office Gorontalo Regency*



Jumlah penduduk terbanyak yaitu Desa Barakati sebesar 2375 jiwa  
*The largest number of population is Barakati Village in the amount of 2375 people*

Jumlah penduduk menurut jenis kelamin  
*Number of population by sex*



Sumber: Dinas Kependudukan dan Catatan Sipil Kabupaten Gorontalo  
*Source: Gorontalo District Population and Civil Registry Office*



## SOSIAL DAN KESEJAHTERAAN RAKYAT

### **Penduduk**

Jumlah penduduk batudaa pada tahun 2019 adalah 14 870 jiwa, terdiri dari penduduk laki-laki sebanyak 7 459 jiwa dan penduduk perempuan 7 411 jiwa.

Rasio jenis kelamin penduduk Batudaa adalah 101, Ini berarti bahwa untuk setiap 100 penduduk perempuan terdapat 101 penduduk laki-laki.

### **Population**

*Total population of batudaa in 2019 is 14 870, consist of male 7 459 and female 7 411.*

*Sex ratio of population in Limboto is 101. It means that in each 100 female there are 101 male.*

## SOCIAL AND WELFARE

### 2.1 Pendidikan/Education

**Tabel 2.1.1 Jumlah Fasilitas Sekolah Menurut Desa dan tingkat pendidikan, 2019**  
*Number of Villages Having Educational Facilities by Villages and Educational Level, 2019*

<b>Desa/ Village</b>	<b>Sekolah Dasar/ Primary School</b>	<b>Madrasah Ibtidaiyah/ Madrasah Ibtidaiyah</b>
(1)	(2)	(3)
Payunga	2	-
Huntu	2	-
Bua	1	-
Iluta	2	-
Barakati	2	-
Dunggala	-	1
Ilohungayo	1	1
Pilobuhuta	-	-

*Catatan/Note: <sup>1</sup>Termasuk Desa dan Unit Permukiman Transmigrasi (UPT)/Include Transmigration Settlement Unit*

## SOSIAL DAN KESEJAHTERAAN RAKYAT

### Lanjutan Table/*Continued Table*

<b>Desa/ Village</b>	<b>Sekolah Menengah Pertama/ Junior High School</b>	<b>Madrasah Tsanawiyah/ Madrasah Tsanawiyah</b>
(1)	(2)	(3)
Payunga	-	-
Huntu	-	-
Bua	-	-
Iluta	-	-
Barakati	1	-
Dunggala	-	-
Ilohungayo	1	-
Pilobuhuta	1	-

*Catatan/Note: <sup>1</sup>Termasuk Desa dan Unit Permukiman Transmigrasi (UPT)/Include Transmigration Settlement Unit*



**Lanjutan Table/Continued Table**

<b>Desa/ Village</b>	<b>Sekolah Menengah Atas/ Senior High School</b>	<b>Madrasah Aliyah/ Madrasah Aliyah</b>	<b>Sekolah Menengah Kejuruan/ Vocational High School</b>
(1)	(2)	(3)	(4)
Payunga	-	-	-
Huntu	-	-	-
Bua	-	-	-
Iluta	-	-	-
Barakati	-	-	-
Dunggala	-	-	1
Ilohungayo	1	-	-
Pilobuhuta	-	-	-

*Catatan/Note: <sup>1</sup>Termasuk Desa dan Unit Permukiman Transmigrasi (UPT)/Include Transmigration Settlement Unit*

## SOSIAL DAN KESEJAHTERAAN RAKYAT

Lanjutan Table/*Continued Table*

<b>Kecamatan/ Subdistrict</b>	<b>Perguruan Tinggi/ College</b>
(1)	(2)
Payunga	-
Huntu	-
Bua	-
Iluta	-
Barakati	-
Dunggala	-
Ilohungayo	-
Pilobuhuta	-

Catatan/Note: <sup>1</sup>Termasuk kelurahan dan Unit Permukiman Transmigrasi (UPT)/Include Transmigration Settlement Unit

## SOCIAL AND WELFARE

### 2.2 Kesehatan/Health

**Tabel 2.2.1 Jumlah Desa<sup>1</sup> Yang Memiliki Sarana Kesehatan Menurut Kecamatan , 2019**  
*Number of Villages<sup>1</sup> Having Health Facilities by Sub District, 2019*

Kecamatan Sub District	Rumah Sakit <i>Hospital</i>	Rumah Sakit Bersalin <i>Maternity Hospital</i>
	2019	2019
(1)	(2)	(3)
Payunga	-	-
Huntu	-	-
Bua	-	-
Iluta	-	-
Barakati	-	-
Dunggala	-	-
Ilohungayo	-	-
Pilobuhuta	-	-

Catatan/Note: <sup>1</sup>Desa pada table ini termasuk Unit Permukiman Transmigras (UPT) yang masih dibina oleh kementerian terkait/*Villages in this table include transmigration Settlement Unit which is still fastered by the relevant ministries*

Sumber/Source: BPS, Pendataan Potensi Desa (Podes)/*BPS-Statistics Indoneisa, Village Potential Data Collection*

## SOSIAL DAN KESEJAHTERAAN RAKYAT

Lanjutan Table/*Continued Table*

Kecamatan Sub District	Poliklinik	Puskesmas
	2019	2019
(1)	(2)	(3)
Payunga	-	1
Huntu	-	-
Bua	-	-
Iluta	-	-
Barakati	-	-
Dunggala	-	-
Ilohungayo	-	-
Pilobuhuta	-	-

Catatan/*Note*: <sup>1</sup>Desa pada table ini termasuk Unit Permukiman Transmigras (UPT) yang masih dibina oleh kementerian terkait/*Villages in this table include transmigration Settlement Unit which is still fastered by the relevant ministries*

Sumber/*Source*: BPS, Pendataan Potensi Desa (Podes)/*BPS-Statistics Indoneisa, Village Potential Data Collection*

**Lanjutan Table/Continued Table**

Kecamatan Sub District	Puskesmas Pembantu <i>Subsidiary of Public Health Center</i>	Apotek <i>Pharmacy</i>
	2019	2019
(1)	(2)	(3)
Payunga	-	1
Huntu	-	-
Bua	-	-
Iluta	-	-
Barakati	-	-
Dunggala	-	-
Ilohungayo	-	-
Pilobuhuta	-	-

Catatan/Note: <sup>1</sup>Desa pada table ini termasuk Unit Permukiman Transmigras (UPT) yang masih dibina oleh kementerian terkait/*Villages in this table include ransmigration Settlement Unit which is still fastered by the relevant ministries*

Sumber/Source: BPS, Pendataan Potensi Desa (Podes)/*BPS-Statistics Indoneisa, Village Potential Data Collection*

## SOSIAL DAN KESEJAHTERAAN RAKYAT

**Tabel 2.2.1 Jumlah Tenaga Kesehatan Menurut Kecamatan, 2019**  
**Tabel Number of Health Personnel by Sub District, 2019**

Kecamatan <i>Sub District</i>	Dokter <i>Doctor</i>	Perawat <i>Nurse</i>	Bidan <i>Midwife</i>	Farmasi <i>Pharmaceutical</i>	Ahli Gizi <i>Nutritionist</i>
(1)	(2)	(3)	(4)	(5)	(6)
Huntu	...	...	...	...	...
Barakati	...	...	...	...	...
Dunggala	...	...	...	...	...
Bua	...	...	...	...	...
Ilohungayo	...	...	...	...	...
Payunga	...	...	...	...	...
Pilobuhuta	...	...	...	...	...
Iluta	...	...	...	...	...
<b>BATUDAA</b>	3	15	6	0	4

Sumber/Source: Kementerian Kesehatan,

<http://sisdmk.bppsdmk.kemkes.go.id/Ministry of Health>,

<http://sisdmk.bppsdmk.kemkes.go.id>

## SOCIAL AND WELFARE

### 2.3 Agama dan Sosial lainnya/*Religion and Other Social Affair*

**Tabel 2.3.1 Persentase Agama yang Dianut di Kecamatan , 2019**  
*Tabel Percentage Religion Practiced in subdistrict, 2019*

Kecamatan/ <i>Subdistrict</i>	Agama						Lain- nya <i>Other</i>	Jumlah <i>Total</i>
	Islam	Protestan	Katolik	Hindu	Budha			
(1)	(2)	(3)	(4)	(5)	(6)	(7)	(8)	
Batudaa	99.97	0.03	0.00	0.00	0.00	0.00	100.00	

Sumber : Kementerian Agama Kantor Kabupaten Gorontalo

Source : Ministry of Religious Office of Gorontalo Regency

## SOSIAL DAN KESEJAHTERAAN RAKYAT

**Tabel 2.3.2** Jumlah Tempat Peribadatan Menurut Kecamatan di Kabupaten Gorontalo , 2019  
*Number of Place of Worship by Subdistrict in Gorontalo Regency , 2019*

Kecamatan/ Subdistrict	Masjid/ Mosque	Mushola/ Small Mosque	Gereja Protestan/ Protestant Church	Gereja Katholik/ Catholic Church	Pura	Vihara
(1)	(2)	(3)	(4)	(5)	(6)	(7)
Batudaa	29	5	0	0	0	0
<b>Kabupaten Gorontalo/ Gorontalo Regency</b>	<b>882</b>	<b>107</b>	<b>17</b>	<b>2</b>	<b>1</b>	<b>1</b>

Sumber : Kementerian Agama Kantor Kabupaten Gorontalo

Source : Ministry of Religious Office of Gorontalo Regency



## SOCIAL AND WELFARE

**Tabel 2.3.3 Luas, Jumlah Penduduk dan Rumah Tangga dirinci per Desa/Kelurahan , 2019**  
*Area, Number Of Population and Household Per Village, 2019*

<b>Desa/ Village</b>	<b>Jumlah Penduduk/ Number of Population</b>	<b>Persentase/ Persentation</b>
(1)	(2)	(3)
Iluta	2 083	14.01
Bua	1 618	10.88
Huntu	1 209	8.13
Payunga	2 369	15.93
Barakati	2 375	15.97
Ilohungayo	1 819	12.23
Dunggala	1 642	11.04
Pilobuhuta	1 755	11.80
<b>Jumlah</b>	<b>14 870</b>	<b>100.00</b>

Sumber : Dinas Kependudukan dan Catatan Sipil Kabupaten Gorontalo  
Source : the Gorontalo district population and civil registry office

## SOSIAL DAN KESEJAHTERAAN RAKYAT

**Tabel 2.3.4 Jumlah Penduduk Dirinci Menurut Jenis Kelamin per Desa/Kelurahan, 2019**  
*Number of Population By Sex Registered Per Village, 2019*

Tahun	Jenis Kelamin		Jumlah	Sex Rasio
	Laki-laki	Perempuan		
<i>Years</i>	<i>Male</i>	<i>Female</i>	<i>Total</i>	<i>Sex Ratio</i>
(1)	(2)	(3)	(4)	(5)
Iluta	1 042	1 041	2 083	100
Bua	780	838	1 618	93
Huntu	620	589	1 209	105
Payunga	1 179	1 190	2 369	99
Barakati	1 185	1 190	2 375	100
Ilohungayo	916	903	1 819	101
Dunggala	840	802	1 642	105
Pilobuhuta	897	858	1 755	105
<b>Jumlah</b>	<b>7 459</b>	<b>7 411</b>	<b>14 870</b>	<b>101</b>

Sumber : Dinas Kependudukan dan Catatan Sipil Kabupaten Gorontalo  
*Source : the Gorontalo district population and civil registry office*

## SOCIAL AND WELFARE

**Tabel 2.3.5 Jumlah Keluarga dan Rata-Rata jumlah Anggota Keluarga Menurut Desa , 2019**  
**Number of Family and Average of Family Member by Village , 2019**

<b>Desa/ Village</b>	<b>Jumlah Keluarga/ Family member</b>	<b>Jumlah Penduduk/ Number of People</b>	<b>Rata-rata Anggota Keluarga/ Average of Family</b>
(1)	(2)	(3)	(4)
Iluta	635	2 083	3
Bua	538	1 618	3
Huntu	356	1 209	3
Payunga	674	2 369	4
Barakati	724	2 375	3
Ilohungayo	511	1 819	4
Dunggala	471	1 642	3
Pilobuhuta	512	1 755	3
<b>JUMLAH</b>	<b>4 421</b>	<b>14 870</b>	<b>3</b>

Sumber : Dinas Kependudukan dan Catatan Sipil Kabupaten Gorontalo  
 Source : the Gorontalo district population and civil registry office

## SOSIAL DAN KESEJAHTERAAN RAKYAT

**Tabel 2.3.6** Mayoritas sumber air untuk mencuci dan memasak menurut desa , 2019  
*The majority of water sources for washing and cooking by village, 2019*

<b>Kecamatan/ Subdistrict</b>	<b>Mayoritas Sumber Air Minum/ Majority of Drinking Water Sources</b>
(1)	(2)
Payunga	2
Huntu	2
Bua	2
Iluta	2
Barakati	2
Dunggala	7
Ilohungayo	2
Pilobuhuta	2

Sumber : Pemerintah Desa

Source : Government Village

Keterangan: 1=Air kemasan bermerk 2=Air isi ulang 3=Ledeng dengan meteran (PAM/PDAM) 4=Ledeng tanpa meteran 5=Sumur bor atau pompa 6=Sumur 7=Mata air 8=Sungai/danau/kolam/waduk/situ/embung/bendungan 9= Air hujan 10= Lainnya

## SOCIAL AND WELFARE

**Tabel 2.3.7 Jumlah Pelanggan Listrik dirinci per Desa/Kelurahan, 2019**  
*Number Electricity Costumers Detailed , 2019*

Desa/ Village	Pelanggan Listrik/ Electricity Customers		Non Listrik/ Non Electrict
	PLN	Non PLN	
(1)	(2)	(3)	(4)
Payunga	585	0	0
Huntu	366	0	0
Bua	434	0	0
Iluta	619	1	0
Barakati	744	0	0
Dunggala	445	0	0
Ilohungayo	463	5	0
Pilobuhuta	438	0	0

Sumber : Pemerintah Desa  
Source : Government Village

## SOSIAL DAN KESEJAHTERAAN RAKYAT

**Tabel 2.3.8** Jumlah Buku Nikah yang dikeluarkan oleh KUA di Kecamatan, 2019  
*Number of Marriage Certificate Issued By The Office Of Religious Affairs in SubDistrict , 2019*

<b>Bulan</b>	<b>Januari</b>	<b>Februari</b>	<b>Maret</b>	<b>April</b>	<b>Mei</b>	<b>Juni</b>
<i>Month</i>	<i>January</i>	<i>February</i>	<i>March</i>	<i>April</i>	<i>May</i>	<i>June</i>
Jumlah	24	6	13	19	3	9
<b>Juli</b>	<b>Agustus</b>	<b>Septem-ber</b>	<b>Oktober</b>	<b>Novemb-er</b>	<b>Desemb-er</b>	<b>2019</b>
<i>July</i>	<i>August</i>	<i>Septemb-er</i>	<i>October</i>	<i>Novemb-er</i>	<i>Desemb-er</i>	<i>2019</i>
19	21	5	25	3	6	153

Sumber : KUA Kecamatan  
 Source : Religious Affairs Office

<https://gorontalo.kab.bps.go.id>

# BAB 3

## CHAPTER 3

### PERTANIAN, KEHUTANAN, PETERNAKAN, DAN PERIKANAN

#### AGRICULTURE, FORESTRY, LIVESTOCK, AND FISHERY

Produksi tanaman sayuran tahun 2019 (ton)  
Production of vegetables in 2019 (ton)



249



Bawang merah

3330



Cabai

170



Tomat

Sumber/Source: BPS, Statistik Pertanian Hortikultura / BPS-Statistics

Luas tanam jagung (Ha)  
Planted area productivity of corn (Ha)



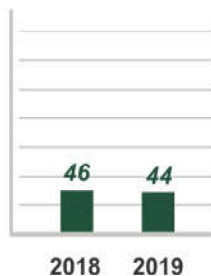
1.006 Ha

Populasi ternak  
Livestock population

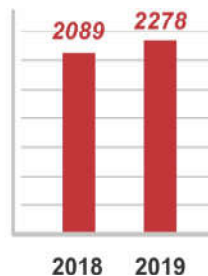
+



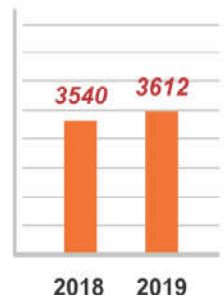
Kuda  
Horse



Sapi potong  
Beef



Kambing  
Goat



Sumber: Dinas Pertanian dan Perkebunan Kabupaten Gorontalo  
Source: Agriculture and plantation service of Gorontalo Regency





## **PERTANIAN, KEHUTANAN, PETERNAKAN, DAN PERIKANAN**

### **Pertanian**

Data pertanian terdiri atas luas panen tanaman padi dan palawija, produksi tanaman sayur, produksi tanaman buah, dan luas tanaman perkebunan, dan jumlah.

### ***Agriculture***

*Agriculture data showed in this publication consist of harvested area of coarse grains, pulses roots, and tubers, production of fruits and vegetables, harvested area of plantation crops, and number of livestocks.*

<https://gorontalokab.bps.go.id>

## POPULATION AND EMPLOYMENT

### 3.1 Hortikultura/Horticulture

**Tabel 3.1.1** Luas Panen Tanaman Sayuran di Kecamatan dan Jenis Tanaman (ha), 2018 dan 2019  
*Table* **Harvested Area of Vegetables in Sub District and Kind of Plant (ha), 2018 and 2019**

Kecamatan Sub District	Bawang Merah <i>Shallot</i>		Cabai <i>Chili</i>	
	2018	2019	2018	2019
(1)	(2)	(3)	(4)	(5)
Batudaa	6	9	32	35
Kabupaten Gorontalo	111	50	780	1 173

**PERTANIAN, KEHUTANAN, PETERNAKAN, DAN PERIKANAN**

*Lanjutan Table/Continued Table*

Kecamatan Sub District	Kentang <i>potato</i>		Kubis <i>Cabbage</i>	
	2018	2019	2018	2019
(1)	(2)	(3)	(4)	(5)
<b>Batudaa</b>	0	0	0	0
<b>Kabupaten Gorontalo</b>	0	0	0	0

<https://gorontalokab.bps.go.id>

## POPULATION AND EMPLOYMENT

Lanjutan Table/*Continued Table*

Kecamatan Sub District	Petsai <i>Chinese Cabbage</i>		Tomat <i>Tomato</i>		Wortel <i>Carrot</i>	
	2018	2019	2018	2019	2018	2019
(1)	(2)	(3)	(4)	(5)	(6)	(7)
<b>Batudaa</b>	0	0	0	7	0	0
<b>Kabupaten Gorontalo</b>	10	9	105	223	0	0

Sumber/*Source*: BPS, Statistik Pertanian Hortikultura SPH-SBS/ *BPS-Statistics  
Indonesia, Agricultural Statistic for Horticultura SPH-SBS*

**PERTANIAN, KEHUTANAN, PETERNAKAN, DAN PERIKANAN**

**Tabel 3.1.2** Produksi Tanaman Sayuran di Kecamatan dan Jenis Tanaman (ton), 2018 - 2019  
**Table** Production of Vegetables in Sub District and Kind of Plant (ton), 2018 – 2019

Kecamatan Sub District	Bawang Merah <i>Shallot</i>		Cabai <i>Chili</i>	
	2018	2019	2018	2019
(1)	(2)	(3)	(4)	(5)
Batudaa	373	249	2690	3330
<b>Kabupaten Gorontalo</b>	7 879	1 492	66 286	111 333

## POPULATION AND EMPLOYMENT

Lanjutan Table/*Continued Table*

Kecamatan Sub District	Kentang <i>potato</i>		Kubis <i>Cabbage</i>	
	2018	2019	2018	2019
(1)	(2)	(3)	(4)	(5)
<b>Batudaa</b>	0	0	0	0
<b>Kabupaten Gorontalo</b>	0	0	0	0

**PERTANIAN, KEHUTANAN, PETERNAKAN, DAN PERIKANAN**

*Lanjutan Table/Continued Table*

Kecamatan Sub District	Petsai <i>Chinese Cabbage</i>		Tomat <i>Tomato</i>		Wortel <i>Carrot</i>	
	2018	2019	2018	2019	2018	2019
(1)	(2)	(3)	(4)	(5)	(6)	(7)
<b>Batudaa</b>	0	0	0	170	0	0
<b>Kabupaten Gorontalo</b>	147	77	17 544	29 224	0	0

Sumber/Source: BPS, Statistik Pertanian Hortikultura SPH-SBS/ *BPS-Statistics Indonesia, Agricultural Statistic for Hortikultura SPH-SBS*

<https://gorontalokab.bps.go.id>



## POPULATION AND EMPLOYMENT

**Tabel 3.1.3** Luas Panen Tanaman Biofarmaka Menurut Jenis Tanaman (m<sup>2</sup>) di kecamatan 2018-2019  
*Harvested Area of Medicinal Plants in Sub District and Kind of Plant (m<sup>2</sup>) 2018-2019*

Jenis Tanaman <i>Kind of Plants</i>	2018	2019
(1)	(2)	(3)
1 Jahe	-	-
2 Laos/Lengkuas	-	-
3 Kencur	-	-
4 Kunyit	-	-

Sumber/Source: BPS, Statistik Pertanian Hortikultura SPH-TBF/ *BPS-Statistics Indonesia, Agricultural Statistic for Horticultura SPH-TBF*

## PERTANIAN, KEHUTANAN, PETERNAKAN, DAN PERIKANAN

**Tabel 3.1.4** Produksi Tanaman Biofarmaka Menurut Jenis Tanaman (kg) di kecamatan 2018-2019  
*Table 3.1.4 Production of Medicinal Plants by Kind of Plant (kg) in Subdistrict 2018-2019*

Jenis Tanaman <i>Kind of Plants</i>	2018	2019
(1)	(2)	(3)
1 Jahe	-	-
2 Laos/Lengkuas	-	-
3 Kencur	-	-
4 Kunyit	-	-

Sumber/*Source*: BPS, Statistik Pertanian Hortikultura SPH-TBF/ *BPS-Statistics Indonesia, Agricultural Statistic for Horticultura SPH-TBF*

## POPULATION AND EMPLOYMENT

**Tabel 3.1.5** Produksi Buah-Buahan dan Sayuran Tahunan Menurut Jenis Tanaman (ton) di kecamatan, 2019  
*Production of Annual Fruits and Vegetables by Kind of Plant (stalks) in subdistrict, 2019*

Jenis Tanaman <i>Kind of Plants</i>		2019
(1)		(2)
1	Alpukat/ <i>Avocado</i>	0
2	Belimbing/ <i>Star fruit</i>	0
3	Duku/ <i>Duku</i>	0
4	Durian/ <i>Durian</i>	0
5	Jambu Biji/ <i>Guava</i>	0
6	Jambu Air/ <i>Water Apple</i>	0
7	Jeruk Siam/Keprok/ <i>Siamese Oranges</i>	0
8	Jeruk Besar/ <i>Big Orange</i>	0
9	Mangga/ <i>Mango</i>	0
10	Manggis/ <i>Mangosteen</i>	0
11	Nangka/ <i>Jackfruit</i>	0
12	Nenas/ <i>Pineapple</i>	0
13	Pepaya/ <i>Papaya</i>	0
14	Pisang/ <i>Banana</i>	0
15	Rambutan/ <i>Rambutan</i>	0
16	Sirsak/ <i>Soursop</i>	0

Sumber/Source: BPS, Statistik Pertanian Hortikultura SPH-BST/ *BPS-Statistics Indonesia, Agricultural Statistic for Horticultura SPH-BST*

## PERTANIAN, KEHUTANAN, PETERNAKAN, DAN PERIKANAN

### 3.2 Perkebunan dan Tanaman Pangan/Estate and food Crops

**Tabel 3.2.1** Luas Areal Tanaman Perkebunan di Kecamatan dan Jenis Tanaman (ha), 2018 - 2019  
*Table* *Planted Area of Estate Crops in Sub District and Type of Crops (ha), 2018 - 2019*

<i>Jenis Tanaman/ Kind of Plants</i>	<i>2018</i>	<i>2019</i>
(1)	(2)	(3)
Kelapa Sawit/ <i>Oil Palm</i>	0,00	-
Kelapa/ <i>Coconut</i>	701,25	946,25
Karet/ <i>Rubber</i>	0,00	-
Kopi/ <i>Coffee</i>	1,80	1,80
Kakao/ <i>Cocoa</i>	75,00	80,00
Tebu/ <i>Sugar Cane</i>	0,00	0,00
Teh/ <i>Tea</i>	0,00	-
Tembakau/ <i>Tobacco</i>	0,00	-
Kapuk/ <i>Cotton</i>	0,00	0,00
Cengkeh/ <i>Clove</i>	126,50	126,50
Jambu Mente/ <i>Cashew</i>	7,00	9,00
Aren/ <i>Sugar Palm</i>	31,20	31,2

Sumber : Dinas Pertanian dan Perkebunan Kabupaten Gorontalo

Source : *Agriculture and Plantation Service of Gorontalo Regency*

## POPULATION AND EMPLOYMENT

**Tabel 3.2.2** Produksi Perkebunan di Kecamatan dan Jenis Tanaman (ton), 2018 - 2019  
*Production of Estate in Sub District and Type of Crops (ton), 2018 - 2019*

<i>Jenis Tanaman/ Kind of Plants</i>	<b>2018</b>	<b>2019</b>
(1)	(2)	(3)
Kelapa Sawit/ <i>Oil Palm</i>	0,00	-
Kelapa/ <i>Coconut</i>	660,38	717,36
Karet/ <i>Rubber</i>	0,00	-
Kopi/ <i>Coffee</i>	1,13	0,42
Kakao/ <i>Cocoa</i>	19,45	13,73
Tebu/ <i>Sugar Cane</i>	0,00	0,00
Teh/ <i>Tea</i>	0,00	-
Tembakau/ <i>Tobacco</i>	0,00	-
Kapuk/ <i>Cotton</i>	0,00	0,00
Cengkeh/ <i>Clove</i>	2,00	2,00
Jambu Mente/ <i>Cashew</i>	0,00	0,67
Aren/ <i>Sugar Palm</i>	1,38	1,36

Sumber : Dinas Pertanian dan Perkebunan Kabupaten Gorontalo  
Source : *Agriculture and Plantation Service of Gorontalo Regency*

**PERTANIAN, KEHUTANAN, PETERNAKAN, DAN PERIKANAN**

**Tabel 3.2.3** Luas Lahan Sawah di Rinci Menurut Jenis Pengairan di Kecamatan , 2019  
*The Wide of Rice Field Area Based on the Kind of Irrigation and Plant Frequency Detailed in subdistrict, 2019*

<b>Kecamatan/ Subdistrict</b>	<b>Irigasi/ Irrigation</b>	<b>Tadah Hujan/ Rainfed</b>	<b>Pasang Surut/ Ebb and Flow</b>	<b>Lainnya/ Other</b>	<b>Jumlah/ Total</b>
(1)	(2)	(3)	(4)	(5)	(6)
Batudaa	0,0	67	0,0	0	67
<b>Kabupaten Gorontalo/ Gorontalo Regency</b>	9 958	3 312,0	661	0	13 931

Sumber : Dinas Pertanian dan Perkebunan Kabupaten Gorontalo  
 Source : Agriculture and Plantation Service of Gorontalo Regency

## POPULATION AND EMPLOYMENT

Tabel 3.2.4 Luas Tanam Padi (padi sawah dan padi ladang) di Kecamatan , 2019  
*Planted Area of Riceby in Subdistrict, 2019*

<b>Kecamatan/ Subdistrict</b>	<b>Padi Sawah/ Rice Paddies</b>	<b>Padi Ladang/ Rice Fields</b>
(1)	(2)	(3)
Batudaa	28,0	0
<b>Kabupaten Gorontalo Gorontalo Regency</b>	24 562,7	0

Sumber : Dinas Pertanian dan Perkebunan Kabupaten Gorontalo  
Source : Agriculture and Plantation Service of Gorontalo Regency

## PERTANIAN, KEHUTANAN, PETERNAKAN, DAN PERIKANAN

**Tabel 3.2.5** Luas Tanam Jagung dan Kedelai di Kecamatan, 2019  
*Tabel Planted Area Productivity of Corn and Soybeans In Subdistrict, 2019*

<b>Kecamatan/ Subdistrict</b>	<b>Jagung/ Corn</b>	<b>Kedelai/ Soybeans</b>
(1)	(2)	(3)
Batudaa	1 006	0
<b>Kabupaten Gorontalo Gorontalo Regency</b>	70 607	0

Sumber : Dinas Pertanian dan Perkebunan Kabupaten Gorontalo

Source : Agriculture and Plantation Service of Gorontalo Province



## POPULATION AND EMPLOYMENT

**Tabel 3.2.6** Luas Tanam Kacang Tanah dan Kacang Hijau di Kecamatan , 2019  
*Planted Area of Peanuts and Greenbeans In Subdistrict 2019*

<b>Kecamatan/ Subdistrict</b>	<b>Kacang Tanah Peanuts</b>	<b>Kacang Hijau Green Beans</b>
(1)	(2)	(3)
Batudaa	0	0
<b>Kabupaten Gorontalo/ Gorontalo Regency</b>	0	23

Sumber : Dinas Pertanian dan Perkebunan Kabupaten Gorontalo  
Source : Agriculture and Plantation Service of Gorontalo Province

## PERTANIAN, KEHUTANAN, PETERNAKAN, DAN PERIKANAN

**Tabel 3.2.7 Luas Panen Ubi Kayu dan Ubi Jalar di Kecamatan, 2019**  
**Tabel Harvested Area of Cassava and Sweet Potato In Subdistrict , 2019**

<b>Kecamatan/ Subdistrict</b>	<b>Ubi Kayu/Cassava</b>	<b>Ubi Jalar/Sweet Potato</b>
(1)	(2)	(3)
Batudaa	0	0
<b>Kabupaten Gorontalo/ Gorontalo Regency</b>	10	0,00

Sumber : Dinas Pertanian dan Perkebunan Kabupaten Gorontalo

Source : Agriculture and Plantation Service of Gorontalo Province

## POPULATION AND EMPLOYMENT

### 3.3 Peternakan

**Tabel 3.3.1** Populasi Ternak Menurut Jenis Ternak di kecamatan,  
*Tabel* 2018-2019  
Livestock Population by kind of Livestock, 2018-2019

Jenis Ternak/ Kind of livestock	2018	2019
(1)	(2)	(3)
Sapi Potong/ Beef	2089	2 278
Cattle Kuda/ Horse	46	44
Kambing/ Goat	3540	3 612

Sumber : Dinas Pertanian dan Perkebunan Kabupaten Gorontalo  
Source : Agriculture and Plantation Service of Gorontalo Regency

**PERTANIAN, KEHUTANAN, PETERNAKAN, DAN PERIKANAN**

**Tabel 3.3.2 Populasi Unggas Menurut Jenis Unggas di Kecamatan tahun 2018 - 2019**  
**Poultry Population by Kind of Poultry in 2018 -2019**

Jenis Unggas/Kind of Poultry	2018	2019
(1)	(2)	(3)
Ayam Buras/ Domestic Chicken	22 019	17 897
Ayam Ras Petelur/ egg-producing chicken	-	-
Ayam Ras Pedaging/ Broiler	-	252 000
Itik/ Duck	1 155	2 125

Sumber : Dinas Pertanian dan Perkebunan Kabupaten Gorontalo  
 Source : Agriculture and Plantation Service of Gorontalo Regency

<https://gorontalo.kab.bps.go.id>

# BAB 4

## CHAPTER 4

### PARIWISATA DAN KOMUNIKASI TOURISM AND COMMUNICATION



Terdapat 6 menara BTS yang terletak di Desa Payunga, Huntu, Bua, Iluta, dan Barakati  
*There are 6 of BTS towers which are located in Payunga, Huntu, Bua, Iluta, and Barakati Village*

Sumber/Source: Pemerintah Desa / Government of Village



Terdapat 2 sarana perdagangan yang terletak di Desa Payunga dan Barakati  
*There are 2 of means trading which are located in Payunga and Barakati Village*

Sumber/Source: Pemerintah Desa / Government of Village



Terdapat 3 rumah makan/restoran yang terletak di Desa Iluta  
*There are 3 of restaurant which are located in Iluta Village*



### Pariwisata

Data pariwisata pada publikasi ini terdiri atas jumlah rumah makan, tempat pariwisata komersial, jumlah sarana olahraga dan perdagangan.

### Tourism

*Tourism data in this publication consists of the number of restaurants, commercial tourism sites, the number of sports facilities and trade .*

<https://gorontalokab.bps.go.id>



## FINANCE

### 4.1 Pariwisata/Tourism

Tabel 4.1.1 Jumlah Rumah Makan/Restoran di Kecamatan , 2019  
Tabel Number of Restaurant by in SubDistrict, 2019

Desa/ Village	2019
(1)	(2)
Payunga	0
Huntu	0
Bua	0
Iluta	3
Barakati	0
Dunggala	0
Ilohungayo	0
Pilobuhuta	0

Sumber : Pemerintah Desa

Source : Government Village

**Tabel 4.1.2 Jumlah Tempat Pariwisata di Kecamatan , 2019**  
**Tabel Number of Tourism Sites by Sub District, 2019**

Desa/ Village	Jenis Wisata/ Type of Tourism
(1)	(2)
Payunga	...
Huntu	...
Bua	...
Iluta	...
Barakati	...
Dunggala	...
Ilohungayo	...
Pilobuhuta	...

Sumber : Pemerintah Desa  
 Source : Government Village

## FINANCE

**Tabel 4.1.3 Sarana Olahraga Menurut Jenis Olahraga dirinci Menurut desa di kecamatan, 2019**  
*Sport Facilities By Type of Sport By village in subdistrict , 2019*

<b>Desa/ Desa Village</b>	<b>Sepak Bola Football</b>	<b>Bola Volley Volley ball</b>	<b>Bulu Tangkis Badminton</b>	<b>Tenis Meja Pingpong</b>
(1)	(2)	(3)	(4)	(6)
Payunga	1	4	1	4
Huntu	2	4	1	4
Bua	1	1	1	4
Iluta	1	4	4	4
Barakati	1	4	4	1
Dunggala	4	1	1	1
Ilohungayo	1	1	1	1
Pilobuhuta	4	4	1	1

Sumber : Pemerintah Desa

Source : Government Village

1=Ada, baik 2=Ada, rusak sedang 3=Ada, rusak parah 4=Tidak ada

**Tabel 4.1.4 Jumlah Sarana Perdagangan dirinci per Desa, 2019**  
**Tabel Means Trading specified amount per Village / Sub, 2019**

Desa/ Village	Kelompok pertokoan	Pasar Bangunan Tetap	Pasar dengan bangunan semi permanen	Pasar Tanpa bangunan
(1)	(2)	(3)	(4)	(5)
Payunga	0	1	0	0
Huntu	0	0	0	0
Bua	0	0	0	0
Iluta	0	0	0	0
Barakati	0	1	0	0
Dunggala	0	0	0	0
Ilohungayo	0	0	0	0
Pilobuhuta	0	0	0	0

Sumber : Pemerintah Desa

Source : Government Village

## FINANCE

### 4.2 Komunikasi/*Communication*

Tabel 4.2.1 Keberadaan Sarana Telekomunikasi dirinci per Desa,  
Tabel 2019

*The existence of Telecommunication Facilities is specified per Village, 2019*

Desa/ Village	Jumlah BTS/ Number of BTS	Jumlah Operator yang menjangkau/ Number of Operators	Sinyal Telepon/ Telephone Signal	Sinyal Internet/ Internet Signal
(1)	(2)	(3)	(4)	(5)
Payunga	2	2	1	1
Huntu	1	1	2	1
Bua	1	1	1	1
Iluta	1	1	1	1
Barakati	1	1	1	1
Dunggala	0	0	2	1
Ilohungayo	0	0	2	1
Pilobuhuta	0	0	2	1

Sumber : Pemerintah Desa

Source : Government of Village

Keterangan: 1. Sangat Kuat, 2. Kuat, 3. Lemah, 4. Tidak ada sinyal

**Tabel 4.2.2** Jumlah Sarana Lembaga Keuangan yang ada di desa ,  
**Tabel** 2019  
*Number of Financial Institutions Facility in the village,*  
 2019

Desa/ <i>Village</i>	Bank Pemerintah/ <i>Government bank</i>	Bank Swasta/ <i>Private Bank</i>	Bank Perkreditan Rakyat/ <i>People's Credit Bank</i>
(1)	(2)	(3)	(4)
Payunga	1	0	0
Huntu	0	0	0
Bua	0	0	0
Iluta	0	0	0
Barakati	0	0	0
Dunggala	0	0	0
Ilohungayo	0	0	0
Pilobuhuta	0	0	0

Sumber : Pemerintah Desa  
 Source : Government of Village

## FINANCE

**Tabel 4.2.3** Pendapatan Asli Daerah Menurut Desa/ Kelurahan di Kecamatan (Juta Rupiah), 2019  
*Locally-Generated Revenue According Village / Sub in the District (Million Rupiah's), 2019*

Desa Village	PAD (Juta)/ PAD (Million)
(1)	(2)
Payunga	7
Huntu	5
Bua	1
Iluta	2
Barakati	5
Dunggala	2
Ilohungayo	1
Pilobuhuta	8

Sumber : Pemerintah Desa

Source : Government of Village



Sensus  
Penduduk  
2020

#MencatatIndonesia



# DATA

MENCERDASKAN BANGSA

— *Enlighten The Nation* —



BADAN PUSAT STATISTIK  
KABUPATEN GORONTALO  
Statistics of Gorontalo Regency  
Jalan Samaun Pulubuhu, Kel. Tenilo, Kec. Limboto  
Telp. (0435)-881435, Fax: (0435)-882297,  
E-mail: [bps7502@bps.go.id](mailto:bps7502@bps.go.id)  
Homepage: <http://gorontalokab.bps.go.id>

