

# KECAMATAN MERAPI TIMUR DALAM ANGKA 2018



KANTOR CAMAT MERAPI TIMUR



**BADAN PUSAT STATISTIK  
KABUPATEN LAHAT**

# KECAMATAN MERAPI TIMUR DALAM ANGKA 2018



KANTOR CAMAT MERAPI TIMUR

**KECAMATAN MERAPI  
TIMUR DALAM ANGKA  
2018**

**No.Publikasi** : 16040.1813  
**Katalog** : 11020011604.132  
**ISBN** : 978-602-71077-7-9  
**Ukuran Buku** : 16 cm x 21 cm  
**Jumlah Halaman** : 88 + xvi

**Naskah :**

Badan Pusat Statistik Kabupaten Lahat

**Penyunting :**

Badan Pusat Statistik Kabupaten Lahat

**Gambar Kulit :**

Badan Pusat Statistik Kabupaten Lahat

**Diterbitkan oleh :**

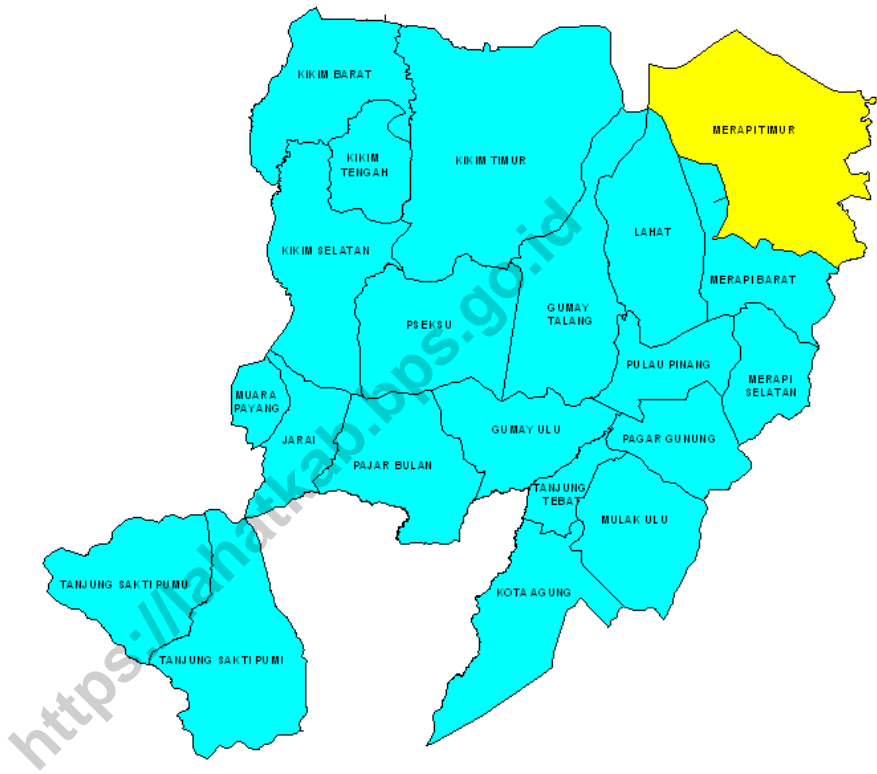
© Badan Pusat Statistik Kabupaten Lahat

**Dicetak Oleh :**

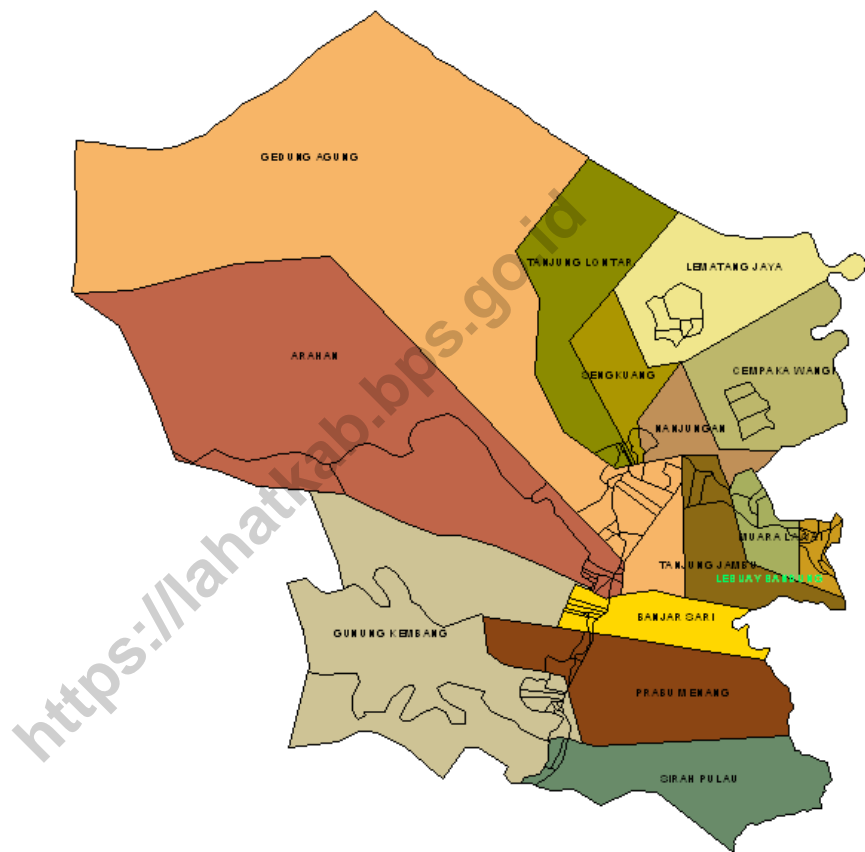
CV.Alief Media Grafika

**Dilarang mengumumkan, mendistribusikan, mengomunikasikan,  
dan/atau menggandakan sebagian atau seluruh isi buku ini untuk  
tujuan komersial tanpa izin tertulis dari Badan Pusat Statistik**

# PETA WILAYAH KECAMATAN KECAMATAN MERAPI TIMUR



# PETA PER DESA KECAMATAN MERAPI TIMUR



## KATA PENGANTAR


Dengan memanjatkan puji syukur kehadirat Tuhan Yang Maha Esa, Badan Pusat Statistik Kabupaten Lahat telah dapat menyelesaikan publikasi “**Kecamatan Merapi Timur Dalam Angka 2018**” yang diterbitkan setiap tahun dengan maksud untuk memberikan gambaran secara komprehensif mengenai keadaan geografis, pemerintahan, kependudukan, sosial, pertanian di Kecamatan Merapi Timur.

Data-data statistik yang disajikan dalam bentuk tabel merupakan hasil pengumpulan data sekunder dari berbagai instansi pemerintah, khususnya pemerintah desa se-Kecamatan Merapi Timur. Disamping menyajikan tabel, publikasi ini juga menganalisa secara sekilas data yang tersedia. Namun, karena terbatasnya data yang tersedia maka masih juga ada beberapa keterbatasan informasi yang disampaikan.

Dengan terbitnya publikasi ini, diharapkan dapat memberikan informasi kepada kalangan pengguna data sebagai bahan monitoring, evaluasi, dan penetapan kebijakan pembangunan maupun sebagai bahan dalam studi-studi selanjutnya.

Akhir kata, kami menyampaikan ucapan terima kasih yang sebesar-besarnya kepada semua pihak yang telah membantu terbitnya publikasi ini. Untuk penyempurnaan publikasi ini dikemudian hari, partisipasi aktif dari berbagai institusi sangatlah diharapkan.

Lahat, September 2017  
Kepala Badan Pusat Statistik  
Kabupaten Lahat,



**Ir. Hj. CHAIRANITA K, M.Si**  
**NIP: 19670128 199103 2 001**

## **CAMAT MERAPI TIMUR**

### **SAMBUTAN**

Puji syukur kita panjatkan kehadiran Allah yang maha kuasa, atas berkah dan rahmat-Nya, publikasi "**Kecamatan Merapi Timur Dalam Angka 2017**" dapat diselesaikan dengan baik.

Kami menyambut gembira keberadaan publikasi "**Kecamatan Merapi Timur Dalam Angka 2018**". Dalam publikasi ini telah dapat menghimpun berbagai informasi (data) dari desa se-Kecamatan Merapi Timur, sehingga dapat meningkatkan pelayanan kepada masyarakat dengan cermat, cepat dan tepat.

Kepada semua pihak, Cabang dinas/instansi di Kecamatan Merapi Timuryang telah banyak membantu kelancaran penerbitan ini kami ucapkan terima kasih. Ucapan serupa kami sampaikan kepada Badan Pusat Statistik Kabupaten Lahat yang telah memberikan bimbingan teknis penyajian data. Kita semua berharap agar kerjasama yang baik ini dapat diteruskan pada tahun-tahun yang akan datang.

Semoga karya ini dapat bermanfaat bagi pihak-pihak yang membutuhkan.

Lebuay Bandung, September 2017  
Camat  
Merapi Timur,

**MIHARTA, SE, M.Si**  
**NIP. 197509211996031003**

## KATA PENGANTAR

Dengan memanjatkan puji syukur kehadirat Tuhan Yang Maha Esa, karena atas karunia-Nya, publikasi **“Kecamatan Merapi Timur Dalam Angka 2018”** ini dapat terselesaikan.

Publikasi ini bertujuan untuk menggambarkan kondisi dan sarana prasarana Kecamatan Merapi Timur, yang nantinya diharapkan dapat menjadi acuan baik dalam evaluasi hasil pembangunan maupun sebagai pedoman untuk perencanaan pembangunan selanjutnya.

Terima kasih kami ucapkan kepada semua pihak yang telah membantu sehingga dapat terbitnya publikasi ini, dan kamipun sangat menyadari bahwa di dalam publikasi ini masih sangat banyak kekurangan, untuk itu kritik dan saran yang membangun kami harapkan demi penyempurnaan di masa yang akan datang. Semoga Allah Yang Maha Kuasa, memberkahi kita semua.

Lebuay Bandung, September 2017  
Koordinator Statistik  
Kecamatan Merapi Timur,



Feri Yanti, S. Mn  
NIP. 19780214 200502 2 004



## DAFTAR ISI

	Halaman
<b>Kata Pengantar Kepala Badan Pusat Statistik Kabupaten Lahat</b>	v
<b>Sambutan Camat Merapi Timur</b>	vi
<b>Kata Pengantar Koordinator Statistik Kecamatan Merapi Timur</b>	vii
<b>Daftar Isi</b>	viii
<b>Daftar Gambar</b>	ix
<b>Daftar Tabel</b>	xi
<b>BAB I Keadaan Geografi dan Iklim</b>	2
<b>BAB II Pemerintahan</b>	10
<b>BAB III Penduduk dan Ketenagakerjaan</b>	18
<b>BAB IV Sosial</b>	25
<b>BAB V Pertanian</b>	53
<b>BAB VI Perindustrian, Pertambangan dan Energi</b>	65
<b>BAB VII Perdagangan</b>	71
<b>BAB VIII Transportasi, Komunikasi dan Pariwisata</b>	79
<b>BAB X Perbandingan Antar Kecamatan</b>	85

## DAFTAR GAMBAR

	Halaman
<b>BAB I : Keadaan Geografi dan Iklim</b>	2
1.1 Luas Wilayah Menurut desa di Kecamatan Merapi Timur(km <sup>2</sup> ), 2017	3
<b>BAB II : Pemerintahan</b>	10
2.1 Banyaknya Satuan Lingkungan Setempat Menurut Desa di Kecamatan Merapi Timur, 2017	11
<b>BAB III : Penduduk dan Ketenagakerjaan</b>	18
3.1 Jumlah Penduduk Pertengahan Tahun Menurut Jenis Kelamin dan Desa di Kecamatan Merapi Timur, 2017	19
<b>BAB IV : Sosial</b>	25
4.1 Banyaknya TK/RA/BA, SD/MI, SLTP/MTS, SMU/MA, dan SMK Menurut Desa di Kecamatan Merapi Timur, 2017	27
<b>BAB V : Pertanian</b>	53
5.1 Luas Lahan Sawah dan Lahan Bukan Sawah di Kecamatan Merapi Timur, 2017	55
<b>BAB VI : Perindustrian, Pertambangan dan Energi</b>	65
6.1 Jumlah Industri menurut Jenisnya di Kecamatan Merapi Timur, 2017	66

<b>BAB VII</b>	<b>: Perdagangan</b>	71
7.1	Banyaknya Sarana Perdagangan menurut Jenisnya di Kecamatan Merapi Timur, 2017	72
<b>BAB VIII</b>	<b>: Transportasi, Komunikasi dan Pariwisata</b>	79
8.1	Banyaknya Fasilitas Pos dan Telekomunikasi di Kecamatan Merapi Timur, 2017	80
<b>BAB IX</b>	<b>: Perbandingan Antar Kecamatan</b>	85
9.1	Luas Wilayah menurut Kecamatan di Kabupaten Lahat, 2017	86

<https://lahatkab.bps.go.id>

## DAFTAR TABEL

	Halaman
<b>BAB I : Keadaan Geografi dan Iklim</b>	2
1.1.1 Luas Wilayah Menurut Desa di Kecamatan Merapi Timur(Km <sup>2</sup> ), 2017	4
1.1.2 Batas Wilayah Administrasi di Kecamatan Merapi Timur, 2017	5
1.1.3 Tinggi Wilayah di Atas Permukaan Laut (DPL) Menurut Desa di Kecamatan Merapi Timur, 2017	6
1.1.4 Jarak Dari Desa Ke Ibukota Kecamatan dan Ibukota Kabupaten di Kecamatan Merapi Timur, 2017	7
1.2.1 Rata-rata Jumlah Hujan dan Curah Hujan setiap Bulan di Kecamatan Merapi Timur, 2017	8
<b>BAB II : Pemerintahan</b>	10
2.1.1 Status dan Klasifikasi Desa di Kecamatan Merapi Timur, 2017	12
2.1.2 Banyaknya Satuan Lingkungan Setempat Menurut Desa di Kecamatan Merapi Timur, 2017	13
2.2.1 Banyaknya Pegawai Negeri Sipil Menurut Tingkat Pendidikan yang Ditamatkan dan Jenis Kelamin di Kantor Camat Merapi Timur, 2017	14
2.2.2 Banyaknya Pegawai Negeri Sipil Menurut Golongan dan Jenis Kelamin di Kantor Camat Merapi Timur, 2017	15
2.3.1 Kelengkapan Aparat Pemerintahan Desa di Kecamatan Merapi Timur, 2017	16
	xi

<b>BAB III</b>	<b>: Penduduk dan Ketenagakerjaan</b>	18
3.1.1	Luas Wilayah, Jumlah Penduduk Pertengahan Tahun, dan Kepadatan Penduduk Pertengahan Tahun Menurut Desa di Kecamatan Merapi Timur, 2017	20
3.1.2	Jumlah Penduduk Pertengahan Tahun dan Rasio Jenis Kelamin di Kecamatan Merapi Timur, 2017	21
3.1.3	Jumlah Penduduk Pertengahan Tahun, Dusun, Rumah Tangga Serta Rata-rata Penduduk per Dusun dan per Rumah Tangga di Kecamatan Merapi Timur, 2017	22
3.1.4	Banyaknya Penduduk Pertengahan Tahun Menurut Kelompok Umur dan Jenis Kelamin di Kecamatan Merapi Timur, 2017	23
<b>BAB IV</b>	<b>: Sosial</b>	25
4.1.1	Banyaknya TK/RA/BA, SD/MI, SLTP/MTS, SMU/MA, dan SMK Menurut Desa di Kecamatan Merapi Timur, 2017	28
4.1.2	Keterangan Banyaknya TK/RA/BA, SD/MI, SLTP/MTS, SMU/MA, dan SMK Menurut Desa di Kecamatan Merapi Timur, 2017	29
4.1.3	Jumlah Sekolah, Guru dan Murid pada Sekolah Dasar (SD) Negeri menurut Desa di Kecamatan Merapi Timur, 2017	31
4.1.4	Jumlah Sekolah, Guru dan Murid pada Sekolah Menengah Pertama (SMP) Negeri menurut Desa di Kecamatan Merapi Timur, 2017	32
4.1.5	Jumlah Sekolah, Guru dan Murid pada Madrasah Tsanawiyah (MTS) Swasta Menurut Desa di Kecamatan Merapi Timur, 2017	33
4.1.6	Jumlah Sekolah, Guru dan Murid pada Sekolah	34

	Menengah Atas (SMA) Negeri menurut Desa di Kecamatan Merapi Timur, 2017	
4.1.7	Jumlah Sekolah, Guru dan Murid pada Sekolah Menengah Kejuruan (SMK) Negeri Menurut Desa di Kecamatan Merapi Timur, 2017	35
4.2.1	Banyaknya Fasilitas Kesehatan Menurut Desa di Kecamatan Merapi Timur, 2017	36
4.2.2	Banyaknya Tenaga Kesehatan Medis di Kecamatan Merapi Timur, 2017	38
4.2.3	Banyaknya Pasangan Usia Subur (PUS) dan Peserta Keluarga Berencana (KB) Menurut Desa di Kecamatan Merapi Timur, 2017	39
4.3.1	Jumlah Penduduk Menurut Agama yang Dianut menurut Desa di Kecamatan Merapi Timur, 2017	40
4.3.2	Banyaknya Tempat Peribadatan Menurut Desa di Kecamatan Merapi Timur, 2017	42
4.3.3	Banyaknya Penderita Cacat Buta, Tuli, Bisu, Tuli-Bisu, Cacat Tubuh Menurut Desa di Kecamatan Merapi Timur, 2017	43
4.3.4	Banyaknya Kejadian Bencana Alam Menurut Desa di Kecamatan Merapi Timur, 2017	45
4.3.5	Kejadian Kejahatan yang Terjadi menurut Desa di Kecamatan Merapi Timur, 2017	46
4.3.6	Ketersediaan Fasilitas Olahraga Menurut Desa di Kecamatan Merapi Timur, 2017	47
4.3.7	Banyaknya Karang Taruna Tumbuh, Karang Taruna Berkembang, Karang Taruna Maju, dan Karang Taruna Percontohan Menurut Desa di Kecamatan Merapi Timur, 2017	48
4.3.8	Organisasi Masyarakat menurut Jenis dan Desa di Kecamatan Merapi Timur, 2017	49
4.3.9	Keperluan Air Minum / Memasak Sebagian Besar Masyarakat menurut Desa di Kecamatan Merapi Timur, 2017	50

4.3.10	Tempat Buang Air Besar Sebagian Besar Rumah Tangga menurut Desa di Kecamatan Merapi Timur, 2017	51
<b>BAB V</b>	<b>: Pertanian</b>	<b>53</b>
5.1.1	Luas Lahan Sawah Dirinci menurut Jenis Pengairan di Kecamatan Merapi Timur(ha), 2017	56
5.1.2	Luas Lahan Pertanian Bukan Lahan Sawah Menurut Jenis dan Penggunaan di Kecamatan Merapi Timur(ha), 2017	57
5.1.3	Luas Panen, Produksi, dan Rata-rata Produksi menurut Jenis Tanaman Pangan di Kecamatan Merapi Timur, 2017	58
5.2.1	Luas Tanam dan Produksi Tanaman Perkebunan menurut Komoditi Perkebunan di Kecamatan Merapi Timur, 2017	59
5.3.1	Populasi Ternak dan Jumlah Pemotongan menurut Jenis Ternak di Kecamatan Merapi Timur(ekor), 2017	60
5.3.2	Populasi Unggas menurut Jenis Unggas di Kecamatan Merapi Timur(ekor), 2017	61
5.3.3	Produksi Daging menurut Jenis Ternak di Kecamatan Merapi Timur (kg), 2017	62
5.3.4	Produksi Telur menurut Jenis Ternak di Kecamatan Merapi Timur (kg), 2017	63
<b>BAB VI</b>	<b>Perindustrian, Pertambangan dan Energi</b>	<b>65</b>
6.1.1	Jumlah Industri menurut jenis dan Desa di Kecamatan Merapi Timur, 2017	67
6.2.1	Keberadaan Bahan Galian Golongan C menurut Jenis dan Desa di Kecamatan Merapi Timur, 2017	68
6.3.1	Jumlah Desa Yang Telah Terjangkau Listrik di Kecamatan Merapi Timur, 2017	69

<b>BAB VII</b>	<b>Perdagangan</b>	71
7.1.1	Banyaknya Sarana Perdagangan Menurut Jenisnya di Kecamatan Merapi Timur, 2017	73
7.1.2	Banyaknya Pasar menurut Jenis dan Desa di Kecamatan Merapi Timur, 2017	74
7.1.3	Banyaknya Sarana Perekonomian menurut Jenisnya di Kecamatan Merapi Timur, 2017	75
7.1.4	Jumlah Koperasi Menurut Jenis Koperasi dan Desa di Kecamatan Merapi Timur, 2017	76
<b>BAB VIII</b>	<b>: Transportasi, Komunikasi dan Pariwisata</b>	79
8.1.1	Kategori Lapisan Permukaan Jalan Terlusnya Aspal, Diperkeras, atau Semen menurut Desa di Kecamatan Merapi Timur, 2017	81
8.2.1	Banyaknya Fasilitas Pos dan Telekomunikasi di Kecamatan Merapi Timur, 2017	82
8.2.2	Keberadaan Sinyal Telepon Genggam Menurut Desa di Kecamatan Merapi Timur, 2017	83
<b>BAB IX</b>	<b>: Perbandingan Antar Kecamatan</b>	85
9.1.1	Luas Wilayah menurut Kecamatan di Kabupaten Lahat, 2017	87
9.1.2	Jumlah Penduduk Pertengahan tahun dan Sex Rasio menurut Kecamatan dan jenis Kelamin di Kabupaten Lahat, 2017	88



<https://lahatkab.bps.go.id>



**Bab I**  
**Keadaan Geografi**  
**Dan Iklim**

<https://lahatkab.go.id>

### **I. KEADAAN GEOGRAFI DAN IKLIM**

#### **1.1 Keadaan Geografi**

Kecamatan Merapi Timur dengan ibukota Kecamatan yakni kelurahan Lebuay Bandung mempunyai wilayah seluas 260,55 kilometer persegi (Km<sup>2</sup>) dengan batasan wilayah sebagai berikut :

- Sebelah Utara berbatasan dengan Kabupaten Muara Enim dan Kabupaten Musi rawas
- Sebelah Selatan berbatasan dengan Kecamatan Merapi Barat
- Sebelah Timur berbatasan dengan Kabupaten Muara Enim
- Sebelah Barat berbatasan dengan Kecamatan Merapi Barat dan Kecamatan Lahat

Desa yang terjauh dari ibukota kecamatan adalah Desa Sirah Pulau yaitu dengan jarak yang harus ditempuh melalui darat sekitar 20 Km dan Kelurahan yang terdekat adalah kelurahan Lebuay Bandung dengan jarak tempuh sekitar 0,5Km.

#### **1.2 Keadaan Iklim**

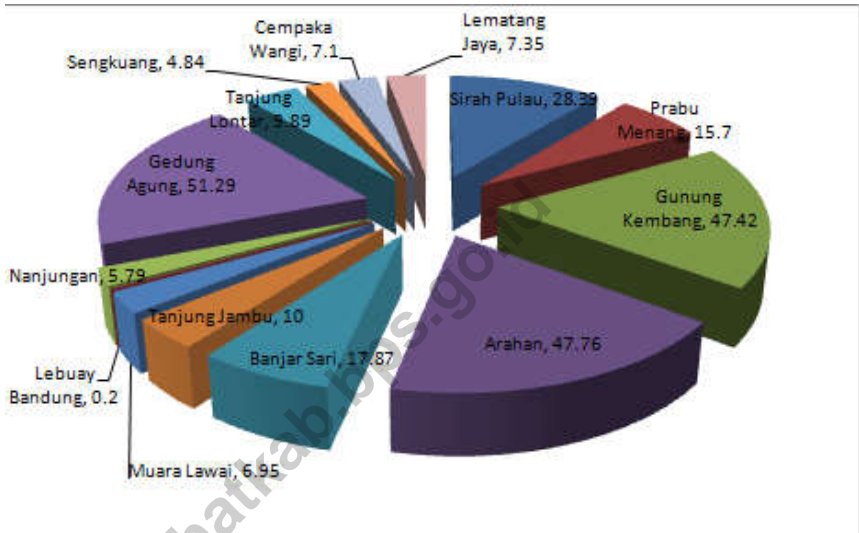
Kecamatan Merapi Timur mempunyai iklim tropis dimana sebagian besar daerah adalah perbukitan dengan ketinggian antara 119 – 200 m dari permukaan laut. Desa yang paling rendah dari permukaan laut adalah Desa Muara Cawang, sedangkan desa yang paling tinggi dari permukaan laut adalah Desa Talang Sejemput dan Desa Kerung.

Rata-rata hujan dan curah hujan setiap bulannya di Kecamatan Merapi Timur yaitu 11,5 hari dan 94 mm

## Kedadaan Geografi dan Iklim

---

**Gambar 1.1** Luas Wilayah Menurut Desa di Kecamatan Merapi Timur (Km<sup>2</sup>), 2017



Sumber : Badan Pusat Statistik Kabupaten Lahat

## Kedadaan Geografi dan Iklim

---

**Tabel 1.1.1** Luas Menurut Desa di Kecamatan Merapi Timur (Km<sup>2</sup>), 2017

	<b>Desa</b>	<b>Luas (Km<sup>2</sup>)</b>	<b>Persentase</b>
	(1)	(2)	(3)
1	Sirah Pulau	28,39	10,89
2	Prabu Menang	15,70	6,02
3	Gunung Kembang	47,42	18,19
4	Arahan	47,76	18,32
5	Banjar Sari	17,87	6,85
6	Tanjung Jambu	10,00	3,84
7	Muara Lawai	6,95	2,67
8	Lebuay Bandung	0,20	0,08
9	Nanjungan	5,79	2,22
10	Gedung Agung	51,29	19,67
11	Tanjung Lontar	9,89	3,83
12	Sengkuang	4,84	1,89
13	Cempaka Wangi	7,10	2,72
14	Lematang Jaya	7,35	2,82
	<b>Jumlah 2017</b>	<b>260,55</b>	<b>100,00</b>

Sumber : Badan Pusat Statistik Kabupaten Lahat

---

## Kecamatan Merapi Timur Dalam Angka 2018

<https://lahatkab.bps.go.id>

## **Keadaan Geografi dan Iklim**

---

**Tabel 1.1.3**                    **Tinggi Wilayah di Atas Permukaan Laut (DPL)**  
**Menurut Desa di Kecamatan Merapi Timur, 2017**

---

	<b>Desa</b>	<b>Tinggi DPL (m)</b>
	<b>(1)</b>	<b>(2)</b>
1	Sirah Pulau	68
2	Prabu Menang	51
3	Gunung Kembang	62
4	Arahan	65
5	Banjar Sari	51
6	Tanjung Jambu	32
7	Muara Lawai	29
8	Lebuay Bandung	67
9	Nanjungan	53
10	Gedung Agung	62
11	Tanjung Lontar	56
12	Sengkuang	41
13	Cempaka Wangi	80
14	Lematang Jaya	93

---

Sumber : Badan Pusat Statistik Kabupaten Lahat

## Kedadaan Geografi dan Iklim

---

Tabel 1.1.4 Jarak Dari Desa Ke Ibukota Kecamatan dan Ibukota Kabupaten di Kecamatan Merapi Timur, 2017

	Desa	Ibukota Kecamatan (km)	Ibukota Kabupaten (km)
	(1)	(2)	(3)
1	Sirah Pulau	20,00	21,00
2	Prabu Menang	17,00	24,00
3	Gunung Kembang	18,00	23,00
4	Arahan	13,00	29,00
5	Banjar Sari	16,00	26,00
6	Tanjung Jambu	3,50	36,00
7	Muara Lawai	3,00	38,00
8	Lebuay Bandung	0,00	40,00
9	Nanjungan	12,00	37,00
10	Gedung Agung	9,00	34,00
11	Tanjung Lontar	12,00	34,00
12	Sengkuang	9,00	36,00
13	Cempaka Wangi	15,00	4200
14	Lematang Jaya	14,00	43,00

Sumber :Masing-masing Desa



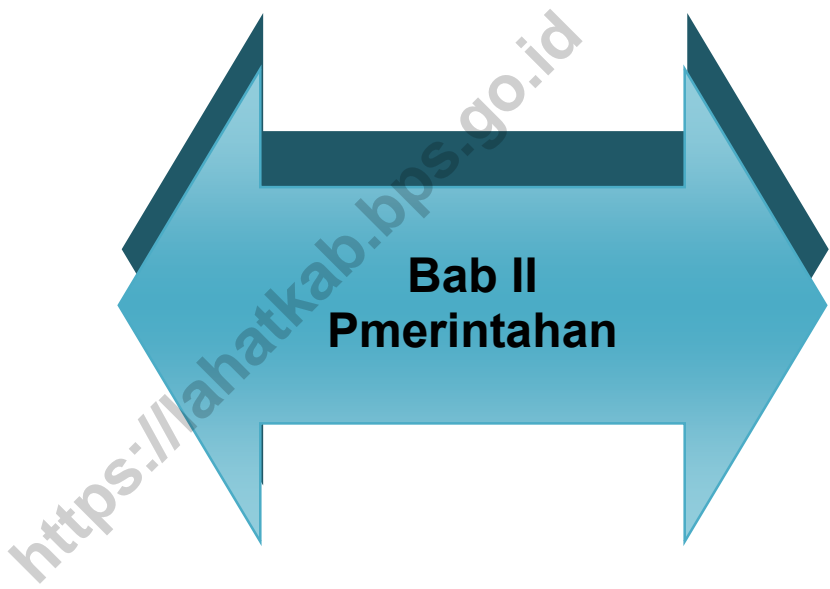
## **Keadaan Geografi dan Iklim**

---

**Tabel 1.2.1 Rata-rata Jumlah Hujan dan Curah Hujan Setiap Bulan di Kecamatan Merapi Timur, 2017**

<b>Bulan</b>	<b>Jumlah Hujan (Hari)</b>	<b>Curah Hujan (mm)</b>
(1)	(2)	(3)
Januari	11	80,4
Februari	14	339,4
Maret	13	174,3
April	11	156,6
Mei	9	180,3
Juni	9	108,8
Juli	14	25,5
Agustus	7	190
September	10	186
Oktober	9	123
November	15	319
Desember	16	310
<b>Jumlah 2017</b>	<b>138</b>	<b>1 128</b>

Sumber :Dinas Pertanian Kabupaten Lahat



## **Bab II Pmerintahan**

### **II. PEMERINTAHAN**

#### **2.1 Wilayah Administrasi**

Secara administratif Kecamatan Merapi Timur terdiri atas 14 desa, semuanya berstatus definitif dengan satuan lingkungan setempat sebanyak 45 dusun, 3 (tiga) RT dan 1(satu) RW.

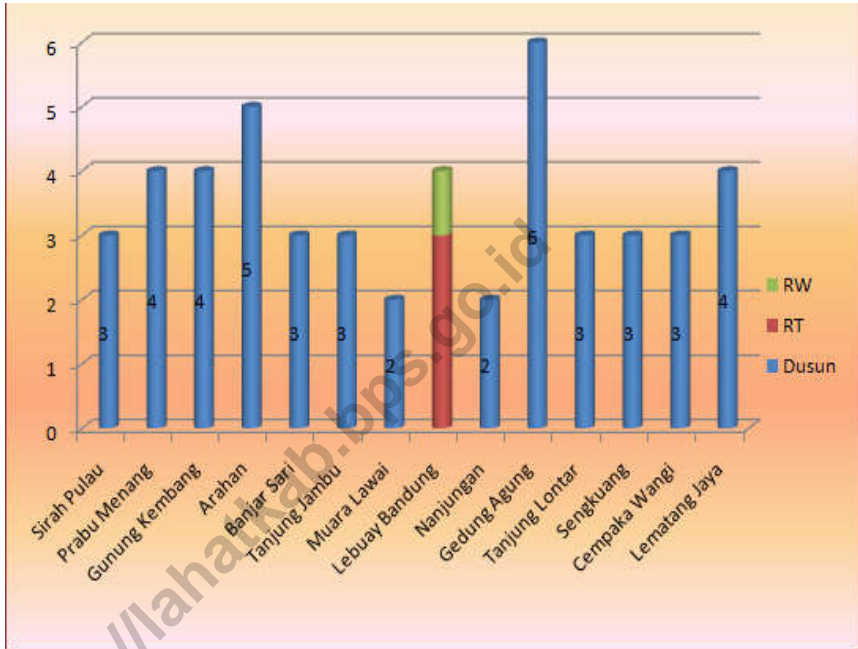
#### **2.2 Keadaan Pegawai Negeri Sipil**

Jumlah Pegawai Negeri Sipil (PNS) di Kantor Camat Merapi Timur sebanyak 26 orang, terdiri dari 14 orang laki-laki dan 12 orang perempuan. Dilihat dari tingkat pendidikan yang ditamatkan, PNS terbanyak berpendidikan SMA yaitu berjumlah 19 orang, selanjutnya jika dilihat dari golongannya, PNS terbanyak pada golongan III yaitu sebanyak 14 orang.

#### **2.3 Administrasi Pemerintahan**

Semua desa sudah memiliki kelengkapan aparat pemerintahan desa dari mulai kepala desa hingga ketua BPD dan tahun ini semua desa sudah memiliki sekdes. Sedangkan dari 14 kepala desa yang ada semua berjenis kelamin laki-laki.

**Gambar 2.1 Banyaknya Satuan Lingkungan Setempat Menurut Desa di Kecamatan Merapi Timur, 2017**



Sumber : Badan Pusat Statistik Kabupaten Lahat

**Tabel 2.1.1** Status dan Klasifikasi Desa di Kecamatan Merapi Timur, 2017

	<b>Desa</b>	<b>Status</b>	<b>Klasifikasi</b>
	(1)	(2)	(3)
1	Sirah Pulau	Pedesaan	Definitif
2	Prabu Menang	Pedesaan	Definitif
3	Gunung Kembang	Pedesaan	Definitif
4	Arahan	Pedesaan	Definitif
5	Banjar Sari	Pedesaan	Definitif
6	Tanjung Jambu	Pedesaan	Definitif
7	Muara Lawai	Pedesaan	Definitif
8	Lebuay Bandung	Kelurahan	Definitif
9	Nanjungan	Pedesaan	Definitif
10	Gedung Agung	Pedesaan	Definitif
11	Tanjung Lontar	Pedesaan	Definitif
12	Sengkuang	Pedesaan	Definitif
13	Cempaka Wangi	Pedesaan	Definitif
14	Lematang Jaya	Pedesaan	Definitif

Sumber : Badan Pusat Statistik Kabupaten Lahat

**Tabel 2.1.2 Banyaknya Satuan Lingkungan Setempat Menurut Desa di Kecamatan Merapi Timur, 2017**

	<b>Desa</b>	<b>Dusun</b>	<b>RT</b>	<b>RW</b>
	(1)	(2)	(3)	(4)
1	Sirah Pulau	3	-	-
2	Prabu Menang	4	-	-
3	Gunung Kembang	4	-	-
4	Arahan	5	-	-
5	Banjar Sari	3	-	-
6	Tanjung Jambu	3	-	-
7	Muara Lawai	2	-	-
8	Lebuay Bandung	-	3	1
9	Nanjungan	2	-	-
10	Gedung Agung	6	-	-
11	Tanjung Lontar	3	-	-
12	Sengkuang	3	-	-
13	Cempaka Wangi	3	-	-
14	Lematang Jaya	4	-	-
<b>Jumlah 2017</b>		<b>45</b>	<b>3</b>	<b>1</b>

Sumber : Badan Pusat Statistik Kabupaten Lahat

**Tabel 2.2.1 Banyaknya Pegawai Negeri Sipil Menurut Tingkat Pendidikan yang Ditamatkan dan Jenis Kelamin di Kantor Camat Merapi Timur, 2017**

Tingkat Pendidikan yang Ditamatkan	Jenis Kelamin		Jumlah
	Laki-laki	Perempuan	
(1)	(2)	(3)	(4)
SD	-	-	-
SMP	-	-	-
SMA	13	3	16
Diploma	-	-	-
S1	3	2	5
S2	1	-	1
S3	-	-	-
<b>Jumlah 2017</b>	<b>17</b>	<b>5</b>	<b>22</b>

Sumber : Kantor Camat Merapi Timur

**Tabel 2.2.2 Banyaknya Pegawai Negeri Sipil Menurut Golongan dan Jenis Kelamin di Kantor Camat Merapi Timur, 2017**

Golongan	Jenis Kelamin		Jumlah
	Laki-laki	Perempuan	
(1)	(2)	(3)	(4)
Golongan I	-	-	-
Golongan II	13	3	16
Golongan III	3	2	5
Golongan IV	1	-	1
<b>Jumlah 2017</b>	<b>17</b>	<b>5</b>	<b>22</b>

Sumber : Kantor Camat Merapi Timur



**Tabel 2.3.1 Kelengkapan Aparat Pemerintahan Desa di Kecamatan Merapi Timur, 2017**

	Desa	Kepala Desa	Sekretaris Desa	Ketua BPD	Ketua LPMD
	(1)	(2)	(3)	(4)	(5)
1	Sirah Pulau	√	√	√	√
2	Prabu Menang	√	√	√	√
3	Gunung Kembang	√	√	√	√
4	Arahan	√	√	√	√
5	Banjar Sari	√	√	√	√
6	Tanjung Jambu	√	√	√	√
7	Muara Lawai	√	√	√	√
8	Lebuay Bandung	√	√	√	√
9	Nanjungan	√	√	√	√
10	Gedung Agung	√	√	√	√
11	Tanjung Lontar	√	√	√	√
12	Sengkuang	√	√	√	√
13	Cempaka Wangi	√	√	√	√
14	Lematang Jaya	√	√	√	√

Sumber : Masing-masing Desa



**Bab III  
Penduduk**

<https://lahatkab.bps.go.id>

### **III. PENDUDUK DAN KETENAGAKERJAAN**

#### **3.1 Kependudukan**

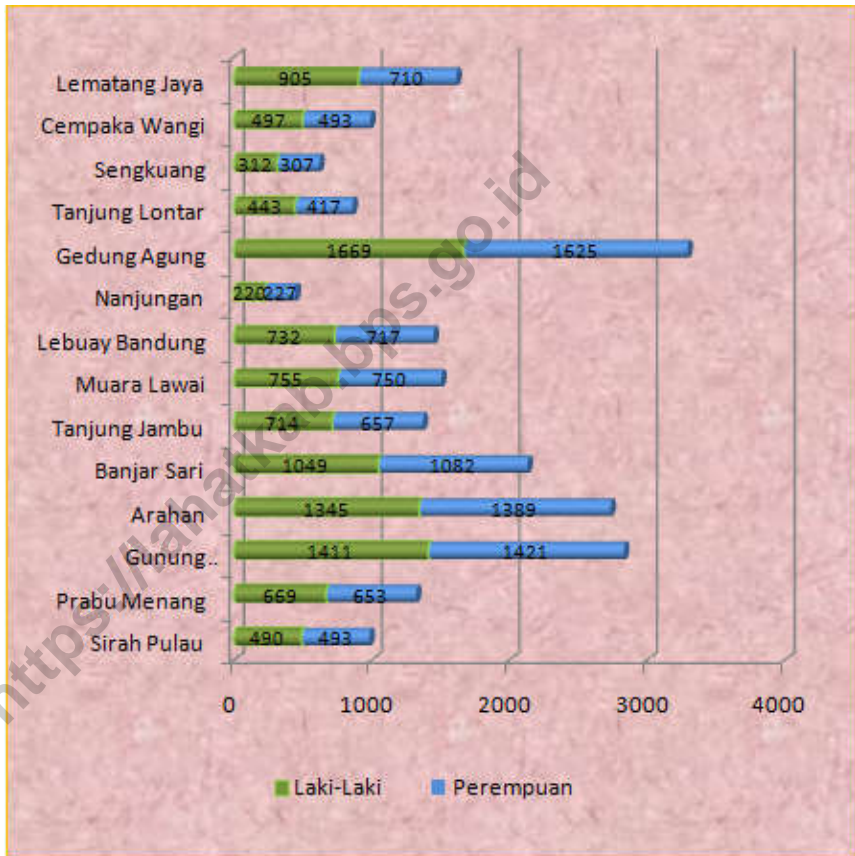
Jumlah penduduk pertengahan tahun 2017 Kecamatan Merapi Timur berjumlah 22.152 orang yang terdiri dari 11.211 orang laki-laki dan 10.941 orang perempuan.

Kepadatan penduduk di Kecamatan Merapi Timur sebesar 84,95 penduduk per kilometer persegi. Rasio jenis kelamin Kecamatan Merapi Timur tahun 2017 sebesar 102,47 artinya daerah Kecamatan Merapi Timur mempunyai jumlah penduduk laki-laki lebih besar dari pada jumlah penduduk perempuan.

Berdasarkan kelompok umur, struktur penduduk di Kecamatan Merapi Timur masih tergolong sebagai penduduk muda, hal ini terlihat dari komposisi penduduk berdasarkan kelompok umur, yaitu penduduk umur 15 tahun ke bawah mencapai angka 28,24 persen, penduduk umur 15-64 tahun mencapai angka 66,01 persen, dan penduduk umur 65 tahun ke atas mencapai angka 5,76 persen.

## Penduduk dan Ketenagakerjaan

**Gambar 3.1** Jumlah Penduduk Pertengahan Tahun Menurut Jenis Kelamin dan Desa di Kecamatan Merapi Timur, 2017



Sumber : Badan Pusat Statistik Kabupaten Lahat

## Penduduk dan Ketenagakerjaan

Tabel 3.1.1 Luas Wilayah, Jumlah Penduduk Pertengahan Tahun, dan Kepadatan Penduduk Pertengahan Tahun Menurut Desa di Kecamatan Merapi Timur, 2017

	Desa	Luas		Penduduk (orang)		Kepadatan Penduduk (orang/km <sup>2</sup> )
		Km <sup>2</sup>	%	Jumlah	%	
	(1)	(2)	(3)	(4)	(5)	(6)
1.	Sirah Pulau	28,39	10,89	988	4,44	34,62
2.	Prabu Menang	15,7	6,02	1 322	5,97	84,20
3.	Gunung Kembang	47,42	18,19	2 832	12,78	59,72
4.	Arahan	47,76	18,32	2 734	12,34	57,24
5.	Banjar Sari	17,87	6,85	2 131	9,62	119,25
6.	Tanjung Jambu	10	3,84	1 371	6,19	137,10
7.	Muara Lawai	6,95	2,67	1 505	6,79	216,55
8.	Lebuay Bandung	0,2	0,08	1 449	6,54	7245,00
9.	Nanjungan	5,79	2,22	447	2,02	77,20
10.	Gedung Agung	51,29	19,67	3 294	14,87	64,22
11.	Tanjung Lontar	9,99	3,83	860	3,88	86,09
12.	Sengkuang	4,94	1,89	619	2,79	125,30
13.	Cempaka Wangi	7,1	2,72	990	4,47	139,44
14.	Lematang Jaya	7,35	2,82	1 615	7,29	219,73
<b>Jumlah 2017</b>		<b>260,75</b>	<b>100</b>	<b>22 152</b>	<b>100</b>	<b>84,95</b>

Sumber : Badan Pusat Statistik Kabupaten Lahat

## Penduduk dan Ketenagakerjaan

Tabel 3.1.2 Jumlah Penduduk Pertengahan Tahun dan Rasio Jenis Kelamin di Kecamatan Merapi Timur, 2017

	Desa	Penduduk (orang)			Rasio Jenis Kelamin
		Laki-laki	Perempuan	Jumlah	
	(1)	(2)	(3)	(4)	(5)
1	Sirah Pulau	490	493	983	99,39
2	Prabu Menang	669	653	1 322	102,45
3	Gunung Kembang	1 411	1 421	2 832	99,30
4	Arahan	1 345	1 389	2 734	96,83
5	Banjar Sari	1 049	1 082	2 131	96,95
6	Tanjung Jambu	714	657	1 371	108,68
7	Muara Lawai	755	750	1 505	100,67
8	Lebuay Bandung	732	717	1 449	102,09
9	Nanjungan	220	227	447	96,92
10	Gedung Agung	1 669	1 625	3 294	102,71
11	Tanjung Lontar	443	417	860	106,24
12	Sengkuang	312	307	619	101,63
13	Cempaka Wangi	497	493	990	100,81
14	Lematang Jaya	905	710	1 615	127,46
<b>Jumlah 2017</b>		<b>11 211</b>	<b>10 941</b>	<b>22 152</b>	<b>102,47</b>

Sumber : Badan Pusat Statistik Kabupaten Lahat

## Penduduk dan Ketenagakerjaan

**Tabel 3.1.3** Jumlah Penduduk Pertengahan Tahun, Dusun, Rumah Tangga Serta Rata-rata Penduduk per Dusun dan per Rumah Tangga di Kecamatan Merapi Timur, 2017

	Desa	Jumlah			Rata-rata Penduduk	
		Penduduk	Dusun	RT	Per Dusun	Per RT
	(1)	(2)	(3)	(4)	(5)	(6)
1	Sirah Pulau	983	3	-	327,67	-
2	Prabu Menang	1 322	4	-	330,50	-
3	Gunung Kembang	2 832	4	-	708	-
4	Arahan	2 734	5	-	546,80	-
5	Banjar Sari	2 131	3	-	710,33	-
6	Tanjung Jambu	1 371	4	-	342,75	-
7	Muara Lawai	1 505	4	-	376,25	-
8	Lebuay Bandung	1 449	-	3	-	483
9	Nanjungan	447	2	-	223,50	-
10	Gedung Agung	3 294	6	-	549	-
11	Tanjung Lontar	860	3	-	286,67	-
12	Sengkuang	619	3	-	206,33	-
13	Cempaka Wangi	990	3	-	330	-
14	Lematang Jaya	1 615	4	-	403,75	-
<b>Jumlah 2017</b>		<b>22 152</b>	<b>48</b>	<b>3</b>	<b>461,50</b>	<b>483</b>

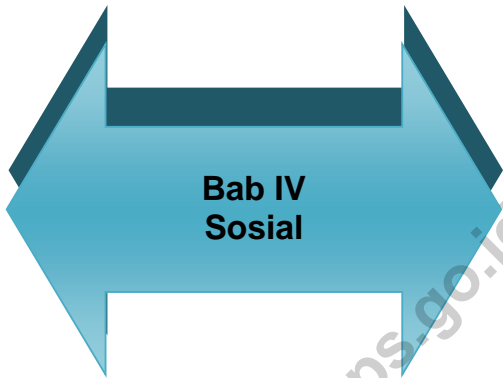
Sumber : Badan Pusat Statistik Kabupaten Lahat

**Tabel 3.1.4** Banyaknya Penduduk Pertengahan Tahun Menurut Kelompok Umur dan Jenis Kelamin di Kecamatan Merapi Timur, 2017

Kelompok Umur	Penduduk (orang)		
	Laki-laki	Perempuan	Jumlah
(1)	(2)	(3)	(4)
0 - 4	1 042	1 034	2 076
5 - 9	1 081	1 031	2 112
10 - 14	993	1 074	2 067
15 - 19	1 045	897	1 942
20 - 24	944	837	1 781
25 - 29	926	847	1 773
30 - 34	876	855	1 731
35 - 39	828	807	1 635
40 - 44	744	738	1 482
45 - 49	678	648	1 326
50 - 54	629	552	1 181
55 - 59	481	520	1 001
60 - 64	374	396	770
65 - 69	256	274	530
70 - 74	159	189	348
75+	155	242	397
<b>Jumlah 2017</b>	<b>11 211</b>	<b>10 941</b>	<b>22 152</b>

Sumber : Badan Pusat Statistik Kabupaten Lahat





<https://lahatkab.bps.go.id>

## IV. SOSIAL

### 4.1 Pendidikan

Dalam rangka mencerdaskan kehidupan bangsa sebagaimana termaktub dalam Pembukaan Undang-undang Dasar 1945 maka dibutuhkan sarana dan prasarana pendidikan yang memadai, terlebih-lebih dalam rangka mensukseskan program wajib belajar. Sampai dengan tahun 2017 jumlah sekolah untuk seluruh tingkat pendidikan di Kecamatan Merapi Timur sebanyak 36 sekolah, dimana pada tingkat pendidikan Taman Kanak-kanak (TK) berjumlah 14, Sedangkan di tingkat pendidikan Sekolah Dasar (SD) sederajat berjumlah 16 sekolah dan semuanya berstatus negeri yang tersebar di hampir semua desa kecuali Desa Nanjungan. Untuk tingkat pendidikan Sekolah Menengah Pertama (SMP) sederajat, jumlah sarana yang tersedia 3 (tiga) buah sekolah, dimana 2 (dua) sekolah berstatus negeri yang terletak di Desa Tanjung Jambu dan Desa Lematang Jaya, 1 (satu) sekolah berstatus swasta yang terletak di Desa Arahau. Sementara itu pada tingkat pendidikan Sekolah Menengah Atas (SMA) sederajat terdapat SMA dengan status negeri yang terletak di Desa Sirah Pulau, SMKN di Kelurahan Lebuay Bandung dan Madrasah Aliyah (MA) dengan status negeri yang terletak di Desa Arahau.

### 4.2 Kesehatan dan KB

Pembangunan di bidang kesehatan tidak terlepas dari jumlah sarana dan prasarana kesehatan yang tersedia. Pada tahun 2017 jumlah fasilitas kesehatan yang ada di Kecamatan Merapi Timur terdiri dari: 3 (tiga) Puskesmas, 3 (tiga) Puskesmas Pembantu, 7 poskesdes, 15 Posyandu, 1 (satu) praktek dokter dan 14 praktek bidan. Namun disayangkan belum ada toko obat/jamu/apotik dan sejenisnya.

Untuk mendukung keberhasilan program Keluarga Berencana (KB) dalam rangka mengatur kelahiran maka hampir setiap Desa telah dibentuk Posyandu paling sedikit terdapat 1 (satu) buah.

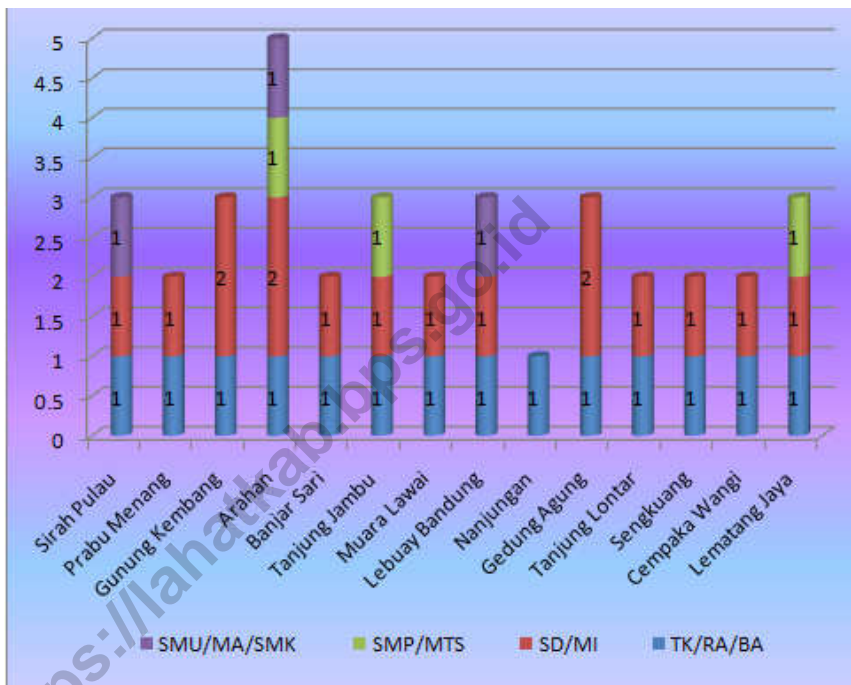
### 4.3 Sosial Lainnya

Mayoritas penduduk di Kecamatan Merapi Timur menganut agama Islam. Di tahun 2017 terhitung ada 24 masjid dan 27 mushola yang tersebar di seluruh desa/kelurahan di Kecamatan Merapi Timur. Untuk organisasi keagamaan, seluruh desa sudah memiliki kelompok pengajian, hal ini dapat dilihat dari kegiatan pengajian yang dilakukan di setiap desa.

Di bidang olahraga, di setiap desa/kelurahan di Kecamatan Merapi Timur telah terdapat fasilitas olahraga seperti lapangan sepak bola, voli, tenis meja dan bulu tangkis, secara rinci dapat dilihat pada tabel 4.3.6.

Di Kecamatan Merapi Timur, sumber air untuk keperluan masak dan air minum sebagian besar menggunakan sumur, sedangkan untuk tempat buang air besar sebagian masyarakat telah memiliki jamban sendiri, untuk lebih rinci bisa dilihat pada tabel 4.3.10.

Gambar 4.1 Banyaknya TK/RA/BA, SD/MI, SMP/MTS, dan SMU/MA Menurut Desa di Kecamatan Merapi Timur, 2017



Sumber : Dinas Pendidikan Kabupaten Lahat

**Tabel 4.1.1****Banyaknya TK/RA/BA, SD/MI, SMP/MTS,  
dan SMU/MA/SMK menurut Desa  
di Kecamatan Merapi Timur, 2017**

	<b>Desa</b>	<b>TK/RA/BA</b>	<b>SD/MI</b>	<b>SMP/MTS</b>	<b>SMU/MA/ SMK</b>
	(1)	(2)	(3)	(4)	(5)
1	Sirah Pulau	1	1	-	1
2	Prabu Menang	1	1	-	-
3	Gunung Kembang	1	2	-	-
4	Arahan	1	2	1	1
5	Banjar Sari	1	1	-	-
6	Tanjung Jambu	1	1	1	-
7	Muara Lawai	1	1	-	-
8	Lebuay Bandung	1	1	-	1
9	Nanjungan	1	-	-	-
10	Gedung Agung	1	2	-	-
11	Tanjung Lontar	1	1	-	-
12	Sengkuang	1	1	-	-
13	Cempaka Wangi	1	1	-	-
14	Lematang Jaya	1	1	1	-
<b>Jumlah 2017</b>		<b>14</b>	<b>16</b>	<b>3</b>	<b>3</b>

Sumber : Dinas Pendidikan Kabupaten Lahat

**Tabel 4.1.2** Nama TK/RA/BA, SD/MI, SMP/MTS, SMA/MA menurut Desa di Kecamatan Merapi Timur, 2017

Desa	TK/RA/BA	SD/MI
(1)	(2)	(3)
1 Sirah Pulau	TK Desa Sirah Pulau	SDN 10
2 Prabu Menang	TK Tarbiyah Diniyah	SDN 11
3 Gunung Kembang	TK Al Ikhlasiah	SDN 7, SDN 12
4 Arahan	TK Dharma Wanita	SDN 1, SDN 13
5 Banjar Sari	Paud Harapan Bangsa	SDN 2
6 Tanjung Jambu	TK Pelita Bangsa	SDN 5
7 Muara Lawai	Paud Desa Muara Lawai	SDN 6
8 Lebuay Bandung	Paud Rizky	SDN 16
9 Nanjungan	Paud Desa Nanjungan	-
10 Gedung Agung	Paud Bina Karya	SDN 3, SDN 8
11 Tanjung Lontar	TK Harapan Bunda	SDN 4
12 Sengkuang	TK Al Bakrie	SDN 9
13 Cempaka Wangi	TK Nusantara	SDN 14
14 Lematang Jaya	TK Mutiara	SDN 15

Sumber : Cabang Dinas Pendidikan Kecamatan Merapi Timur

**Lanjutan Tabel 4.1.2**

	<b>Desa</b>	<b>SMP/MTS</b>	<b>SMA/MA/SMK</b>
	(1)	(3)	(4)
1	Sirah Pulau	-	SMAN 1
2	Prabu Menang	-	-
3	Gunung Kembang	-	-
4	Arahan	MTS Asshomadiyyah	MAN 2
5	Banjar Sari	-	-
6	Tanjung Jambu	SMPN 1	-
7	Muara Lawai	-	-
8	Lebuay Bandung	-	SMKN 1
9	Nanjungan	-	-
10	Gedung Agung	-	-
11	Tanjung Lontar	-	-
12	Sengkuang	-	-
13	Cempaka Wangi	-	-
14	Lematang Jaya	SMPN 2	-

Sumber : Cabang Dinas Pendidikan Kecamatan Merapi Timur

Tabel 4.1.3

Jumlah Sekolah, Murid dan Guru pada Sekolah Dasar (SD) Negeri menurut Desa di Kecamatan Merapi Timur, 2017

	Desa	Sekolah	Murid		Jumlah	Guru
			Laki-Laki	Perempuan		
	(1)	(2)	(3)	(4)	(5)	(6)
1	Sirah Pulau	1	59	45	104	13
2	Prabu Menang	1	61	66	127	12
3	Gunung Kembang	2	182	171	353	28
4	Arahan	2	250	248	498	38
5	Banjar Sari	1	109	110	219	20
6	Tanjung Jambu	1	86	68	154	10
7	Muara Lawai	1	57	51	108	13
8	Lebuay Bandung	1	27	25	52	9
9	Nanjungan	-	-	-	-	-
10	Gedung Agung	2	116	115	231	23
11	Tanjung Lontar	1	66	53	119	10
12	Sengkuang	1	74	74	148	15
13	Cempaka Wangi	1	64	59	123	8
14	Lematang Jaya	1	115	100	215	11
<b>Jumlah 2017</b>		16	1 266	1 185	2 451	<b>210</b>

Sumber : Cabang Dinas Pendidikan Kabupaten Lahat



**Tabel 4.1.4 Jumlah Sekolah, Murid dan Guru pada Sekolah Menengah Pertama (SMP) Negeri menurut Desa di Kecamatan Merapi Timur, 2017**

	Desa	Sekolah	Murid		Jumlah	Guru
			Laki-Laki	Perempuan		
	(1)	(2)	(3)	(4)	(5)	(6)
1	Sirah Pulau	-	-	-	-	-
2	Prabu Menang	-	-	-	-	-
3	Gunung Kembang	-	-	-	-	-
4	Arahan	-	-	-	-	-
5	Banjar Sari	-	-	-	-	-
6	Tanjung Jambu	1	250	233	483	32
7	Muara Lawai	-	-	-	-	-
8	Lebuay Bandung	-	-	-	-	-
9	Nanjungan	-	-	-	-	-
10	Gedung Agung	-	-	-	-	-
11	Tanjung Lontar	-	-	-	-	-
12	Sengkuang	-	-	-	-	-
13	Cempaka Wangi	-	-	-	-	-
14	Lematang Jaya	1	51	42	93	11
<b>Jumlah 2017</b>		<b>2</b>	<b>301</b>	<b>275</b>	<b>576</b>	<b>43</b>

Sumber : Cabang Dinas Pendidikan Kabupaten Lahat

**Tabel 4.1.5** Jumlah Sekolah, Guru dan Murid pada Madrasah Tsanawiyah (MTS) Swasta Menurut Desa di Kecamatan Merapi Timur, 2017

	Desa	Sekolah	Guru		Murid	
			Laki-Laki	Perempuan	Laki-Laki	Perempuan
	(1)	(2)	(3)	(4)	(5)	(6)
1	Sirah Pulau	-	-	-	-	-
2	Prabu Menang	-	-	-	-	-
3	Gunung Kembang	-	-	-	-	-
4	Arahan	1	9	15	95	85
5	Banjar Sari	-	-	-	-	-
6	Tanjung Jambu	-	-	-	-	-
7	Muara Lawai	-	-	-	-	-
8	Lebuay Bandung	-	-	-	-	-
9	Nanjungan	-	-	-	-	-
10	Gedung Agung	-	-	-	-	-
11	Tanjung Lontar	-	-	-	-	-
12	Sengkuang	-	-	-	-	-
13	Cempaka Wangi	-	-	-	-	-
14	Lematang Jaya	-	-	-	-	-
<b>Jumlah 2017</b>		1	9	15	95	85

Sumber : Cabang Dinas Pendidikan Kecamatan Merapi Timur

**Tabel 4.1.6 Jumlah Sekolah, Murid dan Guru pada Sekolah Menengah Atas (SMA) Negeri menurut Desa di Kecamatan Merapi Timur, 2017**

	Desa	Sekolah	Murid		Jumlah	Guru
			Laki-Laki	Perempuan		
	(1)	(2)	(3)	(4)	(5)	(6)
1	Sirah Pulau	1	68	114	182	35
2	Prabu Menang	-	-	-	-	-
3	Gunung Kembang	-	-	-	-	-
4	Arahan	-	-	-	-	-
5	Banjar Sari	-	-	-	-	-
6	Tanjung Jambu	-	-	-	-	-
7	Muara Lawai	-	-	-	-	-
8	Lebuay Bandung	-	-	-	-	-
9	Nanjungan	-	-	-	-	-
10	Gedung Agung	-	-	-	-	-
11	Tanjung Lontar	-	-	-	-	-
12	Sengkung	-	-	-	-	-
13	Cempaka Wangi	-	-	-	-	-
14	Lematang Jaya	-	-	-	-	-
<b>Jumlah 2017</b>		1	68	114	182	35

Sumber : Cabang Dinas Pendidikan Kabupaten Lahat

**Tabel 4.1.7 Jumlah Sekolah, Guru dan Murid pada Sekolah Menengah Kejuruan (SMK) Negeri Menurut Desa di Kecamatan Merapi Timur, 2017**

	Desa	Sekolah	Murid		Jumlah	Guru
			Laki-Laki	Perempuan		
	(1)	(2)	(3)	(4)	(5)	(6)
1	Sirah Pulau	-	-	-	-	-
2	Prabu Menang	-	-	-	-	-
3	Gunung Kembang	-	-	-	-	-
4	Arahan	-	-	-	-	-
5	Banjar Sari	-	-	-	-	-
6	Tanjung Jambu	-	-	-	-	-
7	Muara Lawai	-	-	-	-	-
8	Lebuay Bandung	1	339	43	382	32
9	Nanjungan	-	-	-	-	-
10	Gedung Agung	-	-	-	-	-
11	Tanjung Lontar	-	-	-	-	-
12	Sengkuing	-	-	-	-	-
13	Cempaka Wangi	-	-	-	-	-
14	Lematang Jaya	-	-	-	-	-
<b>Jumlah 2017</b>		<b>1</b>	<b>339</b>	<b>43</b>	<b>382</b>	<b>32</b>

Sumber : Cabang Dinas Pendidikan Kabupaten Lahat

<https://lahatkab.bps.go.id>

**Lanjutan Tabel 4.2.1**

	<b>Desa</b>	<b>Praktek Dokter</b>	<b>Poskesdes</b>	<b>Posyandu</b>	<b>Toko Obat/ Jamu</b>
	(1)	(2)	(3)	(4)	(5)
1	Sirah Pulau	-	1	1	-
2	Prabu Menang	-	1	1	-
3	Gunung Kembang	-	1	1	-
4	Arahan	-	-	2	-
5	Banjar Sari	1	-	1	-
6	Tanjung Jambu	-	1	1	-
7	Muara Lawai	-	-	1	-
8	Lebuay Bandung	-	-	1	-
9	Nanjungan	-	1	1	-
10	Gedung Agung	-	-	1	-
11	Tanjung Lontar	-	1	1	-
12	Sengkuang	-	1	1	-
13	Cempaka Wangi	-	-	1	-
14	Lematang Jaya	-	-	1	-
	<b>Jumlah 2017</b>	<b>1</b>	<b>7</b>	<b>15</b>	<b>0</b>

Sumber : Masing-masing Desa

**Tabel 4.2.2 Banyaknya Tenaga Kesehatan Menurut Desa di Kecamatan Merapi Timur, 2017**

	Desa	Dokter	Bidan	Nakes	Dukun Bayi	Jumlah
	(1)	(2)	(3)	(4)	(5)	(6)
1	Sirah Pulau	-	3	1	2	6
2	Prabu Menang	-	1	1	2	4
3	Gunung Kembang	-	3	6	1	10
4	Arahan	-	4	5	2	11
5	Banjar Sari	1	1	2	2	6
6	Tanjung Jambu	-	2	2	3	7
7	Muara Lawai	-	1	3	2	6
8	Lebuay Bandung	-	1	6	-	7
9	Nanjungan	-	1	-	-	1
10	Gedung Agung	-	1	1	6	8
11	Tanjung Lontar	-	1	-	1	2
12	Sengkuang	-	1	-	2	3
13	Cempaka Wangi	-	-	1	-	1
14	Lematang Jaya	-	3	3	2	8
	<b>Jumlah 2017</b>	1	23	31	25	80

Sumber : Masing-masing Desa

**Tabel 4.2.3** Banyaknya Pasangan Usia Subur (PUS) dan Peserta Keluarga Berencana (KB) Menurut Desa di Kecamatan Merapi Timur, 2017

	<b>Desa</b>	<b>PUS</b>	<b>Peserta KB</b>
	(1)	(2)	(3)
1	Sirah Pulau	186	145
2	Prabu Menang	247	193
3	Gunung Kembang	505	358
4	Arahan	437	343
5	Banjar Sari	341	276
6	Tanjung Jambu	276	195
7	Muara Lawai	245	176
8	Lebuay Bandung	270	139
9	Nanjungan	67	48
10	Gedung Agung	572	344
11	Tanjung Lontar	152	134
12	Sengkuang	116	89
13	Cempaka Wangi	186	135
14	Lematang Jaya	346	253
<b>Jumlah 2016</b>		<b>3 946</b>	<b>2 828</b>

Sumber : Dinas Pengendalian Penduduk dan KB Kecamatan Merapi Timur



**Tabel 4.3.1** Jumlah Penduduk Menurut Agama dan Desa di Kecamatan Merapi Timur, 2017

	<b>Desa</b>	<b>Islam</b>	<b>Kristen Protestan</b>	<b>Kristen Katholik</b>	<b>Hindu</b>
	(1)	(2)	(3)	(4)	(5)
1	Sirah Pulau	983	0	0	0
2	Prabu Menang	1 322	0	0	0
3	Gunung Kembang	2 832	0	0	0
4	Arahan	2 734	0	0	0
5	Banjar Sari	2 131	0	0	0
6	Tanjung Jambu	1 371	0	0	0
7	Muara Lawai	1 495	10	0	0
8	Lebuay Bandung	1 411	38	0	0
9	Nanjungan	447	0	0	0
10	Gedung Agung	3 294	0	0	0
11	Tanjung Lontar	860	0	0	0
12	Sengkuang	619	0	0	0
13	Cempaka Wangi	960	30	0	0
14	Lematang Jaya	1 560	55	0	0
<b>Jumlah 2017</b>		<b>22 019</b>	<b>133</b>	<b>0</b>	<b>0</b>

Sumber : Masing-masing Desa

**Lanjutan Tabel 4.3.1**

	<b>Desa</b>	<b>Budha</b>	<b>Konghuchu</b>	<b>Jumlah</b>
	(1)	(6)	(7)	(8)
1	Sirah Pulau	0	0	983
2	Prabu Menang	0	0	1 322
3	Gunung Kembang	0	0	2 832
4	Arahan	0	0	2 734
5	Banjar Sari	0	0	2 131
6	Tanjung Jambu	0	0	1 371
7	Muara Lawai	0	0	1 505
8	Lebuay Bandung	0	0	1 449
9	Nanjungan	0	0	447
10	Gedung Agung	0	0	3 294
11	Tanjung Lontar	0	0	860
12	Sengkuang	0	0	619
13	Cempaka Wangi	0	0	990
14	Lematang Jaya	0	0	1 615
<b>Jumlah 2017</b>		0	0	22 152

Sumber : Masing-masing Desa

**Tabel 4.3.2 Banyaknya Tempat Peribadatan Menurut Desa di Kecamatan Merapi Timur, 2017**

	<b>Desa</b>	<b>Masjid</b>	<b>Mushola</b>	<b>Gereja</b>	<b>Pura</b>	<b>Vihara</b>
	(1)	(2)	(3)	(4)	(5)	(6)
1	Sirah Pulau	1	1	0	0	0
2	Prabu Menang	1	1	0	0	0
3	Gunung Kembang	1	2	0	0	0
4	Arahan	1	5	0	0	0
5	Banjar Sari	1	2	0	0	0
6	Tanjung Jambu	1	1	0	0	0
7	Muara Lawai	1	1	0	0	0
8	Lebuay Bandung	2	2	1	0	0
9	Nanjungan	1	0	0	0	0
10	Gedung Agung	6	4	0	0	0
11	Tanjung Lontar	1	1	0	0	0
12	Sengkuang	1	0	0	0	0
13	Cempaka Wangi	3	2	1	0	0
14	Lematang Jaya	3	5	1	0	0
<b>Jumlah 2017</b>		<b>24</b>	<b>27</b>	<b>3</b>	<b>0</b>	<b>0</b>

Sumber : Masing-masing Desa

**Tabel 4.3.3 Banyaknya Penderita Cacat Menurut Desa di Kecamatan Merapi Timur, 2017**

	<b>Desa</b>	<b>Buta</b>	<b>Tuli</b>	<b>Bisu</b>	<b>Tuli-Bisu</b>	<b>Cacat Tubuh</b>
	(1)	(2)	(3)	(4)	(5)	(6)
1	Sirah Pulau	0	0	0	0	3
2	Prabu Menang	1	0	0	0	1
3	Gunung Kembang	0	0	0	1	1
4	Arahan	0	0	2	2	5
5	Banjar Sari	1	0	0	1	0
6	Tanjung Jambu	0	0	0	0	3
7	Muara Lawai	0	0	0	0	4
8	Lebuay Bandung	2	0	0	0	0
9	Nanjungan	0	0	1	1	0
10	Gedung Agung	2	2	2	2	1
11	Tanjung Lontar	0	3	2	2	2
12	Sengkuang	0	0	0	0	1
13	Cempaka Wangi	0	0	0	2	2
14	Lematang Jaya	0	0	0	0	0
<b>Jumlah 2017</b>		<b>6</b>	<b>5</b>	<b>7</b>	<b>11</b>	<b>23</b>

Sumber : Masing-masing Desa

**Lanjutan Tabel 4.3.3**

	<b>Desa</b>	<b>Cacat Mental</b>	<b>Eks Sakit Jiwa</b>	<b>Eks Sakit Kusta</b>	<b>Cacat Fisik Mental</b>
	(1)	(2)	(3)	(4)	(5)
1	Sirah Pulau	1	4	0	0
2	Prabu Menang	0	2	0	1
3	Gunung Kembang	0	2	2	0
4	Arahan	1	2	0	0
5	Banjar Sari	0	0	0	0
6	Tanjung Jambu	1	3	0	0
7	Muara Lawai	4	5	0	0
8	Lebuay Bandung	4	2	0	0
9	Nanjungan	0	0	0	0
10	Gedung Agung	3	11	2	0
11	Tanjung Lontar	1	0	0	0
12	Sengkuang	1	2	0	1
13	Cempaka Wangi	3	1	0	2
14	Lematang Jaya	1	5	2	0
<b>Jumlah 2017</b>		20	39	6	4

Sumber : Masing-masing Desa

**Tabel 4.3.4 Banyaknya Kejadian Bencana Alam Menurut Desa di Kecamatan Merapi Timur, 2017**

	<b>Desa</b>	<b>Banjir</b>	<b>Kebakaran</b>	<b>Angin Topan</b>	<b>Tanah Longsor</b>	<b>Gempa Bumi</b>	<b>lainnya</b>
	(1)	(2)	(3)	(4)	(5)	(6)	(7)
1	Sirah Pulau	1	0	0	0	0	0
2	Prabu Menang	0	0	0	0	0	0
3	Gunung Kembang	0	0	0	0	0	0
4	Arahan	0	0	0	0	0	0
5	Banjar Sari	0	0	0	0	0	0
6	Tanjung Jambu	0	0	0	0	0	0
7	Muara Lawai	0	0	0	0	0	0
8	Lebuay Bandung	0	0	0	0	0	0
9	Nanjungan	0	0	0	0	0	0
10	Gedung Agung	0	0	0	0	0	0
11	Tanjung Lontar	0	0	0	0	0	0
12	Sengkuang	0	0	0	0	0	0
13	Cempaka Wangi	0	0	0	0	0	0
14	Lematang Jaya	0	0	0	0	0	0
	<b>Jumlah 2017</b>	<b>1</b>	<b>0</b>	<b>0</b>	<b>0</b>	<b>0</b>	<b>0</b>

Sumber : Masing-masing Desa

**Tabel 4.3.5 Kejadian Kejahatan yang Terjadi menurut Desa di Kecamatan Merapi Timur, 2017**

	Desa	Penganiyaan	Pen curiaan	Peram pohan	Pemer kosaan	Pembu nuhan	lain nya
	(1)	(2)	(3)	(4)	(5)	(6)	(7)
1	Sirah Pulau	-	-	-	-	-	-
2	Prabu Menang	-	√	-	-	-	-
3	Gunung Kembang	-	-	-	-	-	√
4	Arahan	-	√	-	-	-	-
5	Banjar Sari	-	-	-	-	-	-
6	Tanjung Jambu	-	√	-	-	-	-
7	Muara Lawai	-	-	-	-	-	-
8	Lebuay Bandung	-	√	-	-	-	-
9	Nanjungan	-	√	-	-	-	-
10	Gedung Agung	-	√	-	-	√	-
11	Tanjung Lontar	-	-	-	-	-	-
12	Sengkuang	-	√	-	-	-	-
13	Cempaka Wangi	-	-	-	-	-	-
14	Lematang Jaya	-	√	-	-	-	-

Sumber : Masing-masing Desa

**Tabel 4.3.6 Ketersediaan Fasilitas Olahraga Menurut Desa di Kecamatan Merapi Timur, 2017**

	<b>Desa</b>	<b>Sepak Bola</b>	<b>Voli</b>	<b>Tenis Meja</b>	<b>Bulu Tangkis</b>
	(1)	(2)	(3)	(4)	(5)
1	Sirah Pulau	√	√	√	√
2	Prabu Menang	-	√	-	-
3	Gunung Kembang	-	√	-	-
4	Arahan	√	√	√	-
5	Banjar Sari	√	√	√	-
6	Tanjung Jambu	-	√	√	-
7	Muara Lawai	-	√	√	-
8	Lebuay Bandung	-	√	-	-
9	Nanjungan	-	√	√	-
10	Gedung Agung	-	√	-	-
11	Tanjung Lontar	-	√	√	-
12	Sengkuang	-	√	√	-
13	Cempaka Wangi	-	√	-	-
14	Lematang Jaya	√	√	√	-
<b>Jumlah 2017</b>		13	14	9	1

Sumber : Masing-masing Desa



**Tabel 4.3.7 Banyaknya Klasifikasi Karang Taruna Menurut Desa di Kecamatan Merapi Timur, 2017**

	Desa	Klasifikasi Karang Taruna			
		Tumbuh	Berkembang	Maju	Percontohan
	(1)	(2)	(3)	(4)	(5)
1	Sirah Pulau	1	-	-	-
2	Prabu Menang	1	-	-	-
3	Gunung Kembang	1	-	-	-
4	Arahan	1	-	-	-
5	Banjar Sari	1	-	-	-
6	Tanjung Jambu	1	-	-	-
7	Muara Lawai	1	-	-	-
8	Lebuay Bandung	1	-	-	-
9	Nanjungan	1	-	-	-
10	Gedung Agung	1	-	-	-
11	Tanjung Lontar	1	-	-	-
12	Sengkuang	1	-	-	-
13	Cempaka Wangi	1	-	-	-
14	Lematang Jaya	1	-	-	-
<b>Jumlah 2017</b>		14	0	0	0

Sumber : Masing-masing Desa

**Tabel 4.3.8 Organisasi Masyarakat Menurut Jenis dan desa di Kecamatan Merapi Timur, 2017**

	<b>Desa</b>	<b>Kelompok Pengajian</b>	<b>Kelompok Kebaktian</b>	<b>Persatuan Kematian</b>	<b>LSM</b>
	(1)	(2)	(3)	(4)	(5)
1	Sirah Pulau	√	-	√	-
2	Prabu Menang	√	-	√	-
3	Gunung Kembang	√	-	√	-
4	Arahan	√	-	√	-
5	Banjar Sari	√	-	√	-
6	Tanjung Jambu	√	-	√	-
7	Muara Lawai	√	√	√	-
8	Lebuay Bandung	√	√	√	-
9	Nanjungan	√	-	√	-
10	Gedung Agung	√	-	√	-
11	Tanjung Lontar	√	-	√	-
12	Sengkuang	√	-	√	-
13	Cempaka Wangi	√	-	√	-
14	Lematang Jaya	√	-	√	-
<b>Jumlah 2017</b>		<b>14</b>	<b>2</b>	<b>14</b>	<b>0</b>

Sumber : Masing-masing Desa

**Tabel 4.3.9 Fasilitas Air Minum / Memasak Sebagian Besar Masyarakat Menurut Desa di Kecamatan Merapi Timur, 2017**

	<b>Desa</b>	<b>PAM</b>	<b>Sumur</b>	<b>Mata Air</b>	<b>Sungai</b>
	(1)	(2)	(3)	(4)	(5)
1	Sirah Pulau	-	√	-	-
2	Prabu Menang	-	√	-	-
3	Gunung Kembang	-	√	-	-
4	Arahan	-	√	-	-
5	Banjar Sari	-	√	-	-
6	Tanjung Jambu	-	√	-	-
7	Muara Lawai	-	√	-	-
8	Lebuay Bandung	√	√	-	-
9	Nanjungan	-	√	-	-
10	Gedung Agung	-	√	-	-
11	Tanjung Lontar	-	√	-	-
12	Sengkuang	-	√	-	-
13	Cempaka Wangi	-	√	-	-
14	Lematang Jaya	-	√	-	-
<b>Jumlah 2017</b>		<b>1</b>	<b>14</b>	<b>0</b>	<b>0</b>

Sumber : Masing-masing Desa

**Tabel 4.3.10 Fasilitas Tempat Buang Air Besar Sebagian Besar Masyarakat Menurut Desa di Kecamatan Merapi Timur, 2017**

	<b>Desa</b>	<b>Jamban Sendiri</b>	<b>Jamban Bersama</b>	<b>Jamban Umum</b>	<b>Bukan Jamban (Sungai)</b>
	(1)	(2)	(3)	(4)	(5)
1	Sirah Pulau	√	-	-	-
2	Prabu Menang	√	-	-	-
3	Gunung Kembang	√	-	-	-
4	Arahan	√	-	-	-
5	Banjar Sari	√	-	-	-
6	Tanjung Jambu	√	-	-	-
7	Muara Lawai	√	-	-	-
8	Lebuay Bandung	√	-	-	-
9	Nanjungan	√	-	-	-
10	Gedung Agung	√	-	-	-
11	Tanjung Lontar	√	-	-	-
12	Sengkuang	√	-	-	-
13	Cempaka Wangi	√	-	-	-
14	Lematang Jaya	√	-	-	-

Sumber : Masing-masing Desa



**Bab V  
Pertanian**

<https://lahatkab.bps.go.id>

### **V. PERTANIAN**

Pembangunan di bidang perekonomian yang dilakukan pemerintah dalam tahapan pembangunan yang telah dilaksanakan, diarahkan pada sektor industri dengan didukung oleh sektor pertanian yang tangguh. Perkembangan di sektor pertanian menjadi sangat penting karena disebabkan jumlah penduduk yang berusaha di bidang pertanian masih sangat besar.

#### **5.1 Tanaman Pangan**

Sub-Sektor tanaman pangan adalah salah satu sub-sektor pada sektor pertanian. Sub-sektor ini mencakup tanaman padi, jagung, ubi kayu, ubi jalar, kacang tanah dan kacang kedelai. Dari keenam komoditas palawija tersebut, padi merupakan produk terbanyak, khususnya padi sawah. Luas lahan sawah di Kecamatan Merapi Timur sebesar 450 hektar (ha) yang semuanya merupakan Lahan Tadah hujan.

#### **5.2 Perkebunan**

Di sub-sektor perkebunan, Komoditas utama di Kecamatan Merapi Timur yakni Perkebunan kelapa sawit. Pada tahun 2017, tanaman perkebunan kelapa sawit memiliki jumlah produksi sebesar 7.480 ton. Secara rinci komoditi perkebunan dapat dilihat pada tabel 5.2.1.

### 5.3 Peternakan

Populasi ternak dibagi menjadi dua kelompok, yaitu ternak besar dan ternak kecil. Populasi ternak besar terdiri dari sapi potong dan kerbau dan kuda. Populasi ternak kecil terdiri dari domba dan kambing. Pada tahun 2017 populasi ternak terbanyak di Kecamatan Merapi Timur adalah ternak kecil yakni kambing sebanyak 400 ekor dengan jumlah pemotongan 617 ekor. Sedang untuk unggas, populasi terbesar yaitu ayam pedaging sebanyak 14.210 ekor.

<https://lahatkab.bps.go.id>

**Gambar 5.1** Luas Lahan Sawah dan Bukan Sawah di Kecamatan Merapi Timur (ha), 2017



Sumber : Badan Pusat Statistik Kabupaten Lahat



**Tabel 5.1.1 Luas Lahan Sawah Dirinci menurut Jenis Pengairan di Kecamatan Merapi Timur (ha), 2017**

	<b>Jenis Lahan</b>	<b>Luas</b>
	<b>(1)</b>	<b>(2)</b>
Irigasi	Teknis	0
	Setengah Teknis	0
	Sederhana PU	0
	Sederhana Non PU	0
Tadah Hujan		450
Pasang Surut		0
Lainnya		0
	<b>Jumlah 2017</b>	<b>450</b>

Sumber : Dinas Pertanian Kabupaten Lahat

## Pertanian

---

**Tabel 5.1.2 Luas Lahan Pertanian Bukan Lahan Sawah menurut Jenis dan Penggunaan di Kecamatan Merapi Timur (ha), 2017**

Jenis Lahan	Luas
(1)	(2)
Tegal	269,3
Ladang	490
Perkebunan	9 145,5
Penggembalaan	2 529,8
Hutan Negara	0
Sementara Tidak Diusahakan	896,5
Hutan Rakyat	11 842,4
Lainnya	19,4
<b>Jumlah 2017</b>	<b>25 192,8</b>

Sumber : Dinas Pertanian Kabupaten Lahat

## Pertanian

**Tabel 5.1.3** Luas Panen, Produksi dan Rata-rata Produksi menurut Jenis Tanaman Pangan di Kecamatan Merapi Timur, 2017\*

Jenis Tanaman Pangan	Luas Panen (ha)	Produksi (ton)	Rata-rata Produksi (kw/ha)
(1)	(2)	(3)	(4)
1 Padi Sawah	652	2.533,18	38,85
2 Padi Ladang	314	983,45	31,32
3 Jagung	3	9,69	32,30
4 Kedelai	240	516,00	21,50
5 Kacang tanah	4	5,3	13,25
6 Kacang hijau	18	25,38	14,10
7 Ubi kayu	1	17,55	175,50
8 Ubi jalar	0	0	0

Sumber : Dinas Pertanian Kabupaten Lahat

\*Data Tahun 2016

## Pertanian

---

**Tabel 5.2.1** Luas Tanam dan Produksi  
Tanaman Perkebunan menurut Komoditi  
Perkebunan di Kecamatan Merapi Timur, 2017

Komoditi Perkebunan	Luas Tanam	Produksi
(1)	(2)	(3)
1 Karet	2 920	2 795
2 Kelapa	36	36
3 Kelapa Sawit	935	7 480
4 Kopi	593	350
5 Lada	0	0
6 Kakao	379	327,60
7 Kemiri	0	0
8 Pinang	15	4,45

Sumber : Dinas Kehutanan dan Perkebunan Kabupaten Lahat

**Tabel 5.3.1****Populasi Ternak dan Jumlah Pemotongan  
Menurut Jenis Ternak  
di Kecamatan Merapi Timur (ekor), 2017**

---

Jenis Ternak	Populasi	Jumlah Pemotongan
(1)	(2)	(3)
1 Sapi Perah	0	0
2 Sapi Potong	372	62
3 Kerbau	191	92
4 Kuda	0	0
5 Kambing	400	617
6 Domba	20	63
7 Babi	0	0

---

Sumber : Dinas Perikanan dan Peternakan Kabupaten Lahat

**Tabel 5.3.2**                      **Populasi Unggas menurut Jenis Unggas  
di Kecamatan Merapi Timur (ekor), 2017**

---

<b>Jenis Unggas</b>		<b>Populasi</b>
<b>(1)</b>		<b>(2)</b>
1	Ayam Kampung	9 276
2	Ayam Petelur	0
3	Ayam Pedaging	14 210
4	Itik	788

---

Sumber : Dinas Perikanan dan Peternakan Kabupaten Lahat

**Tabel 5.3.3****Produksi Daging menurut Jenis Ternak  
di Kecamatan Merapi Timur (kg), 2017**

---

<b>Keterangan</b>	<b>Produksi Daging (kg)</b>
(1)	(2)
Sapi Potong	12,860
Kerbau	19,228
Kuda	0
Kambing	8,175
Domba	838
Babi	0
Unggas	187,862

---

Sumber : Dinas Perikanan dan Peternakan Kabupaten Lahat

## Pertanian

---

Tabel 5.3.4                      **Produksi Telur menurut Jenis Ternak  
di Kecamatan Merapi Timur (kg), 2017**

Keterangan	Butir	Kg
(1)	(2)	(3)
Ayam Ras	0	0
Ayam Buras	69	1,725
Itik	213	14,910

Sumber : Dinas Pertanian Lahat





**Bab VI  
Perindustrian,  
Pertambangan, dan  
Energi**

<https://lahatkab.bps.go.id>

### **VI. PERINDUSTRIAN, PERTAMBANGAN, DAN ENERGI**

#### **6.1 Perindustrian**

Pada tahun 2017 di Kecamatan Merapi Timur, industri Gerabah yaitu industri batu bata merupakan jenis industri terbanyak setelah industri kayu yakni berjumlah 15 industri. industri yang paling banyak terdapat di Desa Gedung Agung yakni terdapat 11 industri, secara rinci dapat dilihat pada Tabel 6.1.1.

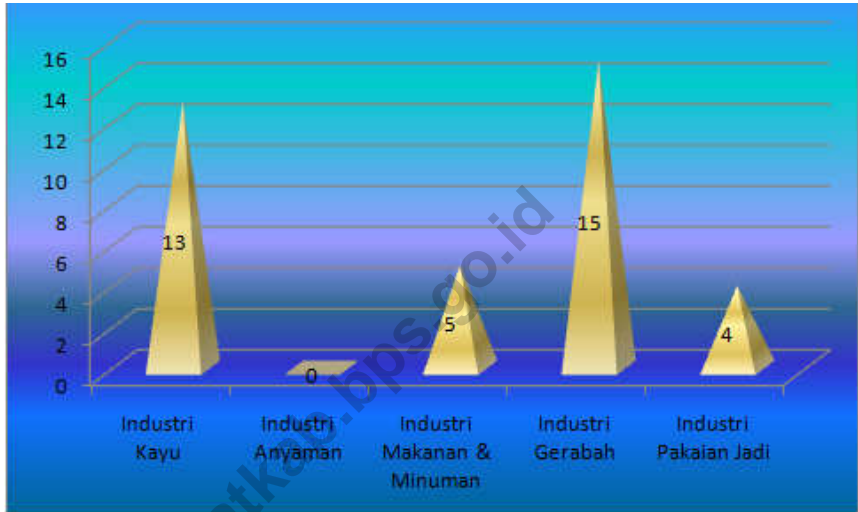
#### **6.2 Pertambangan**

Penggalian bahan galian golongan C di Kecamatan Merapi Timur pada tahun 2017 yakni sebanyak 6 (enam) batu kali, 7 (tujuh) pasir, 1 (satu) tanah liat, dan 6 (enam) koral, secara rinci dapat dilihat pada tabel 6.2.1.

#### **6.3 Energi**

Di wilayah kecamatan Merapi Timur sebanyak 14 desa sudah teraliri listrik PLN dengan banyaknya pelanggan sebanyak 7.019 pelanggan.

**Gambar 6.1** Jumlah Industri menurut Jenisnya di Kecamatan Merapi Timur, 2017



Sumber : Masing-masing desa

**Tabel 6.1.1 Jumlah Industri menurut Jenisnya dan Desa di Kecamatan Merapi Timur, 2017**

	<b>Desa</b>	<b>Industri Kayu</b>	<b>Industri Anyaman</b>	<b>Industri Makanan &amp; Minuman</b>	<b>Industri Gerabah</b>	<b>Industri Pakaian Jadi</b>
	(1)	(2)	(3)	(4)	(5)	(6)
1	Sirah Pulau	1	0	0	0	1
2	Prabu Menang	1	0	0	0	1
3	Gunung Kembang	0	0	3	0	1
4	Arahan	1	0	1	0	1
5	Banjar Sari	0	0	0	0	0
6	Tanjung Jambu	1	0	0	0	0
7	Muara Lawai	1	0	0	0	0
8	Lebuay Bandung	3	0	1	0	0
9	Nanjungan	2	0	0	0	0
10	Gedung Agung	2	0	0	11	0
11	Tanjung Lontar	1	0	0	0	0
12	Sengkuang	0	0	0	0	0
13	Cempaka Wangi	0	0	0	0	0
14	Lematang Jaya	0	0	0	4	0
<b>Jumlah 2017</b>		<b>13</b>	<b>0</b>	<b>5</b>	<b>15</b>	<b>4</b>

Sumber : Masing-masing Desa

**Tabel 6.2.1 Keberadaan Bahan Galian Golongan C Menurut Jenis dan Desa di Kecamatan Merapi Timur, 2017**

	<b>Desa</b>	<b>Batu Kali</b>	<b>Pasir</b>	<b>Tanah Liat/Tanah Urug</b>	<b>Koral</b>
	(1)	(2)	(3)	(4)	(5)
1	Sirah Pulau	0	0	0	0
2	Prabu Menang	1	1	0	1
3	Gunung Kembang	2	2	0	2
4	Arahan	2	1	0	1
5	Banjar Sari	0	0	0	0
6	Tanjung Jambu	1	1	0	0
7	Muara Lawai	1	1	0	0
8	Lebuay Bandung	0	0	0	0
9	Nanjungan	0	0	0	0
10	Gedung Agung	0	1	1	1
11	Tanjung Lontar	1	1	0	1
12	Sengkuang	0	0	0	0
13	Cempaka Wangi	0	0	0	0
14	Lematang Jaya	0	0	0	0
<b>Jumlah 2017</b>		<b>8</b>	<b>8</b>	<b>1</b>	<b>6</b>

Sumber : Dinas Pertambangan dan Energi Kabupaten Lahat

**Tabel 6.3.1****Jumlah Desa Yang Telah Terjangkau Listrik  
dan Jumlah Pelanggan Listrik  
di Kecamatan Merapi Timur, 2017**

	<b>Desa</b>	<b>Terjangkau</b>	<b>Pelanggan (KK)</b>
	(1)	(2)	(3)
1	Sirah Pulau	1	363
2	Prabu Menang	1	565
3	Gunung Kembang	1	753
4	Arahan	1	858
5	Banjar Sari	1	615
6	Tanjung Jambu	1	572
7	Muara Lawai	1	464
8	Lebuay Bandung	1	650
9	Nanjungan	1	125
10	Gedung Agung	1	826
11	Tanjung Lontar	1	277
12	Sengkuang	1	162
13	Cempaka Wangi	1	309
14	Lematang Jaya	1	480
<b>Jumlah 2017</b>		<b>14</b>	<b>7 019</b>

Sumber : Masing-masing Desa



**Bab VII  
Perdagangan**

<https://lahatkab.bps.go.id>

### **VII. PERDAGANGAN**

Perkembangan ekonomi suatu daerah juga bisa dilihat dari kegiatan perdagangan yang ada di daerah tersebut, Di Kecamatan Merapi Timur, jenis usaha perdagangan terbanyak adalah warung, di tahun 2017 total warung 640 unit, secara rinci dapat dilihat pada tabel 7.1.1

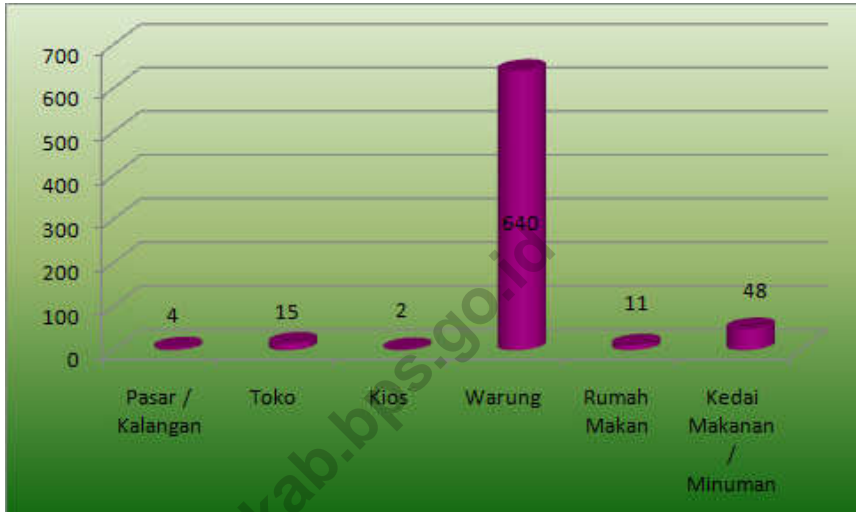
Untuk tingkat kecamatan khususnya di Kecamatan Merapi Timur kegiatan perdagangan relatif sedikit, hal ini terlihat dalam tabel 7.1.2 yang menunjukkan bahwa hanya ada 4 pasar dan semuanya berjenis pasar kalangan yang terletak di Desa Gunung Kembang, Desa Gedung Agung, Desa Cempaka Wangi dan Desa Lematang Jaya.



## Perdagangan

---

**Gambar 7.1** Banyaknya Sarana Perdagangan Menurut Jenisnya di Kecamatan Merapi Timur, 2017



Sumber : Masing-masing Desa

## Perdagangan

---

**Tabel 7.1.1 Banyaknya Sarana Perdagangan Menurut Jenis di Kecamatan Merapi Timur, 2017**

---

<b>Jenis Sarana Perdagangan</b>	<b>2017</b>
(1)	(2)
Pasar/ Kalangan	4
Toko	15
Kios	2
Warung	640
Rumah Makan	11
Kedai Makanan / Minuman	48

---

Sumber : Masing-masing Desa

## Perdagangan

**Tabel 7.1.2** Banyaknya Pasar menurut Jenis dan Desa di Kecamatan Merapi Timur, 2017

	Desa	Pasar Inpres	Pasar Swadaya	Kalangan
	(1)	(2)	(3)	(4)
1	Sirah Pulau	-	-	-
2	Prabu Menang	-	-	-
3	Gunung Kembang	-	-	1
4	Arahan	-	-	-
5	Banjar Sari	-	-	-
6	Tanjung Jambu	-	-	-
7	Muara Lawai	-	-	-
8	Lebuay Bandung	-	-	-
9	Nanjungan	-	-	-
10	Gedung Agung	-	-	1
11	Tanjung Lontar	-	-	-
12	Sengkuang	-	-	-
13	Cempaka Wangi	-	-	1
14	Lematang Jaya	-	-	1
<b>Jumlah 2017</b>		<b>0</b>	<b>0</b>	<b>4</b>

Sumber : Masing-masing Desa

## Perdagangan

---

**Tabel 7.1.3 Banyaknya Sarana Perekonomian Jenisnya di Kecamatan Merapi Timur, 2017**

Jenis Sarana Perdagangan	2017
(1)	(2)
Hotel	0
Penginapan	0
Bengkel	20
SPBU	2
Bank	0

Sumber : Masing-masing Desa

**Tabel 7.1.4 Jumlah Koperasi menurut Jenis Koperasi dan Desa di Kecamatan Merapi Timur, 2017**

	Desa	Jenis Koperasi			
		KUD	KPN	KOPKAR	KOPPAS
	(1)	(2)	(3)	(4)	(5)
1	Sirah Pulau	-	1	-	-
2	Prabu Menang	-	-	-	-
3	Gunung Kembang	-	-	-	-
4	Arahan	-	-	-	-
5	Banjar Sari	-	-	-	-
6	Tanjung Jambu	-	-	-	-
7	Muara Lawai	-	-	-	-
8	Lebuay Bandung	-	-	-	-
9	Nanjungan	-	-	-	-
10	Gedung Agung	-	-	-	-
11	Tanjung Lontar	-	-	-	-
12	Sengkuang	-	-	-	-
13	Cempaka Wangi	-	-	-	-
14	Lematang Jaya	-	-	-	-
<b>Jumlah 2017</b>		0	1	0	0

Sumber : Masing-masing Desa

## Perdagangan

Lanjutan Tabel 7.1.4

	Desa	Jenis Koperasi		
		KOPWAN	Lainnya	Jumlah
	(1)	(2)	(3)	(4)
1	Sirah Pulau	-	-	1
2	Prabu Menang	-	-	-
3	Gunung Kembang	-	-	-
4	Arahan	-	-	-
5	Banjar Sari	-	-	-
6	Tanjung Jambu	-	-	-
7	Muara Lawai	-	-	-
8	Lebuay Bandung	-	-	-
9	Nanjungan	-	-	-
10	Gedung Agung	-	-	-
11	Tanjung Lontar	-	-	-
12	Sengkuang	-	-	-
13	Cempaka Wangi	-	-	-
14	Lematang Jaya	-	-	-
<b>Jumlah 2017</b>		0	0	1

Sumber : Masing-masing Desa



**Bab VIII  
Transportasi dan  
Komunikasi**

<https://lahatkab.bps.go.id>

### **VIII. TRANSPORTASI DAN KOMUNIKASI**

#### **8.1 Transportasi**

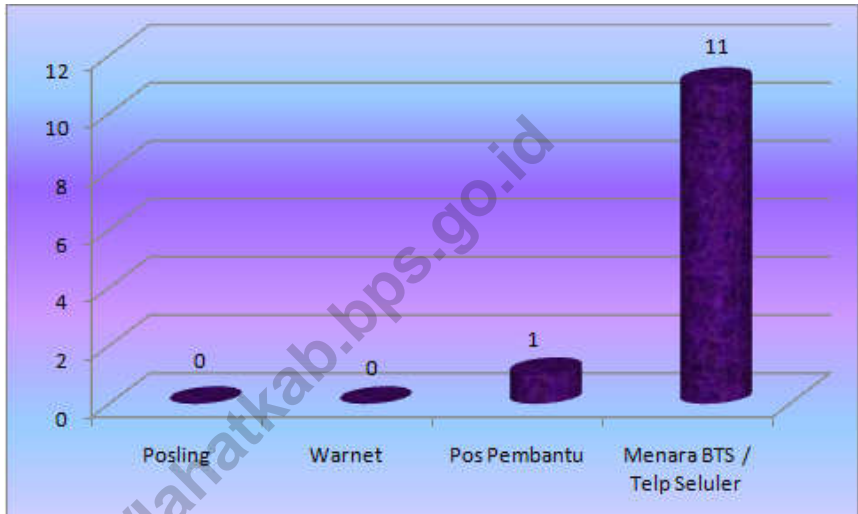
Jalan merupakan suatu sarana / prasarana yang sangat vital bagi perkembangan ekonomi dan transportasi suatu daerah, semakin baik dan banyak jalan maka semakin lancar dan berkembang perekonomian di daerah tersebut. Kondisi jalan di Kecamatan Merapi Timur relatif lebih baik dari pada kecamatan lainnya dimana hampir semua jalan menuju desa sudah di aspal yang menyebabkan fasilitas transportasi seperti ojek dan kendaraan roda empat dapat dengan mudah melalui setiap jalan di Kecamatan Merapi Timur, kecuali Desa Cempaka Wangi dan Desa Lematang Jaya saat ini belum diaspal.

#### **8.2 Komunikasi**

Selain jalan, sarana / prasarana pos dan telekomunikasi juga sangat membantu cepat lambatnya pergerakan perekonomian suatu daerah. Di Kecamatan Merapi Timur jumlah sarana dan prasarana pos dan telekomunikasi masih sangat minim hal ini dapat dilihat pada tabel 8.2.1 yang menunjukkan hanya ada satu pos pembantu, namun keberadaan signal telpon genggam sangat membantu komunikasi di Kecamatan Merapi Timur, hal ini dikarenakan seluruh desa sudah terjangkau signal telpon genggam yang menunjukkan indikator bahwa sebagian besar masyarakat di Kecamatan Merapi Timur telah menikmati fasilitas komunikasi.



**Gambar 8.1** Banyaknya Fasilitas Pos dan Telekomunikasi di Kecamatan Merapi Timur, 2017



Sumber : Masing-masing Desa

**Tabel 8.1.1 Jenis Permukaan Jalan Terluas Menurut Desa di Kecamatan Merapi Timur, 2017**

	Desa	Lapisan Permukaan		
		Aspal	Diperkeras	Tanah
	(1)	(2)	(3)	(4)
1	Sirah Pulau	√	-	-
2	Prabu Menang	√	-	-
3	Gunung Kembang	√	-	-
4	Arahan	√	-	-
5	Banjar Sari	√	-	-
6	Tanjung Jambu	√	-	-
7	Muara Lawai	√	-	-
8	Lebuay Bandung	√	-	-
9	Nanjungan	√	-	-
10	Gedung Agung	√	-	-
11	Tanjung Lontar	√	-	-
12	Sengkuang	√	-	-
13	Cempaka Wangi	-	-	√
14	Lematang Jaya	-	-	√

Sumber : Masing-masing Desa

## Transportasi dan Komunikasi

**Tabel 8.2.1 Banyaknya Fasilitas Pos dan Telekomunikasi Menurut Desa di Kecamatan Merapi Timur, 2017**

	Desa	Posling	Warnet	Pos Pembantu	Menara BTS/ Telepon Seluler
	(1)	(2)	(3)	(4)	(5)
1	Sirah Pulau	-	-	-	-
2	Prabu Menang	-	-	-	-
3	Gunung Kembang	-	-	-	2
4	Arahan	-	-	1	1
5	Banjar Sari	-	-	-	1
6	Tanjung Jambu	-	-	-	1
7	Muara Lawai	-	-	-	1
8	Lebuay Bandung	-	-	-	1
9	Nanjungan	-	-	-	-
10	Gedung Agung	-	-	-	3
11	Tanjung Lontar	-	-	-	-
12	Sengkuang	-	-	-	-
13	Cempaka Wangi	-	-	-	-
14	Lematang Jaya	-	-	-	1
	<b>Jumlah 2017</b>	0	0	1	11

Sumber : Masing-masing Desa

**Tabel 8.2.2** Keberadaan Sinyal Telepon Genggam Menurut Desa di Kecamatan Merapi Timur, 2017

	Desa	Ada Kuat	Ada Lemah	Tidak Ada
	(1)	(2)	(3)	(4)
1	Sirah Pulau	√	-	-
2	Prabu Menang	√	-	-
3	Gunung Kembang	√	-	-
4	Arahan	√	-	-
5	Banjar Sari	√	-	-
6	Tanjung Jambu	√	-	-
7	Muara Lawai	√	-	-
8	Lebuay Bandung	√	-	-
9	Nanjungan	√	-	-
10	Gedung Agung	√	-	-
11	Tanjung Lontar	√	-	-
12	Sengkuang	√	-	-
13	Cempaka Wangi	√	-	-
14	Lematang Jaya	√	-	-

Sumber : Masing-masing Desa



**Bab IX**  
**Perbandingan Antar**  
**Kecamatan**

<https://lahatkab.bps.go.id>

### IX. PERBANDINGAN ANTAR KECAMATAN

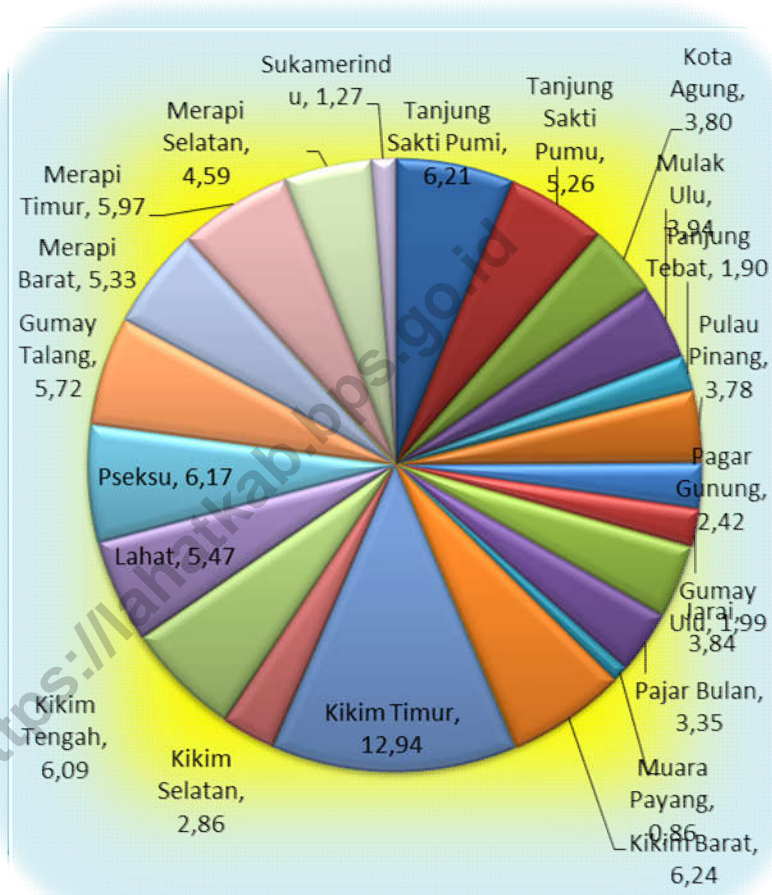
Beberapa indikator yang dapat digunakan untuk melihat keterbandingan antar kecamatan adalah indikator sosial yang dapat dilihat dari geografi berupa luas wilayah dan kependudukannya.

Dilihat dari luas kecamatan, dari dua puluh dua kecamatan yang ada di Kabupaten Lahat, kecamatan yang terluas adalah Kecamatan Kikim Timur dengan luas wilayah 564,45 km<sup>2</sup>. Dan kecamatan dengan luas wilayah terkecil adalah Kecamatan Muara Payang, dengan luas wilayah 37,50 km<sup>2</sup>.

Dari kependudukan, jumlah penduduk terbanyak adalah di Kecamatan Lahat sebesar 111.075 jiwa, dan jumlah penduduk terkecil adalah Kecamatan Gumay Ulu dengan jumlah 5.419 jiwa. Berdasarkan seks rasio Kabupaten Lahat sebesar 104,2, yang artinya di semua kecamatan mempunyai jumlah penduduk laki-laki lebih banyak dibandingkan jumlah penduduk perempuan.

## Perbandingan Antar Kecamatan

Gambar 9.1 Luas Wilayah Menurut Kecamatan di Kabupaten Lahat, 2017



Sumber : Badan Pusat Statistik

## Perbandingan Antar Kecamatan

Tabel 9.1.1 Luas Wilayah Menurut Kecamatan di Kabupaten Lahat, 2017

Kecamatan	Luas Wilayah (Km <sup>2</sup> )	Persentase (%)
(1)	(2)	(3)
01. Tanjung Sakti Pumi	271,00	6,21
02. Tanjung Sakti Pumu	229,59	5,26
03. Kota Agung	165,59	3,80
04. Mulak Ulu	171,84	3,94
05. Tanjung Tebat	82,72	1,90
06. Pulau Pinang	164,66	3,78
07. Pagar Gunung	105,52	2,42
08. Gumay Ulu	87,01	1,99
09. Jarai	167,52	3,84
10. Pajar Bulan	146,11	3,35
11. Muara Payang	37,50	0,86
12. Kikim Barat	272,00	6,24
13. Kikim Timur	564,45	12,94
14. Kikim Selatan	124,80	2,86
15. Kikim Tengah	265,60	6,09
16. Lahat	238,47	5,47
17. Pseksu	269,29	6,17
18. Gumay Talang	249,61	5,72
19. Merapi Barat	232,64	5,33
20. <b>Merapi Timur</b>	<b>260,55</b>	<b>5,97</b>
21. Merapi Selatan	200,14	4,59
22. Suka Merindu	55,23	1,26
<b>Jumlah 2017</b>	<b>4 361,83</b>	<b>100,00</b>

Sumber : Badan Pusat Statistik



## Perbandingan Antar Kecamatan

**Tabel 9.1.2** Jumlah Penduduk Pertengahan Tahun dan Sex Rasio menurut Kecamatan dan Jenis Kelamin di Kabupaten Lahat, 2017

Kecamatan	Penduduk Pertengahan Tahun			Sex Rasio (%)
	Laki-Laki	Perempuan	Jumlah	
(1)	(2)	(3)	(4)	(5)
01. Tanjung Sakti Pumi	8 342	7 972	16 314	104,6
02. Tanjung Sakti Pumu	7 405	6 976	14 381	106,1
03. Kota Agung	6 747	6 276	13 023	107,5
04. Mulak Ulu	9 298	8 649	17 947	107,5
05. Tanjung Tebat	4 331	4 063	8 394	106,6
06. Pulau Pinang	6 131	5 799	11 930	105,7
07. Pagar Gunung	6 466	6 087	12 553	106,2
08. Gumay Ulu	2 913	2 506	5 419	116,2
09. Jarai	10 736	10 133	20 869	106,0
10. Pajar Bulan	7 008	6 678	13 686	104,9
11. Muara Payang	4 730	4 320	9 050	109,5
12. Sukamerindu	3 494	3 373	6 867	103,6
13. Kikim Barat	8 202	7 749	15 951	105,8
14. Kikim Timur	14 304	13 926	28 230	102,7
15. Kikim Selatan	8 184	7 892	16 076	103,7
16. Kikim Tengah	4 530	4 362	8 892	103,9
17. Lahat	55 898	55 177	111 075	101,3
18. Gumay Talang	5 441	5 198	10 639	104,7
19. Pseksu	4 398	4 228	8 626	104,0
20. Merapi Barat	11 049	10 418	21 467	106,1
21. <b>Merapi Timur</b>	<b>11 211</b>	<b>10 941</b>	<b>22 152</b>	<b>102,5</b>
22. Merapi Selatan	4 057	3.896	7 953	104,1
<b>Jumlah 2017</b>	<b>204 875</b>	<b>196 619</b>	<b>401 494</b>	<b>104,2</b>

Sumber : Badan Pusat Statistik

# DATA

## MENCERDASKAN BANGSA



*Badan Pusat Statistik Kabupaten Lahat*  
Jl. Bandar Jaya 1A, Jl. Lahat  
Telp. 0731321416, Fax. 0731321406  
Email : [lap12@bpskab.lahat.go.id](mailto:lap12@bpskab.lahat.go.id)

ISBN 978-602-710-772-4



9 786027 107724 >