

# Kecamatan **PATRANG** **DALAM ANGKA**



**BADAN PUSAT STATISTIK  
KABUPATEN JEMBER**

Kecamatan  
**PATRANG**  
**DALAM ANGINA**



## **KECAMATAN PATRANG DALAM ANGKA 2017**

Nomor Publikasi : 35096.1734  
Katalog BPS : 1102001.3509.730

Ukuran Buku : 15 cm x 21 cm  
Jumlah Halaman : xiii + 91 halaman

Naskah :  
Koordinator Statistik Kecamatan Patrang Kabupaten Jember

Penyunting :  
Badan Pusat Statistik Kabupaten Jember

Gambar Kulit :  
Badan Pusat Statistik Kabupaten Jember

Diterbitkan Oleh :  
Badan Pusat Statistik Kabupaten Jember, 2017

**“Boleh dikutip dengan menyebutkan sumbernya.”**

## SAMBUTAN


Puji syukur saya panjatkan kehadiran Tuhan Yang Maha Esa, penerbitan publikasi “Kecamatan Patrang Dalam Angka Tahun 2017” yang merupakan publikasi data dinas dan instansi terkait yang dikumpulkan dan diolah oleh Badan Pusat Statistik Kabupaten Jember telah berhasil disusun dan dapat disajikan dengan baik.

Mengingat data statistik merupakan sesuatu yang sangat penting, maka penerbitan buku ini dimaksudkan untuk memenuhi kebutuhan akan data yang lebih terinci, lengkap, akurat, dan dapat dipertanggungjawabkan sebagai bahan perencanaan dan penentuan kebijaksanaan pembangunan di Kabupaten Jember khususnya di Kecamatan Patrang.

Data yang tersaji dalam buku ini mencakup kondisi geografis, pemerintahan, demografi, sosial, pertanian, industri, perdagangan, transportasi dan komunikasi, dan ekonomi.

Kepada semua pihak saya ucapkan terima kasih atas kerjasama dalam membantu kelancaran penyediaan data yang diperlukan dan semoga publikasi ini dapat bermanfaat.

Jember, 25 Agustus 2017  
Kepala BPS Kabupaten Jember



Ir. Indriya Purwaningsih, MT

**KATA PENGANTAR**

Puji syukur atas rahmat Tuhan Yang Maha Esa sehingga publikasi "Kecamatan Patrang Dalam Angka Tahun 2017" telah disusun dan disajikan dengan baik.

Publikasi Kecamatan Patrang Dalam Angka Tahun 2017 diterbitkan dalam rangka untuk memenuhi kebutuhan akan pelayanan data statistik yang lengkap, akurat dan mutakhir, yang dapat digunakan sebagai bahan perencanaan dan evaluasi pembangunan di Kabupaten Jember khususnya di Kecamatan Patrang.

Tabel-tabel yang disajikan bersumber dari hasil kegiatan Badan Pusat Statistik Kabupaten Jember dan Personel Dinas Instansi terkait yang bertugas di Kecamatan Patrang.

Kami menyadari akan keterbatasan dalam menyajikan publikasi yang bisa diterima semua pihak kami berupaya untuk mengembangkan dan menyempurnakan publikasi ini sebaik mungkin. Kepada semua pihak yang telah membantu sehingga terbitnya publikasi ini kami ucapkan terima kasih. Segala saran dan kritik demi perbaikan publikasi sangat kami harapkan.

Semoga publikasi ini dapat bermanfaat.

Jember, 25 Agustus 2017

Penyusun

Angga Wahyu Firdaus KW, Amd

## **PENJELASAN TEKNIS**

Publikasi Kecamatan Dalam Angka (KCA) Tahun 2017 ini merupakan kelanjutan publikasi tahun sebelumnya. Data yang disajikan meliputi keadaan geografis, pemerintahan, kependudukan, sosial, pertanian, industri, transportasi dan komunikasi, keuangan.

KCA Tahun 2017 ini menyajikan beberapa tabulasi hasil Sensus Penduduk Tahun 2010 (SP2010). Diantaranya adalah data tentang penduduk menurut kelompok umur, pendidikan, pekerjaan, status perkawinan dan beberapa indikator perumahan.

Adapun penyajiannya dibagi dalam 9 bab sebagai berikut :

Bab 1, keadaan geografis terdiri dari beberapa tabel yang berisi data tentang luas wilayah, ketinggian masing-masing Kelurahan, penggunaan tanah dan jarak Kelurahan ke ibukota kecamatan.

Bab 2, pemerintahan, berisi tabel tentang struktur pemerintahan Kelurahan yang mencakup jumlah dusun, rukun warga (RW) dan rukun tetangga (RT).

Bab 3, kependudukan, meliputi informasi jumlah penduduk menurut jenis kelamin dan Kelurahan (hasil proyeksi penduduk dan SP2010), serta kepadatan penduduk masing-masing Kelurahan. Data jumlah penduduk menurut kelompok umur hasil sensus penduduk tahun 2010.

Bab 4, Sosial, mengurai tentang data pendidikan meliputi jumlah sekolah, dari pra sekolah sampai dengan Sekolah Lanjutan Atas, jumlah murid dan gurunya masing-masing Kelurahan. Selain itu

pada bab ini juga mengurai tentang data sektor kesehatan, meliputi jumlah tenaga, pengunjung dan sarana kesehatan. Dalam bab ini disajikan pula jumlah akseptor Keluarga Berencana (KB) baik yang masih aktif maupun yang baru masing-masing Kelurahan. Kondisi sosial yang lain yang di sajikan dalam buku ini meliputi data banyaknya nikah, talak, cerai dan rujuk serta jumlah rumah tangga miskin dan penduduk miskin hasil dari Pendataan Program Perlindungan Sosial (PPLS-2008). Beberapa hasil tabulasi SP2010 yang disajikan dalam bab ini meliputi : kemampuan bahasa Indonesia, status sekolah dan ijazah tertinggi, status perkawinan, beberapa variabel ketenagakerjaan dan tabulasi beberapa variabel perumahan.

Bab 5. Pertanian. Data yang disajikan dalam bab ini meliputi luas tanam, luas panen dan produksi beberapa komoditas pertanian meliputi padi, jagung, ubi kayu, sayur-sayuran, buah-buahan. Selain itu, beberapa daerah yang mempunyai potensi tanaman perkebunan dan kehutanan juga dicakup dalam bab ini, selain juga beberapa daerah yang mempunyai potensi kelautan juga menyajikan jumlah produksinya.

Bab 6 Industri. Menyajikan data industri unggulan yang ada pada masing-masing Kelurahan, namun penggalian sumber data yang kami peroleh masih memerlukan banyak kerja keras lagi.

Bab 7, Transportasi dan Komunikasi. Beberapa data yang disajikan dalam bab ini diantaranya adalah kondisi jalan pada masing-masing Kelurahan. Sedangkan tabulasi hasil SP2010 meliputi rumah

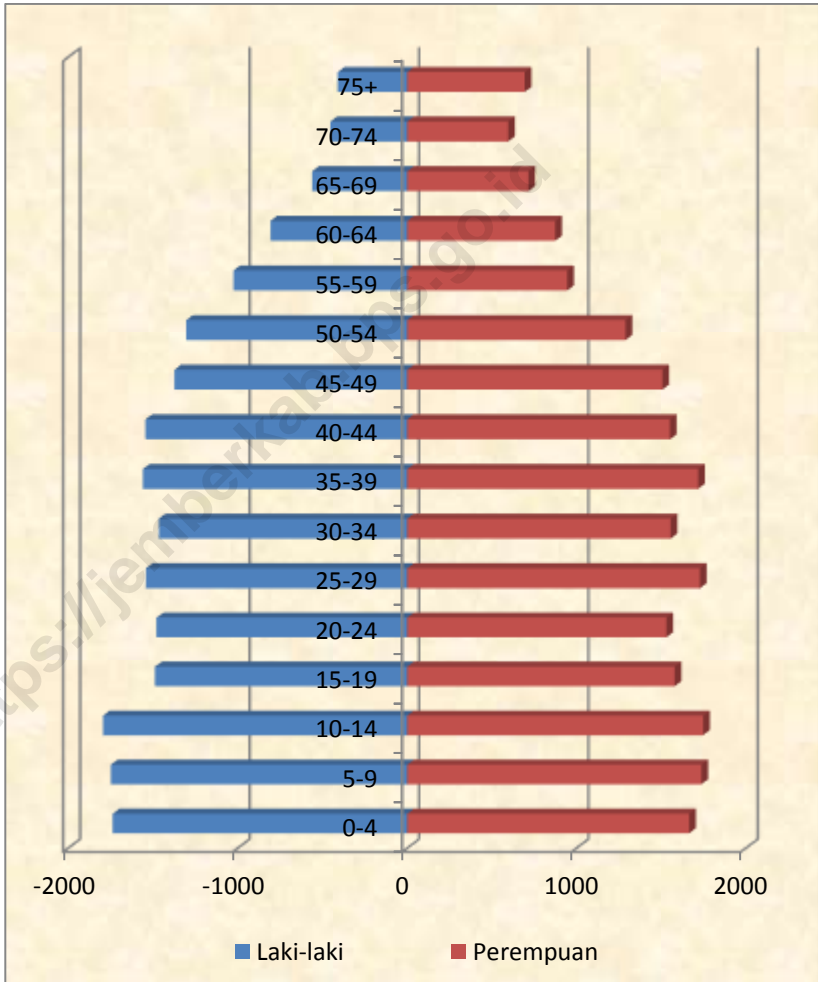
tangga menurut penguasaan alat komunikasi baik telepon maupun akses internet.

Bab 8, Keuangan. Beberapa data keuangan Kelurahan sempat terhambat pemasukannya karena harus menunggu data ini di syahkan terlebih dahulu.

<https://jemberkab.bps.go.id>



Grafik 1. Piramida Penduduk Menurut kelompok Umur & Jenis Kelamin Hasil Sensus Penduduk 2010



Sumber : BPS Kabupaten Jember.

**DAFTAR ISI**

	<b>Hal.</b>
<b>Sambutan</b>	iii
<b>Kata Pengantar</b>	iv
<b>Penjelasan Teknis</b>	v
<b>Grafik</b>	viii
<b>DAFTAR ISI</b>	ix
<b>BAB I            GEOGRAFIS</b>	
Tabel 1.1 : Ketinggian, Luas Wilayah dan Jarak Kantor Kelurahan ke Kantor Kecamatan.....	2
Tabel 1.2 : Luas Wilayah Menurut Kelurahan dan Klasifikasi Tanah (Ha).....	3
Tabel 1.3 : Luas Sawah Menurut Kelurahan dan Jenis Pengairan (Ha).....	4
<b>Bab II            PEMERINTAHAN</b>	
Tabel 2.1 : Banyaknya Padukuhan/Dusun, Rukun Warga, dan Rukun Tetangga Menurut Kelurahan .....	6
Tabel 2.2 : Data Kelurahan Dirinci Menurut Kelurahan dan Status Kelurahan.....	7
<b>BAB III           KEPENDUDUKAN</b>	
Tabel 3.1 : Banyaknya Penduduk Menurut Kelurahan, Jenis Kelamin dan Rasio Jenis Kelamin, Hasil Proyeksi 2016	9
Tabel 3.2 : Banyaknya Penduduk Menurut Kelurahan dan Jenis Kelamin, Hasil Sensus Penduduk 2010.....	10
Tabel 3.3 : Luas (Km <sup>2</sup> ), Jumlah Penduduk (Jiwa) dan Kepadatan Penduduk (Jiwa/Km <sup>2</sup> ) Menurut Kelurahan.....	11
Tabel 3.4 : Jumlah Penduduk (Jiwa), Rumah Tangga dan Rata-rata Penduduk per Rumah Tangga Menurut Kelurahan.....	12
Tabel 3.5 : Banyaknya Penduduk menurut Kelompok Umur, Jenis Kelamin, dan Rasio Jenis Kelamin, Hasil Sensus Penduduk 2010 .....	13

**BAB IV            SOSIAL**

Tabel 4.1	: Banyaknya Gedung Sekolah Menurut Kelurahan dan Pengelola.....	15
Tabel 4.2	: Banyaknya SD, Murid, dan Guru Menurut Kelurahan....	16
Tabel 4.3	: Banyaknya TK, Murid, dan Guru Menurut Kelurahan....	17
Tabel 4.4	: Banyaknya SLTP, Murid, dan Guru Menurut Kelurahan	18
Tabel 4.5	: Banyaknya SLTA, Murid, dan Guru Menurut Kelurahan	19
Tabel 4.6	: Banyaknya SMK, Murid, dan Guru Menurut Kelurahan	20
Tabel 4.7	: Banyaknya SD non Dispendik, Murid, dan Guru Menurut Kelurahan .....	21
Tabel 4.8	: Banyaknya SLTP non Dispendik, Murid, dan Guru Menurut Kelurahan.....	22
Tabel 4.9	: Banyaknya SLTA non Dispendik, Murid, dan Guru Menurut Kelurahan.....	23
Tabel 4.10	: Banyaknya Pendidikan Agama Non Formal Menurut Kelurahan dan Jenis Pendidikan.....	24
Tabel 4.11	: Banyaknya Penduduk Usia 5 Tahun Keatas Menurut Kelurahan dan Status Sekolah, Hasil Sensus Penduduk 2010.....	25
Tabel 4.12	: Banyaknya Penduduk Usia 5 Tahun Keatas Menurut Kelurahan dan Ijazah Tertinggi yang Dimiliki, Hasil Sensus Penduduk 2010.....	26
Tabel 4.13	: Banyaknya Sarana Pelayanan Kesehatan Menurut Kelurahan.....	28
Tabel 4.14	: Banyaknya Tenaga Kesehatan Menurut Kelurahan .....	29
Tabel 4.15	: Banyaknya Sarana Kesehatan Menurut Kelurahan.....	30
Tabel 4.16	: Banyaknya PUS, Peserta KB Baru dan KB Aktif Menurut Kelurahan .....	31
Tabel 4.17	: Banyaknya Bayi yang Diimunisasi Menurut Kelurahan dan Jenis Imunisasi .....	32
Tabel 4.18	: Pencapaian Akseptor KB Baru Menurut Kelurahan dan Alat Kontrasepsi yang digunakan .....	33
Tabel 4.19	: Pencapaian Peserta KB Aktif Menurut Kelurahan dan Alat Kontrasepsi yang digunakan .....	34
Tabel 4.20	: Banyaknya Nikah, Talak, Cerai, dan Rujuk Menurut Kelurahan.....	35

Tabel 4.21a	: Banyaknya Penduduk Laki-laki Usia 10 Tahun Keatas Menurut Kelompok Umur dan Status Perkawinan, Hasil Sensus Penduduk 2010.....	36
Tabel 4.21b	: Banyaknya Penduduk Perempuan Usia 10 Tahun Keatas Menurut Kelompok Umur dan Status Perkawinan, Hasil Sensus Penduduk 2010.....	37
Tabel 4.21c	: Banyaknya Penduduk Laki-laki dan Perempuan Usia 10 Tahun Keatas Menurut Kelompok Umur dan Status Perkawinan, Hasil Sensus Penduduk 2010.....	38
Tabel 4.22	: Banyaknya Pemeluk Agama Menurut Kelurahan.....	39
Tabel 4.23	: Banyaknya Penduduk Menurut Kelurahan dan Agama yang dianut, Hasil Sensus Penduduk 2010.....	40
Tabel 4.24	: Banyaknya Tempat Ibadah Menurut Kelurahan dan Jenis .....	41
Tabel 4.25	: Jumlah Lembaga Keuangan Menurut Kelurahan dan Jenis.....	42
Tabel 4.26	: Banyaknya Rumah Tangga Menurut Kelurahan dan Mata Pencaharian Utama.....	43
Tabel 4.27	: Banyaknya Penduduk Usia 10 Tahun Keatas Menurut Kelompok Umur dan Jenis Kegiatan Selama Seminggu yang Lalu, Hasil Sensus Penduduk 2010.....	45
Tabel 4.28	: Banyaknya Penduduk Usia 10 Tahun Keatas yang Bekerja Selama Seminggu yang Lalu Menurut Kelompok Umur dan Status Pekerjaan Utama, Hasil Sensus Penduduk 2010.....	46
Tabel 4.29	: Banyaknya Penduduk Usia 10 Tahun Keatas yang Bekerja Selama Seminggu yang Lalu Menurut Kelompok Umur dan Lapangan Usaha Utama, Hasil Sensus Penduduk 2010.....	47
Tabel 4.30	: Banyaknya Rumah Tangga Menurut Kelurahan dan Jenis Lantai Terluas, Hasil Sensus Penduduk 2010.....	48
Tabel 4.31	: Banyaknya Rumah Tangga Menurut Kelurahan dan Luas Lantai (m <sup>2</sup> ), Hasil Sensus Penduduk 2010.....	49
Tabel 4.32	: Banyaknya Rumah Tangga Menurut Kelurahan dan Sumber Penerangan Utama, Hasil Sensus Penduduk 2010.....	50

Tabel 4.33	: Banyaknya Rumah Tangga Menurut Kelurahan dan Bahan Bakar Utama untuk Memasak, Hasil Sensus Penduduk 2010.....	51
Tabel 4.34	: Banyaknya Rumah Tangga Menurut Kelurahan dan Sumber Air Minum, Hasil Sensus Penduduk 2010.....	52
Tabel 4.35	: Banyaknya Rumah Tangga Menurut Kelurahan dan Fasilitas Tempat Buang Air Besar, Hasil Sensus Penduduk 2010	53
<b>BAB V</b>	<b>PERTANIAN</b>	
Tabel 5.1	: Luas Tanam, Luas Panen, dan Produksi Padi Menurut Kelurahan.....	55
Tabel 5.2	: Luas Tanam, Luas Panen, dan Produksi Jagung Menurut Kelurahan.....	56
Tabel 5.3	: Luas Tanam, Luas Panen, dan Produksi Kedelai Menurut Kelurahan.....	57
Tabel 5.4	: Luas Tanam, Luas Panen, dan Produksi Kacang Tanah Menurut Kelurahan.....	58
Tabel 5.5	: Luas Tanam, Luas Panen, dan Produksi Ubi Kayu Menurut Kelurahan.....	59
Tabel 5.6	: Luas Tanam, Luas Panen, dan Produksi Ubi Jalar Menurut Kelurahan.....	60
Tabel 5.7	: Produksi Sayur-sayuran Menurut Kelurahan dan Jenis Sayuran .....	61
Tabel 5.8	: Produksi Mangga Menurut Kelurahan .....	62
Tabel 5.9	: Luas Areal Tanaman Kehutanan Menurut Kelurahan dan Jenis Tanaman.....	63
Tabel 5.10	: Luas Areal Tanaman Pembenihan Ikan dan Budidaya Perikanan Menurut Kelurahan .....	64
Tabel 5.11	: Jumlah Ternak Besar Menurut Kelurahan dan Jenis Ternak (ekor).....	65
Tabel 5.12	: Jumlah Ternak Kecil Menurut Kelurahan dan Jenis Ternak (ekor).....	66
Tabel 5.13	: Jumlah Ternak Unggas Menurut Kelurahan dan Jenis Ternak (ekor).....	67

**BAB VI            INDUSTRI**

Tabel 6.1    : Komoditas Industri Unggulan Menurut Kelurahan ..... 69

**BAB VII            TRANSPORTASI DAN KOMUNIKASI**

Tabel 7.1    : Banyaknya Kendaraan Bermotor menurut Kelurahan dan Jenis Kendaraan..... 72

Tabel 7.2    : Banyaknya Kendaraan TidakBermotor menurut Kelurahan dan Jenis Kendaraan..... 73

Tabel 7.3    : Banyaknya Sarana Telekomunikasi Menurut Kelurahan dan Jenis Sambungan..... 74

Tabel 7.4    : Banyaknya Rumah Tangga yang Menguasai Telepon Menurut Kelurahan dan Jenis Telepon, Hasil Sensus Penduduk 2010..... 75

Tabel 7.5    : Banyaknya Rumah Tangga yang Mengakses Internet Menurut Kelurahan, Hasil Sensus Penduduk 2010..... 76

Tabel 7.6    : Panjang Jalan menurut Kelurahan dan Jenis Permukaan Jalan..... 77

**BAB VIII            KEUANGAN**

Tabel 8.1    : Target dan Realisasi Penerimaan Pajak Bumi dan Bangunan menurut Kelurahan..... 79

Tabel 8.2    : Realisasi Penerimaan Pajak Bumi dan Bangunan menurut Kelurahan dan Sektor ..... 80

**BAB IX            PRODUK DOMESTIK REGIONALBRUTO**

Tabel 9.1    : PDRB menurut Lapangan Usaha Atas Dasar Harga Berlaku Tahun 2011 – 2013..... 82

Tabel 9.2    : PDRB menurut Lapangan Usaha Atas Dasar Harga Konstan Tahun 2011 – 2013..... 83

Tabel 9.3    : Distribusi Prosentase PDRB menurut Lapangan Usaha Atas Dasar Harga Berlaku Tahun 2011 – 2013.. ..... 84

Tabel 9.4    : Distribusi Prosentase PDRB menurut Lapangan Usaha Atas Dasar Harga Konstan Tahun 2011 – 2013..... 85

Tabel 9.5    : Indeks Berantai PDRB menurut Lapangan Usaha Atas Dasar Harga Berlaku Tahun 2011 – 2013..... 86

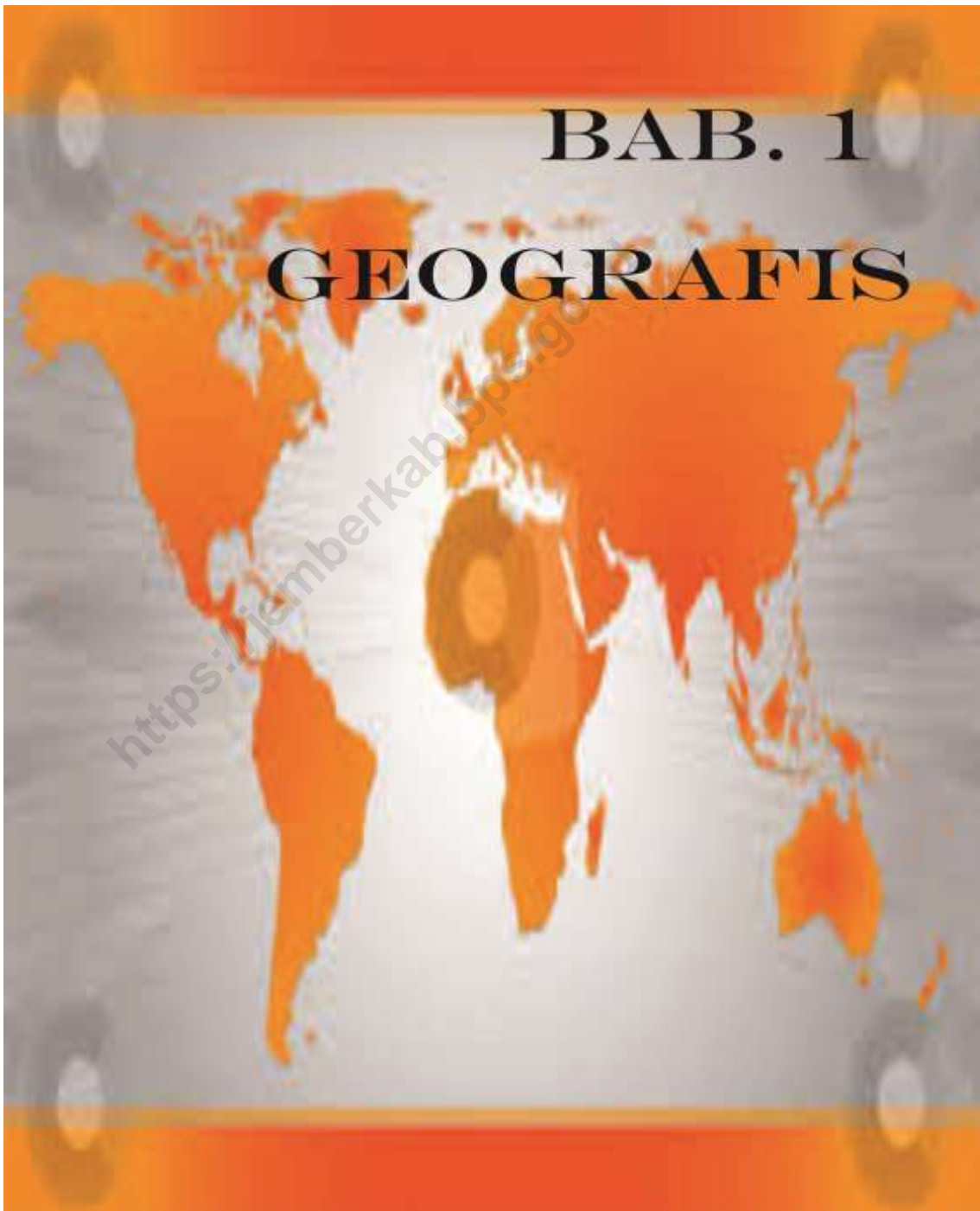
Tabel 9.6	: Indeks Berantai PDRB menurut Lapangan Usaha Atas Dasar Harga Konstan Tahun 2011 – 2013.....	87
Tabel 9.7	: Indeks Perkembangan PDRB menurut Lapangan Usaha Atas Dasar Harga Berlaku Tahun 2011 – 2013...	88
Tabel 9.8	: Indeks Perkembangan PDRB menurut Lapangan Usaha Atas Dasar Harga Konstan Tahun 2011 – 2013..	89
Tabel 9.9	: PDRB dan Angka-angka Menurut Kapita menurut Atas Dasar Harga Berlaku Tahun 2011 – 2013.....	90
Tabel 9.10	: PDRB dan Angka-angka Menurut Kapita menurut Atas Dasar Harga Konstan Tahun 2011 – 2013.....	91

<https://jemberkab.bps.go.id>

# BAB. 1

# GEOGRAFIS

<https://jemberkab.bps.go.id>





**Tabel : 1.1. Ketinggian, Luas Wilayah dan Jarak Kantor Kelurahan ke Kantor Kecamatan**

Kelurahan	Ketinggian (m)	Luas (km <sup>2</sup> )	Jarak Kantor Kelurahan ke Kantor Kecamatan (Km)
(1)	(2)	(3)	(4)
1 Gebang	104	4,26	5
2 Jember Lor	101	2,98	2
3 Patrang	106	4,00	1
4 Baratan	138	6,28	3
5 Bintoro	146	8,44	1
6 Slawu	161	4,38	5
7 Jumerto	204	2,23	4
8 Banjarsengon	287	2,71	7
<b>Jumlah</b>		<b>35,28</b>	

Sumber : Kantor Kecamatan Patrang

**Tabel : 1.2. Luas Wilayah Menurut Kelurahan dan Klasifikasi Tanah (Ha).**

Kelurahan	Luas (Ha)					
	Sawah	Tegalan	Per - kebunan	Bangun- an & halaman	Lainnya	Jumlah
(1)	(2)	(3)	(4)	(5)	(6)	(7)
1 Gebang	242,00	5,00	6,0	124,00	49,00	426
2 Jember Lor	97,50	42,30	1,5	146,25	10,45	298
3 Patrang	132,00	69,30	2,0	190,90	5,80	400
4 Baratan	363,39	195,03	5,0	58,47	6,11	628
5 Bintoro	287,38	394,02	5,0	137,20	20,40	844
6 Slawu	230,00	64,00	-	82,70	61,30	438
7 Jumerto	94,00	63,26	-	45,23	20,51	223
8 Banjarsengon	167,00	20,00	0,6	64,90	18,50	271
<b>Tahun 2016</b>	<b>1 613,27</b>	<b>852,91</b>	<b>20,1</b>	<b>849,65</b>	<b>192,07</b>	<b>3 528</b>
<b>Tahun 2015</b>	<b>1 613,27</b>	<b>852,91</b>	<b>20,1</b>	<b>849,65</b>	<b>192,07</b>	<b>3 528</b>

Sumber : Kantor Kecamatan Patrang


**Tabel : 1.3. Luas Sawah Menurut Kelurahan dan Jenis Pengairan (Ha)**

Kelurahan	Luas sawah (ha)			
	Tekhnis	Setengah Tekhnis	Non Tekhnis	Jumlah
(1)	(2)	(3)	(4)	(5)
1 Gebang	153,00	89,00	-	242,00
2 Jember Lor	93,95	3,55	-	97,50
3 Patrang	118,00	13,00	1	132,00
4 Baratan	296,27	67,12	-	363,39
5 Bintoro	76,00	211,38	-	287,38
6 Slawu	104,00	74,00	52	230,00
7 Jumerto	94,00	-	-	94,00
8 Banjarsengon	80,89	86,11	-	167,00
<b>Tahun 2016</b>	<b>1 016,11</b>	<b>544,16</b>	<b>53</b>	<b>1 613,27</b>
<b>Tahun 2015</b>	<b>1 016,11</b>	<b>544,16</b>	<b>53</b>	<b>1 613,27</b>

Sumber : Kantor Kecamatan Patrang

# BAB. 2

# PEMERINTAHAN



**Tabel : 2.1. Banyaknya Lingkungan, Rukun Warga dan Rukun Tetangga Menurut Kelurahan Tahun 2016**

Kelurahan	Lingkungan/ Dusun	Rukun warga	Rukun Tetangga
(1)	(2)	(3)	(4)
1 Gebang	7	30	112
2 Jember Lor	6	25	84
3 Patrang	4	20	72
4 Baratan	5	11	37
5 Bintoro	5	15	49
6 Slawu	3	11	32
7 Jumerto	2	4	15
8 Banjarsengon	4	9	24
<b>Tahun 2016</b>	<b>36</b>	<b>125</b>	<b>425</b>
<b>Tahun 2015</b>	<b>36</b>	<b>125</b>	<b>425</b>

Sumber : Kantor Kelurahan Kecamatan Patrang

**Tabel : 2.2. Data Kelurahan Dirinci Menurut Kelurahan dan Status Kelurahan**

Kelurahan	Status Kelurahan
(1)	(2)
1 Gebang	Swasembada Mula
2 Jember Lor	Swasembada Mula
3 Patrang	Swasembada Mula
4 Baratan	Swasembada Madya
5 Bintoro	Swakarya Lanjut
6 Slawu	Swakarya Lanjut
7 Jumerto	Swakarya Lanjut
8 Banjarsengon	Swakarya Lanjut

Sumber : Kantor Kecamatan Patrang



# BAB. 3

## PENDUDUK

**Tabel : 3.1. Banyaknya Penduduk Menurut Kelurahan, Jenis Kelamin dan Rasio Jenis Kelamin Berdasarkan Hasil Proyeksi Penduduk Tahun 2016**

Kelurahan	Jenis Kelamin			Rasio Jenis Kelamin
	Laki-laki	Perempuan	Jumlah	
(1)	(2)	(3)	(4)	(5)
1 Gebang	12 840	13 231	26 071	97,04
2 Jember Lor	9 997	9 723	19 720	102,82
3 Patrang	8 806	9 249	18 055	95,21
4 Baratan	5 043	5 264	10 307	95,80
5 Bintoro	5 116	5 426	10 542	94,29
6 Slawu	3 185	3 218	6 403	98,97
7 Jumerto	1 434	1 430	2 864	100,28
8 Banjarsengon	1 974	2 029	4 003	97,29
<b>Tahun 2016</b>	<b>48 395</b>	<b>49 570</b>	<b>97 965</b>	<b>97,63</b>
<b>Tahun 2015</b>	<b>47 987</b>	<b>49 267</b>	<b>97 254</b>	<b>97,40</b>

Sumber : BPS Kabupaten Jember.



**Tabel : 3.2. Banyaknya Penduduk Menurut Kelurahan dan Jenis Kelamin Hasil Proyeksi Penduduk Tahun 2010**

Kelurahan	Jenis Kelamin		
	Laki-laki	Perempuan	Jumlah
(1)	(2)	(3)	(4)
1 Gebang	12 386	12 755	25 141
2 Jember Lor	9 644	9 373	19 017
3 Patrang	8 495	8 916	17 411
4 Baratan	4 865	5 075	9 940
5 Bintoro	4 935	5 231	10 166
6 Slawu	3 072	3 102	6 174
7 Jumerto	1 383	1 379	2 762
8 Banjarsengon	1 904	1 956	3 860
<b>Tahun 2010</b>	<b>46 684</b>	<b>47 787</b>	<b>94 471</b>

Sumber : BPS Kabupaten Jember.

**Tabel : 3.3. Jumlah Penduduk (Jiwa) dan Kepadatan Penduduk (Jiwa/km<sup>2</sup>) Menurut Kelurahan, Hasil Proyeksi Penduduk Tahun 2016**

Kelurahan	Luas (Km <sup>2</sup> )	Jumlah Penduduk (Jiwa)	Kepadatan Penduduk (Jiwa/ Km <sup>2</sup> )
(1)	(2)	(3)	(4)
1 Gebang	4,26	26 071	6 120
2 Jember Lor	2,98	19 720	6 617
3 Patrang	4,00	18 055	4 514
4 Baratan	6,28	10 307	1 641
5 Bintoro	8,44	10 542	1 249
6 Slawu	4,38	6 403	1 462
7 Jumerto	2,23	2 864	1 284
8 Banjarsengon	2,71	4 003	1 477
<b>Tahun 2016</b>	<b>35,28</b>	<b>97 965</b>	<b>2 777</b>
<b>Tahun 2015</b>	<b>35,28</b>	<b>97 254</b>	<b>2 757</b>

Sumber : BPS Kabupaten Jember

**Tabel : 3.3. Jumlah Penduduk (Jiwa), Jumlah Rumah Tangga dan Rata-rata Penduduk per Rumah Tangga Menurut Kelurahan, Hasil Sensus Penduduk 2010**

Kelurahan	Jumlah Penduduk (Jiwa)	Jumlah Rumah Tangga	Rata-rata Penduduk per Rumah Tangga
(1)	(2)	(3)	(4)
1 Gebang	25.141	6.149	4
2 Jember Lor	19.017	4.793	4
3 Patrang	17.411	4.653	4
4 Baratan	9.940	2.668	4
5 Bintoro	10.166	2.904	4
6 Slawu	6.174	1.684	4
7 Jumerto	2.762	800	3
8 Banjarsengon	3.860	1.070	4
<b>Tahun 2010</b>	<b>94.471</b>	<b>24.721</b>	<b>4</b>

*Sumber : BPS Kabupaten Jember.*

**Tabel 3.4. Banyaknya Penduduk Menurut Kelompok Umur, Jenis Kelamin dan Rasio Jenis Kelamin, Hasil Sensus Penduduk 2010**

Kelompok Umur	Jenis Kelamin			Rasio Jenis Kelamin
	Laki-laki	Perempuan	Jumlah	
(1)	(2)	(3)	(4)	(5)
1 0-4	3.750	3.569	7.319	105,07
2 5-9	4.100	3.819	7.919	107,36
3 10-14	4.108	3.915	8.023	104,93
4 15-19	4.001	4.331	8.332	92,38
5 20-24	3.953	3.855	7.808	102,54
6 25-29	4.146	3.873	8.019	107,05
7 30-34	3.535	3.639	7.174	97,14
8 35-39	3.623	3.561	7.184	101,74
9 40-44	3.322	3.573	6.895	92,98
10 45-49	2.930	3.189	6.119	91,88
11 50-54	2.662	2.866	5.528	92,88
12 55-59	2.226	2.118	4.344	105,10
13 60-64	1.602	1.738	3.340	92,17
14 65-69	1.148	1.380	2.528	83,19
15 70-74	814	1.066	1.880	76,36
16 75+	764	1.295	2.059	59,00
<b>Jumlah</b>	<b>48.421</b>	<b>46.684</b>	<b>47.787</b>	<b>94.471</b>

Sumber : BPS Kabupaten Jember.

# BAB. 4

# SOSIAL



**Tabel : 4.1. Banyaknya Gedung Sekolah Menurut Kelurahan dan Pengelola, Tahun 2016**

Kelurahan	Dispendik	Non Dispendik	Jumlah
(1)	(2)	(3)	(4)
1 Gebang	6	13	19
2 Jember Lor	14	10	24
3 Patrang	4	15	19
4 Baratan	5	9	14
5 Bintoro	2	7	9
6 Slawu	5	4	9
7 Jumerto	2	2	4
8 Banjarsengon	2	5	7
<b>Tahun 2016</b>	<b>40</b>	<b>65</b>	<b>105</b>
<b>Tahun 2015</b>	<b>40</b>	<b>65</b>	<b>105</b>

Sumber : Kantor Dinas Pendidikan (Dispendik) Kecamatan Patrang

**Tabel : 4.2. Banyaknya SD Dispendik, Murid, dan Guru Menurut Kelurahan Tahun 2016**

Kelurahan	Sekolah	Murid	Guru
(1)	(2)	(3)	(4)
1 Gebang	5	1 318	61
2 Jember Lor	6	2 799	127
3 Patrang	2	869	44
4 Baratan	3	681	32
5 Bintoro	5	902	53
6 Slawu	3	522	33
7 Jumerto	2	331	19
8 Banjarsengon	2	443	22
<b>Tahun 2016</b>	<b>28</b>	<b>7 865</b>	<b>391</b>
<b>Tahun 2015</b>	<b>28</b>	<b>7 854</b>	<b>390</b>

Sumber : Kantor Dinas Pendidikan (Dispendik) Kecamatan Patrang

**Tabel : 4.3. Banyaknya TK Dispendik, Murid, dan Guru Menurut Kelurahan, Tahun 2016**

Kelurahan	Sekolah	Murid	Guru
(1)	(2)	(3)	(4)
1 Gebang	7	439	25
2 Jember Lor	8	743	44
3 Patrang	6	358	23
4 Baratan	8	306	21
5 Bintoro	2	54	6
6 Slawu	4	175	11
7 Jumerto	1	42	2
8 Banjarsengon	2	111	7
<b>Tahun 2016</b>	<b>38</b>	<b>2 228</b>	<b>139</b>
<b>Tahun 2015</b>	<b>38</b>	<b>2 209</b>	<b>135</b>

Sumber : Kantor Dinas Pendidikan (Dispendik) Kecamatan Patrang



**Tabel : 4.4. Banyaknya SLTP Negeri/Sederajat, Murid dan Guru Menurut Kelurahan Tahun 2016**

Kelurahan	Sekolah	Murid	Guru
(1)	(2)	(3)	(4)
1 Gebang	-	-	-
2 Jember Lor	3	2 182	110
3 Patrang	-	-	-
4 Baratan	1	435	22
5 Bintoro	1	98	8
6 Slawu	1	1 029	36
7 Jumerto	-	-	-
8 Banjarsengon	-	-	-
<b>Tahun 2016</b>	<b>6</b>	<b>3 744</b>	<b>176</b>
<b>Tahun 2015</b>	<b>6</b>	<b>3 728</b>	<b>170</b>

Sumber : Kantor Dinas Pendidikan (Dispendik) Kecamatan Patrang

**Tabel : 4.5. Banyaknya SMU Negeri/Sederajat, Murid dan Guru Menurut Kelurahan Tahun 2016**

Kelurahan	Sekolah	Murid	Guru
(1)	(2)	(3)	(4)
1 Gebang	-	-	-
2 Jember Lor	-	-	-
3 Patrang	-	-	-
4 Baratan	1	693	41
5 Bintoro	-	-	-
6 Slawu	-	-	-
7 Jumerto	-	-	-
8 Banjarsengon	-	-	-
<b>Tahun 2016</b>	<b>1</b>	<b>693</b>	<b>41</b>
<b>Tahun 2015</b>	<b>1</b>	<b>686</b>	<b>40</b>

Sumber : Kantor Dinas Pendidikan (Dispendik) Kecamatan Patrang

**Tabel : 4.6. Banyaknya SMK Dispendik, Murid, dan Guru Menurut Kelurahan Tahun 2016**

Kelurahan	Sekolah	Murid	Guru
(1)	(2)	(3)	(4)
1 Gebang	-	-	-
2 Jember Lor	2	2 097	128
3 Patrang	1	1 416	60
4 Baratan	-	-	-
5 Bintoro	-	-	-
6 Slawu	-	-	-
7 Jumerto	-	-	-
8 Banjarsengon	-	-	-
<b>Tahun 2016</b>	<b>3</b>	<b>3 513</b>	<b>188</b>
<b>Tahun 2015</b>	<b>3</b>	<b>4 428</b>	<b>190</b>

Sumber : Kantor Dinas Pendidikan (Dispendik) Kecamatan Patrang

**Tabel : 4.7. Banyaknya SD Non Dispendik, Murid dan Guru Menurut Kelurahan Tahun 2016**

Kelurahan	Sekolah	Murid	Guru
(1)	(2)	(3)	(4)
1 Gebang	1	198	14
2 Jember Lor	3	935	77
3 Patrang	-	-	-
4 Baratan	-	-	-
5 Bintoro	1	97	10
6 Slawu	-	-	-
7 Jumerto	-	-	-
8 Banjarsengon	-	-	-
<b>Tahun 2016</b>	<b>5</b>	<b>1 230</b>	<b>101</b>
<b>Tahun 2015</b>	<b>5</b>	<b>1 227</b>	<b>99</b>

Sumber : Kantor Dinas Pendidikan (Dispendik) Kecamatan Patrang

**Tabel : 4.8. Banyaknya SMP Non Dispendik, Murid dan Guru Menurut Kelurahan Tahun 2016**

Kelurahan	Sekolah	Murid	Guru
(1)	(2)	(3)	(4)
1 Gebang	-	-	-
2 Jember Lor	2	564	34
3 Patrang	-	-	-
4 Baratan	-	-	-
5 Bintoro	-	-	-
6 Slawu	2	132	21
7 Jumerto	2	75	16
8 Banjarsengon	1	244	15
<b>Tahun 2016</b>	<b>7</b>	<b>1 015</b>	<b>86</b>
<b>Tahun 2015</b>	<b>7</b>	<b>1 016</b>	<b>86</b>

Sumber : Kantor Dinas Pendidikan (Dispendik) Kecamatan Patrang

**Tabel : 4.9. Banyaknya SMA Non Dispindik, Murid dan Guru Menurut Kelurahan Tahun 2016**

Kelurahan	Sekolah	Murid	Guru
(1)	(2)	(3)	(4)
1 Gebang	-	-	-
2 Jember Lor	-	-	-
3 Patrang	1	231	17
4 Baratan	-	-	-
5 Bintoro	-	-	-
6 Slawu	-	-	-
7 Jumerto	-	-	-
8 Banjarsengon	-	-	-
<b>Tahun 2016</b>	<b>1</b>	<b>231</b>	<b>17</b>
<b>Tahun 2015</b>	<b>1</b>	<b>226</b>	<b>16</b>

Sumber : Kantor Dinas Pendidikan (Dispendik) Kecamatan Patrang

**Tabel : 4.10. Banyaknya Pendidikan Agama Non Formal Menurut Kelurahan dan Jenis Pendidikan Tahun 2016**

Kelurahan	Ponpes	TPQ/TPA	Madrasah Diniyah
(1)	(2)	(3)	(4)
1 Gebang	10	9	7
2 Jember Lor	2	7	2
3 Patrang	4	5	6
4 Baratan	5	8	5
5 Bintoro	3	-	3
6 Slawu	1	3	3
7 Jumerto	2	-	3
8 Banjarsengon	-	7	-
<b>Tahun 2016</b>	<b>27</b>	<b>39</b>	<b>29</b>
<b>Tahun 2015</b>	<b>27</b>	<b>39</b>	<b>29</b>

Sumber : Kantor Dinas Pendidikan (Dispendik) Kecamatan Patrang

**Tabel : 4.11. Banyaknya Penduduk Usia 5 Tahun Keatas Menurut Kelurahan dan Status Sekolah, Hasil Sensus Penduduk 2010**

Kelurahan	Status Sekolah				Jumlah
	Tidak/Belum Pernah Sekolah	Masih Bersekolah	Tidak Bersekolah Lagi	Tidak Terjawab	
(1)	(2)	(3)	(4)	(5)	(6)
1 Gebang	1 916	5 237	15 046	944	23 143
2 Jember Lor	991	4 252	11 730	614	17 587
3 Patrang	1 815	4 189	9 935	179	16 118
4 Baratan	1 637	2 107	5 372	-	9 116
5 Bintoro	3 198	1 662	4 478	-	9 338
6 Slawu	885	1 303	3 534	-	5 722
7 Jumerto	668	416	1 469	-	2 553
8 Banjarsengon	881	689	2 005	-	3 575
<b>Tahun 2010</b>	<b>11 991</b>	<b>19 855</b>	<b>53 569</b>	<b>1 737</b>	<b>87 152</b>

Sumber : BPS Kabupaten Jember



**Tabel : 4.12. Banyaknya Penduduk Usia 5 Tahun Keatas Menurut Kelurahan dan Ijasah Tertinggi yang Dimiliki, Hasil Sensus Penduduk 2010**

Kelurahan	Ijasah Tertinggi yang Dimiliki				
	Tidak/Belum Pernah Sekolah	Tidak Tamat Sekolah Dasar	SD/MI	SMP/MTs	SMU/MA
(1)	(2)	(3)	(4)	(5)	(6)
1 Gebang	1 916	3 998	5 831	4 216	4 949
2 Jember Lor	991	2 732	3 327	2 829	4 659
3 Patrang	1 815	2 529	3 078	2 107	3 723
4 Baratan	1 637	1 805	2 645	1 047	1 218
5 Bintoro	3 198	2 587	2 797	403	265
6 Slawu	885	870	1 939	937	865
7 Jumerto	668	359	1 078	238	159
8 Banjarsengon	881	734	1 423	303	169
<b>Tahun 2010</b>	<b>11 991</b>	<b>15 614</b>	<b>22 118</b>	<b>12 080</b>	<b>16 007</b>

Sumber : BPS Kabupaten Jember

Lanjutan Tabel 4.12

Kelurahan	Ijasah Tertinggi yang Dimiliki					
	SMK	D-1/2	D-3	D-4/S-1	S-2/3	Jumlah
(1)	(7)	(8)	(9)	(10)	(11)	(12)
1 Gebang	836	120	304	937	36	23 143
2 Jember Lor	1 173	147	427	1 226	76	17 587
3 Patrang	700	113	447	1 424	182	16 118
4 Baratan	284	41	73	330	36	9 116
5 Bintoro	32	5	14	36	1	9 338
6 Slawu	47	41	36	82	20	5 722
7 Jumerto	20	7	6	17	1	2 553
8 Banjarsengon	21	8	11	24	1	3 575
<b>Tahun 2010</b>	<b>3 113</b>	<b>482</b>	<b>1 318</b>	<b>4 076</b>	<b>353</b>	<b>87 152</b>

Sumber : BPS Kabupaten Jember

**Tabel : 4.13. Banyaknya Sarana Pelayanan Kesehatan Menurut Kelurahan Tahun 2016**

Kelurahan	Posyan- du	Poli klinik	Puskes mas	Puskes mas Pemban tu	Dokter Praktek
(1)	(2)	(3)	(4)	(5)	(6)
1 Gebang	26	-	1	-	7
2 Jember Lor	27	1	-	-	16
3 Patrang	21	-	-	1	9
4 Baratan	9	-	-	1	1
5 Bintoro	11	-	-	1	-
6 Slawu	6	-	-	1	-
7 Jumerto	4	-	-	1	1
8 Banjarsengon	5	-	-	1	-
<b>Tahun 2016</b>	<b>109</b>	<b>1</b>	<b>1</b>	<b>6</b>	<b>34</b>
<b>Tahun 2015</b>	<b>109</b>	<b>1</b>	<b>1</b>	<b>6</b>	<b>34</b>

Sumber : PuskesmasKecamatan Patrang

**Tabel : 4.14. Banyaknya Tenaga Kesehatan Menurut Kelurahan Tahun 2016**

Kelurahan	Dokter	Bidan	Perawat	Dukun Bayi	Lainnya
(1)	(2)	(3)	(4)	(5)	(6)
1 Gebang	5	7	12	3	4
2 Jember Lor	13	3	9	0	3
3 Patrang	29	3	4	2	8
4 Baratan	-	2	2	2	2
5 Bintoro	1	4	-	5	-
6 Slawu	-	2	2	2	2
7 Jumerto	-	2	2	1	2
8 Banjarsengon	-	2	1	2	1
<b>Tahun 2016</b>	<b>48</b>	<b>27</b>	<b>32</b>	<b>17</b>	<b>22</b>
<b>Tahun 2015</b>	<b>48</b>	<b>27</b>	<b>32</b>	<b>17</b>	<b>22</b>

Sumber : Puskesmas Kecamatan Patrang

**Tabel : 4.15. Banyaknya Sarana Kesehatan Menurut Kelurahan Tahun 2016**

Kelurahan	Rumah Sakit	Puskesmas	Posyandu	Puskesmas Pembantu
(1)	(2)	(3)	(4)	(5)
1 Gebang	1	1	26	-
2 Jember Lor	3	-	27	-
3 Patrang	1	-	21	1
4 Baratan	-	-	9	1
5 Bintoro	-	-	11	1
6 Slawu	-	-	6	1
7 Jumerto	-	-	4	1
8 Banjarsengon	-	1	5	1
<b>Tahun 2016</b>	<b>5</b>	<b>2</b>	<b>109</b>	<b>6</b>
<b>Tahun 2015</b>	<b>5</b>	<b>2</b>	<b>109</b>	<b>6</b>

Sumber : Puskesmas Kecamatan Patrang

**Tabel : 4.16. Banyaknya PUS, Peserta KB Baru dan KB Aktif Menurut Kelurahan Tahun 2016**

Kelurahan	PUS	KB Baru	KB Aktif
(1)	(2)	(3)	(4)
1 Gebang	4 192	541	3 126
2 Jember Lor	4 138	535	3 113
3 Patrang	3 919	483	2 998
4 Baratan	2 023	391	1 501
5 Bintoro	2 031	361	1 516
6 Slawu	1 264	202	944
7 Jumerto	721	122	533
8 Banjarsengon	919	168	704
<b>Tahun 2016</b>	<b>19 207</b>	<b>2 803</b>	<b>14 525</b>
<b>Tahun 2015</b>	<b>19 207</b>	<b>2 803</b>	<b>14 525</b>

Sumber : UPT Pelayanan KB Kecamatan Patrang

**Tabel : 4.17. Banyaknya Bayi yang Diimunisasi Menurut Kelurahan dan Jenis Imunisasi Tahun 2016**

Kelurahan	Banyaknya Bayi	Bayi yang diimunisasi				Jumlah
		DPT	BCG	Polio	Campak	
(1)	(2)	(3)	(4)	(5)	(6)	(7)
1 Gebang	342	342	374	314	342	1 372
2 Jember Lor	284	284	254	239	244	1 021
3 Patrang	301	226	231	225	301	983
4 Baratan	172	142	172	140	130	584
5 Bintoro	178	116	154	178	155	603
6 Slawu	136	118	136	124	132	510
7 Jumerto	105	105	74	50	49	278
8 Banjarsengon	97	93	97	96	74	360
<b>Tahun 2016</b>	<b>1 615</b>	<b>1 426</b>	<b>1 492</b>	<b>1 365</b>	<b>1 427</b>	<b>5 711</b>
<b>Tahun 2015</b>	<b>1 591</b>	<b>1 405</b>	<b>1 470</b>	<b>1 345</b>	<b>1 406</b>	<b>5 626</b>

Sumber : Puskesmas Kecamatan Patrang

**Tabel : 4.18. Pencapaian Akseptor KB Baru Menurut Kelurahan Dan Alat Kontrasepsi yang Digunakan Tahun 2016**

Kelurahan	Pencapaian Peserta KB Baru							JUMLAH
	IUD	MOP	MOW	IMPLAN	SUN-TIK	PIL	KONDOM	
(1)	(2)	(3)	(4)	(5)	(6)	(7)	(8)	(9)
1 Gebang	49	0	7	29	207	176	15	483
2 Jember Lor	51	0	9	28	218	183	21	510
3 Patrang	40	1	6	26	179	172	19	443
4 Baratan	30	0	8	36	134	141	12	361
5 Bintoro	24	0	7	34	135	124	9	333
6 Slawu	22	0	8	19	73	60	3	185
7 Jumerto	14	0	4	15	61	39	3	136
8 Banjarsengon	16	0	2	21	65	56	4	164
<b>Tahun 2016</b>	<b>246</b>	<b>1</b>	<b>51</b>	<b>208</b>	<b>1 072</b>	<b>951</b>	<b>86</b>	<b>2 615</b>
<b>Tahun 2015</b>	<b>377</b>	<b>2</b>	<b>41</b>	<b>381</b>	<b>817</b>	<b>1 105</b>	<b>45</b>	<b>2 803</b>

Sumber : UPT Pelayanan KB Kecamatan Patrang



**Tabel : 4.19. Pencapaian Peserta KB Aktif Menurut Kelurahan dan Alat Kontrasepsi yang Digunakan Tahun 2016**

Kelurahan	Pencapaian Peserta KB Baru							JUMLAH
	IUD	MOP	MOW	IMPLAN	SUNTIK	PIL	KON DOM	
(1)	(2)	(3)	(4)	(5)	(6)	(7)	(8)	(9)
1 Gebang	349	2	80	147	768	968	39	2 353
2 Jember Lor	288	0	156	141	819	902	37	2 343
3 Patrang	355	4	169	125	1 057	918	39	2 667
4 Baratan	227	5	40	113	663	598	14	1 660
5 Bintoro	134	0	28	136	705	606	24	1 633
6 Slawu	180	1	45	52	241	312	20	851
7 Jumerto	44	3	21	90	253	191	22	624
8 Banjarsengon	85	0	20	89	267	177	6	644
<b>Tahun 2016</b>	<b>1 662</b>	<b>15</b>	<b>560</b>	<b>893</b>	<b>4 773</b>	<b>4 672</b>	<b>200</b>	<b>12 775</b>
<b>Tahun 2015</b>	<b>1 757</b>	<b>18</b>	<b>498</b>	<b>584</b>	<b>1 964</b>	<b>1 972</b>	<b>102</b>	<b>7 895</b>

*Sumber : UPT Pelayanan KB Kecamatan Patrang*

**Tabel : 4.20. Banyaknya Nikah, Talak, Cerai Dan Rujuk Menurut Kelurahan Tahun 2016**

Kelurahan	Nikah	Bedolan	Talak	Cerai	Rujuk
(1)	(2)	(3)	(4)	(5)	(6)
1 Gebang	221	-	-	-	-
2 Jember Lor	189	-	-	-	-
3 Patrang	154	-	-	-	-
4 Baratan	103	-	-	-	-
5 Bintoro	100	-	-	-	-
6 Slawu	65	-	-	-	-
7 Jumerto	32	-	-	-	-
8 Banjarsengon	31	-	-	-	-
<b>Tahun 2016</b>	<b>895</b>	-	-	-	-
<b>Tahun 2015</b>	<b>823</b>	<b>728</b>	-	-	-

Sumber : Kantor Urusan Agama (KUA) Kecamatan Patrang

**Tabel 4.21a. Banyaknya Penduduk Usia 10 Tahun Keatas Menurut Kelompok Umur dan Status Perkawinan, Hasil Sensus Penduduk 2010**

**Laki-laki**

Kelompok Umur	Status Perkawinan				
	Blm kawin	Kawin	Cerai hidup	Cerai mati	Total
(1)	(2)	(3)	(4)	(5)	(6)
1 10-14	3 978	7	-	-	3 985
2 15-19	3 680	61	3	-	3 744
3 20-24	2 910	830	28	2	3 770
4 25-29	1 554	2 374	77	7	4 012
5 30-34	565	2 793	82	7	3 447
6 35-39	282	3 149	85	22	3 538
7 40-44	140	2 999	83	33	3 255
8 45-49	59	2 731	56	47	2 893
9 50-54	40	2 464	50	70	2 624
10 55-59	29	2 048	46	88	2 211
11 60-64	15	1 425	23	124	1 587
12 65-69	11	985	19	130	1 145
13 70-74	9	648	9	148	814
14 75+	6	533	9	211	759
<b>Jumlah</b>	<b>13 278</b>	<b>23 047</b>	<b>570</b>	<b>889</b>	<b>37 784</b>

Sumber : BPS Kabupaten Jember

**Tabel 4.21b. Banyaknya Penduduk Usia 10 Tahun Keatas Menurut Kelompok Umur dan Status Perkawinan, Hasil Sensus Penduduk 2010**

**Perempuan**

Kelompok Umur	Status Perkawinan				Total
	Blm kawin	Kawin	Cerai hidup	Cerai mati	
(1)	(2)	(3)	(4)	(5)	(6)
1 10-14	3 776	8	-	-	3 784
2 15-19	3 330	572	24	5	3 931
3 20-24	1 681	2 001	62	11	3 755
4 25-29	530	3 209	106	19	3 864
5 30-34	233	3 220	135	43	3 631
6 35-39	156	3 191	132	76	3 555
7 40-44	102	3 142	154	168	3 566
8 45-49	72	2 674	117	321	3 184
9 50-54	42	2 143	110	569	2 864
10 55-59	32	1 394	78	614	2 118
11 60-64	25	866	70	776	1 737
12 65-69	13	541	39	787	1 380
13 70-74	7	241	22	795	1 065
14 75+	12	162	31	1 090	1 295
<b>Jumlah</b>	<b>10 011</b>	<b>23 364</b>	<b>1 080</b>	<b>5 274</b>	<b>39 729</b>

Sumber : BPS Kabupaten Jember

**Tabel 4.21c. Banyaknya Penduduk Usia 10 Tahun Keatas Menurut Kelompok Umur dan Status Perkawinan, Hasil Sensus Penduduk 2010**

**Laki-laki+Perempuan**

Kelompok Umur	Status Perkawinan				Total
	Blm kawin	Kawin	Cerai hidup	Cerai mati	
(1)	(2)	(3)	(4)	(5)	(6)
1 10-14	7 754	15	-	-	7 769
2 15-19	7 010	633	27	5	7 675
3 20-24	4 591	2 831	90	13	7 525
4 25-29	2 084	5 583	183	26	7 876
5 30-34	798	6 013	217	50	7 078
6 35-39	438	6 340	217	98	7 093
7 40-44	242	6 141	237	201	6 821
8 45-49	131	5 405	173	368	6 077
9 50-54	82	4 607	160	639	5 488
10 55-59	61	3 442	124	702	4 329
11 60-64	40	2 291	93	900	3 324
12 65-69	24	1 526	58	917	2 525
13 70-74	16	889	31	943	1 879
14 75+	18	695	40	1 301	2 054
<b>Jumlah</b>	<b>23 289</b>	<b>46 411</b>	<b>1 650</b>	<b>6 163</b>	<b>77 513</b>

Sumber : BPS Kabupaten Jember

**Tabel : 4.22. Banyaknya Pemeluk Agama Menurut Kelurahan Tahun 2016**

Kelurahan	Islam	Protes- tan	Kato- lik	Hin- du	Budha
(1)	(2)	(3)	(4)	(5)	(6)
1 Gebang	24 999	664	342	46	20
2 Jember Lor	17 484	1 298	783	123	32
3 Patrang	16 972	603	273	197	10
4 Baratan	9 878	298	113	18	-
5 Bintoro	10 504	38	-	-	-
6 Slawu	6 378	25	-	-	-
7 Jumerto	2 825	39	-	-	-
8 Banjarsengon	3 984	19	-	-	-
<b>Tahun 2016</b>	<b>93 024</b>	<b>2 984</b>	<b>1 511</b>	<b>384</b>	<b>62</b>
<b>Tahun 2015</b>	<b>84 882</b>	<b>3 002</b>	<b>470</b>	<b>176</b>	<b>120</b>

Sumber : Kantor Kecamatan Patrang

**Tabel : 4.23. Banyaknya Penduduk Menurut Kelurahan dan Agama yang Dianut, Hasil Sensus Penduduk 2010**

Kelurahan	Islam	Kristen	Katolik	Hindu	Budha	Kong- hucu	Lainnya	Tidak Terjawab	Jumlah
(1)	(2)	(3)	(4)	(5)	(6)	(7)	(8)	(9)	(10)
1 Gebang	23 496	496	162	8	21	2	1	955	25 141
2 Jember Lor	17 643	425	252	56	25	2	-	614	19 017
3 Patrang	16 583	463	77	92	16	-	-	180	17 411
4 Baratan	9 836	82	17	5	-	-	-	-	9 940
5 Bintoro	10 156	9	-	-	-	-	1	-	10 166
6 Slawu	6 148	24	-	-	-	-	-	2	6 174
7 Jumerto	2 756	6	-	-	-	-	-	-	2 762
8 Banjarsengon	3 857	3	-	-	-	-	-	-	3 860
<b>Tahun 2010</b>	<b>90 475</b>	<b>1 508</b>	<b>508</b>	<b>161</b>	<b>62</b>	<b>4</b>	<b>2</b>	<b>1 751</b>	<b>94 471</b>

Sumber : BPS Kabupaten Jember

**Tabel : 4.24. Banyaknya Tempat Ibadah Menurut Kelurahan dan Jenis, Tahun 2016**

Kelurahan	Masjid	Gereja Protes- tan	Gereja Katolik	Pura	Vihara
(1)	(2)	(3)	(4)	(5)	(6)
1 Gebang	19	67	-	-	-
2 Jember Lor	20	57	5	-	-
3 Patrang	14	70	-	1	-
4 Baratan	15	36	-	-	-
5 Bintoro	20	64	-	-	-
6 Slawu	7	32	-	-	-
7 Jumerto	9	18	-	-	-
8 Banjarsengon	5	22	-	-	-
<b>Tahun 2016</b>	<b>109</b>	<b>366</b>	<b>5</b>	<b>1</b>	<b>-</b>
<b>Tahun 2015</b>	<b>109</b>	<b>366</b>	<b>5</b>	<b>1</b>	<b>-</b>

Sumber : Kantor Kecamatan Patrang



**Tabel : 4.25. Jumlah Lembaga Keuangan Menurut Kelurahan dan Jenis Tahun 2016**

Kelurahan	KUD	Koperasi Non KUD
(1)	(2)	(3)
1 Gebang	-	10
2 Jember Lor	-	7
3 Patrang	1	7
4 Baratan	-	3
5 Bintoro	-	2
6 Slawu	-	4
7 Jumerto	-	2
8 Banjarsengon	-	2
<b>Tahun 2016</b>	<b>1</b>	<b>37</b>
<b>Tahun 2015</b>	<b>1</b>	<b>37</b>

Sumber : Kantor Kecamatan Patrang

**Tabel : 4.26. Banyaknya Rumah Tangga Menurut Kelurahan dan Mata Pencaharian Utama Tahun 2016**

Kelurahan	Pertanian	PNS	TNI/Polri	BUMN	Wiraswasta
(1)	(2)	(3)	(4)	(5)	(6)
1 Gebang	2 532	1 349	116	125	5 004
2 Jember Lor	316	4 674	238	205	3 852
3 Patrang	1 822	1 335	139	82	2 767
4 Baratan	1 970	251	39	57	2 097
5 Bintoro	2 191	44	1	-	1 306
6 Slawu	1 447	477	8	602	598
7 Jumerto	1 134	19	1	-	279
8 Banjarsengon	655	22	-	-	23
<b>Tahun 2016</b>	<b>12 067</b>	<b>8 171</b>	<b>542</b>	<b>1 071</b>	<b>15 926</b>
<b>Tahun 2015</b>	<b>12 067</b>	<b>8 171</b>	<b>542</b>	<b>1 071</b>	<b>15 926</b>

Sumber : Kantor Kecamatan Patrang

**Lanjutan Tabel : 4.26**

Kelurahan	Tukang	Buruh Tani	Pensiunan	Jasa	Jumlah
(1)	(7)	(8)	(9)	(10)	(11)
1 Gebang	825	3 038	220	5 210	18 419
2 Jember Lor	892	907	1 419	2 236	14 739
3 Patrang	927	1 859	618	2 078	11 627
4 Baratan	117	1 510	36	342	6 419
5 Bintoro	221	943	22	752	5 480
6 Slawu	37	484	135	241	4 029
7 Jumerto	37	338	13	104	1 925
8 Banjarsengon	106	1 823	4	62	2 695
<b>Tahun 2016</b>	<b>3 162</b>	<b>10 902</b>	<b>2 469</b>	<b>11 025</b>	<b>65 333</b>
<b>Tahun 2015</b>	<b>3 162</b>	<b>10 902</b>	<b>2 469</b>	<b>11 025</b>	<b>65 333</b>

*Sumber : Kantor Kecamatan Patrang*

**Tabel : 4.27. Banyaknya Penduduk Usia 10 Tahun Keatas Menurut Kelompok Umur dan Jenis Kegiatan Selama Seminggu yang Lalu, Hasil Sensus Penduduk 2010**

Kelompok Umur	Kegiatan Selama Seminggu yang Lalu							
	Bekerja		Sementara Tidak Bekerja		Mencari Pekerjaan		Bersedia Bekerja	
	Ya	Tidak	Ya	Tidak	Ya	Tidak	Ya	Tidak
(1)	(2)	(3)	(4)	(5)	(6)	(7)	(8)	(9)
1 10-14	75	7 694	-	7 694	20	7 674	169	7 505
2 15-19	989	6 686	9	6 677	302	6 375	605	5 770
3 20-24	3 292	4 233	36	4 197	344	3 853	760	3 093
4 25-29	4 935	2 941	45	2 896	211	2 685	660	2 025
5 30-34	4 694	2 384	50	2 334	110	2 224	481	1 743
6 35-39	4 933	2 160	42	2 118	67	2 051	415	1 636
7 40-44	4 855	1 966	64	1 902	44	1 858	292	1 566
8 45-49	4 321	1 756	54	1 702	34	1 668	247	1 421
9 50-54	3 851	1 637	62	1 575	26	1 549	139	1 410
10 55-59	2 642	1 687	52	1 635	20	1 615	104	1 511
11 60-64	1 677	1 647	65	1 582	12	1 570	66	1 504
12 65-69	1 062	1 463	45	1 418	9	1 409	-	1 409
13 70-74	624	1 255	19	1 236	4	1 232	-	1 232
14 75+	466	1 588	26	1 562	-	1 562	-	1 556
<b>Jumlah</b>	<b>38 416</b>	<b>39 097</b>	<b>569</b>	<b>38 528</b>	<b>1 203</b>	<b>37 325</b>	<b>3 938</b>	<b>33 381</b>

Sumber : Kantor Kecamatan Patrang

**Tabel : 4.28. Banyaknya Penduduk Usia 10 Tahun Keatas yang Bekerja Selama Seminggu yang Lalu Menurut Kelompok Umur dan Status Pekerjaan Utama, Hasil Sensus Penduduk 2010**

Kelompok Umur	Status Pekerjaan Utama						Jumlah
	1	2	3	4	5	6	
(1)	(2)	(3)	(4)	(5)	(6)	(7)	(8)
1 10-14	9	6	-	24	16	20	75
2 15-19	84	24	18	554	230	79	989
3 20-24	430	61	121	2 011	538	131	3 292
4 25-29	942	110	196	2 735	781	171	4 935
5 30-34	1 284	173	184	2 155	720	178	4 694
6 35-39	1 562	203	213	1 962	793	200	4 933
7 40-44	1 637	236	170	1 859	775	178	4 855
8 45-49	1 478	228	149	1 592	687	187	4 321
9 50-54	1 376	225	139	1 305	644	162	3 851
10 55-59	1 064	225	92	675	470	116	2 642
11 60-64	764	145	57	268	363	80	1 677
12 65-69	484	100	30	172	224	52	1 062
13 70-74	278	91	17	76	132	30	624
14 75+	233	62	3	52	97	19	466
<b>Jumlah</b>	<b>11 625</b>	<b>1 889</b>	<b>1 389</b>	<b>15 440</b>	<b>6 470</b>	<b>1 603</b>	<b>38 416</b>

Sumber : BPS Kabupaten Jember

- Catatan :
- 1= Berusaha Sendiri
  - 2= Berusaha Dibantu Buruh Tidak Tetap atau Buruh Tidak Dibayar
  - 3= Berusaha Dibantu Buruh Tetap atau Buruh Dibayar
  - 4= Berusaha atau Karyawan atau Pegawai
  - 5= Pekerja Bebas
  - 6= Pekerja Keluarga atau Tidak Dibayar

**Tabel : 4.29. Banyaknya Penduduk Usia 10 Tahun Keatas yang Bekerja Selama Seminggu yang Lalu Menurut Kelompok Umur dan Lapangan Usaha Utama, Hasil Sensus Penduduk 2010**

Kelompok Umur	Lapangan Usaha Utama									Jumlah
	1	2	3	4	5	6	7	8	9	
(1)	(2)	(3)	(4)	(5)	(6)	(7)	(8)	(9)	(10)	(11)
1 10-14	12	-	3	-	1	23	-	-	36	75
2 15-19	81	-	65	3	39	319	39	8	435	989
3 20-24	269	2	186	31	82	1 027	223	103	1 369	3 292
4 25-29	458	7	239	42	99	1 401	341	267	2 081	4 935
5 30-34	562	7	265	27	73	1 429	368	150	1 813	4 694
6 35-39	640	1	243	31	110	1 535	460	92	1 821	4 933
7 40-44	803	7	221	22	83	1 399	423	107	1 790	4 855
8 45-49	764	9	170	20	71	1 163	433	71	1 620	4 321
9 50-54	844	4	132	19	60	1 009	385	29	1 369	3 851
10 55-59	710	-	94	7	34	756	253	12	776	2 642
11 60-64	620	-	64	2	21	486	127	6	351	1 677
12 65-69	434	2	34	2	5	316	61	2	206	1 062
13 70-74	304	-	12	-	1	166	28	1	112	624
14 75+	203	-	12	1	1	130	16	-	103	466
<b>Jumlah</b>	<b>6 704</b>	<b>39</b>	<b>1 740</b>	<b>207</b>	<b>680</b>	<b>1 159</b>	<b>3 157</b>	<b>848</b>	<b>13 882</b>	<b>38 416</b>

Sumber : BPS Kabupaten Jember

Catatan : 1= Pertanian

2= Pertambangan dan Penggalian

3= Industri Pengolahan

4= Listrik dan Gas

5= Konstruksi Bangunan

6= Perdagangan dan Hotel

7= Transportasi dan Komunikasi

8= Keuangan dan Asuransi

9= Jasa

**Tabel : 4.30. Banyaknya Rumah Tangga Menurut Kelurahan dan Jenis Lantai Terluas, Hasil Sensus Penduduk 2010**

Kelurahan	Jenis Lantai Terluas							Jumlah
	Keramik/ Marmer/ Granit	Ubin/ Tegel/ Teraso	Semen/ Bata Merah	Kayu/ Papan	Bambu	Tanah	Lainnya	
(1)	(2)	(3)	(4)	(5)	(6)	(7)	(8)	(9)
1 Gebang	2 341	957	2 506	2	9	333	1	6 149
2 Jember Lor	1 973	1 029	1 720	2	1	68	-	4 793
3 Patrang	2 268	590	1 657	-	-	138	-	4 653
4 Baratan	1 084	144	1 151	2	-	287	-	2 668
5 Bintoro	686	239	1 654	5	2	318	-	2 904
6 Slawu	530	100	972	1	-	81	-	1 684
7 Jumerto	149	27	501	-	1	122	-	800
8 Banjarsengon	205	15	744	-	2	104	-	1 070
<b>Tahun 2010</b>	<b>9 236</b>	<b>3 101</b>	<b>10 905</b>	<b>12</b>	<b>15</b>	<b>1 451</b>	<b>1</b>	<b>24 721</b>

Sumber : BPS Kabupaten Jember

**Tabel : 4.31. Banyaknya Rumah Tangga Menurut Kelurahan dan Luas Lantai (m<sup>2</sup>), Hasil Sensus Penduduk 2010**

Kelurahan	Luas Lantai (m <sup>2</sup> )					Jumlah
	<20	20-49	50-99	100-149	150+	
(1)	(2)	(3)	(4)	(5)	(6)	(7)
1 Gebang	131	1 547	3 267	645	559	6 149
2 Jember Lor	100	1 577	2 094	507	515	4 793
3 Patrang	212	851	2 415	636	539	4 653
4 Baratan	44	952	1 355	148	169	2 668
5 Bintoro	7	1 259	1 590	35	13	2 904
6 Slawu	9	1 048	545	42	40	1 684
7 Jumerto	4	166	587	31	12	800
8 Banjarsengon	3	369	622	53	23	1 070
<b>Tahun 2010</b>	<b>510</b>	<b>7 769</b>	<b>2 475</b>	<b>2 097</b>	<b>1 870</b>	<b>24 721</b>

Sumber : BPS Kabupaten Jember



**Tabel : 4.32. Banyaknya Rumah Tangga Menurut Kelurahan Dan Sumber Penerangan Utama, Hasil Sensus Penduduk 2010**

Kelurahan	Sumber Penerangan Utama				Jumlah
	PLN meteran	PLN tanpa meteran	Non PLN	Bukan listrik	
(1)	(2)	(3)	(4)	(5)	(6)
1 Gebang	4 392	1 743	-	14	6 149
2 Jember Lor	4 002	784	-	7	4 793
3 Patrang	3 841	803	-	9	4 653
4 Baratan	1 717	945	-	6	2 668
5 Bintoro	932	1 681	-	291	2 904
6 Slawu	1 004	672	-	8	1 684
7 Jumerto	302	483	-	15	800
8 Banjarsengon	488	579	-	3	1 070
<b>Tahun 2010</b>	<b>16 678</b>	<b>7 690</b>	<b>-</b>	<b>353</b>	<b>24 721</b>

Sumber : BPS Kabupaten Jember

**Tabel : 4.33. Banyaknya Rumah Tangga Menurut Kelurahan dan Bahan Bakar Utama untuk Memasak, Hasil Sensus Penduduk 2010**

Kelurahan	Bahan Bakar Utama untuk Memasak							Jumlah
	Listrik	Gas	Minyak tanah	Arang	Kayu	Lain-nya	Tidak pakai	
(1)	(2)	(3)	(4)	(5)	(6)	(7)	(8)	(9)
1 Gebang	24	4 598	220	-	1 201	37	69	6 149
2 Jember Lor	38	4 023	303	-	338	21	70	4 793
3 Patrang	24	3 294	286	-	806	24	219	4 653
4 Baratan	8	1 263	73	-	1 315	-	9	2 668
5 Bintoro	3	490	51	-	2 354	2	4	2 904
6 Slawu	9	1 002	7	-	658	-	8	1 684
7 Jumerto	5	77	4	-	706	-	8	800
8 Banjarsengon	2	199	8	1	855	1	4	1 070
<b>Tahun 2010</b>	<b>113</b>	<b>14 946</b>	<b>952</b>	<b>1</b>	<b>8 233</b>	<b>85</b>	<b>391</b>	<b>24 721</b>

Sumber : BPS Kabupaten Jember

**Tabel : 4.34. Banyaknya Rumah Tangga Menurut Kelurahan dan Sumber Air Minum, Hasil Sensus Penduduk 2010**

Kelurahan	Sumber Air Minum					
	Air kemasan	Ledeng sampai rumah	Ledeng eceran	Pompa	Sumur terlindung	Sumur tidak terlindung
(1)	(2)	(3)	(4)	(5)	(6)	(7)
1 Gebang	451	1 142	223	203	3 238	325
2 Jember Lor	650	2 150	18	120	1 648	121
3 Patrang	860	1 410	11	71	2 031	104
4 Baratan	329	3	-	2	1 524	350
5 Bintoro	13	23	16	4	546	105
6 Slawu	21	3	1	16	596	258
7 Jumerto	-	13	3	3	32	6
8 Banjarsengon	-	144	-	-	13	10
<b>Tahun 2010</b>	<b>2 324</b>	<b>4 888</b>	<b>272</b>	<b>419</b>	<b>9 628</b>	<b>1 279</b>

Sumber : BPS Kabupaten Jember

**Tabel : 4.35. Banyaknya Rumah Tangga Menurut Kelurahan dan Fasilitas Tempat Buang Air Besar, Hasil Sensus Penduduk 2010**

Kelurahan	Fasilitas Tempat Buang Air Besar				
	Sendiri	Bersama	Umum	Tidak Ada	Jumlah
(1)	(2)	(3)	(4)	(5)	(6)
1 Gebang	4 133	175	42	1 799	6 149
2 Jember Lor	3 799	115	36	843	4 793
3 Patrang	3 463	304	21	865	4 653
4 Baratan	1 296	161	24	1 187	2 668
5 Bintoro	350	56	47	2 451	2 904
6 Slawu	638	81	187	778	1 684
7 Jumerto	113	40	42	605	800
8 Banjarsengon	298	33	23	716	1 070
<b>Tahun 2010</b>	<b>14 090</b>	<b>965</b>	<b>422</b>	<b>9 244</b>	<b>24 721</b>

Sumber : BPS Kabupaten Jember



# BAB. 5

# PERTANIAN



**Tabel : 5.1. Luas Tanam, Panen dan Produksi Tanaman Padi Menurut Kelurahan Tahun 2016**

Kelurahan	Luas Tanam (Ha)	Luas Panen (Ha)	Produksi (Ton)
(1)	(2)	(3)	(4)
1 Gebang	506	506	3 245
2 Jember Lor	358	358	1 691
3 Patrang	315	315	1 427
4 Baratan	503	503	3 182
5 Bintoro	692	692	3 733
6 Slawu	430	430	2 237
7 Jumerto	371	371	2 070
8 Banjarsengon	635	635	4 058
<b>Tahun 2016</b>	<b>3 809</b>	<b>3 809</b>	<b>21 643</b>
<b>Tahun 2015</b>	<b>3 773</b>	<b>3 773</b>	<b>21 662</b>

Sumber : Unit Pelaksana Teknis Dinas (UPTD) Kecamatan Patrang

**Tabel : 5.2. Luas Tanam, Panen dan Produksi Tanaman Jagung Menurut Kelurahan Tahun 2016**

Kelurahan	Luas Tanam (Ha)	Luas Panen (Ha)	Produksi (Ton)
(1)	(2)	(3)	(4)
1 Gebang	86	86	550
2 Jember Lor	19	19	255
3 Patrang	58	58	284
4 Baratan	134	134	806
5 Bintoro	156	156	844
6 Slawu	67	67	335
7 Jumerto	21	21	344
8 Banjarsengon	48	48	134
<b>Tahun 2016</b>	<b>590</b>	<b>590</b>	<b>3 553</b>
<b>Tahun 2015</b>	<b>580</b>	<b>580</b>	<b>2 538</b>

Sumber : UPTD Kecamatan Patrang

**Tabel : 5.3. Luas Tanam, Panen dan Produksi Tanaman Kedelai Menurut Kelurahan Tahun 2016**

Kelurahan	Luas Tanam (Ha)	Luas Panen (Ha)	Produksi (Ton)
(1)	(2)	(3)	(4)
1 Gebang	3	3	4,8
2 Jember Lor	-	-	-
3 Patrang	-	-	-
4 Baratan	-	-	-
5 Bintoro	3	3	4,7
6 Slawu	-	-	-
7 Jumerto	-	-	-
8 Banjarsengon	52	52	117,5
<b>Tahun 2016</b>	<b>58</b>	<b>58</b>	<b>127</b>
<b>Tahun 2015</b>	<b>68</b>	<b>68</b>	<b>127</b>

Sumber : UPTD Kecamatan Patrang



**Tabel : 5.4. Luas Tanam, Panen dan Produksi Tanaman Kacang Tanah Menurut Kelurahan Tahun 2016**

Kelurahan	Luas Tanam (Ha)	Luas Panen (Ha)	Produksi (Ton)
(1)	(2)	(3)	(4)
1 Gebang	-	-	-
2 Jember Lor	-	-	-
3 Patrang	-	-	-
4 Baratan	-	-	-
5 Bintoro	-	-	-
6 Slawu	-	-	-
7 Jumerto	2	2	3
8 Banjarsengon	1	1	1,6
<b>Tahun 2016</b>	<b>3</b>	<b>1</b>	<b>4,6</b>
<b>Tahun 2015</b>	<b>3</b>	<b>1</b>	<b>4</b>

Sumber : UPTD Kecamatan Patrang

**Tabel : 5.5. Luas Tanam, Panen dan Produksi Tanaman Ubi Kayu Menurut Kelurahan Tahun 2016**

Kelurahan	Luas Tanam (Ha)	Luas Panen (Ha)	Produksi (Ton)
(1)	(2)	(3)	(4)
1 Gebang	1	1	20
2 Jember Lor	-	-	-
3 Patrang	-	-	-
4 Baratan	3	3	27
5 Bintoro	4	4	56
6 Slawu	4	4	60
7 Jumerto	7	7	82
8 Banjarsengon	1	1	22
<b>Tahun 2016</b>	<b>20</b>	<b>20</b>	<b>267</b>
<b>Tahun 2015</b>	<b>19</b>	<b>19</b>	<b>119</b>

Sumber : UPTD Kecamatan Patrang

**Tabel : 5.6. Luas Tanam, Panen dan Produksi Tanaman Ubi Jalar Menurut Kelurahan Tahun 2016**

Kelurahan	Luas Tanam (Ha)	Luas Panen (Ha)	Produksi (Ton)
(1)	(2)	(3)	(4)
1 Gebang	-	-	-
2 Jember Lor	-	-	-
3 Patrang	-	-	-
4 Baratan	2	2	24
5 Bintoro	4	4	32
6 Slawu	2	2	37
7 Jumerto	7	7	68
8 Banjarsengon	2	2	23
<b>Tahun 2016</b>	<b>17</b>	<b>17</b>	<b>184</b>
<b>Tahun 2015</b>	<b>17</b>	<b>17</b>	<b>184</b>

Sumber : UPTD Kecamatan Patrang

**Tabel : 5.7. Produksi Sayur-Sayuran Menurut Kelurahan dan Jenis Sayuran Tahun 2016**

Kelurahan	Produksi Jenis Sayuran (Kw)	
	Cabe	Terong
(1)	(2)	(3)
1 Gebang	-	10
2 Jember Lor	-	-
3 Patrang	-	-
4 Baratan	90	-
5 Bintoro	150	25
6 Slawu	70	20
7 Jumerto	240	60
8 Banjarsengon	80	20
<b>Tahun 2016</b>	<b>630</b>	<b>135</b>
<b>Tahun 2015</b>	<b>300</b>	<b>200</b>

Sumber : UPTD Kecamatan Patrang

**Tabel : 5.8. Produksi Mangga Menurut Kelurahan Tahun 2016**

Kelurahan	Produksi (Kw)
(1)	(2)
1 Gebang	146
2 Jember Lor	68
3 Patrang	88
4 Baratan	192
5 Bintoro	180
6 Slawu	124
7 Jumerto	98
8 Banjarsengon	135
<b>Tahun 2016</b>	<b>1 031</b>
<b>Tahun 2015</b>	<b>995</b>

Sumber : UPTD Kecamatan Patrang

**Tabel : 5.9. Luas Areal Tanaman Kehutanan Menurut Kelurahan dan Jenis Tanaman Tahun 2016**

Kelurahan	Luas Areal (Ha)		
	Jati	Mahoni	Sengon
(1)	(2)	(3)	(4)
1 Gebang	35	24	30
2 Jember Lor	7	17	6
3 Patrang	-	-	32
4 Baratan	-	6	22
5 Bintoro	40	11	37
6 Slawu	-	40	70
7 Jumerto	33	-	33
8 Banjarsengon	42	-	38
<b>Tahun 2016</b>	<b>157</b>	<b>98</b>	<b>268</b>
<b>Tahun 2015</b>	<b>157</b>	<b>98</b>	<b>268</b>

Sumber : UPTD Kecamatan Patrang

**Tabel : 5.10. Luas Areal Pembenuhan Ikan dan Budidaya Perikanan Menurut Kelurahan Tahun 2016 (ha.)**

Kelurahan	Pembenuhan Ikan	Budidaya Perikanan
(1)	(2)	(3)
1 Gebang	-	1,00
2 Jember Lor	-	-
3 Patrang	-	0,32
4 Baratan	-	-
5 Bintoro	-	-
6 Slawu	-	-
7 Jumerto	-	-
8 Banjarsengon	-	-
<b>Tahun 2016</b>	-	<b>1,32</b>
<b>Tahun 2015</b>	-	<b>1,32</b>

Sumber : UPTD Kecamatan Patrang

**Tabel : 5.11. Jumlah Ternak Besar Menurut Kelurahan dan Jenis Ternak Tahun 2016 dalam satuan ekor**

Kelurahan	Sapi	Kerbau	Kuda
(1)	(2)	(3)	(4)
1 Gebang	118	-	-
2 Jember Lor	40	-	-
3 Patrang	79	-	-
4 Baratan	475	-	-
5 Bintoro	1 385	-	-
6 Slawu	1 068	2	-
7 Jumerto	435	-	2
8 Banjarsengon	356	2	-
<b>Tahun 2016</b>	<b>3 957</b>	<b>4</b>	<b>2</b>
<b>Tahun 2015</b>	<b>3 446</b>	<b>7</b>	<b>2</b>

Sumber : UPTD Kecamatan Patrang



**Tabel : 5.12. Jumlah Ternak Kecil Menurut Kelurahan dan Jenis Ternak Tahun 2016 (ekor)**

Kelurahan	Kambing	Domba
(1)	(2)	(3)
1 Gebang	10	22
2 Jember Lor	3	7
3 Patrang	6	14
4 Baratan	40	87
5 Bintoro	117	255
6 Slawu	89	196
7 Jumerto	36	80
8 Banjarsengon	29	65
<b>Tahun 2016</b>	<b>331</b>	<b>725</b>
<b>Tahun 2015</b>	<b>418</b>	<b>921</b>

Sumber : UPTD Kecamatan Patrang

**Tabel : 5.13. Jumlah Ternak Unggas Menurut Kelurahan dan Jenis Ternak Tahun 2016 (ekor)**

Kelurahan	Ayam Buras	Itik
(1)	(2)	(3)
1 Gebang	1 939	222
2 Jember Lor	3 324	123
3 Patrang	2 493	271
4 Baratan	3 325	369
5 Bintoro	4 987	173
6 Slawu	4 434	665
7 Jumerto	3 048	271
8 Banjarsengon	4 156	368
<b>Tahun 2016</b>	<b>27 707</b>	<b>2 463</b>
<b>Tahun 2015</b>	<b>26 272</b>	<b>2 341</b>

Sumber : UPTD Kecamatan Patrang

# BAB. 6

# INDUSTRI



**Tabel : 6.1. Banyaknya Komoditi Industri Unggulan  
Menurut Kelurahan Tahun 2016**

Kelurahan	Komoditi Industri Unggulan		
	Tempe	Tahu	Batu Bata
(1)	(2)	(3)	(4)
1 Gebang	3	7	1
2 Jember Lor	32	3	-
3 Patrang	1	1	2
4 Baratan	27	2	3
5 Bintoro	1	1	5
6 Slawu	2	1	4
7 Jumerto	1	1	5
8 Banjarsengon	2	-	3
<b>Tahun 2016</b>	<b>69</b>	<b>16</b>	<b>23</b>
<b>Tahun 2015</b>	<b>69</b>	<b>16</b>	<b>23</b>

Sumber : Kantor Kecamatan Patrang

**Lanjutan Tabel : 6.1.**

Kelurahan	Komoditi Industri Unggulan			
	Bambu	Mebel	Anyaman	Industri Lainnya
(1)	(5)	(6)	(7)	(8)
1 Gebang	-	4	-	3
2 Jemberlor	-	4	1	15
3 Patrang	1	1	2	1
4 Baratan	22	3	6	-
5 Bintoro	352	4	-	7
6 Slawu	2	1	-	6
7 Jumerto	-	-	-	-
8 Banjarsengon	2	-	-	5
<b>Tahun 2016</b>	<b>379</b>	<b>17</b>	<b>9</b>	<b>37</b>
<b>Tahun 2015</b>	<b>379</b>	<b>17</b>	<b>9</b>	<b>37</b>

Sumber : Kantor Kacamatan Patrang



BAB. 7  
TRANSPORATASI  
DAN  
KOMUNIKASI



**Tabel : 7.1. Banyaknya Kendaraan Bermotor Menurut Kelurahan dan Jenis Kendaraan, Tahun 2016**

Kelurahan	Bus	Truk	Sepeda Motor
(1)	(2)	(3)	(4)
1 Gebang	10	225	3 386
2 Jember Lor	-	47	3 144
3 Patrang	-	21	3 861
4 Baratan	-	11	2 018
5 Bintoro	-	5	645
6 Slawu	-	3	634
7 Jumerto	-	2	323
8 Banjarsengon	-	4	217
<b>Tahun 2016</b>	<b>10</b>	<b>318</b>	<b>14 228</b>
<b>Tahun 2015</b>	<b>10</b>	<b>318</b>	<b>14 228</b>

*Sumber : Kantor Kelurahan se-Kecamatan Patrang*

**Tabel : 7.2 Banyaknya Kendaraan Tidak Bermotor Menurut Kelurahan Dan Jenis Kendaraan, Tahun 2016**

Kelurahan	Becak	Delman	Cikar	Sepeda
(1)	(2)	(3)	(4)	(5)
1 Gebang	345	-	-	3 155
2 Jember Lor	295	-	-	2 235
3 Patrang	431	-	-	2 112
4 Baratan	235	-	-	4 110
5 Bintoro	94	-	-	396
6 Slawu	100	-	-	434
7 Jumerto	34	2	-	212
8 Banjarsengon	15	-	-	235
<b>Tahun 2016</b>	<b>1 549</b>	<b>2</b>	<b>0</b>	<b>12 889</b>
<b>Tahun 2015</b>	<b>1 549</b>	<b>2</b>	<b>0</b>	<b>12 889</b>

*Sumber : Kantor Kecamatan Patrang*



**Tabel : 7.3. Banyaknya Sarana Telekomunikasi Menurut Kelurahan dan Jenis Sambungan, Tahun 2016**

Kelurahan	Sambungan Telpon	Sambungan Telex	Lainnya
(1)	(2)	(3)	(4)
1 Gebang	1 260	3	2
2 Jember Lor	2 165	25	3
3 Patrang	1 168	15	2
4 Baratan	204	1	1
5 Bintoro	14	4	-
6 Slawu	25	2	-
7 Jumerto	20	-	-
8 Banjarsengon	14	1	4
<b>Tahun 2016</b>	<b>4 870</b>	<b>51</b>	<b>12</b>
<b>Tahun 2015</b>	<b>4 870</b>	<b>51</b>	<b>12</b>

*Sumber : Kantor Kecamatan Patrang*

**Tabel : 7.4. Banyaknya Rumah Tangga yang Menguasai Telepon Menurut Kelurahan dan Jenis Telepon, Hasil Sensus Penduduk 2010**

Kelurahan	Kabel	Seluler	Kabel dan Seluler	Tidak Punya	Jumlah
(1)	(2)	(3)	(4)	(5)	(6)
1 Gebang	74	3 877	879	1 319	6 149
2 Jember Lor	118	2 833	1 157	685	4 793
3 Patrang	90	2 590	1 145	828	4 653
4 Baratan	18	1 683	185	782	2 668
5 Bintoro	13	1 172	9	1 710	2 904
6 Slawu	6	1 021	154	503	1 684
7 Jumerto	2	455	25	318	800
8 Banjarsengon	2	494	20	554	1 070
<b>Tahun 2010</b>	<b>323</b>	<b>14 125</b>	<b>3 574</b>	<b>6 699</b>	<b>24 721</b>

Sumber : BPS Kabupaten Jember

**Tabel : 7.5. Banyaknya Rumah Tangga yang Mengakses Internet Menurut Kelurahan, Hasil Sensus Penduduk 2010**

Kelurahan	Ya	Tidak	Jumlah
(1)	(2)	(3)	(4)
1 Gebang	821	5 328	6 149
2 Jember Lor	1 225	3 568	4 793
3 Patrang	1 264	3 389	4 653
4 Baratan	295	2 373	2 668
5 Bintoro	119	2 785	2 904
6 Slawu	116	1 568	1 684
7 Jumerto	62	738	800
8 Banjarsengon	56	1 014	1 070
<b>Tahun 2010</b>	<b>3 958</b>	<b>20 763</b>	<b>24 721</b>

Sumber : BPS Kabupaten Jember

**Tabel :7.6. Panjang Jalan Menurut Kelurahan dan Jenis Permukaan Jalan, Tahun 2016(Km)**

Kelurahan	Jenis Permukaan Jalan			
	Aspal	Sirtu	Tanah	Lainnya
(1)	(2)	(3)	(4)	(5)
1 Gebang	15,0	4,0	5,0	-
2 Jember Lor	12,0	7,5	5,0	-
3 Patrang	15,0	6,0	14,0	-
4 Baratan	8,0	2,0	5,0	-
5 Bintoro	5,0	2,0	11,0	-
6 Slawu	1,0	0,5	3,0	-
7 Jumerto	2,3	0,3	0,8	-
8 Banjarsengon	3,8	2,0	2,0	-
<b>Tahun 2016</b>	<b>62,1</b>	<b>24,3</b>	<b>45,8</b>	-
<b>Tahun 2015</b>	<b>62,1</b>	<b>24,3</b>	<b>45,8</b>	-

Sumber : UPT DPU Bina Marga Wilayah Kota



# BAB. 8

# KEUANGAN



**Tabel : 8.1. Target dan Realisasi Penerimaan Pajak Bumi  
Dan Bangunan Menurut Kelurahan Tahun 2016 (Rp)**

Kelurahan	Target	Realisasi	Persentase
(1)	(2)	(3)	(4)
1 Gebang	597 846 555	303 429 104	50,75
2 Jember Lor	799 009 026	521 396 537	65,26
3 Patrang	594 431 155	352 419 784	59,29
4 Baratan	376 912 270	152 642 064	40,50
5 Bintoro	210 593 186	83 702 819	39,75
6 Slawu	170 723 189	69 074 185	40,46
7 Jumerto	126 475 236	55 299 761	43,72
8 Banjarsengon	94 692 559	49 587 112	52,37
<b>Tahun 2016</b>	<b>2 970 683 176</b>	<b>1 587 551 366</b>	<b>53,44</b>
<b>Tahun 2015</b>	<b>2 974 938 743</b>	<b>871 459 366</b>	<b>29,29</b>

Sumber : UPT Dipenda Wilayah Kota

**Tabel : 8.2. Realisasi Penerimaan Pajak Bumi dan Bangunan Menurut Kelurahan dan Sektor Tahun 2016 (Rp. 000)**

Kelurahan	Pedesaan	Perkotaan	Kehutanan	Perkebunan	Pertambangan
(1)	(2)	(3)	(4)	(5)	(6)
1 Gebang	-	303 429	-	-	-
2 Jember Lor	-	521 396	-	-	-
3 Patrang	-	352 420	-	-	-
4 Baratan	-	152 642	-	-	-
5 Bintoro	-	87 898	-	-	-
6 Slawu	-	69 074	-	-	-
7 Jumerto	-	55 300	-	-	-
8 Banjarsengon	-	49 587	-	-	-
<b>Tahun 2016</b>	-	<b>1 591 746</b>	-	-	-
<b>Tahun 2015</b>	-	<b>871 459</b>	-	-	-

Sumber : UPT Dipenda Wilayah Kota

# DATA

**Mencerdaskan Bangsa**  
*----Enlighten the Nation----*

<https://jemberkab.bps.go.id>



**BADAN PUSAT STATISTIK  
KABUPATEN JEMBER**

*BPS-Statistics of Jember Regency*

Jln. Cendrawasih No. 20 Jember 68116 Jawa Timur, Indonesia  
Telp. 0331-487642, Fax. 0331-427533, Email : [bps3509@bps.go.id](mailto:bps3509@bps.go.id)  
Homepage : <http://jemberkab.bps.go.id>