

KECAMATAN V KOTO KAMPUNG DALAM DALAM ANGKA

V Koto Kampung Dalam District in Figures

2017



**BADAN PUSAT STATISTIK
KABUPATEN PADANG PARIAMAN**
Statistics of Padang Pariaman Regency

KECAMATAN V KOTO KAMPUNG DALAM DALAM ANGKA

V Koto Kampung Dalam District in Figures

2017



KECAMATAN V KOTO KAMPUNG DALAM DALAM ANGKA
V Koto Kampung Dalam Districts in Figures
2017

ISBN : 978-602-6365-35-4
Nomor Publikasi BPS / BPS Publication Number : **1306.1732**
Katalog BPS/ BPS Catalog : **1101002.1306070**

Pengumpul Data / Data Collector :
Kordinator Statistik Kecamatan V Koto Kampung Dalam
Statistical Coordinator of V Koto Kampung Dalam District

Naskah / Manuscript
Badan Pusat Statistik Kabupaten Padang Pariaman
BPS-Statistics of Padang Pariaman Regency

Gambar Kover Oleh / Cover Designed by :
Badan Pusat Statistik Kabupaten Padang Pariaman
BPS-Statistics of Padang Pariaman Regency

Ilustrasi Kover / Cover Illustration :
Kec. V Koto Kampung Dalam / *Kampung Dalam District*

Diterbitkan Oleh / Published by :
Badan Pusat Statistik (BPS) Kabupaten Padang Pariaman
BPS-Statistics of Padang Pariaman Regency

Dicetak oleh/Printed by:
BPS Kabupaten Padang Pariaman / *BPS-Statistics of Padang Pariaman Regency*

Dilarang mengumumkan, mendistribusikan, mengomunikasikan, dan/atau menggandakan sebagian atau seluruh isi buku ini untuk tujuan komersial tanpa izin tertulis dari Badan Pusat Statistik Kabupaten Padang Pariaman
Prohibited to announce, distribute, communicate, and/or copy part or all of this book for commercial purpose without permission from BPS-Statistics of Padang Pariaman Regency


KATA SAMBUTAN

Keberhasilan pelaksanaan pembangunan sangat memerlukan data statistik yang akurat, tepat, cermat, lengkap dan terpercaya. Publikasi “**Kecamatan V Koto Kampung Dalam Dalam Angka 2017**” ini merupakan salah satu usaha menyediakan data dan informasi yang sangat berguna bagi keperluan perencanaan pembangunan daerah.

Dengan adanya publikasi ini, diharapkan seluruh konsumen data dan instansi-instansi yang membutuhkan dapat memanfaatkannya untuk berbagai keperluan dan kepentingan.

Kepada Koordinator Statistik Kecamatan V Koto Kampung Dalam selaku pengumpul dan penghimpun data dilapangan, sangat diharapkan selalu berupaya meningkatkan kualitas dan kuantitas data. Sehingga data dan informasi yang dikumpulkan merupakan gambaran yang sebenarnya dari kecamatan ini.

Pariaman, September 2017
Kepala BPS Kab. Padang Pariaman



ALFIANTO, S.Kom.M.Kom
NIP. 19721206 199903 1 001


FOREWORD

The success of development implementation was needed the statistical data with accuracy, exactly, complete and reliable. This “2017 V Koto Kampung Dalam District In Figures” publication is one of initiative to prepare the data and information that use for regencial development planning.

With this publication, in expected to all data user and institutions who needed can make use of it for any interests.

To The Statistical Coordinator of V Koto Kampung Dalam District as a data collector, I hope to always do efforts to increase the quantity and quality of datas. So the data and the information will give the true description of this district.

Pariaman, September 2017
Head of BPS-Statistics of
Padang Pariaman Regency



ALFIANTO, S.Kom, M.Kom
NIP. 19721206 199903 1 001

KATA PENGANTAR

Publikasi “**Kecamatan V Koto Kampung Dalam Dalam Angka 2017**” merupakan kumpulan data pokok di kecamatan yang diterbitkan secara rutin setiap tahun.

Kami menyadari publikasi ini belum dapat sepenuhnya memenuhi kebutuhan yang dikehendaki para pemakai data, namun demikian kami yakin buku ini sudah dapat dimanfaatkan dan digunakan oleh konsumen data atau instansi yang membutuhkan.

Publikasi ini dapat kami terbitkan berkat bantuan Dinas/Instansi dan Nagari yang ada di Kecamatan V Koto Kampung Dalam, oleh karena itu kami ucapkan terima kasih.

Selanjutnya kritikan dan saran yang membangun kami harapkan untuk perbaikan pada masa yang akan datang. Akhirnya kepada semua pihak yang telah berpartisipasi hingga terbitnya publikasi ini kami ucapkan terima kasih.

Kampung Dalam, September 2017
Penyusun,

MUHAMMAD ABRAR
NIP.198403302011011003

PREFACE

This “2017 V Koto Kampung Dalam District In Figures” Publication was a primary data collection in district that had been published in every year.

We realize that this publication had not quite yet for the needed of data user, but we believe this publication can be used for data user or institution who needed.

This publications can be published by support of Public Service/Office and “Nagari” (Villages) in V Koto Kampung Dalam Districts, because of that we say thanks for the cooperatives.

Therefore, we accept criticisms and suggestions for improving this publication in the future. At last, to the cooperations and supports, we extend our appreciation and thanks

*Kampung Dalam, September 2017
Composer,*

MUHAMMAD ABRAR
NIP.198403302011011003

DAFTAR ISI

Contents

	Halaman
Kata Sambutan / <i>Foreword</i>	iii
Kata Pengantar / <i>Preface</i>	v
Daftar Isi / Contents	vii

Tabel - Tabel :

Tables

1.1. Letak Geografis, Batas dan Luas Daerah <i>Geographical Location, Boundaries and Total Area</i>	2
1.2. Luas Daerah Menurut Nagari/Korong <i>Area By Villages</i>	3
1.3. Persentase Luas Lahan Menurut Penggunaannya <i>Percentage of Area By Utilization</i>	4
1.4. Jarak Nagari/Korong ke Ibukota Kecamatan, Kabupaten dan Propinsi / <i>Distance between Villages and Capital of District, Regency and Province (km)</i>	5
2.1. Nama Korong dan Nagari <i>Name of Villages by Traditional Sub-districts</i>	7
2.2. Nama Nagari dan Jumlah Korong <i>Name of Villages and Number of Village Cluster</i>	8
2.3. Jumlah Pegawai Negeri Sipil di Kantor Camat dan Nagari Menurut /Ruang Gaji <i>Number of Civil Servants by Rank</i>	9
2.4. Jumlah Pegawai Negeri Sipil Menurut Pendidikan Tertinggi yang Ditamatkan / <i>Number of Civil Servants by Education Level</i>	10
3.1. Perkembangan Jumlah Penduduk <i>Tend of Population</i>	12
3.2. Jumlah Penduduk Menurut Nagari, Jenis Kelamin dan Rasio Jenis Kelamin / <i>Population by Villages, Sex, and Sex Ratio</i>	13
3.3. Jumlah Penduduk Menurut Kelompok Umur dan Jenis Kelamin <i>Population by Age Group and Sex</i>	14
3.4. Rata –Rata Penduduk Per Km ² dan Per Rumah Tangga <i>Population Average By Km² and Household</i>	15
3.5. Kepadatan Penduduk Menurut Nagari / Korong <i>Population Density By Villages</i>	16

4.1.	Jumlah Sekolah Negeri dan Swasta Menurut Tingkat Pendidikan dan Status / <i>Number of Public and Private School by Education Level and Type of School</i>	18
4.2.	Rasio Murid Terhadap Guru Menurut Tingkat Pendidikan <i>Ratio Pupils - Teachers by Education Level</i>	19
4.3.	Jumlah Madrasah Menurut Tingkat Pendidikan dan Status <i>Number of Islamic School by Education Level and Type of Schools</i> ...	20
4.4.	Jumlah Kelas, Guru, dan Murid Madrasah Menurut Tingkat Pendidikan <i>Number of Class, Teachers and Pupils on Islamic Schools by Education Level</i>	21
5.1	Jumlah Puskesmas dan Posyandu Menurut Nagari/Korong <i>Number of Public Health Centre and Child Health Service by Villages</i>	23
5.2.	Jumlah Dokter, Tenaga Medis dan Dukun Terlatih Menurut Nagari/Korong <i>Number of Doctors, Paramedic and Tradisional Paramedic by Villages</i>	24
5.3.	Jumlah Kunjungan pada Puskesmas per Bulan <i>Number of Attendance to Public Health Centre by Month</i>	25
5.4.	Jumlah Pasien yang Berkunjung ke Puskesmas Menurut Jenis Penyakit Menular / <i>Number of Patient by Kind of Main Disease</i>	26
5.5.	Jumlah Balita yg Pernah Diberikan Imunisasi BCG, DPT, dan Polio Menurut Nagari / Korong <i>Number of Child that Have Been BCG, DPT, and Polio Immunization by Villages</i>	27
5.6.	Jumlah Balita yang pernah Diberi Imunisasi Campak dan Jumlah Ibu Hamil dan Calon Pengantin Baru yang Pernah Diimunisasi TT / <i>Number of Infant Who have ben Given Measles Immunization and Number of Pregnant Mother and Prospectus Couple Who Have Been Immunization TT by Villages</i>	28
5.7.	Pencapaian Peserta KB Aktif per Mix Kontrasepsi <i>Realization of Active Acceptor of Family Planing by Contrception</i>	29
5.8.	Jumlah Keluarga Menurut Tahapan Keluarga Sejahtera /	
6.1.	Jumlah Tempat Ibadah Menurut Nagari/Korong <i>Number of Religious Place by Villages</i>	31
6.2.	Jumlah Jemaah Haji Menurut Nagari/Korong <i>Number of Hajj Pilgrims by Villages</i>	32
6.3.	Jumlah Jemaah Haji Menurut Jenis Pekerjaan	

	<i>Number of Hajj Pilgrims by Occupation</i>	33
6.4.	Jumlah Jemaah Haji Menurut Kelompok Umur / <i>Number of Hajj Pilgrims by Age Groups.....</i>	34
6.5.	Jumlah Jemaah Haji Menurut Jenis Kelamin dan Pendidikan <i>Number of Hajj Pilgrims by Sex and Education.....</i>	35
6.6.	Jumlah Nikah, Talak / Cerai dan Rujuk Tahun <i>Number of Marriage, Divorce and Reconciliation from</i>	36
6.7.	Banyaknya Perceraian Menurut Alasan Terjadinya Perceraian <i>Number of Divorce By Cause</i>	37
6.8.	Jumlah dan Luas Tanah Wakaf Menurut Penggunaannya di Nagari Campago / <i>Number and Area of Property Donate for Religious or Community Use at Campago</i>	38
6.9.	Jumlah dan Luas Tanah Wakaf Menurut Penggunaannya di Nagari Sikur / <i>Number and Area of Property Donate for Religious or Community Use at Sikur</i>	39
7.1.	Luas Panen dan Produksi Padi Menurut Nagari/Korong <i>Harvested Area and Production of Paddy and by Villages</i>	41
7.2.	Luas Panen dan Produksi Padi Sawah dan Padi Ladang Menurut Nagari / Korong <i>Harvested Area and Production of Wetland and Dryland Paddy</i>	42
7.3.	Luas Panen dan Produksi Palawija Menurut Jenisnya <i>Harvested Area and Production of Foodcrops By Kind.....</i>	43
7.4.	Produksi Ternak Besar/Kecil Menurut Nagari/Korong <i>Production of Cattles by Villages</i>	44
7.5.	Populasi Ternak Unggas Menurut Nagari/Korong <i>Poultry Population by Villages</i>	45
7.6.	Luas dan Produksi Perikanan Darat Menurut Nagari / Korong <i>Harvested Area and Production of Food Crops by Kind</i>	46
7.7.	Luas Panen dan Produksi Sayuran <i>Harvested Area and Production of Vegetables</i>	47
7.8.	Luas Panen dan Produksi Buah-Buahan <i>Harvested Area and Production of Fruits.....</i>	48
7.9.	Luas Areal dan Produksi Tanaman Perkebunan <i>Planted Area and Production of Plantatin.....</i>	50
8.1.	Jumlah Pelanggan Listrik Menurut Jenis Pelanggan <i>Number of Electric Customer by Kind</i>	51
8.2.	Jumlah Pelanggan Air Minum Menurut Jenis Pelanggan <i>Number of Water Work Customer by Kind</i>	52

9.1.	Panjang Jalan Menurut Jenis Permukaan Jalan <i>Road Length by Type of Surface</i>	54
9.2.	Jumlah Jembatan dan Kondisinya Menurut Nagari/Korong <i>Number of Bridge and Bridge's Condition by Village</i>	55
10.1.	Target dan Realisasi PBB menurut Nagari / Korong <i>Target and Realization of PBB by Villages</i>	57

<https://padangpariamankab.bps.go.id>

GEOGRAFI DAN IKLIM

GEOGRAPHY AND CLIMATE

1

JUMLAH DESA/KELURAHAN MENURUT LETAK GEOGRAFI 2016

LETAK DAERAH

0 0 08 ' 00 " Lintang

Selatan 100 0 04 ' 00 "

Bujur Timur



TINGGI DAERAH DARI
PERMUKAAN LAUT
25 - 1000 m dpl



TINGGI DAERAH DARI
PERMUKAAN LAUT
25 - 1000 m dpl

Tabel : 1. 1. Letak Geografis, Batas dan Luas Daerah
Geographical Location, Boundaries and Total Area

Uraian / <i>Explanation</i>	Keterangan / <i>Note</i>
(1)	(2)
1. Letak Geografis / <i>Geographical Location</i>	100 ⁰ 04' 00" Bujur Timur 0 ⁰ 08' 00" Lintang Selatan
2. Batas Wilayah <i>Boundaries Of District</i>	
a. Sebelah Utara / <i>North</i>	Kabupaten Agam
b. Sebelah Selatan / <i>South</i>	Kota Pariaman
c. Sebelah Barat / <i>West</i>	Kec. Sungai Geringging dan Kec. Sungai Limau
d. Sebelah Timur / <i>East</i>	Kec. V Koto Timur
3. Luas Daerah <i>Total Area</i>	61,41 Km ²
4. Ketinggian Dari Permukaan Laut <i>Altitude</i>	± 25 - 1000 m dpl
4. Panjang Garis Pantai <i>Length of CoastLine</i>	0,35 Km

Sumber : Kantor Camat V Koto Kampung Dalam
Source : District Office V Koto Kampung Dalam

Tabel : 1. 2. Luas Daerah Menurut Nagari / Korong
Area By Villages

Nagari / Korong / <i>Villages</i>	Luas Daerah / <i>Area</i>
(1)	(2)
010. CAMPAGO	18,09
01. Toboh	2,66
02. Bukik Gonggang	1,59
03. Kampung Dalam	0,94
04. Ajuang	1,69
05. Kampung Tanjung	0,98
06. Sungai Jelatang	1,36
07. Kajai	0,45
08. Bayua	0,91
09. Campago	1,59
10. Bukik Caliak	2,14
11. Padang Manih	1,59
12. Kampung Pauh	2,19
020. SIKUCUR	43,32
13. Durian Kadok	2,19
14. Sungai Janiah	3,42
15. Lansano	2,27
16. Bungo Tanjung	1,46
17. Bukik Bio - Bio	2,79
18. Sikucur	6,52
19. Durian Dangka	3,71
20. Koto Hilalang Utara	4,42
21. Koto Hilalang Selatan	2,09
22. Koto Hilalang Timur	2,85
23. Koto Hilalang Barat	3,50
24. Toboh Marungai	3,42
25. Alahan Tabek	3,88
26. Patamuan	0,80
Jumlah / Total	61,41

Sumber : Kantor Camat V Koto Kampung Dalam
 Source : *District Office V Koto Kampung Dalam*

Tabel : 1. 3. Persentase Luas Lahan Menurut Penggunaannya Kecamatan V Koto Kampung Dalam
Percentage Of Area By Utilization

Penggunaan / <i>Utilization</i>	Luas (Ha)	Persentase / <i>Percentage</i>
(1)		(2)
1 . Sawah / <i>Wet Land</i>	1759	28.64
2 . Kebun Campuran / <i>Mix Garden</i>	516	8.40
3 . Perkebunan Rakyat / <i>Estate Land</i>	2172	35.37
4 . Permukiman / <i>Settlement</i>	779	12.69
5 . Hutan Belukar / <i>Thicket</i>	112	1.82
6 . Lainnya / <i>Others</i>	803	13.08
Jumlah / <i>Total</i>	6141	100.00

Sumber : Badan Pertanahan Nasional Kabupaten Padang Pariaman
Source : National Land Agency Region of Padang Pariaman Regency

Tabel : 1. 4. Jarak Nagari/Korong ke Ibukota Kecamatan, Kabupaten dan Propinsi (Km)/Distance between villages and Capital of District, Regency, and Province (Km)

Nagari / Korong / Villages	Jarak ke Ibukota Distance to the Capital of		
	Kecamatan District	Kabupaten Regency	Propinsi Province
(1)	(2)	(3)	(4)
010. CAMPAGO			
01. Toboh	6,0	26,0	63,0
02. Bukik Gonggang	6,0	26,0	63,0
03. Kampung Dalam	3,0	29,0	66,0
04. Ajuang	3,0	29,0	66,0
05. Kampung Tanjung	3,0	29,0	66,0
06. Sungai Jelatang	5,0	31,0	58,0
07. Kajai	5,0	31,0	58,0
08. Bayua	5,0	31,0	58,0
09. Campago	5,0	31,0	58,0
10. Bukik Caliak	0,0	33,0	70,0
11. Padang Manih	0,0	33,0	70,0
12. Kampung Pauh	0,0	33,0	70,0
020. SIKUCUR			
13. Durian Kadok	2,0	34,5	71,5
14. Sungai Janiah	2,0	34,5	71,5
15. Lansano	2,0	34,5	71,5
16. Bungo Tanjung	2,0	34,5	71,5
17. Bukik Bio - Bio	19,5	54,0	91,0
18. Sikucur	19,5	50,0	91,0
19. Durian Dangka	19,5	46,0	91,0
20. Koto Hilalang Utara	9,5	44,0	81,0
21. Koto Hilalang Selatan	9,5	44,0	81,0
22. Koto Hilalang Timur	9,5	44,0	81,0
23. Koto Hilalang Barat	9,5	44,0	81,0
24. Toboh Marungai	23,0	54,0	76,0
25. Alahan Tabek	23,0	48,0	76,0
26. Patamuan	23,0	44,0	76,0

Sumber : Kantor Camat V Koto Kampung Dalam

Source : District Office V Koto Kampung Dalam

PERSENTASE JUMLAH PEGAWAI NEGERI SIPIL DALAM KECAMATAN V KOTO KP DALAM KAB. PADANG PARIAMAN MENURUT TINGKAT PENDIDIKAN TAHUN 2015

5

JUMLAH PEGAWAI
NEGERI SIPIL
KECAMATAN V
KOTO KP DALAM
PEREMPUAN

D-IV/S1
43,75%

S2/S3
0,00%

SD
0,00%

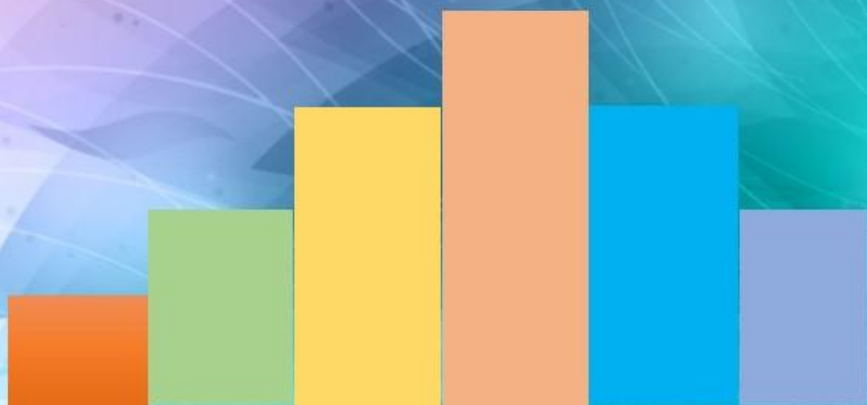
SMP
0,00%

DIPLOMA
0,00%

SMA
56,25%

11

JUMLAH PEGAWAI
NEGERI SIPIL
KECAMATAN V KOTO
KP DALAM
LAKI-LAKI



Tabel : 2. 1. Nama Korong dan Nagari
Name Of Villages By Traditional Sub- Districts

Korong / <i>Traditional Villages</i>	Nagari <i>Traditional Sub Districts</i>
(1)	(2)
01. Toboh	Campago
02. Bukik Gonggang	Campago
03. Kampung Dalam	Campago
04. Ajuang	Campago
05. Kampung Tanjung	Campago
06. Sungai Jelatang	Campago
07. Kajai	Campago
08. Bayua	Campago
09. Campago	Campago
10. Bukik Caliak	Campago
11. Padang Manih	Campago
12. Kampung Pauh	Campago
13. Durian Kadok	Sikucur
14. Sungai Janiah	Sikucur
15. Lansano	Sikucur
16. Bungo Tanjung	Sikucur
17. Bukik Bio - Bio	Sikucur
18. Sikucur	Sikucur
19. Durian Dangka	Sikucur
20. Koto Hilalang Utara	Sikucur
21. Koto Hilalang Selatan	Sikucur
22. Koto Hilalang Timur	Sikucur
23. Koto Hilalang Barat	Sikucur
24. Toboh Marungai	Sikucur
25. Alahan Tabek	Sikucur
26. Patamuan	Sikucur

Sumber : Kantor Camat V Koto Kampung Dalam
Source : District Office V Koto Kampung Dalam

Tabel : 2. 2. Nama Nagari dan Jumlah Korong
Name Of Villages and Number Of Villages Cluster

	Nagari / Villages	Jumlah Korong Village Cluster
	(1)	(2)
01.	Campago	12
02.	Sikucur	14
	Jumlah / Total	26

Sumber : Kantor Camat V Koto Kampung Dalam
 Source : District Office V Koto Kampung Dalam

Tabel : 2. 3. Jumlah Pegawai Negeri Sipil di Kantor Camat dan Nagari Menurut Golongan/Ruang Kecamatan V Koto Kampung Dalam Tahun 2016

Golongan / Ruang Gaji <i>Rank</i>		Laki-laki <i>Male</i>	Perempuan <i>Female</i>	Jumlah <i>Total</i>
(1)		(2)	(3)	(4)
1.	Golongan I <i>First Rank</i>	0	0	0
2.	Golongan II <i>Second Rank</i>	3	0	3
3.	Golongan III <i>Third Rank</i>	7	5	12
4.	Golongan IV <i>Fourth Rank</i>	1	0	1
Jumlah / Total		11	5	16

Sumber : Kantor Camat V Koto Kampung Dalam
 Source : District Office V Koto Kampung Dalam

Tabel : 2. 4. Jumlah Pegawai Negeri Sipil Menurut Pendidikan Tertinggi yang Ditatamkan Kecamatan V Koto Kampung Dalam Tahun 2016/
Number of Civil Servants by Education Level

Pendidikan Tertinggi <i>Education Level</i>	Laki-laki <i>Male</i>	Perempuan <i>Female</i>	Jumlah <i>Total</i>
(1)	(2)	(3)	(4)
1. Sekolah Dasar <i>Elementary School</i>	0	0	0
2. Sekolah Lanjutan Tingkat Pertama <i>Junior High School</i>	0	0	0
3. Sekolah Lanjutan Tingkat Atas <i>Senior High School</i>	8	1	9
4. Akademi <i>Academy</i>	0	0	0
5. Sarjana (S1) <i>Graduate</i>	3	4	7
4. Pasca Sarjana (S2/S3) <i>Post Graduate</i>	0	0	0
Jumlah / Total	11	5	16

Sumber : Kantor Camat V Koto Kampung Dalam
Source : District Office V Koto Kampung Dalam

KEPENDUDUKAN DAN KETENAGAKERJAAN

POPULATION AND EMPLOYMENT

3

23.308
JUMLAH PENDUDUK
KEC. V KOTO KP
DALAM

11.665
JUMLAH PENDUDUK
PEREMPUAN

11.643
JUMLAH PENDUDUK
LAKI-LAKI

<https://padangparlamankab.bps.go.id>



Tabel. 3.1 Perkembangan Jumlah Penduduk Kecamatan V Koto Kampung Dalam Tahun 2016
Trend of Population

Tahun Years	Penduduk / Population		
	Laki - laki / Male	Perempuan / Female	Jumlah / Totals
(1)	(2)	(3)	(4)
2006	10,749	11,750	22,499
2007	10,719	11,799	22,518
2008	10,794	11,882	22,676
2009	10,871	11,961	22,832
2010	11,279	11,318	22,597
2011	11,346	11,291	22,637
2012	11,309	11,317	22,626
2013	11,392	11,427	22,819
2014	11,484	11,508	22,992
2015	11,581	11,577	23,158
2016	11,665	11,643	23,308

Sumber : Badan Pusat Statistik Kab. Padang Pariaman
 Source : BPS-Statistics of Padang Pariaman

Tabel : 3. 2. Jumlah Penduduk Menurut Nagari, Jenis Kelamin dan Rasio
 Jenis Kelamin/*Population by Villages, Sex, and Sex Ratio*

Nagari / <i>Villages</i>	Penduduk			Rasio Jenis Kelamin
	Laki-Laki	Perempuan	Jumlah	
010. CAMPAGO	6,334	6,252	12,586	101
020. SIKUCUR	5,331	5,391	10,722	99
Jumlah / Total	11,665	11,643	23,308	100

Sumber : Badan Pusat Statistik Kab. Padang Pariaman
 Source : *BPS-Statistics of Padang Pariaman*

Tabel. 3.3 Penduduk Menurut Kelompok Umur dan Jenis Kelamin
Population by Age Group and Sex

Kelompok Umur <i>Age Group</i>	Jenis Kelamin / <i>Kind of Sex</i>		Jumlah / <i>Total</i>
	Laki-Laki <i>Male</i>	Perempuan <i>Female</i>	
(1)	(2)	(3)	(4)
0 - 4	1,059	1,014	2,073
5 - 9	1,152	1,043	2,195
10 - 14	1,256	1,116	2,372
15 - 19	1,318	1,034	2,352
20 - 24	763	704	1,467
25 - 29	748	672	1,420
30 - 34	689	677	1,366
35 - 39	686	748	1,434
40 - 44	697	739	1,436
45 - 49	621	672	1,293
50 - 54	574	679	1,253
55 - 59	582	718	1,300
60 - 64	609	677	1,286
65 - 69	409	414	823
70 - 74	248	349	597
75+	254	387	641
Jumlah/Total	11,665	11,643	23,308

Sumber : Badan Pusat Statistik Kab. Padang Pariaman

Source : BPS-Statistics of Padang Pariaman

Tabel : 3. 4. Rata-Rata Penduduk Per Km² dan Per Rumah tangga
Population Average by Km² and Household

Nagari / Villages	Luas Daerah (Km ²)	Jumlah Penduduk	Jumlah Rumah tangga	Rata-Rata Penduduk	
				per Km ²	per RT
010. CAMPAGO	18.09	12,586	2,728	696	5
020. SIKUCUR	43.32	10,722	2,895	248	4
Jumlah / Total	61.41	23,308	5,623	380	4

Sumber : Badan Pusat Statistik Kab. Padang Pariaman

Source : BPS-Statistics of Padang Pariaman

Tabel : 3.5 Kepadatan Penduduk Menurut Nagari
Population Density by Villages

Nagari / Villages	Luas Daerah (Km ²) <i>Area (Km2)</i>	Jumlah Penduduk <i>Population</i>	Kepadatan Penduduk (Jiwa/Km2) <i>Density</i>
(1)	(2)	(3)	(4)
010. CAMPAGO	18.09	12,586	696
020. SIKUCUR	43.32	10,722	248
Jumlah / Total	61.41	23,308	380

Sumber : Badan Pusat Statistik Kab. Padang Pariaman
Source : BPS-Statistics of Padang Pariaman



SOSIAL
Social

4

<https://padangpariamanlib.bps.go.id>

Tabel. 4.1 Jumlah Sekolah Negeri dan Swasta Menurut Tingkat Pendidikan dan Status Kecamatan V Koto Kampung Dalam Tahun 2016/Number of Public and Type School

Tingkat Pendidikan <i>Education Level</i>	Sekolah / <i>School</i>		Jumlah <i>Total</i>
	Negeri <i>Public</i>	Swasta <i>Private</i>	
(1)	(2)	(3)	(4)
01. Sekolah Dasar <i>Elementary School</i>	30	1	31
02. Sekolah Menengah Pertama <i>Junior High School</i>	4	-	4
03. Sekolah Menengah Atas <i>Senior High School</i>	1	-	1
04. Sekolah Menengah Kejuruan <i>Specialist Senior High School</i>	1	-	1
05. Akademi / Universitas <i>Academy / University</i>	-	-	-
Jumlah / <i>Total</i>	36	1	37

Sumber : Dinas Pendidikan Kabupaten Padang Pariaman
 Source : Padang Pariaman District Education Office

Tabel. 4.2 . Jumlah Kelas, Guru, dan Murid Menurut Tingkat Pendidikan Kecamatan V Koto Kampung Dalam Tahun 2016 *Number of Class, Teachers and Pupils by Education Level*

Tingkat Pendidikan <i>Education Level</i>	Kelas <i>Class</i>	Guru <i>Teachers</i>	Murid <i>Pupils</i>
(1)	(2)	(3)	(4)
01. Sekolah Dasar <i>Elementary School</i>	187	296	2 827
02. Sekolah Menengah Pertama <i>Junior High School</i>	39	90	948
03. Sekolah Menengah Atas <i>Senior High School</i>	26	63	802
04. Sekolah Menengah Kejuruan <i>Specialist Senior High School</i> (SUPM Negeri Pariaman)	13	41	439
Jumlah / Total	265	490	2,189

Sumber : Seluruh Sekolah di Kecamatan V Koto Kampung Dalam
 Source : *All Scholl at V Koto Kampung Dalam District*

Tabel. 4. 3. Jumlah Madrasah Menurut Tingkat Pendidikan dan Status
kecamatan v koto kampung dalam tahun 2016
Number of Islamic School by Education Level and Type of Schools

Tingkat Pendidikan <i>Education Level</i>	Sekolah / <i>School</i>		Jumlah <i>Total</i>
	Negeri <i>Public</i>	Swasta <i>Private</i>	
(1)	(2)	(3)	(4)
01. Madrasah Ibtidaiyah <i>Islamic Elementary School</i>	-	-	-
02. Madrasah Tsanawiyah <i>Islamic Junior High School</i>	1	1	2
03. Madrasah Aliyah <i>Islamic Senior High School</i>	-	1	1
Jumlah / <i>Total</i>	1	2	3

Sumber : Kementerian Agama Kabupaten Padang Pariaman
Source : Ministry of Religious Padang Pariaman

Tabel. 4. 4. Jumlah Kelas, Guru, dan Murid Madrasah Menurut Tingkat Pendidikan kecamatan v koto kampung dalam tahun 2016
Number of Class, Teachers and Pupils at Islamic School by Education Level

Tingkat Pendidikan <i>Education Level</i>	Guru <i>Teachers</i>	Murid <i>Pupils</i>	Murid <i>Pupils</i>
(1)	(2)	(3)	(4)
01. Madrasah Ibtidaiyah <i>Islamic Elementary School</i>	-	-	-
02. Madrasah Tsanawiyah <i>Islamic Junior High School</i>	27	351	13.0
03. Madrasah Aliyah <i>Islamic Senior High School</i>	10	14	1.4
Jumlah / <i>Total</i>	37	365	9.9

Sumber : Kementerian Agama Kabupaten Padang Pariaman
Source : Ministry of Religious Padang Pariaman

5



SOSIAL



SOCIAL

<https://pangpariaman.go.id>

Tabel : 5. 1. Jumlah Puskesmas dan Posyandu Menurut Nagari / Korong
Kecamatan V Koto Kampung Dalam Tahun 2016
Number of Public Health Centre and Child Health Service by Villages

Nagari / Korong / Villages	Puskesmas / Pustu Public Health Centre / Sub	Posyandu Child Health Service
(1)	(2)	(3)
010. CAMPAGO	3	29
01. Toboh	-	5
02. Bukik Gonggang	1	2
03. Kampung Dalam	-	4
04. Ajuang	-	1
05. Kampung Tanjung	-	3
06. Sungai Jelatang	-	2
07. Kajai	-	1
08. Bayua	-	2
09. Campago	1	2
10. Bukik Caliak	-	2
11. Padang Manih	-	2
12. Kampung Pauh	1	3
020. SIKUCUR	4	25
13. Durian Kadok	-	1
14. Sungai Janiah	-	2
15. Lansano	-	2
16. Bungo Tanjung	-	2
17. Bukik Bio - Bio	1	1
18. Sikukur	-	1
19. Durian Dangka	1	4
20. Koto Hilalang Utara	-	2
21. Koto Hilalang Selatan	1	1
22. Koto Hilalang Timur	-	1
23. Koto Hilalang Barat	-	2
24. Toboh Marungai	-	1
25. Alahan Tabek	1	4
26. Patamuan	-	1
Jumlah / Total	7	54

Sumber : Puskesmas Kampung Dalam dan Sikukur

Source : Public Health Centre of Kampung Dalam and Sikukur

Tabel : 5. 2. Jumlah Dokter, Tenaga Medis dan Dukun Terlatih Menurut Nagari/Korong
 Kecamatan V Koto Kampung Dalam Tahun 2016
Number of Doctors, Paramedic and Traditional Paramedic by Villages

Nagari / Korong / Villages	Dokter Doctor		Perawat/Bidan Nurse/Midwife		Dukun Traditional Paramedic	
	2014	2015	2014	2015	2014	2015
(1)	(2)	(2)	(3)	(3)	(4)	(4)
010. CAMPAGO						
01. Toboh	-		1		-	
02. Bukik Gonggang	-		3		-	
03. Kampung Dalam	-		3		-	
04. Ajuang	-		1		-	
05. Kampung Tanjung	-		1		-	
06. Sungai Jelatang	-		-		-	
07. Kajai	-		-		-	
08. Bayua	-		-		-	
09. Campago	-		1		-	
10. Bukik Caliak	-		1		-	
11. Padang Manih	-		2		-	
12. Kampung Pauh	2		2		-	
020. SIKUCUR	0		12		11	
13. Durian Kadok	-		1		-	
14. Sungai Jariah	-		2		-	
15. Lansano	-		-		-	
16. Bungo Tanjung	-		-		1	
17. Bukik Bio - Bio	3		2		2	
18. Sikucur	-		2		-	
19. Durian Dangka	-		1		1	
20. Koto Hilalang Utara	-		-		1	
21. Koto Hilalang Selatan	-		1		-	
22. Koto Hilalang Timur	-		-		-	
23. Koto Hilalang Barat	-		1		1	
24. Toboh Marungai	-		1		2	
25. Alahan Tabek	-		1		2	
26. Patamuan	-		-		1	
Jumlah / Total	2		27		11	

Sumber : Puskesmas Kampung Dalam dan Sikucur

Source : *Public Health Centre of Kampung Dalam and Sikucur*

Tabel : 5. 3. Jumlah Kunjungan Pada Puskesmas Per Bulan
Kecamatan V Koto Kampung Dalam Tahun 2016
Number of Attendance to Public Health Centre by Month

Bulan <i>Month</i>	Jumlah Pengunjung pada Puskesmas / <i>Number of Attendance at PHC</i>		
	Laki-laki <i>Male</i>	Perempuan <i>Female</i>	Jumlah / <i>Total</i>
(1)	(2)	(3)	(4)
1. Januari	264	440	704
2. Pebruari	1507	2,186	3,693
3. Maret	883	1,007	1,890
4. April	910	1,357	2,267
5. Mei	837	1,359	2,196
6. Juni	742	1,289	2,031
7. Juli	797	662	1,459
8. Agustus	833	1,203	2,036
9. September	993	1,273	2,266
10. Oktober	970	1,098	2,068
11. Nopember	831	1,295	2,126
12. Desember	1005	1,458	2,463
Jumlah / Total	10,572	14,627	25,199

Sumber : Puskesmas Kampung Dalam dan Sikukur

Source : Public Health Centre of Kampung Dalam and Sikukur

Tabel : 5. 4. Jumlah Pasien yang Berkunjung ke Puskesmas Menurut Jenis Penyakit
Menular Kecamatan V Koto Kampung Dalam Tahun 2016
Number of Patient by Kind of Main Disease

Jenis Penyakit <i>Main Disease</i>	Pengunjung / <i>Attendance</i>		
	Laki-laki <i>Male</i>	Perempuan <i>Female</i>	Jumlah <i>Total</i>
(1)	(2)	(3)	(4)
1. TBC / <i>Tuberculosis</i>	23	10	33
2. Muntaber/Kolera	-	-	-
3. Malaria / <i>Fever</i>	-	-	-
4. Lepra / <i>Leprosy</i>	-	-	-
5. Prambusia	-	-	-
6. Rabies	23	17	40
7. Demam Berdarah/ <i>Bloody Fever</i>	-	-	-
8. Diare / <i>Diarrhea</i>	51	74	125
9. IS P A	293	277	570
10. Lainnya / <i>Others</i>	-	-	-
Jumlah / <i>Total</i>	390	378	768

Sumber : Puskesmas Kampung Dalam dan Sikucur
Source : *Public Health Centre of Kampung Dalam and Sikucur*

Tabel : 5. 5. Jumlah Balita yang Pernah Diberikan Imunisasi BCG, DPT, dan Polio
Menurut Nagari / Korong Kecamatan V Koto Kampung Dalam Tahun 2016
Number of Child that Have Been BCG, DPT, and Polio Immunization by Villages

Nagari / Korong / Villages	BCG	DPT	Polio
(1)	(2)	(3)	(4)
010. CAMPAGO	191	146	192
01. Toboh	42	25	42
02. Bukik Gonggang	26	25	36
03. Kampung Dalam	20	17	21
04. Ajuang	5	1	3
05. Kampung Tanjung	20	20	19
06. Sungai Jelatang	9	7	7
07. Kajai	3	1	1
08. Bayua	6	8	11
09. Campago	14	8	8
10. Bukik Caliak	15	7	4
11. Padang Manih	15	14	14
12. Kampung Pauh	16	13	26
020. SIKUCUR	158	146	166
13. Durian Kadok	12	2	7
14. Sungai Janiah	6	2	2
15. Lansano	13	14	21
16. Bungo Tanjung	6	12	3
17. Bukik Bio - Bio	7	9	14
18. Sikucur	9	12	10
19. Durian Dangka	25	31	33
20. Koto Hilalang Utara	16	15	21
21. Koto Hilalang Selatan	13	4	3
22. Koto Hilalang Timur	5	10	9
23. Koto Hilalang Barat	16	5	6
24. Toboh Marungai	18	10	14
25. Alahan Tabek	12	18	19
26. Patamuan	0	2	4
Jumlah / Total	349	292	358

Sumber : Puskesmas Kampung Dalam dan Sikucur

Source : Public Health Centre of Kampung Dalam and Sikucur

Tabel : 5. 6. Jumlah Balita yang pernah Diberi Imunisasi Campak dan Jumlah Ibu Hamil dan Calon Pengantin Baru yang Pernah Diimunisasi TT Kecamatan V Koto Kampung Dalam Tahun 2016
Number of Infants Who have been Given Measles Immunization and Number of Pregnant Mother and Prospective Couple Who had Given TT Immunizations

Nagari / Korong / Villages	Campak	TT
(1)	(2)	(3)
010. CAMPAGO	184	89
01. Toboh	27	9
02. Bukik Gonggang	26	3
03. Kampung Dalam	23	4
04. Ajuang	5	11
05. Kampung Tanjung	22	9
06. Sungai Jelatang	5	3
07. Kajai	10	10
08. Bayua	16	7
09. Campago	6	2
10. Bukik Caliak	12	4
11. Padang Manih	14	17
12. Kampung Pauh	18	10
020. SIKUCUR	167	98
13. Durian Kadok	12	0
14. Sungai Janiah	2	0
15. Lansano	20	5
16. Bungo Tanjung	7	3
17. Bukik Bio - Bio	19	12
18. Sikucur	7	7
19. Durian Dangka	20	12
20. Koto Hilalang Utara	20	14
21. Koto Hilalang Selatan	7	10
22. Koto Hilalang Timur	4	2
23. Koto Hilalang Barat	8	10
24. Toboh Marungai	17	11
25. Alahan Tabek	21	11
26. Patamuan	3	1
Jumlah / Total	351	187

Sumber : Puskesmas Kampung Dalam dan Sikucur

Source : Public Health Centre of Kampung Dalam and Sikucur

Tabel : 5.7. Pencapaian Peserta KB Aktif per Mix Kontrasepsi
 Kecamatan V Koto Kampung Dalam Tahun 2016
Realization of Active Acceptor of Family Planning by Contraception

Jenis Kontrasepsi <i>Kind of Contraception</i>	Pencapaian <i>Realization</i>
(1)	(2)
1. IUD <i>Intra Uterine Devises</i>	112
2. MOW <i>Tubectomy</i>	77
3. MOP <i>Vasectomy</i>	71
4. Implan <i>Implantation</i>	202
5. Suntik <i>Injection</i>	1,980
6. Pil <i>Pill</i>	811
7. Kondom <i>Condom</i>	121
Jumlah / Total	3,374

Sumber : Badan Pemberdayaan Masyarakat, Perempuan dan Keluarga Berencana Kab. Padang Pariaman
 Source : *Community Empowerment, Women and Family Planing Services of Padang Pariaman Regency*

S O S I A L

6

SOCIAL AFFAIR



Tabel : 6. 1. Jumlah Tempat Ibadah Menurut Nagari / Korong
Kecamatan V Koto Kampung Dalam Tahun 2016
Number of Religious Place by Villages

Nagari / Korong / Villages	Jenis Tempat Ibadah <i>Type of Religious Place</i>		
	Masjid <i>Mosque</i>	Mushalla <i>Private Mosque</i>	Lainnya <i>Others</i>
(1)	(2)	(3)	(4)
010. CAMPAGO	15	53	0
01. Toboh	3	8	-
02. Bukik Gonggang	1	4	-
03. Kampung Dalam	1	7	-
04. Ajuang	1	4	-
05. Kampung Tanjung	1	6	-
06. Sungai Jelatang	1	4	-
07. Kajai	1	-	-
08. Bayua	1	4	-
09. Campago	2	4	-
10. Bukik Caliak	1	9	-
11. Padang Manih	1	-	-
12. Kampung Pauh	1	3	-
020. SIKUCUR	18	88	0
13. Durian Kadok	1	5	-
14. Sungai Jariah	-	7	-
15. Lansano	-	6	-
16. Bungo Tanjung	1	3	-
17. Bukik Bio - Bio	1	4	-
18. Sikucur	2	9	-
19. Durian Dangka	2	12	-
20. Koto Hilalang Utara	1	7	-
21. Koto Hilalang Selatan	1	2	-
22. Koto Hilalang Timur	-	5	-
23. Koto Hilalang Barat	1	5	-
24. Toboh Marungai	1	9	-
25. Alahan Tabek	6	12	-
26. Patamuan	1	2	-
Jumlah / Total	33	141	0

Sumber : Kantor Kementerian Agama Kabupaten PadangPariaman
Source : Office of Religious Affairs Padang Pariaman

Tabel : 6. 2. Jumlah Jemaah Haji menurut Nagari/Korong
Kecamatan V Koto Kampung Dalam Tahun 2016
Number of Moslem Pilgrims by Villages

Nagari / Korong / Villages		Jenis Kelamin / Sex		Jumlah / Total
		Laki-Laki Male	Perempuan Female	
(1)		(2)	(3)	(4)
*010. CAMPAGO		4	6	10
01.	Toboh	2	2	-
02.	Bukik Gonggang		1	1
03.	Kampung Dalam			0
04.	Ajuang			-
05.	Kampung Tanjung			0
06.	Sungai Jelatang			-
07.	Kajai			0
08.	Bayua			0
09.	Campago	1	3	4
10.	Bukik Caliak			-
11.	Padang Manih			0
12.	Kampung Pauh	1		1
*020. SIKUCUR		0	1	1
13.	Durian Kadok			-
14.	Sungai Janiah			-
15.	Lansano			-
16.	Bungo Tanjung		1	-
17.	Bukik Bio - Bio			0
18.	Sikucur			-
19.	Durian Dangka			-
20.	Koto Hilalang Utara			-
21.	Koto Hilalang Selatan			-
22.	Koto Hilalang Timur			-
23.	Koto Hilalang Barat			-
24.	Toboh Marungai			-
25.	Alahan Tabek			-
26.	Patamuan			-
Jumlah / Total		4	7	11

Sumber : Kementerian Agama Kabupaten Padang Pariaman
Source : Dept of Religion Affairs of Padang Pariaman

Tabel. 6. 3. Jumlah Jemaah Haji menurut Jenis Pekerjaan
Kecamatan V Koto Kampung Dalam Tahun 2016
Number of Moslem Pilgrims by Occupation

Jenis Pekerjaan <i>Occupation</i>	Jenis Kelamin / <i>Sex</i>		Jumlah / <i>Total</i>
	Laki-Laki <i>Male</i>	Perempuan <i>Female</i>	
(1)	(2)	(3)	(4)
1. Petani <i>Farmer</i>			
2. Pedagang <i>Trader</i>			
3. Pegawai Negeri <i>Civil Servants</i>		***)	
4. A B R I <i>Army</i>			
5. Lainnya <i>Others</i>			
Jumlah / Total			

Sumber : Kementerian Agama Kabupaten Padang Pariaman

Source : Dept of Religion Affairs of Padang Pariaman

***) Data Tidak Tesesdia

Tabel. 6. 4. Jumlah Jemaah Haji Menurut Kelompok Umur
Kecamatan V Koto Kampung Dalam Tahun 2016
Number of Moslem Pilgrims by Age Groups

Kelompok Umur <i>Age Group</i>	Jumlah / <i>Total</i>
(1)	(4)
< 20	-
20 - 30	1
31 - 40	-
41 - 50	-
51 - 60	2
61 - 70	5
> 70	3
Jumlah / Total	

Sumber : Kementerian Agama Kabupaten Padang Pariaman
Source : Dept of Religion Affairs of Padang Pariaman

Tabel. 6.5. Jumlah Jemaah Haji Menurut Pendidikan
Kecamatan V Koto Kampung Dalam Tahun 2016
Number of Moslem Pilgrims by Education Level

Jenis Pekerjaan <i>Occupation</i>	Jumlah / <i>Total</i>
(1)	(4)
1. Sekolah Dasar <i>Elementary Schools</i>	8
2. SLTP <i>Junior High School</i>	1
3. SMA <i>Senior High School</i>	1
4. Akademi / D-III <i>Academy</i>	1
5. Universitas <i>University</i>	-
Jumlah / Total	11

Sumber : Kementrian Agama Kabupaten Padang Pariaman
Source : Dept of Religion Affairs of Padang Pariaman

Tabel. 6.6. Jumlah Nikah, Talak / Cerai dan Rujuk
 Kecamatan V Koto Kampung Dalam Tahun 2016
Number of Marriage, Divorce and Reconciliation

Tahun <i>Year</i>	Nikah <i>Marriage</i>	Talak/Cerai <i>Divorce</i>	Rujuk <i>Reconciliation</i>
(1)	(2)	(3)	(4)
2007	256	2	-
2008	268	8	-
2009	263	-	-
2010	213	-	-
2011	264	20	-
2012	255	-	-
2013	245	9	-
2014	245	-	-
2015		***)	
2016	219	5	27

Sumber : Kantor Urusan Agama Kec. V Koto Kampung Dalam
 Source : *Religion Affairs Office of V Koto Kampung Dalam*

***) *Data tidak Tersedia*

Tabel. 6.7. Banyaknya Perceraian Menurut Alasan Terjadinya Perceraian
Kecamatan V Koto Kampung Dalam Tahun 2016
Number of Divorce by Causes

Jenis Pekerjaan <i>Occupation</i>	Banyaknya Perceraian <i>Number of Divorce</i>
(1)	(2)
1. Masalah Ekonomi / <i>Economy</i>	
2. Masalah Moral / <i>Adultery</i>	
3. Karena Dimadu / <i>Polygami</i>	***)
4. Alasan Biologis / <i>Biological</i>	
5. Karena Pihak Ketiga / <i>The Third Person</i>	
6. Alasan Lainnya / <i>Others</i>	
Jumlah / Total	

Sumber : Kantor Pengadilan Agama dan Kantor Kementerian Agama Kabupaten Padang Pariaman
Source : Office of Religious Court and the Office of Religious Affairs Padang Pariaman
 ***) *Data Tidak Tersedia*

Tabel. 6.8. Jumlah dan Luas Tanah Wakaf Menurut Penggunaannya di Nagari Campago
*Number and Area of Property Donate for Religious or Community Use
at Campago*

Jenis Penggunaan <i>Kind of Property Use</i>	Jumlah Lokasi <i>Number of Property</i>	Luas Tanah Wakaf <i>Area of Property</i>
(1)	(2)	(3)
1. Masjid / <i>Mosque</i>	15	17.691
2. Mushalla / <i>Private Mosque</i>	1	2.400
3. Madrasah / <i>Islamic Schools</i>	3	3.433
4. Makam/Kuburan / <i>Cemetery</i>	-	-
5. Sosial/Lainnya / <i>Social Use/Others</i>	1	750
Jumlah / Total	20	24.274

Sumber : Kantor Urusan Agama Kec. V Koto Kampung Dalam
Source : *Religion Affairs Office of V Koto Kampung Dalam*

Tabel. 6.9. Jumlah dan Luas Tanah Wakaf Menurut Penggunaannya di Nagari Sikucur
Number and Area of Property Donate for Religious or Community Use at Sikucur

Jenis Penggunaan <i>Kind of Property Use</i>	Jumlah Lokasi <i>Number of Property</i>	Luas Tanah Wakaf <i>Area of Property</i>
(1)	(2)	(3)
1. Masjid / <i>Mosque</i>	21	18.194
2. Mushalla / <i>Private Mosque</i>	7	13.905
3. Madrasah / <i>Islamic Schools</i>	2	1.325
4. Makam/Kuburan / <i>Cemetery</i>	-	-
5. Sosial/Lainnya / <i>Social Use/Others</i>	-	-
Jumlah / <i>Total</i>	30	33.424

Sumber : Kantor Urusan Agama Kec. V Koto Kampung Dalam
Source : Religion Affairs Office of V Koto Kampung Dalam



PERTANIAN

AGRICULTURE



Tabel : 7. 1. Luas Panen dan Produksi Padi Menurut Nagari/Korong
Kecamatan V Koto Kampung Dalam Tahun 2016
Harvested Area and Production of Paddy by Villages

Nagari / Korong / Villages	Luas Tanam Planted Area (ha)	Luas Panen Harvested Area (ha)	Produksi Production (Ton)	Rata-Rata Produksi Average Production (Ton/ha)
(1)		(2)	(4)	(3)
010. CAMPAGO	1,102.0	1,308	8,498	6.50
01. Toboh	147	174	1,075	6.18
02. Bukik Gonggang	178	212	1,303	6.15
03. Kampung Dalam	70	83	523	6.30
04. Ajuang	41	48	308	6.42
05. Kampung Tanjung	82	96	618	6.44
06. Sungai Jelatang	70	83	546	6.58
07. Kajai	91	108	712	6.59
08. Bayua	42	49	316	6.45
09. Campago	50	60	396	6.60
10. Bukik Caliak	124	148	995	6.72
11. Padang Manih	136	163	1,137	6.98
12. Kampung Pauh	71	84	569	6.77
020. SIKUCUR	946.0	1,126	7,139	6.34
13. Durian Kadok	116	138	878	6.36
14. Sungai Janiah	40	48	316	6.58
15. Lansano	56	66	415	6.29
16. Bungo Tanjung	112	134	896	6.69
17. Bukik Bio - Bio	49	59	384	6.51
18. Sikucur	60	72	449	6.24
19. Durian Dangka	83	98	613	6.26
20. Koto Hilalang Utara	55	65	429	6.60
21. Koto Hilalang Selatan	60	72	449	6.24
22. Koto Hilalang Timur	61	74	437	5.91
23. Koto Hilalang Barat	57	67	407	6.07
24. Toboh Marungai	49	59	369	6.25
25. Alahan Tabek	80	94	604	6.43
26. Patamuan	68	80	493	6.16
Jumlah / Total	2,048	2,434	15,637.00	6.42

Sumber: Dinas Pertanian, Peternakan, Dan Kehutanan Kab Padang Pariaman
Source: Department of Agriculture, Livestock and Forestry Padang Pariaman

Tabel : 7. 2. Luas Panen dan Produksi Padi Sawah dan Padi Ladang
Kecamatan V Koto Kampung Dalam Tahun 2016
Harvested Area and Production of Paddy by Villages

Nagari / Korong / Villages	Luas Panen <i>Harvested Area</i>		Produksi <i>Production</i>	
	Padi Sawah <i>Wet Land Paddy (ha)</i>	Padi Ladang <i>Dry Land Paddy (ha)</i>	Padi Sawah <i>Wet Land Paddy (ton)</i>	Padi Ladang <i>Dry Land Paddy (ton)</i>
(1)	(2)	(3)	(4)	(5)
010. CAMPAGO	1,102	0	8,498	0
01. Toboh	147	-	1075	-
02. Bukik Gonggang	178	-	1303	-
03. Kampung Dalam	70	-	523	-
04. Ajuang	41	-	308	-
05. Kampung Tanjung	82	-	618	-
06. Sungai Jelatang	70	-	546	-
07. Kajai	91	-	712	-
08. Bayua	42	-	316	-
09. Campago	50	-	396	-
10. Bukik Caliak	124	-	995	-
11. Padang Manih	136	-	1137	-
12. Kampung Pauh	71	-	569	-
020. SIKUCUR	946	0	7139	0
13. Durian Kadok	116	-	878	-
14. Sungai Jariah	40	-	316	-
15. Lansano	56	-	415	-
16. Bungo Tanjung	112	-	896	-
17. Bukik Bio - Bio	49	-	384	-
18. Sikucur	60	-	449	-
19. Durian Dangka	83	-	613	-
20. Koto Hilalang Utara	55	-	429	-
21. Koto Hilalang Selatan	60	-	449	-
22. Koto Hilalang Timur	61	-	437	-
23. Koto Hilalang Barat	57	-	407	-
24. Toboh Marungai	49	-	369	-
25. Alahan Tabek	80	-	604	-
26. Patamuan	68	-	493	-
Jumlah / Total	2,048	0	15,637	0

Sumber: Dinas Pertanian, Peternakan, Dan Kehutanan Kab Padang Pariman
Source: Department of Agriculture, Livestock and Forestry Padang Pariaman

Tabel. 7. 3. Luas Panen dan Produksi Palawija Menurut Jenisnya
Kecamatan V Koto Kampung Dalam Tahun 2016
Harvested Area and Production of Food Crops by Kind

Jenis Tanaman <i>Type of Food Crops</i>		Luas Panen <i>Harvested Area</i> (Hectare)	Produksi <i>Production</i> (Ton)	Produksi/Hektar <i>Production/ Hectare</i> (Ton)
(1)	(2)	(3)	(4)	
1.	Jagung <i>Maize</i>	11	93.5	8.50
2.	Ubi Kayu <i>Cassava</i>	-	-	-
4.	Kacang Tanah <i>Peanuts</i>	-	-	-
Jumlah / Total		11	93.50	8.50

Sumber: Dinas Pertanian, Peternakan, Dan Kehutanan Kab Padang Pariman
Source: Department of Agriculture, Livestock and Forestry Padang Pariaman

Tabel : 7. 4. Produksi Ternak Besar/Kecil Menurut Nagari
 Kecamatan V Koto Kampung Dalam Tahun 2016
Production of Cattles by Villages

Kecamatan	Ternak Besar <i>Big Cattle</i>	Ternak Kecil <i>Small Cattle</i>
(1)	(2)	(3)
V Koto Kampung Dalam	2,477	1,485
Jumlah / Total	2,477	1,485

Sumber: Dinas Pertanian, Peternakan, Dan Kehutanan Kab Padang Pariman
 Source: Department of Agriculture, Livestock and Forestry Padang Pariaman

Tabel : 7. 5. Populasi Ternak Unggas Menurut Nagari
 Kecamatan V Koto Kampung Dalam Tahun 2016
Poultry Population by Villages

Nagari / Villages	Ayam Kampung/ Native Chicken	Ayam Petelur Layer	Itik/Itik Manila Duck/Manila Duck
(1)	(2)	(3)	(4)
V Koto Kampung Dalam	21,648	0	3,728
Jumlah / Total	21,648	0	3,728

Sumber: Dinas Pertanian, Peternakan, Dan Kehutanan Kab Padang Pariaman
 Source: Department of Agriculture, Livestock and Forestry Padang Pariaman

Tabel : 7. 6. Luas dan Produksi Perikanan Darat Menurut Kecamatan
 Kecamatan V Koto Kampung Dalam Tahun 2016
Area and Production of Inland Fishery by Villages

Nagari / Korong / Villages	Perairan Umum Open Water		Kolam Rakyat / Cultured Water	
	Luas Area (ha)	Produksi Production (ton)	Luas Area (ha)	Produksi Production (ton)
(1)	(2)	(3)	(4)	(5)
V Koto Kampung Dalam	32.40	16.90	47.89	2987,65
Jumlah / Total				

Sumber: Dinas Pertanian, Peternakan, Dan Kehutanan Kab Padang Pariaman

Source: Department of Agriculture, Livestock and Forestry Padang Pariaman

Tabel 7. 7. Luas Panen dan Produksi Sayuran
Kecamatan V Koto Kampung Dalam Tahun 2016
Harvested Area and Production of Vegetables

Jenis Sayuran <i>Type of Vegetables</i>	Luas Panen/ <i>Harvested Area</i> (Hectare)	Produksi/ <i>Production</i> (Ton)
(1)	(2)	(3)
1. Terung <i>Egg Plant</i>	-	-
2. Ketimun <i>Cucumber</i>	-	-
3. Cabe <i>Chili Pepper</i>	5	14.45
4. Bayam <i>Spinach</i>	12	47.48
5. Kangkung <i>Swamp Cabbage</i>	12	60.13
5. Kacang Panjang <i>Cow Peas</i>	-	-
Jumlah / Total	29	122.06

Sumber: Dinas Pertanian, Peternakan, Dan Kehutanan Kab Padang Pariaman
Source: Department of Agriculture, Livestock and Forestry Padang Pariaman

Tabel 7. 8. Luas Areal, Jumlah Tanaman Menghasilkan, dan Produksi Buah-buahan Kecamatan V Koto Kampung Dalam Tahun 2016
Planted Area, Harvested Plant, and Production of Fruits

	Jenis Buah-buahan Kind of fruits	Luas Areal/ <i>Planted Area</i> (Ha/Ha)	Jumlah Tanaman Menghasilkan/ <i>Harvested Plant</i> (Batang/Trees)	Produksi / <i>Production</i> (Ton)
	(1)	(2)	(3)	(4)
1	Alpukat / <i>Avocado</i>	2.83	323	37.92
2	Mangga / <i>Mangoes</i>	6.71	738	202.53
3	Rambutan / <i>Rambutan</i>	15.79	2,210	176.80
4	Duku / <i>Duku</i>	0.67	105	0.00
5	Jeruk / <i>Orange</i>	1.25	348	29.49
6	Durian / <i>Durian</i>	12.11	1490	202.16
7	Jambu Biji / <i>Guava</i>	2.95	819	44.02
8	Pepaya / <i>Papaya</i>	5.09	8,151	543
9	Pisang / <i>Banana</i>	134.52	53,806	3,256.72
10	Manggis / <i>Mangosteen</i>	3.69	656	41.00
11	Nangka / <i>Jackfruits</i>	9.19	2,556	629.93
12	Melinjo / <i>Melinjo</i>	5.6	1,143	100.3
13	Nanas / <i>Pineapple</i>	0.26	435	2.27
14	Sawo / <i>Chicco</i>	1.21	216	54.81

Sumber: Dinas Pertanian, Peternakan, Dan Kehutanan Kab Padang Pariaman
Source: Department of Agriculture, Livestock and Forestry Padang Pariaman

Tabel 7. 9. Luas Areal dan Produksi Tanaman Perkebunan
Kecamatan V Koto Kampung Dalam Tahun 2016
Planted Area and Production of Plantation

	Jenis Tanaman <i>Kind of Plant</i>	Luas Areal/ <i>Planted Area</i> (h a)	Produksi / <i>Production</i> (Ton)
	(1)	(2)	(4)
1	Karet / <i>Rubber</i>	11	11.00
2	Kelapa / <i>Coconuts</i>	1,525	2135,00
3	Kulit Manis / <i>Cassiaver</i>	786	951.06
4	Cengkeh / <i>Clove</i>	7	2.8
5	Kopi / <i>Coffe</i>	13	15.6
6	Pala / <i>Nutmeg</i>	34	8.5
7	Kapuk / <i>Capok</i>	3	0.9
8	Pinang / <i>Pinang</i>	52	13
9	Nilam / <i>Nilam</i>	-	-
10	Kakao / <i>Cacao</i>	2,558	2 490,34
11	Sagu / <i>Sagu</i>	12	47.6
12	Garda Mungu / <i>Garda</i>	49	26.95
13	Kelapa Sawit / <i>Palm</i>	48	134.4
14	Melinjo / <i>Melinjo</i>	6	100.3

Sumber: Dinas Pertanian, Peternakan, Dan Kehutanan Kab Padang Pariaman
Source: Department of Agriculture, Livestock and Forestry Padang Pariaman

LISTRIK DAN AIR

ELECTRIC and WATER

8



<https://padangpariamankab.bps.go.id>

Tabel. 8. 1. Jumlah Pelanggan Listrik Menurut Jenis Pelanggan
Number of Electric Customer by Kind

Jenis Pelanggan <i>Customers</i>		Jumlah/ <i>Total</i>
(1)		(2)
1.	Rumahtangga <i>Household</i>	3.325
2.	Kantor Pemerintah <i>Government</i>	17
3.	Perusahaan <i>Company</i>	1
4.	Sosial dan Rumah Sakit <i>Social and Hospital</i>	222
5.	Lainnya <i>Others</i>	96
Jumlah / <i>Total</i>		3.661

Sumber : PLN Pariaman

Source : State Electricity Enterprises of Pariaman

Tabel. 8. 2. Jumlah Pelanggan Air Minum Menurut Jenis Pelanggan
Number of Water Customer by Kind

Jenis Pelanggan <i>Customers</i>	Jumlah/ <i>Total</i>
(1)	(2)
1. Rumahtangga <i>Household</i>	627
2. Perusahaan <i>Company</i>	-
3. Sosial dan Rumah Sakit <i>Social and Hospital</i>	9
4. Lainnya (Kran Umum) <i>Others</i>	21
Jumlah / Total	657

Sumber : PDAM Kab. Padang Pariaman

Source : Water Work Establishment of Padang Pariaman

TRANSPORTASI DAN KOMUNIKASI

*TRANSPORTATION AND
COMMUNICATION*

9



<https://pedagogik@gmail.com>
b.bps.go.id

Tabel. 9. 1. Panjang Jalan Kabupaten Menurut Jenis Permukaan Jalan
Road Length by Type of Surface

Jenis Pekerjaan <i>Occupation</i>		Panjang Jalan <i>Road Length</i> (Km)
(1)		(2)
1.	Aspal <i>Asphalt</i>	53,14
2.	Kerikil <i>Gravel</i>	13,16
3.	Tanah <i>Soil</i>	11,90
4.	Lainnya <i>Others</i>	-
Jumlah / Total		78,20

Sumber : Dinas Pekerjaan Umum Kab. Padang Pariaman
Source : Public Work Service of Padang Pariaman

Tabel : 9. 2. Jumlah Jembatan dan Kondisinya Menurut Nagari/Korong
Number of Bridge and Bridge's Condition by Village

Nagari / Korong / <i>Villages</i>	Kondisi <i>Condition</i>			Jumlah <i>Total</i>
	Baik <i>Good</i>	Rusak <i>Damaged</i>	Rusak Berat <i>Heavily Damaged</i>	
	(1)	(2)	(3)	
010. CAMPAGO	14	4	1	19
01. Toboh	-	1	-	1
02. Bukik Gonggang	2	-	-	2
03. Kampung Dalam	3	1	-	4
04. Ajuang	2	-	-	2
05. Kampung Tanjung	1	-	-	1
06. Sungai Jelatang	1	-	-	1
07. Kajai	1	-	-	1
08. Bayua	-	-	-	0
09. Campago	1	-	1	2
10. Bukik Caliak	1	1	-	2
11. Padang Manih	1	-	-	1
12. Kampung Pauh	1	1	-	2
020. SIKUCUR	15	1	2	18
13. Durian Kadok	-	-	-	0
14. Sungai Janiah	1	-	-	1
15. Lansano	-	-	1	1
16. Bungo Tanjung	1	-	-	1
17. Bukik Bio - Bio	1	-	-	1
18. Sikucur	1	-	-	1
19. Durian Dangka	2	-	-	2
20. Koto Hilalang Utara	-	-	-	0
21. Koto Hilalang Selatan	1	-	-	1
22. Koto Hilalang Timur	1	-	-	1
23. Koto Hilalang Barat	-	-	-	0
24. Toboh Marungai	4	-	-	4
25. Alahan Tabek	1	-	1	2
26. Patamuan	2	1	-	3
Jumlah / Total	29	5	3	37

Sumber : Kantor Wali Nagari Se Kecamatan V Koto Kampung Dalam
Source : All of Traditional Sub-District Office Of V Koto Kampung Dalam



Tabel : 10. 1. Target dan Realisasi PBB Menurut Nagari/Korong
Kecamatan V Koto Kampung Dalam Tahun 2016
Target and Realization of PBB by Villages
Tahun 2016

Nagari / Korong / Villages	Target <i>Target</i> (Rp)	Realisasi <i>Realization</i> (Rp)	% Realisasi Terhadap Target
(1)	(2)	(3)	(3)
010. CAMPAGO	55,258,663	44,172,929	79.94
01. Toboh	13,305,999	7,875,370	42.91
02. Bukik Gonggang	5,045,958	4,093,698	41.34
03. Kampung Dalam	4,856,672	4,378,343	55.71
04. Ajuang	3,002,258	3,002,258	52.36
05. Kampung Tanjung	2,731,535	2,538,359	42.00
06. Sungai Jelatang	3,312,587	3,119,417	55.81
07. Kajai	2,276,504	1,967,254	37.71
08. Bayua	2,940,760	2,858,360	43.18
09. Campago	3,678,453	3,386,884	42.18
10. Bukik Caliak	4,351,759	3,585,216	44.89
11. Padang Manih	3,634,785	2,910,418	29.83
12. Kampung Pauh	6,121,393	4,457,352	72.82
020. SIKUCUR	49,291,089	14,256,567	28.92
13. Durian Kadok	1,820,866	1,113,165	61.13
14. Sungai Janiah	1,623,742	1,279,465	78.80
15. Lansano	2,399,775	1,036,352	43.19
16. Bungo Tanjung	2,393,535	2,229,253	93.14
17. Bukik Bio - Bio	2,528,783	1,396,832	55.24
18. Sikucur	5,890,339	1,970,290	33.45
19. Durian Dangka	6,316,265	500,000	7.92
20. Toboh Marungai	2,180,500	430,000	19.72
21. Alahan Tabek	3,599,186	1,370,000	38.06
22. Patamuan	180,000	180,000	100.00
23. Koto Hilalang Utara	5,447,170	440,367	8.08
24. Koto Hilalang Selatan	4,231,016	725,961	17.16
25. Koto Hilalang Timur	4,021,485	1,244,882	30.96
26. Koto Hilalang Barat	6,658,427	340,000	5.11
Jumlah / Total	104,549,752	58,429,496	55.89

Sumber : Dinas Pendapatan dan Pengelolaan Keuangan Daerah Kabupaten Padang Pariaman

Source : *Regencial Board of Monetary Management of Padang Pariaman Regency*

DATA

MENCERDASKAN BANGSA
— Enlighten The Nation —



**BADAN PUSAT STATISTIK
KABUPATEN PADANG PARIAMAN**
Statistics of Padang Pariaman Regency
Jl. Imam Bonjol No. 22 Pariaman Telp/Fax. (0751) 92699
Homepage: <http://padangpariamankab.bps.go.id/>
E-mail: bps1306@bps.go.id

ISBN 978-602-6365-35-4

