


WILDA : 3324/0/20

LABEL SEMENTARA
SENSUS BARANG 2014

Ruang	ID	Lokasi	Petugas
B2309	121.019 I. 4363-1	KEC II	NOV

C. WELERI. 1987.



Jateng

3324A.8812

BALAI PERPUSTAKAAN DAN DOKUMENTASI STATISTIK

KECAMATAN WELERI DALAM ANGKA 1987

Disusun oleh
MANTRI STATISTIK
KECAMATAN WELERI



BIRO PUSAT STATISTIK
Kantor Statistik Kabupaten Kendal
Jln. Raya No.42A Telp.(0294)8461
KENDAL

315.598
Kec.
Ind.
Biro Pusat Statistik

BIRO PUSAT STATISTIK
KANTOR STATISTIK  KABUPATEN KENDAL



3324A.8812

**KECAMATAN
WELERI
DALAM
ANGKA
1987**



No. PUSTAKA :	10, 090d, 9845
M. F. N. :	1680
MILIKI UPT. PERPUSTAKAAN & DOK. STAT. BPS - JAKARTA	

Disusun oleh

MANTRI STATISTIK
KECAMATAN WELERI

BIRO PUSAT STATISTIK

KANTOR STATISTIK



KABUPATEN KENDAL

PEMERINTAH KABUPATEN DATI II KENDAL
KANTOR KECAMATAN WELERI

S A M B U T A N

Tujuan dari penyusunan suatu rencana sebagai upaya mewujudkan kondisi yang lebih mantap maka tergantung dari penyediaan - kualitas data yang lebih lengkap.

Oleh karena itu dalam tujuan perencanaan akan dibutuhkan suatu - data yang terpercaya (Valid) dan terbaru.

Sehubungan dengan latar belakang tersebut maka diterbitkan buku Kecamatan Dalam Angka Th. 1987 oleh Kantor Kecamatan Weleri adalah merupakan upaya yang sangat tepat, karena buku tersebut - merupakan sumber informasi untuk perencanaan terpadu.

Dengan tersedianya berbagai rencana data yang lengkap maka merupakan suatu langkah yang lebih maju dalam kebijaksanaan suatu tuntutan jaman pembangunan.

Buku Kecamatan Weleri Dalam Angka Th. 1987 ini merupakan - perwujudan kerjasama semua dinas jawatan dan berbagai pihak agar terus dibina bahkan diupayakan untuk ditingkatkan.

Berkat dari adanya hal tersebut maka dalam menyongsong tinggal landas Pelita V dan menginjak Repelita V tahap I saya minta - kepada semua Dinas Jawatan agar siap diri untuk mempercayai setiap kebijakan yang akan ditempuh pada prinsip dan sikap pelayanan demi kepentingan rakyat .


Akhirnya kepada semua pihak, khususnya kepada Mantri Statistik Kecamatan Weleri yang berupaya mengumpulkan data-data tersebut kami ucapkan terima kasih atas selesainya buku-buku ini

semoga

semoga akan bermanfaat dan sumbangan yang optimal untuk pelaksanaan pembangunan ini .

Terima kasih .

Weleri, 30 Maret 1988.



<https://kendalkab.go.id>

- III -

" K A T A P E N G A N T A R " .

Dengan memanjatkan puji syukur kehadirat Tuhan Yang Maha Esa, telah dapat diselesaikannya buku Kecamatan Weleri Dalam - Angka Th. 1987 dan merupakan publikasi lanjutan dari Buku Kecamatan Weleri Dalam Angka Th. 1986.

Dalam bentuk penyajian data tersebut seperti data yang - terdahulu yaitu data primer yang langsung dihimpun dari Monografi Desa sedangkan data sekunder merupakan kumpulan dari Dinas Instansi Jawatan yang berada dalam wilayah Kecamatan Weleri.

Hasil dari penerbitan ini tidak lepas berkat kerjasama - dari Dinas/Instansi/Jawatan/Kantor Kecamatan Weleri. Dan dalam hal ini kami mengucapkan banyak terima kasih kepada Yth Bapak Pembantu Bupati Kendal Wilayah Kerja Weleri di Weleri. Yth. Bapak Camat Weleri. Yth. Bapak Kepala Dinas/Instansi/Jawatan yang telah memberikan data.

Kami menyadari bahwa dalam publikasi ini masih banyak ke - kurangannya dan barangkali masih jauh kurang sempurna. Oleh karena itu kami minta kepada semua pihak untuk memberikan saran maupun kritik guna penerbita Kecamatan Weleri Dalam Angka tahun yang akan datang.

Akhirnya kami ucapkan terima kasih dengan harapan semoga buku ini dapat digunakan oleh semua pihak yang memerlukannya.

Terima kasih.

Weleri, 30 Maret 1988.

MANTRI STATISTIK KECAMATAN WELERI

(SUDARYONO)

NIP 342008097.

DAFTAR ISI

	Halaman
1. Kata sambutan Camat Weleri	i
2. Kata Pengantar	iii
3. Daftar Isi	iv
4. Peta Kabupaten	-
5. Peta Kecamatan	-
6. Bab - bab :	
I. Geografis	1
II. Pemerintahan	9
III. Penduduk	21
IV. S o s i a l	45
V. Pertanian	67
VI. Industri dan Perdagangan	74
VII. Perhubungan	77
<u>I. GEOGRAFIS :</u>	
I.1.1. Letak Geografis	1
1.2. Luas Wilayah Menurut Jenis Penggunaan Tanah	3
1.3. Luas Wilayah Kecamatan Weleri	5
1.4. Banyaknya Curah Hujan	7
1.5. Banyaknya Hari Hujan	8
<u>II. PEMERINTAHAN :</u>	
II.1.1. Jumlah Aparat Pemerintahan Menurut Desa	9
1.2.	

1.2. Jumlah Sarana Pemerintahan	11
1.3. Pembagian Wilayah Administrasi Pemerintahan	13
1.4. Kekuatan Anggota Hansip	15
1.5. Jumlah Sarana Perekonomian.	17
1.6. Banyaknya Operasional Penerangan	19

III. P E N D U D U K

III.1.1. Luas , Jumlah Penduduk, Kepadatan Penduduk	21
1.2. Jumlah Penduduk Menurut Jenis Kelamin	23
1.3. Jumlah Penduduk Menurut Kelompok Umur dan Jenis Kelamin	26
1.4. Penduduk Menurut Kewarganegaraan	27
1.5. Penduduk Kecamatan Weleri Diperinci Per Desa, Dewasa, Anak-anak dan Jenis Kelamin	29
1.6. Rata-rata Kepadatan Penduduk dan rata-rata banyaknya Anggota Rumah Tangga Per Desa	31
1.7. Banyaknya Kelahiran, Kematian, Datang dan Pergi	33
1.8. Perkembangan Penduduk Menurut Desa	35
1.9. Banyaknya Penduduk Kecamatan Weleri Menurut Pendidikan	37
1.10. Data Usia Anak 7 - 12 tahun	38
1.11. Banyaknya Penduduk Menurut Mata Pendarahan	40
1.12. Banyaknya Rumah Penduduk Menurut Jenisnya	41
1.13. Banyaknya Transmigrasi yang telah diberangkatkan menurut daerah asal	43
1.14. Banyaknya Transmigrasi yang telah diberangkatkan menurut tujuan	43
1.15. Banyaknya Pegawai diperinci menurut Golongan	44

IV. S O S I A L

IV.1.1. Banyaknya Sekolah, Murid dan Guru TK Menurut Desa	45
1.2. Banyaknya SD, SMP, Murid dan Guru menurut Desa	46
1.3. Banyaknya Sekolah SMA, Guru dan Murid	48

IV.1.4.	Banyaknya Madrasah Ibtidaiyah dan Tsanawiyah, Murid dan Guru menurut desa	49
1.5.	Banyaknya Sekolah Aliyah, Murid dan Guru Menurut Desa	49
1.6.	Banyaknya Penderita Cacat diperinci per desa	50
1.7.	Jumlah Anak Asuh diperinci menurut desa	52
1.8.	Banyaknya Anggota Gerakan Pramuka	54
1.9.	Banyaknya Tempat Ibadah diperinci per desa	55
1.10.	Banyaknya Sarana Kesehatan	57
1.11.	Jumlah Penduduk yang divaksinasi diperinci perdesa	58
1.12.	Banyaknya Akseptor Keluarga Berencana diperinci perdesa	60
1.13.	Banyaknya Pemeluk Agama diperinci perdesa	62
1.14.	Banyaknya Nikah, Talak, Cerai, Rujuk	64
1.15.	Banyaknya Jumlah Haji di Kecamatan Weleri	66

V. PERTANIAH

V.1.1.	Populasi Ternak diperinci perdesa	67
1.2.	Populasi Unggas diperinci perdesa	69
1.3.	Jumlah luas padi dan Palawija	71
1.4.	Luas Tanaman Perkebunan Rakyat	72
1.5.	Produksi dan Nilai Produksi Perikanan Laut Menurut Tempat Pelelangan Ikan	73
1.6.	Jenis buah-buahan Produksi dan rata-rata Produksi	73




VI. INDUSTRI DAN PERDAGANGAN

VI.1.1.	Banyaknya Perusahaan, Jenis Produksi, Jumlah Produksi dan Nilai Produksi	74
1.2.	Jumlah Langgan dan KW H yang dikeluarkan diperin- ci tiap bulan	76

VII. PERHUBUNGAN

VII.1.1. Panjang jalan di Kecamatan Weleri	77.
1.2. Banyaknya Kendaraan Bermotor menurut Jenis	78
1.3. Banyaknya Kendaraan Tak Bermotor menurut jenis	80
1.4. Banyaknya Radio, TV, diperinci per desa	82
1.5. Banyaknya Pendapatan PJKA di Stasiun Weleri menurut jenis pendapatan	84
1.6. Data Hasil Pembangunan di Kecamatan Weleri tahun 1987 / 1988	85

—ooOoo—

-  = BATAS WIL. KECAMATAN
-  = JALAN KERETA API
-  = JALAN

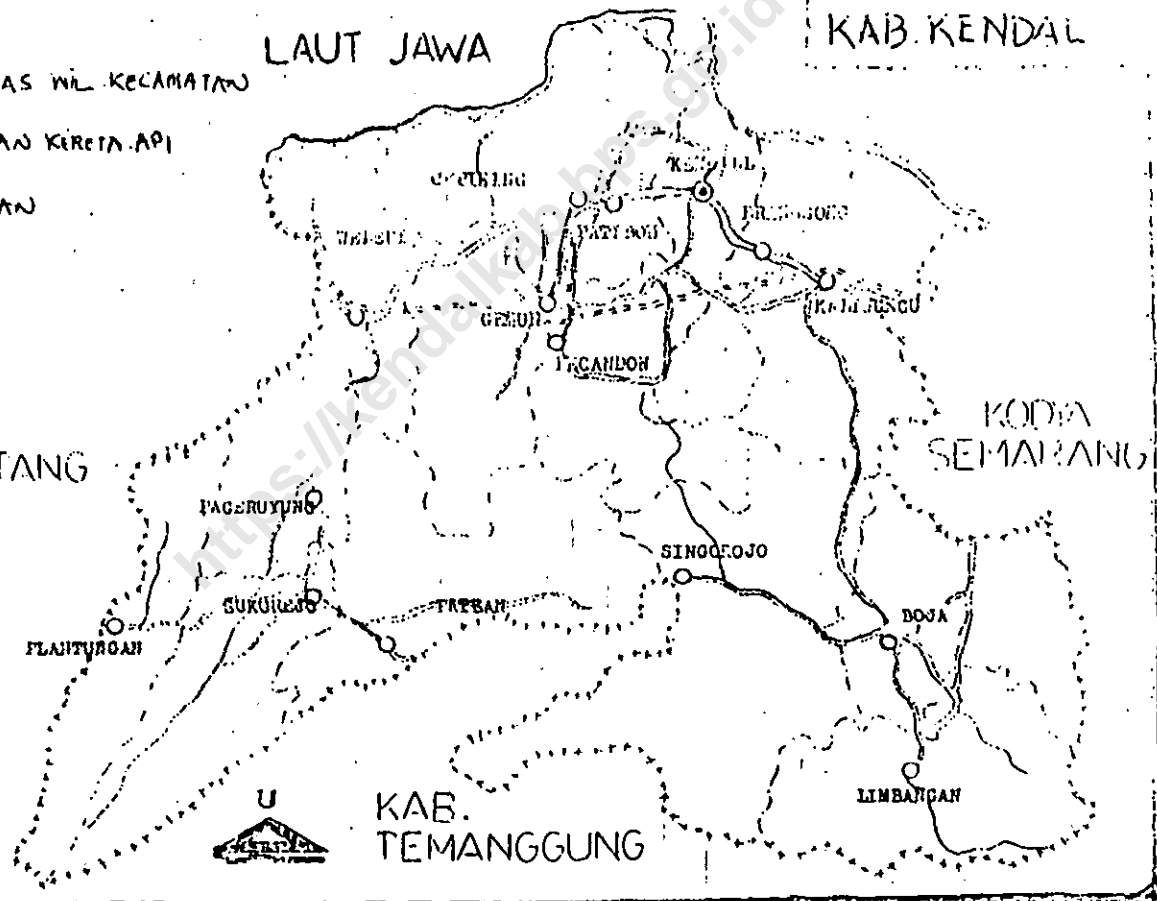
LAUT JAWA

KAB. KENDAL

KAB. BATANG

KOTA SEMARANG

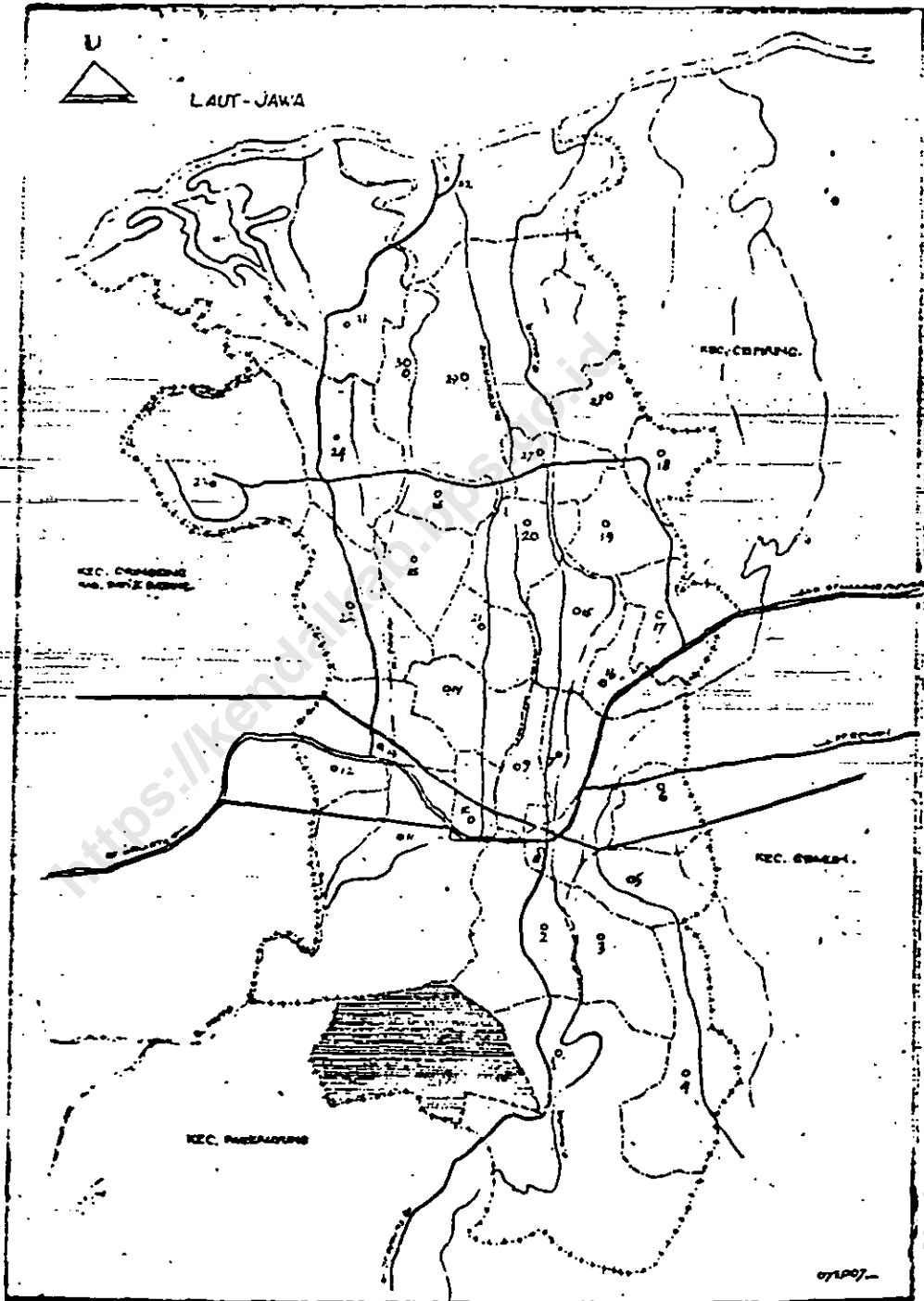
KAB. TEMANGGUNG



PETA KECAMATAN WELERJ



LAUT-JAWA



Tabel. I.1.1.

1. "GEOGRAFIS "

1. Kecamatan Weleri. berada pada letak diantara :
 - a. Wilayah Pembantu Bupati : Weleri.
 - b. Kabupaten Dati II : Kendal.
 - c. Propinsi : Jawa Tengah.
2. Batas Wilayah.
 - a. Sebelah Utara : Laut Jawa .
 - b. Sebelah Timur : Kecamatan Cepiring/Gemuh.
 - c. Sebelah Selatan : Kecamatan Pageruyung.
 - d. Sebelah Barat : Kab.Batang/Kec.Gringsing.
3. Jarak dari Kecamatan Weleri ke beberapa kota :
 - a. Kecamatan Gemuh : 10 km.
 - b. Kecamatan Cepiring : 12 km.
 - c. Kecamatan Sukorejo : 18 km.
 - d. Pembantu Bupati Wil.Weleri : 0 km.
 - e. Kabupaten Kendal : 18 km.
 - f. Propinsi Jawa Tengah : 50 km.
4. Jarak ke obyek-obyek wisata yang berada di Kabupaten Kendal :
diantaranya ke :
 - a. Air Terjun Curug Sewu di Kecamatan Patean : 21 km.

b. Gua Kiskendo, Desa Trayu Kecamatan Singorojo : 32 km.

c. Pantai Laut Sendangsikucing Kecamatan Weleri : 0 km.

d. Pantai Laut Mororejo Kecamatan Kaliwungu : 24 km.

5. Ketinggian tanah dari permukaan air laut : \pm 10 M .

<https://kendalkab.bps.go.id>

Tabel. I.1.2. LUAS WILAYAH MENURUT JENIS PENGGUNAAN TANAH
DAN DESA PADA AKHIR TAHUN 1987 (Ha).

No.!	Desa	Tanah Sawah	Tanah Kering	Bangun- an/Pe- karang- an	Hutan	Lain lain	Jumlah
1	2	3	4	5	6	7	8
1.	Sidomukti	86,545	5,695	34,100	302,500	319,500	816,380
2.	Penyangkringan	28,665	32,830	54,535	26,815	34,985	177,830
3.	Bumiayu	108,666	-	42,270	-	9,564	160,500
4.	Manggung Sari	151,115	1,190	44,450	-	14,266	211,021
5.	Sumberagung	131,300	14,100	45,700	-	23,900	215,000
6.	Ngasinan	48,625	5,850	19,950	-	17,602	102,927
7.	W e l e r i	76,835	5,695	34,100	-	21,555	138,185
8.	Nawangsa ri	30,350	0,640	20,296	-	19,096	70,982
9.	Karangdowo	42,000	4,430	7,650	-	16,077	70,157
10.	Penaruban	55,620	-	25,468	-	26,455	107,543
11.	Sambongsari	81,681	7,457	41,325	105,000	147,463	382,926
12.	Karaneanom	61,925	7,740	26,830	-	13,430	109,925
13.	Payung	40,365	-	13,295	-	4,298	57,958
14.	Pucuksari	67,655	-	19,245	-	11,740	98,640
15.	Tratemulyo	127,700	-	37,162	-	10,403	171,265
16.	Montonsari	95,030	16,508	22,745	-	2,872	137,115
17.	Wonotenggane	82,710	-	19,530	-	13,025	114,265

Tabel. I.1.2 (lanjutan)

1	2	3	4	5	6	7	8
18.!	Pojoksari	65,950	-	17,990	-	14,570	98,510
19.!	Randusari	86,270	-	15,195	-	16,885	118,350
20.!	Karangsari	90,215	-	31,255	-	16,945	138,415
21.!	Parakan	66,995	-	14,933	-	13,230	95,158
22.!	Tambaksari	67,827	6,726	27,078	-	37,172	138,805
23.!	Jatipurwo	133,250	38,258	70,642	-	22,950	265,000
24.!	Rowosari	114,420	12,295	31,870	-	13,615	172,200
25.!	Tanjungsari	72,510	0,005	26,615	-	5,405	104,535
26.!	Tanjunganom	36,135	-	21,465	-	10,584	68,184
27.!	Sendangdawuhan	71,005	-	36,750	-	13,185	120,940
28.!	Kebonsari	109,095	-	26,890	-	10,870	146,855
29.!	B u l a k	195,675	-	34,305	-	23,085	253,065
30.!	Gebanganom	99,017	-	22,134	-	3,099	124,250
31.!	Gempolsewu	88,430	84,430	40,352	-	259,478	473,070
32.!	Sendangelucing	715,748	28,632	28,473	-	58,762	831,615
J u m l a h		3346,709	295,175	988,844	434,315	1226,566	6291,609

Sumber Data : Buku luas Tanah / Wilayah Kabupaten Dati II Kendal.
Tahun 1982.

Tabel. I.1.3. LUAS WILAYAH KECAMATAN WELERI
(DALAM KM)

No. !	D e s a	! Luas (Km)	! Prosentase %
1 !	2	! 3	! 4
1. !	Sidomukti	! 8,16	! 12,97
2. !	Penyangkringan	! 1,78	! 2,82
3. !	Bumiayu	! 1,61	! 2,55
4. !	Manggung Sari	! 2,11	! 3,35
5. !	Sumberagung	! 2,15	! 3,35
6. !	Ngasinan	! 1,03	! 1,63
7. !	W e l e r i	! 1,39	! 2,19
8. !	Nawang Sari	! 0,71	! 1,12
9. !	Karangdowo	! 0,70	! 1,11
10. !	Penaruban	! 1,08	! 1,70
11. !	Sambongsari	! 3,83	! 6,08
12. !	Karanganom	! 1,10	! 1,74
13. !	Payung	! 0,58	! 0,92
14. !	Pucuksari	! 0,99	! 1,59
15. !	Tratemulyo	! 1,71	! 2,72
16. !	Montongsari	! 1,37	! 2,17
17. !	Wonotenggang	! 1,18	! 1,81

Tabel.I.1.3(lanjutan)

1	2	3	4
18.	! Pojoksari	! 0,98	! 1,56
19.	! Randusari	! 1,18	! 1,88
20.	! Karang Sari	! 1,38	! 2,19
21.	! Parakan	! 0,95	! 1,51
22.	! Tambaksari	! 1,39	! 2,20
23.	! Jatipurwo	! 2,65	! 4,21
24.	! Rowosari	! 1,72	! 2,73
25.	! Tanjungsari	! 1,04	! 1,66
26.	! Tanjunganom	! 0,68	! 1,08
27.	! Sendangdawuhan	! 1,21	! 1,92
28.	! Kebonsari	! 1,47	! 2,33
29.	! B u l a k	! 2,53	! 4,02
30.	! Gebanganom	! 1,24	! 1,97
31.	! Gempolsewu	! 4,73	! 7,51
32.	! Sendangsikucing	! 8,32	! 13,21
J u m l a h		! 62,92	! 100,00

Sumber Data : Buku Luas Tanah/Wilayah Kabupaten Kendal
Tahun 1982.

Tabel. I.1.4. BANYAKNYA CURAH HUJAN DI KECAMATAN WELERI
 TH. 1985 s/d TH. 1987 (DALAM MILIMETER)

Bulan	Th.1985	Th.1986	Th.1987
! Januari	281	643	456
! Pebruari	462	157	431
! Maret	115	167	27
! April	116	129	102
! Mei	149	35	38
! Juni	78	139	35
! Juli	130	187	8
! Agustus	54	48	-
! September	41	87	19
! Oktober	80	99	10
! Nopember	115	282	68
! Desember	175	97	237

Sumber Data : Dinas Pengairan Ranting Sedayu, Weleri.

Tabel. I.1.5. BANYAKNYA HARI HUJAN DI KECAMATAN WELERI
TH. 1985 s/d TH. 1987 (DALAM HARI)

Bulan	Th.1985	Th.1986	Th.1987
Januari	14	21	22
Pebruari	13	13	15
Maret	10	12	6
April	9	11	7
Mei	11	5	4
Juni	4	8	4
Juli	5	4	2
Agustus	3	3	2
September	2	5	1
Oktober	6	7	2
Nopember	9	16	6
Desember	16	8	20

Sumber Data : Dinas Pengairan Ranting Sedayu, Weleri.

Tabel. II.1.1.

PEMERINTAH DAN SASARANYA
 JUMLAH APARAT PEMERINTAHAN
 MENURUT DESA TH. 1987.

No.1	Desa	Kades	Sekdes	Kaur	Pembantu	Kadus	Jumlah
1	2	3	4	5	6	7	8
1.	Sidomukti	1	1	4	-	4	10
2.	Penyangkringan	1	1	5	-	3	10
3.	Bumilayu	1	1	5	2	3	12
4.	Manggungsari	1	1	5	2	2	11
5.	Sumberagung	1	1	5	1	4	12
6.	Ngasinan	1	1	1	-	1	8
7.	Wolori	1	1	4	-	3	9
8.	Hawangsari	1	1	5	-	3	10
9.	Karangdowo	1	1	5	-	2	10
10.	Penaruban	1	1	4	-	2	8
11.	Sambongsari	1	1	5	-	5	12
12.	Karanganon	1	1	5	-	4	10
13.	Payung	1	1	5	-	1	8
14.	Pucuksari	-	1	5	-	2	8
15.	Tratemulyo	1	1	5	3	2	12
16.	Montonguari	1	1	5	-	3	10

Tabel.II.1.1 (lanjutan)

1	2	3	4	5	6	7	8
17.	! Wonotenggang	1	1	5	-	2	9
18.	! Pojoksari	1	1	5	-	2	9
19.	! Randusari	1	1	5	-	-	7
20.	! Karang Sari	1	1	5	-	3	10
21.	! Parakan	1	1	4	-	3	9
22.	! Tanbaksari	1	1	5	1	3	11
23.	! Jatipurwo	1	1	3	-	5	10
24.	! Rowosari	1	1	5	-	2	9
25.	! Tanjung Sari	1	1	5	-	3	10
26.	! Tanjungan	1	1	3	-	2	7
27.	! Sondangdawuhan	-	1	5	-	4	10
28.	! Kebonsari	1	1	5	-	3	10
29.	! B u l a k	1	1	5	1	5	13
30.	! Gebanganon	1	1	5	-	2	9
31.	! Genpolsewu	1	1	5	-	3	10
32.	! Sendangsikucing	-	1	4	-	2	7
J u m l a h		29	32	151	10	89	311

Sumber Data : Kantor Kecamatan Welori.

Tabel. II.1.2. JUMLAH SARANA PEMERINTAHAN DESA TH. 1987

No.!	Desa	I	R	T	I	R	W	Dusun	!	Pos	Kamling
1.!	2	!	3	!	4	!	5	!	6		
1.!	Sidomukti		34		7		6				3
2.!	Penyangkringan		43		13		4				7
3.!	Bumlayu		24		7		3				5
4.!	Manggungsari		19		9		3				3
5.!	Sumberagung		25		10		4				6
6.!	Ngasinan		10		3		1				2
7.!	Weleri		42		6		3				10
8.!	Nawang Sari		24		3		-				7
9.!	Karangdowo		14		4		2				3
10.!	Penaruban		26		7		3				11
11.!	Sambongsari		25		6		5				9
12.!	Karanganom		21		4		4				3
13.!	Payung		8		2		2				2
14.!	Pucuksari		18		4		2				5
15.!	Tratemulyo		13		3		3				13
16.!	Montongsari		22		5		3				5
17.!	Wonotanggung		11		3		2				3
18.!	Pojoksari		19		5		2				3

Tabel. II.1.2. (lanjutan).

1	2	3	4	5	6
19.!	Randusari	9	3	4	4
20.!	Karangsari	22	4	4	5
21.!	Parakan	13	3	3	3
22.!	Tambaksari	17	4	3	7
23.!	Jatipurwo	20	5	5	5
24.!	Rowosari	23	6	6	6
25.!	Tanjungsari	21	6	4	8
26.!	Tanjunganom	24	5	1	5
27.!	Sendangdawuhan	27	4	4	4
28.!	Kebonsari	15	4	4	3
29.!	Bulak	29	5	5	8
30.!	Gebanganom	16	5	2	10
31.!	Gempolsek	67	15	16	10
32.!	Sendangsikucing	16	4	4	6
Jumlah		717	174	117	184

Sumber Data : Monografi Desa/

Tabel. II.1.3. PEMBAGIAN WILAYAH ADMINISTRASI PEMERINTAHAN PADA AKHIR TAHUN 1987.

No.	Desa	Klasifikasi	Scor
1	2	3	4
1.	Sidomukti	Swasembada	18
2.	Penyangkringan	Swasembada	21
3.	Buniayu	Swasembada	17
4.	Manggungari	Swasembada	18
5.	Sunberagung	Swasembada	18
6.	Ngasinan	Swasembada	18
7.	Wolori	Swasembada	21
8.	Nawangdari	Swasembada	21
9.	Karangdowo	Swasembada	21
10.	Ponaruban	Swasembada	20
11.	Sanbengsari	Swasembada	21
12.	Karanganon	Swasembada	18
13.	Payung	Swasembada	18
14.	Pucuksari	Sengkarya	16
15.	Tratenulyo	Swasembada	19
16.	Montongari	Swasembada	18
17.	Wonotenggang	Swasembada	18
18.	Pojoksari	Swasembada	19

Tabel.II.1.3(lanjutan)

1	1	2	...	1	...	
19.	!	Randusari	!	Swasembada	!	17
20.	!	Karangsari	!	Swasembada	!	18
21.	!	Parakan	!	Swasembada	!	19
22.	!	Tambaksari	!	Swasembada	!	18
23.	!	Jatipurwo	!	Swasembada	!	18
24.	!	Rewosari	!	Swasembada	!	18
25.	!	Tanjungsari	!	Swasembada	!	18
26.	!	Tanjunganom	!	Swakrya	!	16
27.	!	Sendangdawuhan	!	Swasembada	!	18
28.	!	Kebonsari	!	Swasembada	!	18
29.	!	B u l a k	!	Swasembada	!	18
30.	!	Gebanganom	!	Swasembada	!	17
31.	!	Gempolsewu	!	Swasembada	!	18
32.	!	Sendangsikucing	!	Swasembada	!	17

Sumber Data : Bangdes Kecamatan Weluri.

Tabel. II.1.4.

KEKUATAN ANGGOTA HANSIP DI KECAMATAN WELERI TAHUN 1987.

No.	D e s a	H A N S I P				Jnl.
		Laki - laki			Perempuan	
		LINMAS	WANRA	KAWRA		
1.	Sidosukti	12	11	8	13	44
2.	Penyangkringan	16	12	12	-	40
3.	Bumiayu	11	10	10	-	31
4.	Manggungsari	13	13	14	-	40
5.	Sumberagung	10	10	14	-	34
6.	Ngasinan	4	25	2	-	31
7.	W e l e r i	14	10	10	-	34
8.	Nawangsari	14	10	10	-	34
9.	Karangdowo	10	10	10	-	30
10.	Penaruban	16	10	10	-	36
11.	Sambongsari	10	12	10	-	32
12.	Karanganon	12	10	10	-	32
13.	Payung	10	10	16	-	36
14.	Pucuksari	12	10	10	-	32
15.	Tratenulyo	13	10	11	-	34
16.	Montongsari	10	10	10	-	30
17.	Wonotenggang	10	10	10	-	30

Tabel.II.1.4 (lanjutan)

1	2	3	4	5	6	7
18.	! Pojoksari	13	10	10	-	33
19.	! Randusari	11	10	10	-	31
20.	! Karang Sari	10	10	10	-	30
21.	! Parakan	11	10	10	-	31
22.	! Tanbaksari	12	10	10	-	32
23.	! Jatipurwo	10	10	10	8	38
24.	! Rowosari	10	7	6	7	30
25.	! Tanjungsa ri	12	10	10	10	42
26.	! Tanjunganon	10	10	9	-	29
27.	! Sendangdawuhan	11	11	10	-	31
28.	! Kebonsari	11	10	10	-	31
29.	! B u l a k	16	10	5	-	31
30.	! Gebanganon	17	10	10	-	37
31.	! Gempolsewa	20	10	10	10	50
32.	! Sendangsikucing	9	10	10	-	29
J u n l a h		380	341	317	48	1086

Sumber Data : MAWIL HANSIP Kecamatan Woleri.

Tabel. II.1.5. JUMLAH SARANA PEREKONOMIAN MENURUT
DESA PADA AKHIR TAHUN 1987.

No.	Desa	Pasar	Pasar	Pasar	Kios	KUD	BANK	Lum-	Kopera-
		Umum	Hewan	Ikan	Toko	BKD	bung	si Sin/	Pinj.
1	2	3	4	5	6	7	8	9	10
1.	Sidomukti	-	-	-	7	-	-	-	-
2.	Ponyangkringan	1	1	-	40	1	-	-	1
3.	Bunilayu	-	-	-	33	-	1	-	-
4.	Manggungsari	-	-	-	14	-	-	-	-
5.	Sunberagung	-	-	-	15	-	1	-	-
6.	Ngasinan	-	-	-	13	-	-	-	-
7.	Weleri	-	0	-	25	-	-	-	1
8.	Nawangari	-	-	-	42	-	-	-	1
9.	Karangdowo	1	-	-	108	-	-	-	1
10.	Ponaruban	-	-	-	9	-	-	-	1
11.	Sambongsari	-	-	-	10	1	1	1	1
12.	Karanganom	-	-	-	14	-	-	-	1
13.	Payung	-	-	-	3	-	1	-	-
14.	Pucuksari	-	-	-	4	-	-	-	-
15.	Tratenulyo	-	-	-	-	-	-	-	-
16.	Montongsari	-	-	-	12	-	-	-	-
17.	Wonotenggang	-	-	-	1	-	-	-	-

Tabel.II.1.5. (lanjutan)

1	2	3	4	5	6	7	8	9	10
18.	Pojoksari	-	-	-	3	-	-	1	-
19.	Randusari	-	-	-	-	-	1	-	-
20.	Karang Sari	-	-	-	-	-	-	1	-
21.	Parakan	-	-	-	2	-	-	-	-
22.	Tanbaksari	-	-	-	16	-	1	-	-
23.	Jatipurwo	-	-	-	9	-	-	-	-
24.	Rowosari	1	-	-	31	1	2	-	-
25.	Tanjungsari	-	-	-	12	-	-	-	-
26.	Tanjunganon	-	-	-	1	-	-	-	-
27.	Sendangdawuhan	1	-	-	24	-	1	-	-
28.	Kebensari	-	-	-	5	-	-	-	-
29.	B u l a k	-	-	-	-	-	-	-	-
30.	Gebanganon	-	-	-	11	-	-	-	-
31.	Genpolsewu	1	-	1	3	-	2	-	-
32.	Sendangsikucing	-	-	1	5	-	-	-	-
J u n l a h		5	1	2	472	3	11	3	7

Sumber Data : Monografi Desa.

Tabel. II.1.6. BANYAKNYA OPERASIONAL PENERANGAN DIPERINCI
MENURUT JENIS, FREKWENSI, ANDIENCE.
DI KECAMATAN WELERI TAHUN 1987.

JENIS PENERANGAN	! Frek/	! Andience!	! Jarak!	! Waktu!	! Jumlah
	! Kali	! Orang	! Jnya	! Menit!	! Exemplar
1	2	3	4	5	6
1. PENERANGAN LANGSUNG					
1.1. Secara langsung	377				
a. Ceramah	377	27179	-	33930	-
b. Diskusi	72	2987	-	9720	-
c. Sarasehan	32	1176	-	6560	-
d. Siaran keliling	24	24315	635	24315	-
1.2. Tak langsung dng alat bantu					
a. Muviani	505	-	17589	-	-
b. Publik Address	68	5125	-	6120	-
c. Radio Cassette	74	5595	-	7030	-
d. Slide Proyektor	3	18360	-	1224	6 bh.
e. Pemutaran Film	21	20265		3060	-
2. PENERANGAN TERPADU					
1. Pelaksanaan dgn Instansi	128	9472	-	17280	-
2. Pembinaan L K M D	32	1216	-	4320	-
3. Pembinaan P K K.	86	3686	-	11010	-
4. Pembinaan Generasi Muda	96	3936	-	10560	-
5. Pembinaan Klompencapir	132	5412	-	19875	-
6. Pembinaan P I P.					
3. PENERANGAN LEWAT MEDIA CETAK					
1. Siaran khusus	17	-	-	-	612

Tabel III.1.1 (lanjutan)

1	1	2	1	3	1	4	1	5	1	6
2. Warta Bako Humas		2	-	-	-	-	-	-	72	Exp.
3. Serambi depan		3	-	-	-	-	-	-	108	
4. Mimbar Penerangan		4	-	-	-	-	-	-	144	
5. Buletin Penerangan		2	-	-	-	-	-	-	72	
6. Selebaran		1	-	-	-	-	-	-	36	
7. S K U D		360	-	-	-	-	-	-	3620	
8. Spanduk		11	-	-	-	-	-	-	11 buah	
4. SARANA PENDUKUNG OPERASIONAL										
1. Pesawat TV untuk desa		-	-	-	-	-	-	-	17	buah
2. Generator		-	-	-	-	-	-	-	4	
3. Radio		-	-	-	-	-	-	-	2	
4. Papan tempel/Planel untuk desa		-	-	-	-	-	-	-	27	

Sumber Data : Dinas Penerangan Kecamatan Weleri.

Tabel. III.1.1.

" P E N D U D U K "

Luas, Jumlah Penduduk, Kepadatan Penduduk
Menurut Desa Pada Akhir Tahun 1987.
(Dalam Km)

No.!	D e s a	Luas	Jumlah Penduduk	Kepadatan/K
1	2	3	4	5
1.	Sidomukti	8,16	4123	505
2.	Penyangkringan	1,78	7965	4475
3.	Buniayu	1,61	3431	2131
4.	Manggungcari	2,11	3058	1449
5.	Sumberagung	2,15	3066	1426
6.	Ngasinan	1,03	1208	1173
7.	W e l e r i	1,39	4685	3370
8.	Nawangcari	0,71	2874	4047
9.	Karangdowo	0,70	2711	3873
10.	Penaruban	1,08	4010	3713
11.	Sanbongcari	3,83	3418	892
12.	Karangancu	1,10	2823	2566
13.	P a y u n g	0,58	1458	2514
14.	Pucukcari	0,99	1486	1501
15.	Tratemulyo	1,71	2461	1439
16.	Nontongcari	1,37	2259	1648

Tabel. III.1.1 (Lanjutan)

1	2	3	4	5
17.!	Pojoksari	0,98	1345	1372
18.!	Wonotenggang	1,14	1553	1345
19.!	Randusari	1,18	1178	998
20.!	Karangsari	1,39	2053	1488
21.!	Parakan	0,95	1051	1166
22.!	Tanbaksari	1,39	2536	1824
23.!	Jatipurwo	2,65	2571	970
24.!	Rewosari	1,72	3058	1779
25.!	Tanjungsari	1,04	2617	2516
26.!	Tanjunganon	0,68	1105	1625
27.!	Sendangdawuhan	1,21	2219	1834
28.!	Kebonsari	1,47	2141	1456
29.!	B u l a k	2,58	3346	1322
30.!	Gebanganom	1,24	1846	1488
31.!	Genpolsewu	4,73	9295	1965
32.!	Sendangsikucing	8,32	1908	229
J u n l a h		62,92	90857	1444

Sumber Data : Monografi Desa.

Tabel. III.1.2. JUMLAH PENDUDUK MENURUT JENIS
KELAMIN AKHIR TAHUN 1987.

No.!		! Laki-laki !	Perempuan !	Jumlah
1 !	2	! 3 !	4 !	5
1.!	Sidemukti	1952	2171	4123
2.!	Penyangkringan	3990	3975	7965
3.!	Bumiayu	1690	1741	3431
4.!	Manggung Sari	1440	1618	3058
5.!	Sumberagung	1549	1517	3066
6.!	Ngasinan	597	611	1208
7.!	W e l e r i	2305	2380	4685
8.!	Nawang Sari	1349	1525	2874
9.!	Karangdewo	1386	1325	2711
10.!	Penaruban	2005	2005	4010
11.!	Sanbongsari	1712	1706	3418
12.!	Karanganom	1333	1490	2823
13.!	P a y u n g	713	745	1458
14.!	Pucuksari	744	742	1486
15.!	Tratemulyo	1229	1232	2461
16.!	Montongsari	1127	1131	2258
17.!	Wonotenggang	745	808	1553
18.!	Pojoksari	678	667	1345

Tabel . III.4.2 (lanjut)

1	2	3	4	5
19.	Randusari	571	607	1178
20.	Karangsari	940	1113	2053
21.	Parakan	539	512	1051
22.	Tambaksari	1245	1291	2536
23.	Jatipurwo	1251	1320	2571
24.	Rowosari	1464	1594	3058
25.	Tanjungsari	1284	1333	2617
26.	Tanjunganom	499	606	1105
27.	Sendangdawuhan	1094	1125	2219
28.	Kebonsari	1034	1107	2141
29.	B u l a k	1597	1749	3346
30.	Gebanganom	916	930	1846
31.	Gempolsewu	4635	4660	9195
32.	Sendangsikucing	930	978	1908
J u m l a h				
	Th.1987	44543	46314	90857
	Th.1986	44096	45868	89964
	Th.1985	42068	43624	85692

Sumber Data : Monografi Desa.

Tabel. III.1.3. JUMLAH PENDUDUK MENURUT KELOMPOK UMUR DAN JENIS KELAMIN PADA AKHIR TH. 1987

Umur	Laki-laki		Perempuan		Jumlah	
	1986	1987	1986	1987	1986	1987
0 - 4	6092	5986	6213	6032	12305	12018
5 - 9	4995	4876	5101	5126	10096	10002
10 - 14	4751	4782	4832	4971	9583	9752
15 - 19	4458	4545	4500	4590	8958	9135
20 - 24	4098	4215	4536	4508	8634	8723
25 - 29	3973	4058	4234	4421	8207	8479
30 - 39	5488	5597	5485	5640	10973	11237
40 - 49	4435	4560	4669	4661	9104	9221
50 - 59	3566	3659	3736	3747	7302	7406
60 +	2240	2265	2562	2618	4802	4883
Jumlah	44096	44543	45868	46314	89964	90857

Sumber Data : Monografi Desa.

Tabel. III.1.4. PENDUDUK MENURUT KEWARGA NEGERAAN
DAN DESA PADA AKHIR TAHUN 1987.

Nó.!	Desa	W.N.I	W.N.A	Jumlah
1	2	3	4	5
1.	Sidomukti	4123	-	4123
2.	Penyangkringan	7962	3	7965
3.	Bumilayu	3431	-	3431
4.	Manggungsari	3058	-	3058
5.	Sunberagung	3066	-	3066
6.	Ngasinan	1208	-	1208
7.	Weleri	4674	11	4685
8.	Nawang Sari	2862	12	2874
9.	Karangdevo	2686	25	2711
10.	Pekaruban	3994	16	4010
11.	Sambongsari	3418	-	3418
12.	Karanganom	2823	-	2823
13.	Payung	1458	-	1458
14.	Pucuksari	1486	-	1486
15.	Tratemulyo	2461	-	2461
16.	Montongsari	2258	-	2258
17.	Wonotenggang	1553	-	1553

Tabel. III.1.4 (lanjutan)

1	2	3	4	5	
18.!	Pojoksari	!	1345	-	1345
19.!	Randusari	!	1178	-	1178
20.!	Karangsari	!	2053	-	2053
21.!	Parakan	!	1051	-	1051
22.!	Tambaksari	!	2536	-	2536
23.!	Jatipurwo	!	2571	-	2571
24.!	Rowosari	!	3058	-	3058
25.!	Tanjungsari	!	2617	-	2617
26.!	Tanjunganom	!	1105	-	1105
27.!	Sendangdawuhan	!	2219	-	2219
28.!	Kebonsari	!	2141	-	2141
29.!	B u l a k	!	3346	-	3346
30.!	Gebanganom	!	1846	-	1846
31.!	Genpolsewu	!	9295	-	9295
32.!	Sendangsikucing	!	1908	-	1908
Jumlah Th.1987		!	90790	67	98857
Th.1986		!	89865	99	89964
Th.1985		!	85587	105	85692

Sumber Data : Monografi Desa.

Tabel. III.1.5. PENDUDUK KECAMATAN WELERI DIPERINCI DESA,
DEWASA, ANAK-ANAK, DAN JENIS KELAMIN.
TAHUN 1987.

No.!	D e s a	Dewasa +			Anak-anak		
		L	P	J	L	P	J
1	2	3	4	5	6	7	8
1.	Sidomukti	1220	1366	2586	732	803	1537
2.	Penyangkringan	2691	2574	5264	1299	1401	2700
3.	Bumiayu	1045	1151	2196	645	570	1235
4.	Manggungsari	974	1102	2076	466	516	982
5.	Sumberagung	997	998	1995	552	519	1041
6.	Nganinan	371	388	759	226	223	449
7.	W e l e r i	1419	1536	3005	836	844	1680
8.	Navangsari	893	1070	1983	456	435	891
9.	Karangdowo	423	833	1756	463	492	955
10.	Penaruban	1244	1259	2503	761	746	1507
11.	Sanbongsari	1066	1056	2122	646	650	1296
12.	Karanganon	828	941	1769	505	549	1054
13.	Payung	510	530	1040	203	215	428
14.	Pucuksari	496	490	986	248	252	418
15.	Tratenulyo	692	712	1404	537	521	1057
16.	Montongsari	760	788	1548	367	343	710
17.	Wonotenggang	501	567	1068	244	241	485

tabel.III.1.3 (lanjutan)

1	2	3	4	5	6	7	8
18.!	Pojoksari	436	473	909	242	194	436
19.!	Randusari	379	397	776	192	210	902
20.!	Karangsari	556	737	1293	384	376	760
21.!	Parakan	350	347	697	189	165	354
22.!	Tanbaksari	738	746	1484	507	545	1052
23.!	Jatipurwo	823	824	1647	428	496	924
24.!	Rowosari	988	1085	2073	476	509	985
25.!	Tanjungsari	735	766	1501	549	567	1116
26.!	Tanjunganon	314	375	589	185	231	416
27.!	Sendangdawuhan	702	695	1397	392	430	822
28.!	Kebonsari	615	687	1302	419	420	839
29.!	B u l a k	1196	1284	2480	401	465	866
30.!	Gabanganon	594	595	1189	322	335	657
31.!	Gempolsewu	3104	3063	6167	1531	1597	3128
32.!	Sendangukucing	689	730	1419	241	248	489
Jumlah Th.1987		28899	30185	59084	15644	16129	31773
Th.1986		28258	29732	57980	15838	16146	31984
Th.1985		26693	28191	54884	15375	15433	30808

Sumber Data : Monografi Desa.

Tabel. III.1.6.

RATA-RATA KEPADATAN PENDUDUK DAN RATA -
RATA BANYAKNYA ANGGOTA RUMAH TANGGA PER
DESA TAHUN 1987.

No.!	D e s a	! B a n y a k n y a !			Rata - Rata	
		! Luas ! ! Daerah!	! Rumah! !Tangga	! Penduduk	! Penduduk ! ! Per/Km2 !	! Anggota RT
1 !	2	3	4	5	6	7
1.!	Sidomukti	8,16	889	4123	505	4,6
2.!	Penyangkringan	1,77	1480	7965	4500	5,3
3.!	Bumilayu	1,60	919	3431	2144	3,7
4.!	Manggungsari	2,11	658	3058	1449	4,6
5.!	Sumberagung	2,15	732	3066	1426	4,1
6.!	Ngasinan	1,02	273	1208	1184	4,4
7.!	Weleri	1,38	1118	4685	3394	4,1
8.!	Nawang Sari	0,70	541	2874	4105	5,3
9.!	Karangdowo	0,70	634	2711	3872	4,2
10.!	Penaruban	1,07	733	4010	3747	5,4
11.!	Sambongsari	3,82	771	3418	897	4,4
12.!	Karanganom	1,09	647	2823	2589	4,3
13.!	Payung	0,57	315	1458	2557	4,6
14.!	Pucuksari	0,98	368	1486	1516	4,0
15.!	Tratemulyo	1,71	528	2461	1439	4,6
16.!	Montongsari	1,37	541	2258	1648	4,1
17.!	Wonotenggang	1,14	354	1553	1362	4,3
18.!	Pojoksari	0,98	336	1345	1372	4,0

Tabel. III.1.6. (lanjutan).

1	2	3	4	5	6	7
19.!	Randusari	1,18	287	1178	998	4,1
20.!	Karang Sari	1,38	528	2053	1487	3,8
21.!	Parakan	0,95	243	1051	1106	4,3
22.!	Tambaksari	1,38	587	2536	1837	4,3
23.!	Jatipurwo	2,65	595	2571	970	4,3
24.!	Rowosari	1,72	648	3058	1777	4,7
25.!	Tanjungsari	1,04	616	2617	2516	4,3
26.!	Tanjunganom	0,68	266	1105	1625	4,1
27.!	Sendangdawuhan	1,20	454	2219	1849	4,8
28.!	Kebonsari	1,46	478	2141	1466	4,4
29.!	Bulak	2,53	811	3346	1322	4,1
30.!	Gebanganom	1,24	452	1846	1488	4,0
31.!	Gempolsek	4,73	2501	9295	1965	3,7
32.!	Sendangsikucing	8,31	411	1908	229	4,6
Jumlah Th.1987		62,92	20708	90857	1444	4,3
Th. 1986		62,92	20388	89964	1430	4,4
Th.1985		62,92	19131	85692	1362	4,4

Sumber Data : Monografi Desa.

Tabel. III.1.7. BANYAKNYA KELAHIRAN, KEMATIAN, DATANG
PERGI DIPERINCI PERDESA TAHUN 1987.

No. !	D e s a	!Kelahiran !	Kematian !	Datang !	Pergi
1 !	2	! 3	! 4	! 5	! 6
1. !	Sidomukti	67	31	22	26
2. !	Penyangkringan	84	31	50	86
3. !	Bumiayu	58	31	39	28
4. !	Manggungsari	84	34	19	8
5. !	Sumberagung	61	30	10	8
6. !	Ngasinan	23	5	15	6
7. !	Weleri	76	38	54	17
8. !	Nawangsari	42	16	18	34
9. !	Karangdowo	51	27	30	40
10. !	Penaruban	80	39	70	51
11. !	Sambongsari	28	26	28	3
12. !	Karangangm	72	17	1	2
13. !	Payung	31	14	15	1
14. !	Pucuksari	21	17	18	7
15. !	Tratemulyo	53	25	7	11
16. !	Montongsari	42	11	47	19
17. !	Wonotenggang	42	17	10	9
18. !	Pojoksari	24	7	8	2
19. !	Randusari	22	12	-	17
20. !	Karangsari	44	14	18	5

Tabel. III.1.7. (lanjutan).

1	2	3	4	5	6
21.!	Parakan	24	10	2	3
22.!	Tambaksari	54	16	78	4
23.!	Jatipurwo	36	16	5	1
24.!	Rowosari	23	35	1	11
25.!	Tanjungsari	60	24	12	10
26.!	Tanjunganom	7	10	-	3
27.!	Sendangdawuhan	16	13	7	2
28.!	Kebonsari	40	22	10	7
29.!	B u l a k	54	16	4	4
30.!	Gebanganom	20	12	5	11
31.!	Gempolsek	32	35	11	18
32.!	Sendangsikucing	36	12	14	6
<hr/>					
	Jumlah Th. 1987	1407	663	628	470
	Th. 1986	1469	642	4357	1106
	Th. 1985	1705	615	2355	1377

Sumber Data : Monografi Desa.

Tabel. III.1.8.

PERKEMBANGAN PENDUDUK MENURUT DESA

TAHUN 1987

No.!	Desa	Penduduk		Tingkat Perkembangan
		Th. 1986	Th. 1987	
1!	2	3	4	5
1.!	Sidomukti	4096	4123	0,6
2.!	Penyangkringan	7948	7965	0,2
3.!	Bumiayu	3376	3431	1,6
4.!	Manggungsa ri	2997	3058	2,0
5.!	Sumberagung	3026	3066	1,3
6.!	Ngasinan	1181	1208	2,3
7.!	Weleri	4609	4685	1,6
8.!	Nawangsa ri	2864	2874	0,3
9.!	Karangdowo	2704	2711	0,2
10.!	Penaruban	3950	4010	1,5
11.!	Sambongsari	3389	3418	0,8
12.!	Karanganom	2763	2823	2,2
13.!	Payung	1429	1458	2,0
14.!	Pucuksari	1470	1486	1,0
15.!	Tratemulyo	2436	2461	1,0
16.!	Montongsari	2864	2258	-21
17.!	Wonotenggang	1527	1553	1,7
18.!	Pojoksari	1322	1345	1,7
19.!	Randusari	1184	1178	-0,5
20.!	Karangsari	2010	2053	2,1

Tabel. III.1.8. (lanjutan).

1	2	3	4	5
21.!	Parakan	1040	1051	1,0
22.!	Tambaksari	2412	2536	5,1
23.!	Jatipurwo	2497	2571	2,9
24.!	Rowosari	3080	3058	-0,7
25.!	Tanjungsari	2581	2617	1,3
26.!	Tanjunganom	1201	1105	-7,9
27.!	Sendangdawuhan	2208	2219	0,4
28.!	Kebonsari	2129	2141	0,5
29.!	B u l a k	3311	3346	1,0
30.!	Gebanganom	1847	1846	-0,05
31.!	Gempolsewu	9305	9295	-0,10
32.!	Sendangsikucing	1872	1908	1,9
Jumlah Th. 1987		90857		0,9
Th. 1986		89964		4,9
Th. 1985		85692		4,9

Sumber Data : Monografi Desa.

Fabel. III.1.9.

BANYAKNYA PENDUDUK KECAMATAN WELERI MENURUT
PENDIDIKAN (YANG BERUMUR LIMA TAHUN KEATAS)
TAHUN 1985 - 1987

PENDIDIKAN	1985	1986	1987
1. Tamat Akademi/Perguruan Tinggi	274	290	356
2. Tamat S L T A	2640	2806	3010
3. Tamat S L T P	4798	4962	5355
4. Tamat S D	22186	23523	23363
5. Tidak Tamat SD	22731	21133	20502
6. Belum Tamat SD	14664	13724	15384
7. Tidak Sekolah	12374	11221	10869
J u m l a h	60058	77659	78839

Sumber Data : Monografi Kecamatan Weleri.

Tabel. III.1.10.

DATA ANAK USIA 7 - 12 TAHUN

DIPERINCI MENURUT DESA TH.1987.

No.!	D e s a	!Seluruh!Bersdiko!			Tidak Bersekolah			
		!nya	!lah	!Putus!	Belum Bersekolah			
!	!	!	!	!SD/MI!	MI	! KM	CACAT	
!	2	!	!	!	!	!	!	!
1.!	Sidoxukti	817	813	1	-	-	-	3
2.!	Penyangkriagan	1455	1455	-	-	-	-	-
3.!	Bunlayu	496	493	-	-	-	-	3
4.!	Manggungsari	503	501	1	-	-	-	1
5.!	Sumberagung	546	546	-	-	-	-	-
6.!	Ngasinan	163	163	-	-	-	-	-
7.!	Weleri	533	533	-	-	-	-	-
8.!	Nawangsari	281	281	-	-	-	-	-
9.!	Karangdowo	336	336	-	-	-	-	-
10.!	Penaruban	508	505	-	-	-	-	-
11.!	Sambongsari	749	746	-	-	-	-	3
12.!	Karanganon	426	426	-	-	-	-	-
13.!	Payung	215	214	1	-	-	-	-
14.!	Pucuksari	231	231	-	-	-	-	-
15.!	Tratemulye	358	358	-	-	-	-	-
16.!	Montongsari	366	363	3	-	-	-	-
17.!	Wonotenggang	166	162	-	-	2	-	2

Tabel. III.1.10. (lanjutan).

1	2	3	4	5	6	7	8
18.!	Pojoksari	121	116	5	-	-	-
19.!	Randusari	166	166	-	-	-	-
20.!	Karangsari	282	282	-	-	-	-
21.!	Parakan	141	141	-	-	-	-
22.!	Tanbaksari	395	389	-	5	-	1
23.!	Jatipurwo	318	314	4	-	-	-
24.!	Rowosari	546	544	2	-	-	-
25.!	Tanjungsari	302	296	5	-	-	1
26.!	Tanjunganom	106	105	1	-	-	-
27.!	Sendangdawuhan	374	372	-	-	-	2
28.!	Kebonsari	264	263	1	-	-	-
29.!	Bulak	733	732	-	-	-	1
30.!	Gebanganom	266	266	-	-	-	-
31.!	Gempolsek	967	905	14	4	42	2
32.!	Sendangsikucing	196	196	-	-	-	-
J u m l a h		13326	13213	40	9	44	20

Sumber Data : Kantor Dep Dik Bud.

MT = Masyarakat Terasing, Tuna Wisata, Masy. Perahu, Masy. berpindah - pindah.

KM = Kurang Mampu (Ekonomi).

Tabel. III.1.11. BANYAKNYA PENDUDUK KECAMATAN WELERI
DIPERINCI MENURUT MATA PENCAHARIAN
(YANG BERUMUR 10 TAHUN KE ATAS)
TAHUN 1985 - 1987

MATA PENCAHARIAN	1985	1986	1987
1. Petani Sendiri	5239	5357	5434
2. Buruh tani	17176	20249	19734
3. Nelayan	2957	3419	3568
4. Pengusaha	410	516	543
5. Buruh Industri	1365	1661	1687
6. Buruh Bangunan	2011	1877	2092
7. Pedagang	4510	5828	6212
8. Pengangkutan	979	996	962
9. Pegawai Negeri/ABRI	1319	1410	1428
10. Pensiunan	353	360	401
11. Lain -lain	13671	13557	14063
J u n l a h	50042	55230	56124

Sumber Data : Monografi Kecamatan.

Tabel.III.1.12. BANYAKNYA RUMAH PENDUDUK DI KECAMATAN WELERI
DIPERINCI MENURUT JENISNYA TAHUN 1987.

No.	D e s a	Jenis Bangunan			
		Dinding da- !ri Batu/ !dang Perma- !nen.	Dinding da- !Gelri sebagi- !an batu sel- !ni perma- !nen	Dinding da- !ri Kayu/ !Pa- !nen	Dinding da- !ri Bambu.
1	2	3	4	5	6
1.	Sidomukti	13	41	736	137
2.	Penyangkringan	296	578	762	108
3.	Bunlayu	24	53	385	226
4.	Manggungsari	4	5	532	51
5.	Banberagung	22	10	495	152
6.	Ngasinan	7	2	176	51
7.	Weleri	90	98	242	388
8.	Nawangasari	98	221	222	55
9.	Karangdowo	190	101	147	49
10.	Penaruban	124	71	523	183
11.	Sanbongsari	240	22	277	150
12.	Karanganom	43	-	328	174
13.	Payung	20	25	150	36
14.	Pucuksari	4	3	211	49
15.	Tratemulyo	30	167	266	65
16.	Montongsari	28	16	131	227
17.	Wonotenggang	17	3	290	29
18.	Pojoksari	2	-	125	172
19.	Randusari	2	-	129	137
20.	Karangsari	5	10	207	207

Tabel. III.1.12. (Lanjutan).

1	2	3	4	5	6
21.!	Parakan	3	2	94	124
22.!	Tambaksari	32	173	227	88
23.!	Jatipurwo	3	15	254	276
24.!	Rowosari	31	17	330	232
25.!	Tanjungsari	5	-	268	193
26.!	Tanjunganom	2	3	219	28
27.!	Sendangdawuhan	9	11	448	67
28.!	Kebonsari	3	4	198	254
29.!	B u l a k	14	-	575	150
30.!	Gebanganom	4	6	259	82
31.!	Gempolsek	616	157	1028	88
32.!	Sendangsikucing	30	54	194	96
<hr/>					
	Jumlah Th. 1987	2011	1858	10428	4324
	Th. 1986	1301	2599	10381	4154
	Th. 1985	935	1395	10697	2711

Sumber Data : Monografi Kecamatan.

Tabel. III.1.13. BANYAKNYA TRANSMIGRASI KECAMATAN WELERI
YANG TELAH DIBERANGKATKAN MENURUT DAE -
RAH ASAL. TAHUN 1987.

No.!	D e s a	! Kepala Keluarga !	J i w a
1.!	B u l a k	! 26 !	47
2.!	Kebonsari	! 15 !	19
3.!	Sendangsikucing	! 2 !	10
4.!	Rowosari	! 2 !	9
5.!	Gebanganom	! 1 !	4
6.!	Pojoksari	! 6 !	11
7.!	Manggungsari	! 1 !	3
8.!	Sidomukti	! 1 !	5

Sumber Data : Kantor Kecamatan Weleri.

Tabel. III.1.14. BANYAKNYA TRANSMIGRASI KECAMATAN WELERI
YANG TELAH DIBERANGKATKAN MENURUT TUJU-
an. TAHUN 1987.

No.!	Daerah Tujuan	! Kepala Keluarga !	J i w a
1.!	Sumatra / Riau	! 26 !	47
2.!	Sumatra	! 15 !	19
3.!	Sumatra	! 2 !	10
4.!	Sumatra	! 2 !	9
5.!	Sumatra	! 1 !	4
6.!	Sumatra	! 6 !	11
7.!	Riau (Lubuk Dalam)	! 1 !	3
8.!	Bengkulu Utara	! 1 !	5

Tabel. III.1.15.

BANYAKNYA PEGAWAI DI KECAMATAN WELERI
DIPERINCI MENURUT GOLONGAN DAN STA -
TUS TAHUN 1987 .

DINAS / INSTANSI	! Gol ! I	! Gol ! II	! Gol ! III	! Gol ! IV	!Harian/ !Honorer!	Jml.
1.Kant.Pemb.Bupati Wilayah Weleri.	! 5	7	3	-	-	15
2.Kant. Kec.Weleri	! 12	13	1	-	-	26
3.Kantor Pegadaian	! 3	10	1	-	-	14
4.Kantor PJKa Weleri	! 80	4	-	-	-	84
5.P L N Weleri	! 5	4	-	-	4	13
6.SMA Negeri Weleri	! -	24	14	-	-	38
7.SMP Negeri Weleri	! 5	31	5	-	-	41
8.Dinas KUA Weleri	! 2	4	1	-	-	7
9.Dinas PPA Weleri	! -	1	2	-	-	3
10.Dinas KB	! 2	9	-	-	-	11
11.Dinas Sosial	! -	2	-	-	-	2
12.Diperta / B P P	! -	14	-	-	2	16
13.Jupen	! -	5	-	-	-	5
14.Peternakan	! -	2	-	-	-	2
15.Pengairan	! -	3	-	-	-	3
16.Statistik	! -	1	-	-	-	1
17.Dinas P dan K	! 2	3	5	-	-	10
18.Depdikbud	! 4	5	1	-	-	10
19.Puskesmas	! 19	34	4	-	24	78
20.Bangdes	! 1	1	-	-	-	2
21.Pos dan Giro	! 3	2	-	-	-	5

Sumber data : dari Dinas-dinas Kecamatan Weleri.

Tabel. IV.1.1.

" S O S I A L "

BANYAKNYA SEKOLAH, MURID DAN GURU TK
DI KECAMATAN WELERI DIPERINCI MENU-
RUT DESA TAHUN 1987.

No.!	D e s a	Banyaknya		
		! Sekolah	! Murid	! Guru
1.!	W e l e r i	2	156	6
2.!	Sidosukti	1	21	2
3.!	Penyangkringan	2	119	9
4.!	Navangsari	1	73	2
5.!	Montongsari	1	53	3
6.!	Karangdowo	2	92	4
7.!	Penaruban	3	89	7
8.!	Sambongsari	3	110	11
9.!	Payung	1	45	3
10.!	Karanganom	2	61	6
11.!	Rowosari	1	46	3
12.!	Jatipurwo	1	35	3
13.!	Tambaksari	2	101	5
14.!	Tanjungsari	1	107	3
15.!	Wonotenggang	1	31	4
16.!	Pojokaari	1	32	2
17.!	Gempolsewu	1	22	2
18.!	Sendangsikucing	1	75	2
19.!	Tanjunganom	1	42	1
20.!	Ngasinan	1	35	3
Jumlah Th. 1987		29	1345	81
1986		27	1238	71
1985		32	904	45

Tabel. IV.1.2.

BANYAKNYA SD DAN SMP, MURID DAN GURU
DIPERINCI MENURUT DESA TAHUN 1987.

No.	Desa	SD			SMP		
		Sekolah	Murid	Guru	Sekolah	Murid	Guru
1	2	3	4	5	6	7	8
1.	Sidomukti	3	841	25	-	-	-
2.	Penyangkringan	6	1299	45	-	-	-
3.	Bumiayu	2	404	14	-	-	-
4.	Manggungsari	3	651	23	-	-	-
5.	Sumberagung	3	540	17	-	-	-
6.	Ngasinan	1	204	9	-	-	-
7.	Weleri	4	844	28	2	1227	63
8.	Nawang Sari	1	238	7	1	616	16
9.	Karangdowo	2	435	16	-	-	-
10.	Penaruban	2	559	16	2	748	41
11.	Sambongsari	2	545	16	-	-	-
12.	Karanganom	2	372	12	-	-	-
13.	Payung	1	206	7	-	-	-
14.	Pucuksari	1	230	8	-	-	-
15.	Tratemulyo	2	359	15	-	-	-
16.	Montongsari	2	442	15	1	390	33
17.	Wonotenggang	1	210	7	-	-	-
18.	Pojoksari	1	50	6	-	-	-
19.	Randusari	1	192	8	-	-	-
20.	Karangsari	2	282	13	-	-	-

Tabel. IV.1.2. (lanjutan).

1	2	3	4	5	6	7	8
21.	Parakan	1	153	7	-	-	-
22.	Tambaksari	2	249	9	-	-	-
23.	Jatipurwo	1	216	7	-	-	-
24.	Rowosari	2	287	13	1	397	17
25.	Tanjungsari	2	373	11	-	-	-
26.	Tanjunganom	1	144	7	-	-	-
27.	Sendangdawuhan	2	331	14	-	-	-
28.	Kebonsari	2	425	15	-	-	-
29.	B u l a k	3	489	21	-	-	-
30.	Gebanganom	1	276	7	-	-	-
31.	Gempolsek	6	1234	45	-	-	-
32.	Sendangsikucing	1	246	8	-	-	-
Jumlah Th.1987		66	13326	471	7	3373	170
Th.1986		67	13153	541	5	2870	141
Th.1985		67	12917	441	5	2772	135

Sumber Data : Kantor Dep Dik Bud Ranting Weleri.

Tabel : VI.1.3. BANYAKNYA SEKOLAH S.M.A., GURU DAN MURID
DIPERINGI MENURUT DESA TAHUN 1987.

No. !	D E S A	S . M . A		
		Sekolah	! G u r u	! M u r i d
1.	Penyangkringan	4	103	1470
2.	Penaruban.	2	42	173
3.	Karanganom.	1	43	566
4.				
	Jumlah Th.1987.	7	178	2209
	Th.1986.	4	164	2632
	Th.1985.	3	97	1513

Sumber Data : Sekolah S.M.A .Di Kecamatan Weleri.

Tabel : VI.1.4 BANYAKNYA MADRASAH IBTIDAIYAH DAN TSANAWIYAH
MURID DAN GURU DIPERINCI MENURUT DESA
TAHUN 1987.

D e s a	M.I.		M.Ps.			
	Sekolah	Murid	G u r u	Sekolah	Murid	G u r u
1. Weleri	1	98	6	-	-	-
2. Karangdowo	1	176	7	-	-	-
3. Sambongsari	1	98	5	1	97	12
4. Tambaksari	1	213	7	-	-	-
5. Rowosari	2	200	10	-	-	-
6. Tanjunganom	1	111	6	-	-	-
7. Pojoksari	1	136	6	-	-	-
8. Jatipurwo	1	192	6	-	-	-
9. Gempolsewu	1	162	7	-	-	-
10. Penaruban	-	-	-	1	184	11
J U M L A H	10	1375	60	2	281	29

Sumber Data : Kantor PPA.Kecamatan Weleri.

Tabel :VI.1.5. BANYAKNYA SEKOLAH ALIYAH, MURID DAN GURU.

No.!	D E S A	SEKOLAH ALIYAH		
		Sekolah	Murid	G u r u
1.	Penyangkringan	1	45	21
2.	Penaruban.	1	85	25
J U M L A H		2	130	46

Sumber Data : Kantor P.P.A. Kecamatan Weleri.

Tabel. IV.1.6.

BANYAKNYA PENDERITA CACAD DI KECAMATAN

WELERI DIPERINCI PERDESA TAHUN 1987

No.	Desa	Tuna Netra	Tuna Rungu	Tuna Ganda	Cacat Tubuh
1	2	3	4	5	6
1.	Sidomukti	2	4	-	6
2.	Penyangkringan	1	-	-	27
3.	Bumiayu	5	2	-	2
4.	Manggungsari	-	-	-	-
5.	Sumberagung	1	-	-	3
6.	Ngasnan	2	-	-	-
7.	Weleri	5	-	-	-
8.	Nawang Sari	1	-	-	7
9.	Karangdowo	2	-	-	7
10.	Penaruban	1	-	-	12
11.	Sambongsari	1	-	-	15
12.	Karanganom	1	1	-	1
13.	Payung	-	-	-	2
14.	Pucuksari	-	1	-	7
15.	Tratemulyo	3	-	-	1
16.	Montongsari	1	4	-	6
17.	Wonotenggang	4	-	-	4
18.	Pojoksari	4	1	-	1

Tabel. IV.1.6. (lanjutan):

1	2	3	4	5	6
19.1	Randusari	2	3	-	6
20.1	Karangsari	-	2	-	1
21.1	Parakan	-	1	-	4
22.1	Tambaksari	9	1	-	10
23.1	Jatipurwo	3	5	-	8
24.1	Rowosari	5	-	-	5
25.1	Tanjungsari	1	-	-	17
26.1	Tanjunganom	2	-	-	2
27.1	Sendangdawuhan	4	-	-	5
28.1	Kebonsari	6	2	-	1
29.1	B u l a k	7	-	-	19
30.1	Cebanganom	4	-	-	6
31.1	Gempolsek	7	-	-	19
32.1	Sendangsikucing	1	1	-	3
J u m l a h		85	28	-	208

Sumber Data : Dinas Sosial Kecamatan Weleri.

Tabel :IV.1.7 JUMLAH ANAK ASUH DIKECAMATAN WELERI DIPERINCI
MENURUT DESA DAN JENIS KELAMIN TAHUN 1987.

Desa	Laki - Laki	Perempuan	Jumlah
(1)	(2)	(3)	(4)
1.Sidomukti	11	6	17
2.Penyangkringan	24	22	46
3.Bumiayu	19	12	31
4.Manggungsari	13	10	23
5.Sumberagung	20	18	38
6.Ngasinan	2	1	3
7.Weleri	14	9	23
8.Nawangsari	-	-	-
9.Karangdowo	10	4	14
10.Penaruban	5	5	10
11.Sambongsari	3	1	4
12.Karanganom	1	5	6
13.P a y u n g	4	7	11
14.Pucuksari	-	-	-
15.Tratemulyo	19	5	24
16.Nontongsari	-	-	-
17.Wonotenggang	1	2	3
18.Pojoksari	7	6	13
19.Randusari	9	-	9
20.Karangsari	...		

Tabel :IV.1.7 (Lanjutan)

D e s a	Laki - Laki	Perempuan	Jumlah
(1)	(2)	(3)	(4)
20.Karangsari	19	13	32
21.Paraktan	7	4	11
22.Tambaksari	10	6	16
23.Jatipurwo	3	1	4
24.Rowosari	8	7	15
25.Tanjungsari	-	-	-
26.Tanjunganom	-	-	-
27.Sendangdawuhan	-	-	-
28.Kebonsari	11	12	33
29.Dulak	35	18	53
30.Gebanganom	3	6	9
31.Gempolsewu	28	35	63
32.Sendangsikucing	10	7	17
J U M L A H	296	222	518

Sumber Data : Dinas Sosial Kecamatan Weleri.

TABEL : IV.1.8 BANYAKNYA ANGGOTA GERAKAN PRAMUKA

=====

Tahun | Gugus Depan | Siaga | Penggalang | Penegak | Pembina

1984	156	8129	5849	462	243
1985	160	6220	5422	244	118
1986	184	6407	5585	368	391
1987	184	6407	5585	368	391

=====

Sumber Data : Kwaran Kecamatan Weleri.

Tabel. IV.1.9. BANYAKNYA TEMPAT IBADAH DIPERINCI
PERDESA DI KECAMATAN WELERI .
TAHUN 1987

No.!	Desa	Masjid	Gereja	Kuil	Surau/Musolla
1!	2	3	4	5	6
1.!	Sidomukti	2	-	-	7
2.!	Penyangkringan	2	-	1	15
3.!	Bumiayu	2	-	-	6
4.!	Manggungsari	2	-	-	7
5.!	Sumberagung	2	-	-	8
6.!	Ngasinan	1	-	-	4
7.!	Weleri	1	-	-	9
8.!	Nawang Sari	-	2	-	6
9.!	Karangdowo	2	-	-	4
10.!	Penaruban	2	1	-	10
11.!	Sambongsari	2	1	-	9
12.!	Karanganom	1	-	-	8
13.!	Payung	1	-	-	5
14.!	Pucuksari	2	-	-	1
15.!	Tratemulyo	2	-	-	5
16.!	Montongsari	1	-	-	1
17.!	Wonotenggang	1	-	-	3
18.!	Pojoksari	1	-	-	4
19.!	Randusari	2	-	-	6
20.!	Karangsari	2	-	-	6

Tabel. IV.1.9. (lanjutan).

1	2	3	4	5	6
21.	Parakan	1	-	-	5
22.	Tambaksari	1	-	-	10
23.	Jatipurwo	1	-	-	13
24.	Rowosari	1	-	-	7
25.	Tanjungsari	1	-	-	7
26.	Tanjunganom	2	-	-	1
27.	Sendangdawuhan	2	-	-	4
28.	Kebonsari	2	-	-	8
29.	B u l a k	3	-	-	15
30.	Gebanganom	1	-	-	6
31.	Gempolsek	4	-	-	16
32.	Sendangsikucing	2	-	-	5
	!				
	!				
	Jumlah Th. 1987	52	4	1	221
	Th. 1986	51	4	1	216
	Th. 1985	49	4	1	208

Tabel. IV.1.10. BANYAKNYA SARANA KESEHATAN, DONTER DAN TENAGA PARA MEDIS LAIN DI KECAMATAN WELERI TAHUN 1987.

No.!	Banyaknya	! Th.1985 !	Th. 1986 !	Th. 1987
1.!	Rumah Sakit	!	-	-
2.!	Puskesmas	!	2	3
3.!	Puskesmas Pembantu	!	-	4
4.!	Poliklinik / BKIA	!	1	1
5.!	Dokter/Umum/Gigi	!	8	13
6.!	B i d a n	!	6	6
7.!	Mantri Kesehatan	!	15	10
8.!	Dukun Bayi	!	54	54

Tabel : IV.1.11.

JUMLAH PENDUDUK YANG DIPAKSINASI
DIPERINCI PER DESA DI KECAMATAN
WELERI TAHUN 1987.

No.!	D.e.s.a	HASIL FAKSINASI				
		BCG !	DPT I !	DPT II !	TFT I !	TFT II
1 !	2	3 !	4 !	5 !	6 !	7
1.!	Sidomukti	50	56	22	40	22
2.!	Penyangkringan	122	133	106	75	98
3.!	Bumilayu	56	59	34	11	8
4.!	Manggungsari	53	55	24	48	44
5.!	Sumberagung	28	28	32	49	35
6.!	Ngasinan	10	15	20	27	25
7.!	Weleri	69	76	53	50	33
8.!	Nawang Sari	60	58	52	35	49
9.!	Karangdowo	55	58	49	32	25
10.!	Penaruban	66	66	32	34	24
11.!	Sambongsari	61	65	31	21	37
12.!	Karanganom	62	61	40	7	5
13.!	Payung	32	36	28	7	4
14.!	Pucuksari	32	35	41	13	12
15.!	Tratemulyo	32	32	28	21	28
16.!	Montongsari	37	32	33	33	34
17.!	Wonotenggang	13	16	13	1	1
18.!	Pojoksari	12	11	9	21	19
19.!	Randusari	9	9	10	14	21
20.!	Karangsari	29	26	32	31	29

Tabel: IV.1.11. (lanjutan).

1	2	3	4	5	6	7
21.!	Parakan	16	15	4	1	-
22.!	Tambaksari	43	32	24	18	5
23.!	Jatipurwo	58	53	36	45	26
24.!	Rowosari	90	77	63	54	33
25.!	Tanjungsari	56	59	45	38	16
26.!	Tanjunganom	20	21	27	7	5
27.!	Sendangdawuhan	53	50	44	55	34
28.!	Kebonsari	45	39	19	48	36
29.!	B u l a k	52	49	32	89	75
30.!	Gebanganom	33	32	32	37	37
31.!	Gempolsewu	362	290	211	199	155
32.!	Sendangsikucing	46	39	29	40	31
Jumlah Th.1987		1760	1683	1265	1201	1006
Th.1986		1464	1554	1084	1052	859

Sumber Data : PUSKESMAS Weleri .

Tabel. IV.1.12. BANYAKNYA ASEPTOR KELUARGA BERENCANA
PERDESA DI KECAMATAN WELERI TH. 1987

No.	Desa	PUS	IUD	PIL	Kondom	M.O	Sum tik	Im- pIant	Jml.KB Aktif
1	2	3	4	5	6	7	8	9	10
1.	Sidomukti	513	80	194	-	13	59	65	411
2.	Penyangkringan	1103	66	415	27	29	186	28	881
3.	Bumiayu	447	11	259	2	25	104	2	403
4.	Manggungsari	457	19	231	-	52	64	28	396
5.	Sumberagung	618	25	310	-	62	87	5	489
6.	Ngasinan	162	11	73	2	4	46	-	136
7.	Weleri	571	20	332	4	34	70	2	462
8.	Nawang Sari	382	33	133	23	17	92	1	299
9.	Karangdowo	431	26	256	3	23	28	2	338
10.	Penaruban	619	76	284	11	47	71	4	493
11.	Sambongsari	485	56	236	4	9	106	4	420
12.	Karanganom	396	29	208	-	6	53	-	304
13.	Payung	159	5	100	-	8	12	-	125
14.	Pucuksari	226	10	117	-	1	49	1	178
15.	Tratemulyo	386	48	102	1	15	81	7	254
16.	Montongsari	290	6	130	2	33	76	-	247
17.	Wonotenggang	229	6	89	-	9	67	15	186
18.	Pojoksari	189	9	122	-	5	32	1	169
19.	Randusari	170	4	90	-	6	45	4	149
20.	Karangsari	264	4	112	-	5	85	2	208

Tabel. IV.1.12. (lanjutan)

1	2	3	4	5	6	7	8	9	10
21.!	Parakan	155	13	71	-	3	33	12	132
22.!	Tambaksari	375	15	210	-	4	56	8	293
23.!	Jatipurwo	375	27	180	-	6	91	6	307
24.!	Rowosari	438	21	209	-	8	128	32	397
25.!	Tanjungsari	324	31	205	-	3	33	-	272
26.!	Tanjunganom	190	5	120	-	2	26	1	154
27.!	Sendangdawuhan	308	4	195	1	3	57	5	265
28.!	Kebonsari	328	31	125	2	4	94	6	262
29.!	B u l a k	425	47	146	-	3	143	1	340
30.!	Gebanganom	241	35	136	-	7	35	1	214
31.!	Gempolsewu	1384	34	720	-	38	382	1	1175
32.!	Sendangsikucing	303	19	185	1	6	56	4	271
Jumlah Th. 1987		12863	826	6305	81	496	2547	248	10505
Th: 1986		12448	813	6914	76	451	1749	69	10072
Th. 1985		12021	942	8139	59	382	863	16	110386

Sumber Data : P L K B Kecamatan Weleri .

Tabel. IV.1.19.

BANYAKNYA PEMELUK AGAMA DIPERINCI
MENURUT DESA DI KECAMATAN WELERI
TAHUN 1987 .

No.!	Desa	Islam	Katolik	Kris- ten	Budha	Hindu
1	2	3	4	5	6	7
1.	Sidomukti	4070	48	5	-	-
2.	Penyangkringan	7833	67	45	12	8
3.	Bumilayu	3396	-	32	2	-
4.	Manggungsari	3044	1	5	8	-
5.	Sumberagung	3039	12	-	15	-
6.	Ngasinan	1206	2	-	-	-
7.	Weleri	4517	54	92	21	-
8.	Nawang Sari	2526	184	143	14	7
9.	Karangdowo	2431	87	156	37	-
10.	Penaruban	3783	64	64	13	86
11.	Sambongsari	3290	72	56	-	-
12.	Karanganom	2812	11	-	-	-
13.	Payung	1442	3	13	-	-
14.	Pucuksari	1486	-	-	-	-
15.	Tratemulyo	2456	5	-	-	-
16.	Montongsari	2228	20	-	10	-
17.	Wonotenggang	1552	1	-	-	-
18.	Pojoksari	1345	-	-	-	-
19.	Randusari	1178	-	-	-	-
20.	Karangsari	2053	-	-	-	-

Tabel. IV.1.13. (lanjutan).

1	2	3	4	5	6	7
21.	Parakan	1051	-	-	-	-
22.	Tambaksari	2533	3	-	-	-
23.	Jatipurwo	2571	-	-	-	-
24.	Rowosari	3052	6	-	-	-
25.	Tanjungsari	2617	-	-	-	-
26.	Tanjunganom	1105	-	-	-	-
27.	Sendangsawuhan	2179	40	-	-	-
28.	Kebonsari	2139	2	-	-	-
29.	B u l a k	3346	-	-	-	-
30.	Gebanganom	1846	-	-	-	-
31.	Gempolsewu	9269	26	-	-	-
32.	Sendangsikusing	1908	-	-	-	-
	Jumlah					
	Th.1987	89405	708	661	132	101
	Th.1986	88437	712	567	140	98
	Th.1985	84267	668	594	147	65

Sumber Data : K U A Weleri.

Tabel. IV.1.14.

BANYAKNYA NIKAH, TALAK, CERAI DAN CERAI
DI KECAMATAN WELERI TAHUN 1987.

No.1	Desa	Nikah	Talak	Cerai	Rujuk
1	2	3	4	5	6
1.	Sidomukti	40	11	3	-
2.	Penyangkringan	69	11	-	1
3.	Bumilayu	43	15	4	1
4.	Manggungsari	47	11	2	-
5.	Sumberagung	39	8	1	-
6.	Ngasinan	19	2	-	-
7.	Weleri	42	4	3	-
8.	Nawangsari	30	2	1	-
9.	Karangdowo	28	3	-	-
10.	Penaruban	31	3	1	-
11.	Sambongsari	37	6	2	-
12.	Karanganom	29	1	2	-
13.	Payung	21	4	-	-
14.	Puouksari	22	5	1	-
15.	Tratemulyo	29	2	3	-
16.	Montongsari	29	2	-	-
17.	Wonotenggang	13	-	-	-
18.	Pojoksari	19	6	2	-
19.	Randusari	21	4	1	-
20.	Karangsari	25	4	2	-

Tabel. IV.1.1.4 (lanjutan).

1	2	3	4	5	6
21.!	Parakan	10	4	-	-
22.!	Tambaksari	28	5	5	1
23.!	Jatipurwo	38	5	1	-
24.!	Rowosari	35	12	1	-
25.!	Tanjungsari	22	10	1	1
26.!	Tanjunganom	12	7	-	-
27.!	Sendangdawuhan	24	7	2	-
28.!	Kebonsari	27	2	4	-
29.!	B u l a k	35	7	3	-
30.!	Gebanganom	20	7	1	-
31.!	Gempolsewu	148	41	2	-
32.!	Sendangsikucing	33	3	-	-
Jumlah Th.1987		1085	214	48	4
Th.1986		986	283	70	3
Th.1985		996	253	47	6

Sumber Data : K U A Kecamatan Weleri.

Tabel. IV.1.16.

BANYAKNYA JUMLAH HAJI DARI KECAMATAN
WELERI TAHUN 1987.

No. !	D e s a	! Laki-laki	! Perempuan	! J u m l a h
1. !	Ngasinan	! 2	! 2	! 4
2. !	Gempolsewu	! 1	! 2	! 3
Jumlah Th.1987		! 3	! 4	! 7
Th.1986		! 8	! 5	! 13

Sumber Data : Kantor Kecamatan Weleri.

Tabel. V.1.1a

P E R T A N I A H
 POPULASI TERNAK DIPERINCI TIAP DESA
 DI KECAMATAN WELERI TH. 1987 .
 (DALAM EKOR)

No.	Desa	Sapi	Kerbau	Kambing/Domba	Kuda
1	2	3	4	5	6
1.	Sidomukti	3	85	218	16
2.	Penyangkringan	-	19	61	9
3.	Bumiayu	6	9	30	-
4.	Manggungsari	4	58	121	-
5.	Sumberagung	14	8	70	-
6.	Ngasinan	-	-	15	-
7.	Weleri	1	-	23	-
8.	Nawangsari	-	7	4	-
9.	Karangdowo	-	-	42	-
10.	Penaruban	-	10	10	2
11.	Sambongsari	-	106	182	1
12.	Karanganom	8	16	95	-
13.	Payung	-	13	20	-
14.	Pusuksari	-	15	30	5
15.	Tratemulyo	-	19	52	-
16.	Montongsari	-	30	42	-
17.	Wonotenggang	-	33	37	-
18.	Pojoksari	-	7	103	21

Tabel. V.1.1. (lanjutan).

1	2	3	4	5	6
19.!	Randusari	-	4	21	-
20.!	Karangsari	-	29	86	3
21.!	Parakan	-	8	9	-
22.!	Tambaksari	-	14	131	12
23.!	Jatipurwo	-	43	110	7
24.!	Rowosari	-	14	116	40
25.!	Tanjungsari	-	47	122	3
26.!	Tanjunganom	-	16	48	8
27.!	Sendangdawuhan	-	30	81	3
28.!	Kebonsari	-	28	19	2
29.!	B u l a k	-	20	115	10
30.!	Gebanganom	-	23	45	3
31.!	Gempolsewu	-	27	142	29
32.!	Sendangsikucing	-	93	147	6
Jumlah Th.1987		42	841	2372	180
Th.1986		65	894	2377	177
Th.1985		50	978	2427	182

Sumber Data : Dinas Peternakan Kecamatan Weleri.

Tabel. V.1.2.

POPULASI UNGGAS DIPERINCI PERDESA
DI KECAMATAN WELERI TAHUN 1987.
(DALAM EKOR)

No.	Desa	Ayam Kam- pung.	Ayam Bas	Itik	Itik Manila
1	2	3	4	5	6
1.	Sidomukti	2125	-	1298	75
2.	Penyangkringan	5500	-	-	-
3.	Bumiayu	857	-	386	8
4.	Manggungsari	738	-	329	4
5.	Sumberagung	2650	-	27	-
6.	Weleri	500	-	-	29
7.	Ngasinan	1763	-	26	54
8.	Nawangsari	466	-	20	26
9.	Karangdowo	434	-	15	-
10.	Penaruban	6524	-	154	70
11.	Sambongsari	6902	-	36	-
12.	Karanganop	2011	-	4	-
13.	Payung	950	-	-	25
14.	Pucuksari	890	-	350	12
15.	Tratemulyo	2653	-	25	-
16.	Montongsari	2563	-	300	119
17.	Wonotenggang	1416	-	212	-
18.	Pojoksari	1245	-	450	86

Tabel. V.1.2. (lanjutan).

1	2	3	4	5	6
19.!	Randusari	1255	-	25	19
20.!	Karangsari	1052	-	232	-
21.!	Parakan	1811	-	248	-
22.!	Tambaksari	2450	-	170	-
23.!	Jatipurwo	2050	-	130	-
24.!	Rowosari	1985	-	555	65
25.!	Tanjungsari	2255	-	393	17
26.!	Tanjunganom	1294	12	44	4
27.!	Sendangdawuhan	2977	-	442	-
28.!	Kebonsari	1103	-	1217	216
29.!	B u l a k	1275	-	750	-
30.!	Gebanganom	1818	-	506	-
31.!	Gempolsek	8918	-	250	-
32.!	Sendangsikucing	1943	-	1650	515

Sumber Data : Dinas Peternakan Kecamatan Weleri.

Tabel : V 1.3

JUMLAH LUAS PADI DAN PALAWIJO

KECAMATAN WELERI TH.1986 - 1987.

=====

JENIS TANAMAN LUAS (-Ha.) 1. PRODUKSI (Kg) 1 RATA 2 PROD/Ha

Th.1986 Th.1987 1986 1987 1

=====

1. Padi sawah dan Padi gogo.	2988	3145	234360	176120	56
2. Ketela rambat	16	16	1200	14580	91
3. Ketela Pohon	127	118	12700	31680	260
4. Kacang Tanah	218	73	616	920	13
5. Kedelai	191	224	2292	236	11
6. Kacang Hijau	129	171	774	176	10
7. Jagung	450	201	3150	6330	31

=====

Sumber Data : Dinas Pertanian Kecamatan Weleri.

Tabel. V.1.4. LUAS TANAMAN PERKEBUNAN RAKYAT
(DALAM Ha)

JENIS TANAMAN	Th. 1985	Th. 1986	Th. 1987
1. Tebu Rakyat	576	572	342
2. R a n d u	498	486	326
3. Kelapa	59	59	32
4. Cengkeh	35	35	31
5. Tembakau Rakyat	860	1151	1324
6. Jambu Mete	-	-	-
7. Kapulogo	-	-	-
8. Mlinjo	18	18	13
9. K o p i	1	2	2
	!	!	!

Sumber Data : Dinas Perkebunan Kecamatan Weleri.

Tabel. V.1.5. PRODUKSI DAN NILAI PRODUKSI PERIKANAN LAUT
DIPERINCI MENURUT TEMPAT PELELANGAN IKAN
TAHUN 1987

Tempat Pelelangan	Tahun 1986		Tahun 1987	
	Produksi	Nilai	Produksi	Nilai
1. T a w a n g	1488063	941112600	1102027	831374200
2. Sendangsikucing	22794	9596100	25933	10330000

Sumber Data : T P I .

Tabel. V.1.6. JENIS BUAH-BUAHAN, PRODUKSI DAN RATA-RATA
PRODUKSI (DALAM KW)

Jenis Buah-Buahan	Prod.1985	Prod.1986	Tahun 1987	
			Produksi	Rata-Rata
1. Mangga	312,9	327,8	2050,8	40
2. Rambutan	1219,7	1326,7	650	50
3. J e r u k	42,3	42,8	105,3	10
4. Jambu Air	9087,1	9123,3	1560	10
5. S a w o	498,3	560	300	60
6. Pisang	3116	3169	60000	10
7. Salak	-	-	-	-
8. Jambu Monyet	-	-	-	-

Sumber Data : Dinas Pertanian Kecamatan Weluri.

Tabel. VI.1.1.

" INDUSTRI DAN PERDAGANGAN "

BANYAKNYA PERUSAHAAN, JENIS PRODUKSI, JUMLAH PRODUKSI DAN NILAI PRODUKSI DI KECAMATAN WELERI TAHUN 1987.

Jenis Perusahaan	Jml	Jenis Produk	Satuan	Jml. Pro- duksi	Nilai Pro- duksi
1	2	3	4	5	6
1. Pemotongan hewan	1	Daging segar	ton	102	153.000
2. Es lilin	27	Es lilin	biji	729.000	14.580
3. Pengeringan ikan	35	Ikan asin	ton	252	201.600
4. Pemindangan ikan	36	Ikan pindang	-	720	36.000
5. Rempeyek/Opak	6	Rempeyek kacang	-	25	500
6. Penggorengan pisang	96	pisang goreng	-	1.440	32.400
7. Roti & kue	4	Roti & kue	-	30	750
8. Krecek kotan	24	krecek ketan	-	108	2.160
9. Getuk	32	getuk	-	48	1.440
10. Tahu	7	tahu	-	105	42.000
11. Tempe	5	tempe	-	42	29.400
12. Kerupuk	6	kerupuk	-	54,1	47.416
13. Terasi	32	terasi	-	22,3	16.100
14. Emping mlinjo	8	emping mlinjo	-	2,1	4.440
15. Rokok kretek	1	rokok kretek	-	132	6.600
16. Pengeringan perajangan tembakau.	362	tembakau rajangan	-	3.105	6.210
17. Bordir	10	kain bordir	-	2.210	2.762
18. Sepatu / sandal	7	sepatu sandal	psg	21.000	31.500
19. Kaos kaki	1	kaos kaki	"	122.500	12.250

Tabel. VI.1.1.

" INDUSTRI DAN PERDAGANGAN "

BANYAKNYA PERUSAHAAN, JENIS PRODUKSI, JUMLAH
PRODUKSI DAN NILAI PRODUKSI DI KECAMATAN WE-
LERI TAHUN 1987.

Jenis Perusahaan	Jml	Jenis Pro- duksi	Satuan	Jml.Pro- duksi	Nilai Pro- duksi.
1	2	3	4	5	6
1.Pemotongan hewan	1	Daging segar	ton	102	153.000
2.Es lilin	27	Es lilin	biji	729.000	14.580
3.Pengeringan ikan	35	Ikan asin	ton	252	201.600
4.Pemindangan ikan	36	Ikan pindang	-	720	36.000
5.Rempeyek/Opak	6	Rempeyek Kacang	-	25	500
6.Penggorengan pisang	96	pisang goreng	-	1.440	32.400
7.Roti & kue	4	Roti & kue	-	30	750
8.Krecek kotan	24	krecek ketan	-	108	2.160
9.Getuk	32	getuk	-	48	1.440
10.Tahu	7	tahu	-	105	42.000
11.Tempe	5	tempe	-	42	29.400
12.Kerupuk	6	kerupuk	-	54,1	47.416
13.Terasi	32	terasi	-	22,3	16.100
14.Emping mlinjo	8	emping mlinjo	-	2,1	4.440
15.Rokok kretek	1	rokok kretek	-	132	6.600
16.Pengeringan perajangan tembakau.	362	tembakau rajangan	-	3.105	6.210
17.Bordir	10	kain bordir	-	2.210	2.762
18.Sepatu / sandal	7	sepatu sandal	pag	21.000	31.500
19.Kaos kaki	1	kaos kaki	"	122.500	12.250

Tabol. VI.1.7. (lanjutan).

1	2	3	4	5	6
20. Penggajian kayu	4	kayu gergajian	M3	481	68334
21. Meubel kayu	2	macam2 meubeler	stel	56	672000
22. Percetakan	2	Kop surat dll	M3	38250	10736
23. Batu merah	91	Bata merah	biji	5460000	98280
24. Ubin	5	ubin	M2	25000	37500
25. Bis beton	3	bis beton	bh	1850	7400
26. Pande besi	11	sabit, cangkul dll	bj.	2400	1560
27. Ember kaleng	1	ember kaleng	bh.	1020	612
28. Bengkol las	14	jasa las dll	bh	11760	23816
29. Reparasi dibano	5	jasa	bn	856	2140
30. Reparasi mobil	6	jasa	bh3	4320	17280
31. Reparasi radio	18	jasa	bh	1226	2452
32. Reparasi Sep. Motor	9	jasa	bh	3978	7956
33. Reparasi sepeda	31	jasa	bh	27900	34375
34. Reparasi jam	9	jasa	bh	812	1624
35. Bengkol actu	1	jasa	bh	60	300
36. Anyaman bambu	48	besak	bh	268800	21504
37. Gerabah	17	kwali, bong	bh	3050	614
38. Stempel	1	stempel kop	bh	1500	3000
39. Tukang cukur	34	jasa	org.	16320	16320
40. Tukang jahit	121	jasa	ptg	50820	254100
41. Kerajinan Emas, perak	1	jasa	gram	468	1638

Sumber Data : Dari laporan Desa.

Tabel. VI.1.2. JUMLAH LANGGANAN DAN KWH YANG DIKELUARKAN
DIPERINCI TIAP BULAN DARI PERUSAHAAN LIS-
TRIK NEGARA RANTING WELERI TAHUN 1987 .

No.	Bulan	Jumlah Langganan	Kwh Yang Dikeluarkan
1.	Januari	8158	453859
2.	Pebruari	8242	448482
3.	M a r e t	8330	431216
4.	A p r i l	8569	464881
5.	M e i	8813	472708
6.	Juni	8978	544241
7.	Juli	9068	576835
8.	Agustus	9105	515319
9.	September.	9156	551204
10.	Oktober	9257	555748
11.	Nopenber	9443	524624
12.	Desember	9557	515542
Jumlah Th.1987		X XXX	6054659
Th.1986		XXXX	4896268
Th.1985		XXXX	4286954

Sumber Data : Perusahaan Listrik Negara Ranting Weleri.

" PERHUBUNGAN "Tabel. VII.1.1. PANJANG JALAN DI KECAMATAN WELERI
TAHUN 1987 .

K e a d a a n	Panjang Jalan / Km
I. JENIS PERMUKAAN	
a. Diaspal	32,325
b. Kerikil	90,40
c. Tanah	74,584
II. KONDISI JALAN	
a. Baik	186,934
b. Sedang	10,375
c. Rusak	-
d. Rusak berat	-
III. KELAS JALAN	
a. Kelas I	-
b. Kelas II	6,360
c. Kelas III	5,250
d. Kelas III A	10,340
e. Kelas IV	10,375
f. Kelas V	-
g. Kelas tidak diperinci / tanah.	164,984

Sumber Data : Monografi Desa.

Tabel. VII.1.2. BANYAKNYA KENDARAAN BERMOTOR MENURUT
JENISNYA DIPERINCI PERDESA TH. 1987.

No.!	D e s a	! Mobil Dinas/ ! Pribadi	! Colt	! Truk	! Sepeda Moto:		
1 !	2	!	3	!	4 !	5 !	6
1.!	Sidomukti	3	-	3	32		
2.!	Penyangkringan	12	13	9	64		
3.!	Bumiayu	2	-	-	26		
4.!	Manggungsari	-	1	-	18		
5.!	Sumberagung	-	2	-	20		
6.!	Ngasinan	-	3	-	25		
7.!	Weleri	3	5	2	34		
8.!	Nawangsari	6	16	11	58		
9.!	Karangdowo	3	16	2	89		
10.!	Penaruban	-	27	2	107		
11.!	Sambongsari	4	11	3	143		
12.!	Karanganom	5	3	8	24		
13.!	Payung	-	4	-	15		
14.!	Pucuksari	-	-	-	13		
15.!	Tratemulyo	1	4	-	54		
16.!	Montongsari	1	9	-	37		
17.!	Wonotenggang	-	2	-	27		
18.!	Pojoksari	-	3	-	15		
19.!	Randusari	-	-	-	21		
20.!	Karangsari	-	-	-	38		

Tabel. VII.1.2. (lanjutan).

1	2	3	4	5	6
21.!	Parakan	-	-	-	10
22.!	Tambaksari	-	1	5	24
23.!	Jatipurwo	-	1	-	24
24.!	Rowosari	1	5	-	22
25.!	Tanjungsari	1	2	-	32
26.!	Tanjunganom	1	-	-	12
27.!	Sendangdawuhan	2	-	-	32
28.!	Kebonsari	-	1	-	12
29.!	B u l a k	1	2	1	37
30.!	Gebanganom	-	3	-	13
31.!	Gempolsewu	-	3	3	62
32.!	Sendangsikucing	-	-	-	25
<hr/>					
Jumlah Th. 1987		46	137	49	1165
Th. 1986		49	152	52	1052
Th. 1985		40	154	47	926

Sumber Data : Monografi Desa.

Tabel. VII.1.3.

BANYAKNYA KENDARAAN TIDAK BER MOTOR
DIPERINCI MENURUT JENISNYA DI KECA-
MATAN WELERI TAHUN 1987.

No.!	D e s a	!Dokar!	Gerobag!	Gerobak	! Becak	! Sepeda
!	!	!	! Dorong	! Hewan	!	!
1 !	2	! 3 !	4 !	5	! 6 !	7
1.!	Sidomukti	17	-	-	4	92
2.!	Penyangkringan	8	-	-	84	164
3.!	Bumiayu	-	4	-	83	283
4.!	Manggungsari	-	-	-	2	77
5.!	Sumberagung	-	5	-	45	206
6.!	Ngasinan	-	-	-	29	54
7.!	Weleri	-	1	-	60	167
8.!	Nawangsari	-	-	-	28	34
9.!	Karangdowo	-	-	-	8	56
10.!	Peharuban	1	1	-	20	210
11.!	Sambongsari	1	-	-	89	271
12.!	Karanganom	-	-	-	71	261
13.!	Payung	-	-	-	8	50
14.!	Pucuksari	5	-	-	9	179
15.!	Tratemulyo	-	3	-	12	60
16.!	Montongsari	-	2	-	63	168
17.!	Wonotenggang	-	-	-	33	170
18.!	Pojoksari	21	-	-	5	35
19.!	Randusari	-	-	-	14	126
20.!	Karangsari	3	-	-	8	150

Tabel. VII.13. (lanjut).

1	2	3	4	5	6	7
21.!	Parakan	-	-	-	11	154
22.!	Tambaksari	11	1	-	70	216
23.!	Jatipurwo	7	17	-	23	234
24.!	Rowosari	35	2	-	56	180
25.!	Tanjungsari	7	-	-	22	106
26.!	Tanjunganom	2	-	-	32	56
27.!	Sendangdawuhan	2	-	-	21	417
28.!	Kebonsari	2	16	-	1	97
29.!	B u l a k	10	-	-	10	108
30.!	Gebanganom	-	-	-	6	137
31.!	Gempolsewu	17	3	-	13	88
32.!	Sendangsikucing	6	-	-	5	56
Jumlah Th. 1987		155	55	-	945	4662
Th. 1986		149	44	3	873	4676
Th. 1985		179	23	12	664	4673

Sumber Data : Monografi Desa.

Tabel. VII.1.4. BANYAKNYA RADIO, TV DIPERINCI
PERDESA TAHUN 1987

No.!	Desa	!	R a d i o	!	T V
1 !	2	!	3	!	4
1.!	Sidomukti	!	77	!	75
2.!	Penyangkringan	!	42	!	472
3.!	Bumiayu	!	70	!	99
4.!	Manggungsari	!	51	!	20
5.!	Sumberagung	!	72	!	44
6.!	Ngasinan	!	50	!	29
7.!	Weleri	!	40	!	225
8.!	Nawang Sari	!	24	!	78
9.!	Karangdowo	!	33	!	39
10.!	Penaruban	!	47	!	218
11.!	Sambongsari	!	267	!	248
12.!	Karanganom	!	68	!	62
13.!	Payung	!	50	!	35
14.!	Pucuksari	!	32	!	13
15.!	Tratemulyo	!	21	!	37
16.!	Montongsari	!	86	!	80
17.!	Wonotenggang	!	144	!	40
18.!	Pojoksari	!	12	!	7
19.!	Randusari	!	39	!	15
20.!	Karang Sari	!	49	!	30

Tabel. VII.1.4. (lanjutan).

1	2	!	3	!	4
21.!	Parakan	!	21	!	7
22.!	Tambaksari	!	20	!	65
23.!	Jatipurwo	!	56	!	30
24.!	Rowosari	!	70	!	42
25.!	Tanjungsari	!	191	!	32
26.!	Tanjunganom	!	41	!	3
27.!	Sendangdawuhan	!	49	!	22
28.!	Kebonsari	!	22	!	11
29.!	B u l a k	!	15	!	38
30.!	Gebanganom	!	15	!	25
31.!	Gempolsewu	!	189	!	214
32.!	Sendangsikucing	!	70	!	17
<hr/>					
	Jumlah Th. 1987	!	2033	!	2372
	Th. 1986	!	2207	!	2078
	Th. 1985	!	2580	!	1588

Sumber Data : Monografi Desa.

Tabel. VII.1.5. PENDAPATAN PJKA DI STASIUN WELERI
DIPERINCI MENURUT JENIS PENDAPAT-
AN. TAHUN 1987.

Jenis Pendapatan	Satuan	Jumlah	Nilai (Rp)
1. B e g a s i	Kilogram	24060	271.800
2. Penumpang	Orang	24159	1101.698.550
3. Barang hantaran	Kilogram	12490	341.000
4. Lainnya	Kilogram	-	329.900

Sumber Data : P J K A Stasiun Weleri.

Label : VIII 1.6 DATA HASIL PEMBANGUNAN DI KECAMATAN
WELERI Tahun 1997 / 1998
(Dalam Ribuan Rupiah)

Jenis Proyek	Lokasi	Sumber Biaya			
		Bandes	ABDDII	APBDIII	SWADAYA
1. Pengerasan Jalan & jamb. beton.	28	28140	-	-	24310.
2. Pengerasan jalan	1	-	6250	-	-
3. Betonisasi jalan	1	-	3250	-	-
4. Gedung Perawat	1	-	15000	-	-
5. Senderan & MCK	2	-	20000	-	-
6. Proyek KIP	3	-	110039	-	-
7. Pengerasan jalan	1	-	-	1000	2000
8. Pengerasan jalan & jembatan beton	15	-	-	-	20207
9. Senderan sal. air	3	3000	-	-	3100
10. Gedung T.K	1	1000	-	-	2000
11. Bulan Bakti LKMD	32	3200	-	-	320
12. Saluran air	6	-	-	-	690
13. Masjid/Musolla	16	-	-	-	54033
14. Pos Kamling	5	-	-	-	4150
15. Gapuro/Pagar Karas	12	-	-	-	11670

Sumber Data : Bangdes Kecamatan Weleri.