


Katalog : 1102001.3308100

# KECAMATAN CANDIMULYO DALAM ANGKA 2018



**BADAN PUSAT STATISTIK  
KABUPATEN MAGELANG**



# KECAMATAN CANDIMULYO DALAM ANGKA 2018



# **Kecamatan Candimulyo Dalam Angka 2018**

**ISSN:** 2442-5745

**No. Publikasi:** 33080.1815

**Katalog:** 1102001.3308100

**Ukuran Buku:** 14,8 cm x 21 cm

**Jumlah Halaman:** viii + 51 halaman

**Naskah:**

Badan Pusat Statistik Kabupaten Magelang

**Gambar Kover oleh:**

Badan Pusat Statistik Kabupaten Magelang

**Ilustrasi Kover:**

Durian Candimulyo

**Diterbitkan oleh:**

© BPS Kabupaten Magelang

**Dicetak oleh:**

TM Percetakan

**Dilarang mengumumkan, mendistribusikan, mengomunikasikan, dan/atau menggandakan sebagian atau seluruh isi buku ini untuk tujuan komersial tanpa izin tertulis dari Badan Pusat Statistik.**



## KATA PENGANTAR

Publikasi Kecamatan Candimulyo Dalam Angka merupakan seri publikasi tahunan yang diterbitkan oleh Badan Pusat Statistik Kabupaten Magelang yang menyajikan beragam jenis data, yang dihimpun dari berbagai sumber baik dari internal BPS maupun dari Dinas/Instansi/Lembaga yang ada di tingkat kecamatan. Data yang disajikan dalam buku ini antara lain memuat gambaran umum tentang keadaan geografi, kependudukan, dan kondisi sosial ekonomi Kecamatan Candimulyo.

Data yang disajikan dalam Buku Kecamatan Candimulyo Dalam Angka 2018 sebagian besar data dan informasi tahun 2017 dengan format dan cakupan yang hampir sama dengan publikasi tahun sebelumnya. Namun demikian, ada beberapa data yang mengalami perubahan baik berupa penambahan maupun pengurangan dengan tetap menjaga keterbandingan dengan tahun-tahun sebelumnya.

Meskipun publikasi ini sudah dipersiapkan dengan sebaik-baiknya, dimungkinkan masih adanya kekurangan. Oleh karena itu, kritik dan saran yang konstruktif berbagai pihak kami harapkan untuk penyempurnaan penerbitan mendatang.

Kepada Koordinator Statistik Kecamatan Candimulyo yang telah menyusun naskah, serta semua pihak yang telah memberikan kontribusi terhadap terwujudnya publikasi ini, kami sampaikan terima kasih atas kerja sama dan bantuannya. Semoga publikasi ini mampu memenuhi sebagian dari besarnya tuntutan kebutuhan data statistik, baik oleh dinas/instansi pemerintah, swasta, kalangan akademis, maupun masyarakat luas.

Kota Mungkid, September 2018

Kepala Badan Pusat Statistik  
Kabupaten Magelang

Ir. Sri Wiyadi, M.M.

## DAFTAR ISI

	Halaman
<b>KATA PENGANTAR</b> .....	iii
<b>DAFTAR ISI</b> .....	iv
<b>BAB I. GEOGRAFIS</b>	
Peta Kabupaten Magelang .....	2
Peta Kecamatan Candimulyo .....	3
Batas-batas wilayah Kecamatan Candimulyo .....	4
1.1. Lokasi Desa Menurut Keadaan Topografi, 2017 .....	5
1.2. Kondisi Desa Menurut Kemiringan Lahan, 2017 .....	6
1.3. Lokasi Desa Menurut Titik Koordinat dan Ketinggian Dari Permukaan Laut, 2017 .....	7
1.4. Lokasi Desa Terhadap Kawasan Hutan, 2017 .....	8
<b>BAB II. PEMERINTAHAN</b>	
2.1. Nama Kepala Desa dan Sekretaris Desa, 2017 .....	10
2.2. Desa Menurut Status Pemerintahan, 2017 .....	11
2.3. Desa Menurut Klasifikasinya, 2017 .....	12
2.4. Keberadaan BPD Dirinci Per Desa, 2017 .....	13
2.5. Jumlah Dusun, RW, RT Dirinci Per Desa, 2017 .....	14
<b>BAB III. PENDUDUK</b>	
3.1. Jumlah Penduduk Menurut Jenis Kelamin Dirinci Per Desa 2017 .....	16

3.2.	Kepadatan Penduduk Dirinci Per Desa, 2017 .....	17
3.3.	Sex Ratio Penduduk di Tiap Desa, 2017 .....	18
3.4.	Jumlah Penduduk Menurut Kelompok umur dan Jenis Kelamin, 2017 .....	19
3.5.	Jumlah Penduduk Menurut kelompok Umur dan Jenis Kelamin Dirinci Per Desa, 2017.....	20
	Grafik Piramida Penduduk, 2017 .....	24
	Grafik Kepadatan Penduduk,2017.....	25

#### **BAB IV. PENDIDIKAN**

4.1.	Jumlah Fasilitas Pendidikan Negeri Dirinci Menurut Desa dan Jenis Lembaga Pendidikan, 2017 .....	27
4.2.	Jumlah Fasilitas Pendidikan Swasta Dirinci Menurut Desa dan Jenis Lembaga Pendidikan, 2017 .....	29
4.3.	Jumlah Sekolah Negeri, Murid dan Guru Dirinci Menurut Lembaga Pendidikan, 2017 .....	31
4.4.	Jumlah Sekolah Swasta, Murid dan Guru Dirinci Menurut Lembaga Pendidikan, 2017 .....	32
4.5.	Jumlah Sekolah Madrasah, Murid dan Guru Dirinci Menurut Lembaga Pendidikan, 2017 .....	33
	Grafik Fasilitas Pendidikan, 2017 .....	34

**BAB V. KESEHATAN**

5.1.	Jumlah Sarana Kesehatan Dirinci Per Desa, 2017 .....	36
5.2.	Jumlah Pasangan Usia Subur Dirinci Menurut Kepesertaan KB, 2017 .....	38
5.3.	Banyaknya Pasangan Usia Subur yang Menjadi Peserta KB Aktif Dijalur Pemerintah Dirinci Menurut Desa Dan Jenis Kontrasepsi, 2017 .....	39
5.4.	Banyaknya Pasangan Usia Subur yang Menjadi Peserta KB Aktif Dijalur Swasta Dirinci Menurut Desa dan Jenis Kontrasepsi, 2017 .....	41
5.5.	Banyaknya Pasangan Usia Subur yang Bukan Peserta KB Aktif Dirinci Per Desa, 2017 .....	43
	Grafik Persebaran Alat Kontrasepsi, 2017 .....	44

**BAB VI. PERTANIAN**

6.1.	Luas Tanam Bersih, Puso dan Panen Padi dirinci Per Bulan, 2017 .....	46
6.2.	Luas Tanam Bersih, Puso dan Panen Jagung dirinci Per Bulan, 2017 .....	47
6.3.	Luas Tanam Bersih, Puso dan Panen Kacang Tanah Dirinci per Bulan, 2017 .....	48
6.4.	Luas Tanam Bersih, Puso dan Panen Ubi Kayu Dirinci per Bulan, 2017 .....	49

6.5	Luas Tanam Bersih, Puso dan Panen Ubi Jalar Dirinci per Bulan, 2017 .....	50
6.6	Banyaknya Gapoktan, Kelompok Tani dan Anggota Kelompok Tani Dirinci Per Desa, 2017 .....	51

<https://magelangkab.bps.go.id>



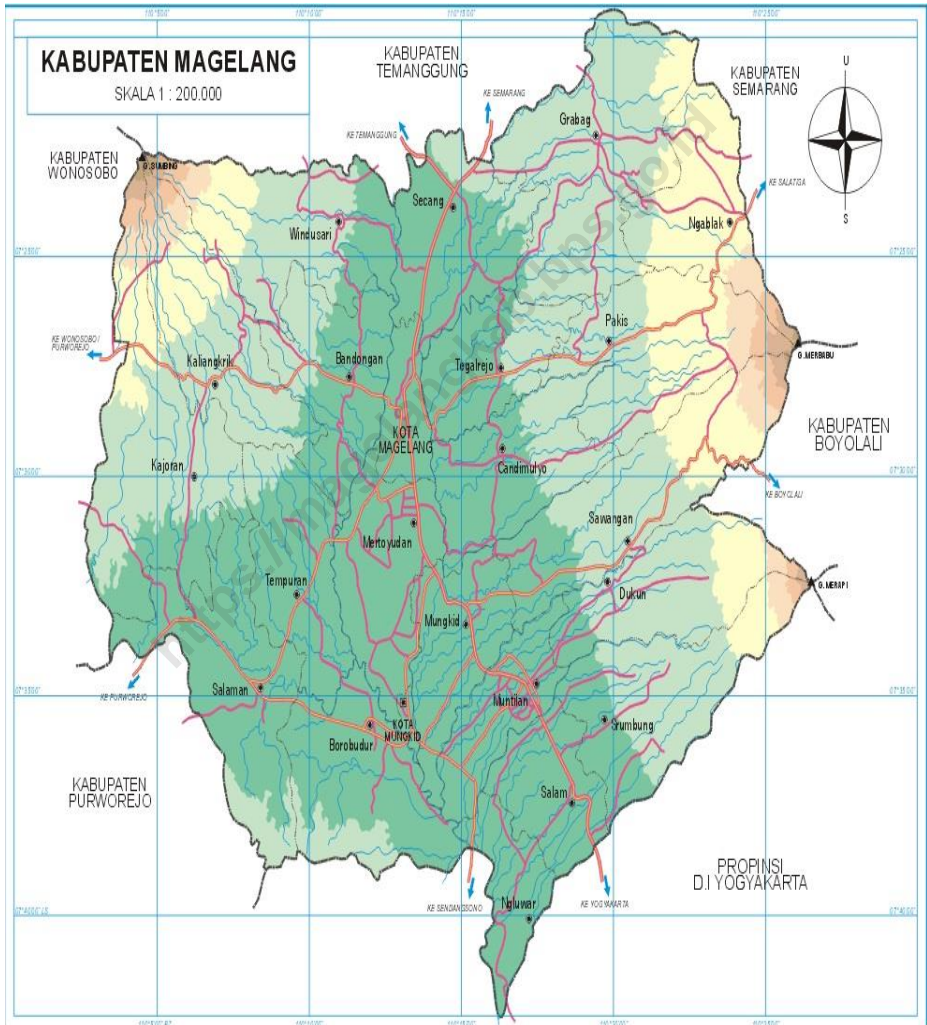
<https://magelangkab.bps.go.id>

# **Bab I**

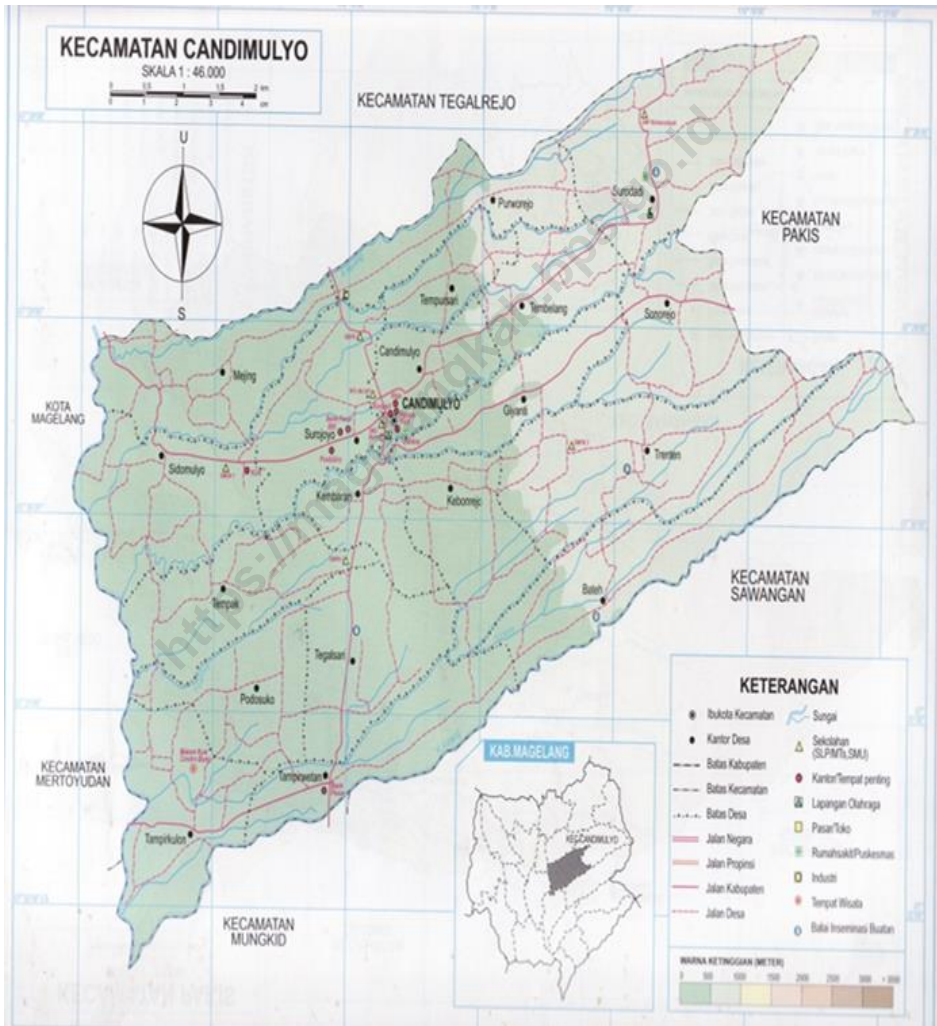
# **GEOGRAFIS**

<https://magelangkab.bps.go.id>

# PETA KABUPATEN MAGELANG



# PETA KECAMATAN CANDIMULYO



## BATAS-BATAS WILAYAH KECAMATAN CANDIMULYO

Wilayah Kecamatan Candimulyo terletak di sebelah Timur Laut wilayah Kabupaten Magelang.

Terletak di Koordinat 7,49303 LS dan 110,27364 BT

Keberadaan wilayah Kecamatan Candimulyo dibatasi oleh :

1. Sebelah Utara : Kecamatan Tegalrejo
2. Sebelah Timur : Kecamatan Pakis
3. Sebelah Selatan : Kecamatan Sawangan dan Kec Mungkid
4. Sebelah Barat : Kecamatan Mertoyudan dan Kota Magelang

Ketinggian ibukota Kecamatan Candimulyo kurang lebih 475 m dpl.

Jarak dari kantor Kecamatan Candimulyo ke :

1. Kantor Bupati Magelang : 19 km
2. Kantor Gubernur Jawa Tengah : 95 km.

Tabel 1.1  
**Lokasi Desa Menurut Keadaan Topografi**  
**Dirinci Menurut Desa, 2017**

No	Desa	Puncak	Lereng	Lembah	Hampanan
(1)	(2)	(3)	(4)	(5)	(6)
1	Tampir Kulon	-	-	-	√
2	Tampir Wetan	-	-	-	√
3	Bateh	-	-	-	√
4	Trenten	-	-	-	√
5	Kebonrejo	-	-	-	√
6	Kembaran	-	-	-	√
7	Tegalsari	-	-	-	√
8	Podosoko	-	-	-	√
9	Tempak	-	-	-	√
10	Sidomulyo	-	-	-	√
11	Mejing	-	-	-	√
12	Surojoyo	-	-	-	√
13	Candimulyo	-	-	-	√
14	Giyanti	-	-	-	√
15	Sonorejo	-	-	-	√
16	Tembelang	-	-	-	√
17	Tempursari	-	-	-	√
18	Purworejo	-	-	-	√
19	Surodadi	-	-	-	√

*Sumber Data : BPS Kabupaten Magelang*

Tabel 1.2  
**Kondisi Desa Menurut Kemiringan Lahan**  
**Dirinci Menurut Desa, 2017**

No	Desa	Landai < 15 Derajat	Sedang 5 - 25Derajat	Curam > 25Derajat
(1)	(2)	(3)	(4)	(5)
1	Tampir Kulon	√	-	-
2	Tampir Wetan	√	-	-
3	Bateh	-	√	-
4	Trenten	√	-	-
5	Kebonrejo	√	-	-
6	Kembaran	√	-	-
7	Tegalsari	√	-	-
8	Podosoko	√	-	-
9	Tempak	√	-	-
10	Sidomulyo	√	-	-
11	Mejing	√	-	-
12	Surojoyo	√	-	-
13	Candimulyo	√	-	-
14	Giyanti	√	-	-
15	Sonorejo	√	-	-
16	Tembelang	-	√	-
17	Tempursari	√	-	-
18	Purworejo	-	√	-
19	Surodadi	-	√	-

*Sumber Data : BPS Kabupaten Magelang*

Tabel 1.3  
**Lokasi Desa Menurut Titik Koordinat dan Ketinggian  
 Dari Permukaan Laut, 2017**

No	Desa	Koordinat		Ketinggian (Mdpl)
		Lintang Selatan	Bujur Timur	
(1)	(2)	(3)	(4)	(5)
1	Tampir Kulon	7.5308	110.2484	366
2	Tampir Wetan	7.5251	110.2695	418
3	Bateh	7.5040	110.3103	618
4	Trenten	7.4954	110.3054	607
5	Kebonrejo	7.5006	110.2832	471
6	Kembaran	7.5001	110.2701	459
7	Tegalsari	7.5339	110.2271	416
8	Podosoko	7.5179	110.2571	386
9	Tempak	7.5098	110.2553	406
10	Sidomulyo	7.4970	110.2452	381
11	Mejing	7.4891	110.2523	422
12	Surojoyo	7.4938	110.2719	458
13	Candimulyo	7.4899	110.2776	493
14	Giyanti	7.4912	110.2898	537
15	Sonorejo	7.4828	110.3077	632
16	Tembelang	7.4812	110.2934	555
17	Tempursari	7.4834	110.2809	503
18	Purworejo	7.4736	110.2888	553
19	Surodadi	7.4744	110.3068	647

*Sumber Data : BPS Kabupaten Magelang*



Tabel 1.4  
**Lokasi Desa Terhadap Kawasan Hutan**  
**Dirinci Menurut Desa, 2017**

No	Desa	Dalam Hutan	Sekitar Hutan	Di Luar Hutan
(1)	(2)	(3)	(4)	(5)
1	Tampir Kulon	-	-	√
2	Tampir Wetan	-	-	√
3	Bateh	-	-	√
4	Trenten	-	-	√
5	Kebonrejo	-	-	√
6	Kembaran	-	-	√
7	Tegalsari	-	-	√
8	Podosoko	-	-	√
9	Tempak	-	-	√
10	Sidomulyo	-	-	√
11	Mejing	-	-	√
12	Surojoyo	-	-	√
13	Candimulyo	-	-	√
14	Giyanti	-	-	√
15	Sonorejo	-	-	√
16	Tembelang	-	-	√
17	Tempursari	-	-	√
18	Purworejo	-	-	√
19	Surodadi	-	-	√

*Sumber Data : BPS Kabupaten Magelang*

# **Bab II**

# **PEMERINTAHAN**

<https://img.akab.bps.go.id>

Tabel 2.1  
**Nama Kepala Desa dan Sekretaris Desa, 2017**

No	Desa	Nama	
		Kepala Desa	Sekretaris Desa
(1)	(2)	(3)	(4)
1	Tampir Kulon	Sopyan	Yuni Amiranto
2	Tampir Wetan	Mudjiono	Sri Hardono
3	Bateh	Suis	Suramin
4	Trenten	Budi Prayitno	Hanip Hamdani
5	Kebonrejo	Zaenal Mutaqin	Umi Nadhiroh
6	Kembaran	Wiwin Zaerofi	Jaka Supratanda
7	Tegalsari	Wahyuni	Sutiyono
8	Podosoko	Warjana	Narijah
9	Tempak	Susanti	Agus Surahmad
10	Sidomulyo	Budi Sudiarto	Khoirudin Aji L
11	Mejing	Muntowiyah	Eko Fattuloh
12	Surojoyo	Triyono	Siswantoro
13	Candimulyo	Wardoyo	Esti Listyawati
14	Giyanti	Khusen	Siswanto
15	Sonorejo	Sarjono	Maryata
16	Tembelang	Suyitno	Pawit
17	Tempursari	Dahroni	Abdul Haris Imron R
18	Purworejo	M Sidik	Pramono
19	Surodadi	Muhajir	Heru Sugiyanto

Sumber : Kecamatan Candimulyo

Tabel 2.2  
**Desa Menurut Status Pemerintahan, 2017**

No	Desa	Status Pemerintahan	
		Desa	Kelurahan
(1)	(2)	(3)	(4)
1	Tampir Kulon	√	-
2	Tampir Wetan	√	-
3	Bateh	√	-
4	Trenten	√	-
5	Kebonrejo	√	-
6	Kembaran	√	-
7	Tegalsari	√	-
8	Podosoko	√	-
9	Tempak	√	-
10	Sidomulyo	√	-
11	Mejing	√	-
12	Surojoyo	√	-
13	Candimulyo	√	-
14	Giyanti	√	-
15	Sonorejo	√	-
16	Tembelang	√	-
17	Tempursari	√	-
18	Purworejo	√	-
19	Surodadi	√	-

Sumber : Badan Pusat Statistik Kabupaten Magelang

Tabel 2.3  
**Klasifikasi Desa, 2017**

No.	Desa	BANYAKNYA		
		Swadaya	Swakarya	Swasembada
(1)	(2)	(3)	(4)	(5)
1	Tampir Kulon	-	-	√
2	Tampir Wetan	-	-	√
3	Bateh	-	-	√
4	Trenten	-	-	√
5	Kebonrejo	-	-	√
6	Kembaran	-	-	√
7	Tegalsari	-	-	√
8	Podosoko	-	-	√
9	Tempak	-	-	√
10	Sidomulyo	-	-	√
11	Mejing	-	-	√
12	Surojoyo	-	-	√
13	Candimulyo	-	-	√
14	Giyanti	-	-	√
15	Sonorejo	-	-	√
16	Tembelang	-	-	√
17	Tempursari	-	-	√
18	Purworejo	-	-	√
19	Surodadi	-	-	√

Sumber : Badan Pusat Statistik Kabupaten Magelang

Tabel 2.4  
**Keberadaan BPD Dirinci Per Desa, 2017**

No	Desa	Keberadaan BPD	
		Ada	Tidak Ada
(1)	(2)	(3)	(4)
1	Tampir Kulon	√	-
2	Tampir Wetan	√	-
3	Bateh	√	-
4	Trenten	√	-
5	Kebonrejo	√	-
6	Kembaran	√	-
7	Tegalsari	√	-
8	Podosoko	√	-
9	Tempak	√	-
10	Sidomulyo	√	-
11	Mejing	√	-
12	Surojoyo	√	-
13	Candimulyo	√	-
14	Giyanti	√	-
15	Sonorejo	√	-
16	Tembelang	√	-
17	Tempursari	√	-
18	Purworejo	√	-
19	Surodadi	√	-

Sumber : Badan Pusat Statistik Kabupaten Magelang

Tabel 2.5  
**Jumlah Dusun, RW dan RT Dirinci Per Desa, 2017**

No	Desa	Jumlah		
		Dusun	RW	RT
(1)	(2)	(3)	(4)	(5)
1	Tampir Kulon	11	10	24
2	Tampir Wetan	4	8	17
3	Bateh	13	14	30
4	Trenten	7	18	38
5	Kebonrejo	4	8	17
6	Kembaran	2	4	8
7	Tegalsari	5	4	15
8	Podosoko	9	7	20
9	Tempak	9	8	18
10	Sidomulyo	9	12	26
11	Mejing	9	9	23
12	Surojoyo	7	6	16
13	Candimulyo	4	7	14
14	Giyanti	3	4	16
15	Sonorejo	6	9	23
16	Tembelang	6	6	14
17	Tempursari	2	3	6
18	Purworejo	8	9	20
19	Surodadi	15	17	38
Jumlah		133	163	383

Sumber : Kecamatan Candimulyo

# **Bab III**

# **PENDUDUK**

<https://mangkab.go.id>



Tabel 3.1  
**Jumlah Penduduk Menurut Jenis Kelamin  
 Dirinci Menurut Desa, 2017**

No.	Desa	Penduduk		Jumlah Penduduk
		Laki-laki	Perempuan	
(1)	(2)	(3)	(4)	(5)
1	Tampir Kulon	1 550	1 522	3 072
2	Tampir Wetan	1 050	1 065	2 115
3	Bateh	1 892	1 924	3 816
4	Trenten	2 104	1 962	4 066
5	Kebonrejo	1 096	1 016	2 112
6	Kembaran	686	685	1 371
7	Tegalsari	1 247	1 305	2 552
8	Podosoko	910	919	1 829
9	Tempak	1 389	1 393	2 782
10	Sidomulyo	1 674	1 568	3 242
11	Mejing	2 056	1 929	3 985
12	Surojoyo	1 382	1 366	2 748
13	Candimulyo	1 026	1 035	2 061
14	Giyanti	1 072	1 060	2 132
15	Sonorejo	1 005	987	1 992
16	Tembelang	782	769	1 551
17	Tempursari	336	363	699
18	Purworejo	1 150	1 100	2 250
19	Surodadi	2 960	2 756	5 716
Jumlah		25 367	24 724	50 091

*Sumber Data : Disdukcapil Kabupaten Magelang*

Tabel 3.2  
**Kepadatan Penduduk**  
**Dirinci Menurut Desa, 2017**

No.	Desa	Luas Wilayah (Km <sup>2</sup> )	Jumlah Penduduk	Kepadatan Penduduk
(1)	(2)	(3)	(4)	(5)
1	Tampir Kulon	2.46	3 072	1 249
2	Tampir Wetan	2.27	2 115	932
3	Bateh	4.44	3 816	860
4	Trenten	4.31	4 066	943
5	Kebonrejo	2.38	2 112	887
6	Kembaran	1.19	1 371	1 151
7	Tegalsari	2.47	2 552	1 033
8	Podosoko	2.20	1 829	830
9	Tempak	2.78	2 782	999
10	Sidomulyo	2.89	3 242	1 124
11	Mejing	2.51	3 985	1 586
12	Surojoyo	2.35	2 748	1 169
13	Candimulyo	1.50	2 061	1 374
14	Giyanti	1.75	2 132	1 218
15	Sonorejo	2.68	1 992	743
16	Tembelang	1.69	1 551	917
17	Tempursari	0.97	699	724
18	Purworejo	1.89	2 250	1 191
19	Surodadi	4.22	5 716	1 355
Jumlah		46.95	50 091	1 067

*Sumber Data : Disdukcapil Kabupaten Magelang*

Tabel 3.3  
**Sex Ratio Penduduk Di Tiap Desa, 2017**

No.	Desa	Penduduk			
		Laki-laki	Perempuan	Jumlah	Sex Ratio
(1)	(2)	(3)	(4)	(5)	(6)
1	Tampir Kulon	1 550	1 522	3 072	102
2	Tampir Wetan	1 050	1 065	2 115	99
3	Bateh	1 892	1 924	3 816	98
4	Trenten	2 104	1 962	4 066	107
5	Kebonrejo	1 096	1 016	2 112	108
6	Kembaran	686	685	1 371	100
7	Tegalsari	1 247	1 305	2 552	96
8	Podosoko	910	919	1 829	99
9	Tempak	1 389	1 393	2 782	100
10	Sidomulyo	1 674	1 568	3 242	107
11	Mejing	2 056	1 929	3 985	107
12	Surojoyo	1 382	1 366	2 748	101
13	Candimulyo	1 026	1 035	2 061	99
14	Giyanti	1 072	1 060	2 132	101
15	Sonorejo	1 005	987	1 992	102
16	Tembelang	782	769	1 551	102
17	Tempursari	336	363	699	93
18	Purworejo	1 150	1 100	2 250	105
19	Surodadi	2 960	2 756	5 716	107
Jumlah		25 367	24 724	50 091	103

*Sumber Data : Disdukcapil Kabupaten Magelang*

Tabel 3.4  
**Jumlah Penduduk Menurut  
Kelompok Umur Dan Jenis Kelamin, 2017**

No.	Kelompok	P E N D U D U K		
		Laki-laki	Perempuan	Jumlah
(1)	(2)	(3)	(4)	(5)
1	0-4	1 440	1 464	2 904
2	5 - 9	1 886	1 804	3 690
3	10-14	1 986	1 858	3 844
4	15-19	2 108	2 029	4 137
5	20-24	2 065	1 963	4 028
6	25-29	1 874	1 712	3 586
7	30-34	1 873	1 809	3 682
8	35-39	2 030	1 940	3 970
9	40-44	1 770	1 799	3 569
10	45-49	1 778	1 776	3 554
11	50-54	1 581	1 556	3 137
12	55-59	1 370	1 448	2 818
13	60-64	1 121	1 027	2 148
14	65-69	778	861	1 639
15	70-74	604	623	1 227
16	75+	1 103	1 055	2 158
Jumlah		25 367	24 724	50 091

*Sumber Data : Disdukcapil Kabupaten Magelang*

Tabel 3.5  
**Jumlah Penduduk Dirinci Menurut Desa,  
Kelompok Umur Dan Jenis Kelamin, 2017**

No.	Desa	Kelompok Umur							
		0 - 4		5 - 9		10 - 14		15 - 19	
		L	P	L	P	L	P	L	P
(1)	(2)	(3)	(4)	(5)	(6)	(7)	(8)	(9)	(10)
1	Tampir Kulon	80	81	111	124	139	117	129	103
2	Tampir Wetan	54	68	63	55	74	82	66	73
3	Bateh	108	114	142	125	107	114	142	157
4	Trenten	109	116	142	157	159	117	195	153
5	Kebonrejo	67	49	79	69	85	69	70	76
6	Kembaran	39	28	47	47	45	54	49	52
7	Tegalsari	65	63	103	104	94	90	93	86
8	Podosoko	51	57	76	65	62	69	67	68
9	Tempak	85	81	82	112	109	97	109	110
10	Sidomulyo	100	97	133	130	146	123	142	120
11	Mejing	119	107	170	142	168	140	176	177
12	Surojoyo	74	96	114	100	106	113	117	110
13	Candimulyo	62	56	84	76	84	69	82	103
14	Giyanti	48	63	68	62	96	81	81	97
15	Sonorejo	52	71	74	70	51	63	94	76
16	Tembelang	54	56	54	60	68	68	82	73
17	Tempursari	19	22	18	28	25	32	28	40
18	Purworejo	52	61	91	84	112	93	108	101
19	Surodadi	202	178	235	194	256	267	278	254
Jumlah		1 440	1 464	1 886	1 804	1 986	1 858	2 108	2 029

*Sumber Data : Disdukcapil Kabupaten Magelang*

Lanjutan Tabel 3.5

No.	Desa	Kelompok Umur							
		20 - 24		25 - 29		30 - 34		35 - 39	
		L	P	L	P	L	P	L	P
(1)	(2)	(11)	(12)	(13)	(14)	(15)	(16)	(17)	(18)
1	Tampir Kulon	113	79	104	97	99	101	122	132
2	Tampir Wetan	100	86	81	59	84	79	74	82
3	Bateh	153	143	143	150	147	123	150	157
4	Trenten	191	161	174	158	154	148	191	171
5	Kebonrejo	104	93	83	67	91	88	93	73
6	Kembaran	53	57	50	44	59	50	51	55
7	Tegalsari	64	88	94	82	89	89	80	104
8	Podosoko	58	68	66	70	67	68	82	65
9	Tempak	104	120	97	79	103	105	133	103
10	Sidomulyo	122	115	108	108	125	127	148	128
11	Mejing	160	148	141	135	160	162	182	164
12	Surojoyo	113	105	110	104	99	89	104	94
13	Candimulyo	84	98	77	56	60	76	81	72
14	Giyanti	79	88	89	68	91	80	78	83
15	Sonorejo	93	102	76	63	75	59	83	81
16	Tembelang	61	67	52	49	55	57	50	56
17	Tempursari	30	33	23	27	27	20	29	21
18	Purworejo	100	88	75	79	74	75	94	89
19	Surodadi	283	224	231	217	214	213	205	210
Jumlah		2 065	1 963	1 874	1 712	1 873	1 809	2 030	1 940

Lanjutan Tabel 3.5

No.	Desa	Kelompok Umur							
		40 - 44		45 - 49		50 - 54		55 - 59	
		L	P	L	P	L	P	L	P
(1)	(2)	(17)	(18)	(19)	(20)	(21)	(22)	(23)	(24)
1	Tampir Kulon	117	114	117	121	97	103	87	87
2	Tampir Wetan	63	62	62	80	68	92	80	75
3	Bateh	127	138	149	140	115	131	110	116
4	Trenten	121	133	136	132	108	115	112	128
5	Kebonrejo	71	86	79	62	53	62	64	70
6	Kembaran	50	49	54	47	46	39	38	54
7	Tegalsari	96	89	105	110	101	104	66	65
8	Podosoko	67	65	51	58	67	69	41	58
9	Tempak	99	91	100	109	87	85	81	79
10	Sidomulyo	121	119	119	130	97	107	103	71
11	Mejing	168	163	137	136	131	129	101	105
12	Surojoyo	93	95	94	110	106	90	73	72
13	Candimulyo	70	66	68	72	70	72	51	70
14	Giyanti	61	72	75	69	71	57	56	56
15	Sonorejo	55	62	51	67	69	43	72	77
16	Tembelang	50	46	64	60	47	48	51	44
17	Tempursari	26	29	22	21	21	24	18	20
18	Purworejo	91	85	89	75	71	52	50	59
19	Surodadi	224	235	206	177	156	134	116	142
Jumlah		1 770	1 799	1 778	1 776	1 581	1 556	1 370	1 448

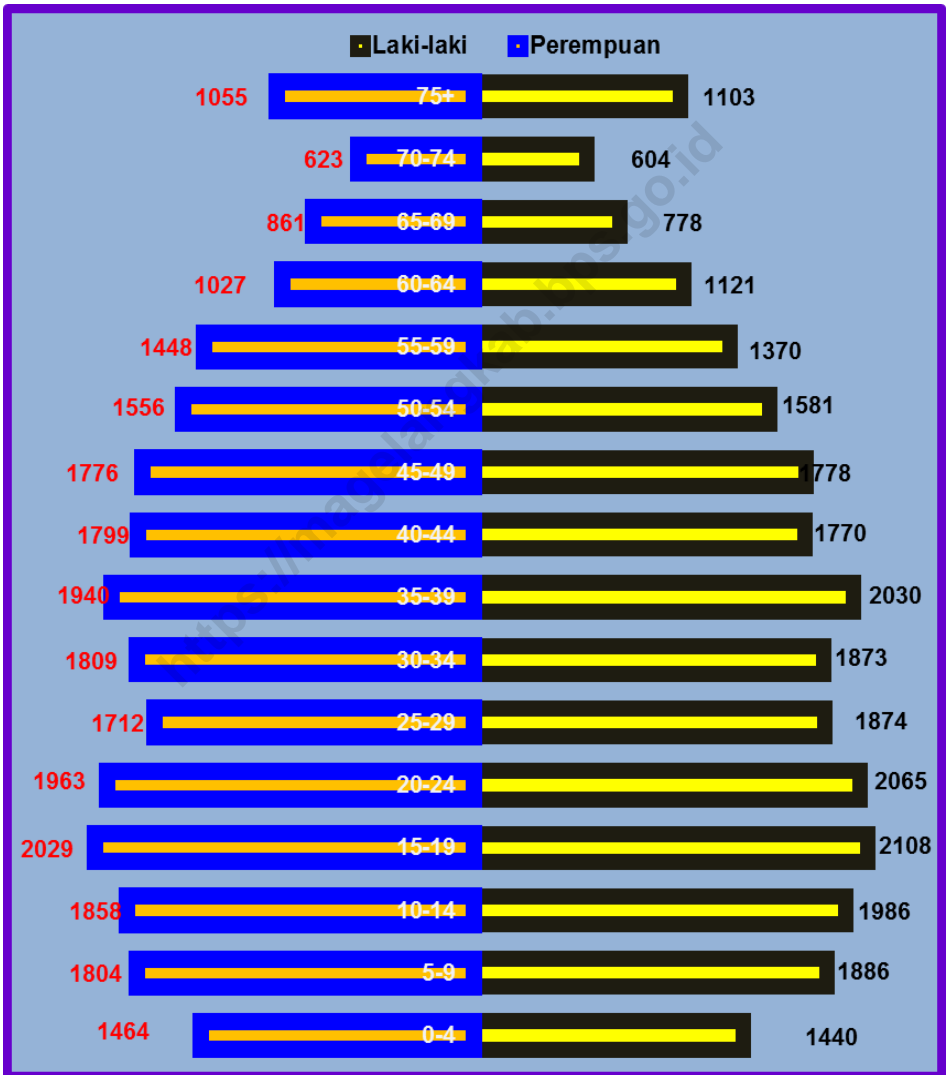
Lanjutan Tabel 3.5

No.	Desa	Kelompok Umur								Jumlah	
		60 - 64		65 - 69		70 - 74		75 +		L	P
		L	P	L	P	L	P	L	P		
(1)	(2)	(25)	(26)	(27)	(28)	(29)	(30)	(31)	(32)	(33)	(34)
1	Tampir Kulon	71	79	50	63	37	58	77	63	1 550	1 522
2	Tampir Wetan	59	54	36	42	23	21	63	55	1 050	1 065
3	Bateh	94	68	57	66	45	59	103	123	1 892	1 924
4	Trenten	91	90	62	58	52	42	107	83	2 104	1 962
5	Kebonrejo	36	40	35	52	39	31	47	29	1 096	1 016
6	Kembaran	39	25	26	28	17	22	23	34	686	685
7	Tegalsari	55	56	43	61	40	43	59	71	1 247	1 305
8	Podosoko	45	42	39	30	17	26	54	41	910	919
9	Tempak	59	65	38	49	32	34	71	74	1 389	1 393
10	Sidomulyo	76	52	30	47	40	33	64	61	1 674	1 568
11	Mejing	88	81	57	44	37	33	61	63	2 056	1 929
12	Surojoyo	57	70	47	39	28	36	47	43	1 382	1 366
13	Candimulyo	60	44	32	41	23	22	38	42	1 026	1 035
14	Giyanti	50	54	41	46	35	31	53	53	1 072	1 060
15	Sonorejo	48	37	36	41	25	32	51	43	1 005	987
16	Tembelang	41	29	18	20	9	6	26	30	782	769
17	Tempursari	16	14	9	7	9	10	16	15	336	363
18	Purworejo	34	40	34	37	26	27	49	55	1 150	1 100
19	Surodadi	102	87	88	90	70	57	94	77	2 960	2 756
Jumlah		1 121	1 027	778	861	604	623	1 103	1 055	25 367	24 724



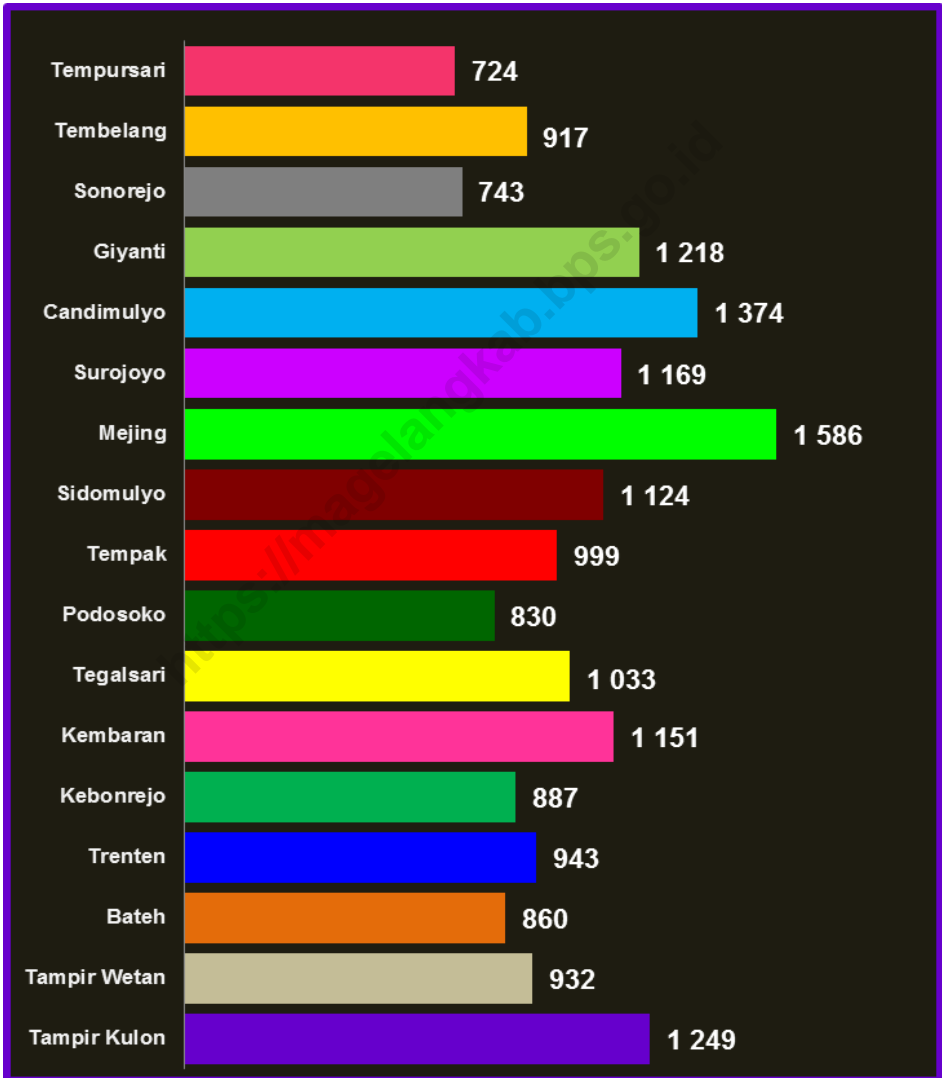
Grafik 3.1

Piramida Penduduk, 2017



Grafik 3.2

**Kepadatan Penduduk, 2017**



# **Bab IV**

# **PENDIDIKAN**

<https://imgkab.bps.go.id>

Tabel 4.1  
**Jumlah Fasilitas Pendidikan Negeri Dirinci  
 Menurut Desa Dan Jenis Lembaga Pendidikan, 2017**

No.	Desa	TK	SD	MI	SMP	MTS
(1)	(2)	(3)	(4)	(5)	(6)	(7)
1	Tampir Kulon	0	2	0	0	0
2	Tampir Wetan	0	2	0	0	0
3	Bateh	0	2	0	0	0
4	Trenten	0	2	0	1	0
5	Kebonrejo	0	1	0	0	0
6	Kembaran	0	1	0	0	0
7	Tegalsari	0	1	0	0	0
8	Podosoko	0	1	0	0	0
9	Tempak	0	2	0	1	0
10	Sidomulyo	0	2	0	0	0
11	Mejing	0	2	0	0	0
12	Surojoyo	0	1	0	1	0
13	Candimulyo	0	2	0	0	0
14	Giyanti	0	1	0	0	0
15	Sonorejo	0	1	0	0	0
16	Tembelang	0	1	0	0	0
17	Tempursari	0	1	0	0	0
18	Purworejo	0	1	0	0	0
19	Surodadi	0	2	0	0	0
<b>J U M L A H</b>		0	28	0	3	0

Lanjutan Tabel 4.1

No.	Desa	SMA	MA	SMK	AKADEMI/ PT
(1)	(2)	(8)	(9)	(10)	(11)
1	Tampir Kulon	0	0	0	0
2	Tampir Wetan	0	0	0	0
3	Bateh	0	0	0	0
4	Trenten	0	0	0	0
5	Kebonrejo	0	0	0	0
6	Kembaran	0	0	0	0
7	Tegalsari	0	0	0	0
8	Podosoko	0	0	0	0
9	Tempak	0	0	0	0
10	Sidomulyo	0	0	0	0
11	Mejing	0	0	0	0
12	Surojoyo	1	0	0	0
13	Candimulyo	0	0	0	0
14	Giyanti	0	0	0	0
15	Sonorejo	0	0	0	0
16	Tembelang	0	0	0	0
17	Tempursari	0	0	0	0
18	Purworejo	0	0	0	0
19	Surodadi	0	0	0	0
J U M L A H		1	0	0	0

Sumber Data : Disdikpora Kabupaten Magelang

Tabel 4.2  
**Jumlah Fasilitas Pendidikan Swasta Dirinci  
 Menurut Desa Dan Jenis Lembaga Pendidikan, 2017**

No.	Desa	TK	SD	MI	SMP	MTS
(1)	(2)	(3)	(4)	(5)	(6)	(7)
1	Tampir Kulon	3	0	1	0	0
2	Tampir Wetan	1	0	0	0	0
3	Bateh	1	0	0	0	0
4	Trenten	4	0	2	0	0
5	Kebonrejo	2	0	1	0	0
6	Kembaran	2	0	1	0	0
7	Tegalsari	1	0	0	0	0
8	Podosoko	1	0	1	0	0
9	Tempak	2	0	0	0	0
10	Sidomulyo	1	0	0	0	0
11	Mejing	3	0	1	0	0
12	Surojoyo	2	0	1	0	0
13	Candimulyo	2	0	1	0	1
14	Giyanti	2	0	1	0	0
15	Sonorejo	1	0	0	0	0
16	Tembelang	2	0	1	0	0
17	Tempursari	1	0	0	0	0
18	Purworejo	2	0	1	0	0
19	Surodadi	3	0	1	1	0
<b>J U M L A H</b>		36	0	13	1	1

Lanjutan Tabel 4.1

No.	Desa	SMA	MA	SMK	AKADEMI/ PT
(1)	(2)	(8)	(9)	(10)	(11)
1	Tampir Kulon	0	0	0	0
2	Tampir Wetan	0	0	0	0
3	Bateh	0	0	0	0
4	Trenten	0	0	0	0
5	Kebonrejo	0	0	0	0
6	Kembaran	0	0	0	0
7	Tegalsari	0	0	0	0
8	Podosoko	0	0	0	0
9	Tempak	0	0	0	0
10	Sidomulyo	0	0	0	0
11	Mejing	0	0	0	0
12	Surojoyo	0	0	0	0
13	Candimulyo	1	0	0	0
14	Giyanti	0	0	1	0
15	Sonorejo	0	0	0	0
16	Tembelang	0	0	0	0
17	Tempursari	0	0	0	0
18	Purworejo	0	0	0	0
19	Surodadi	0	0	0	0
J U M L A H		1	0	1	0

Sumber Data : Disdikpora Kabupaten Magelang

Tabel 4.3  
**Jumlah Sekolah Negeri, Murid dan Guru Dirinci  
 Menurut Lembaga Pendidikan, 2017**

No	Lembaga Pendidikan	Jumlah	Murid	Guru	Rasio
(1)	(2)	(3)	(4)	(5)	(6)
1	TK	-	-	-	-
2	SD	28	3 414	242	14
3	SMP	3	1 333	80	17
4	SMA	1	483	35	14
5	SMK	-	-	-	-
Jumlah		32	5 230	357	15

Sumber : Dinas Pendidikan Dan Kebudayaan Kab Magelang



Tabel 4.4  
**Jumlah Sekolah Swasta, Murid dan Guru Dirinci  
 Menurut Lembaga Pendidikan, 2017**

No	Lembaga Pendidikan	Jumlah	Murid	Guru	Rasio
(1)	(2)	(3)	(4)	(6)	(7)
1	TK	24	924	51	18
2	SD	-	-	-	-
3	SMP	1	43	9	5
4	SMA	1	90	16	6
5	SMK	1	71	9	8
Jumlah		27	1 128	85	13


Sumber : Dinas Pendidikan Dan Kebudayaan Kab Magelang

Tabel 4.5  
**Jumlah Sekolah Madrasah, Murid dan Guru Dirinci  
 Menurut Lembaga Pendidikan, 2017**

No	Lembaga Pendidikan	Jumlah	Murid	Guru	Rasio
(1)	(2)	(3)	(4)	(6)	(7)
1	RA / BA	12	1 153	38	30
2	MI	13	1 203	95	13
3	MTs	1	188	14	13
4	MA	-	-	-	-
Jumlah		26	2 544	147	17

Sumber : Kemenag Kab Magelang

Grafik 4.1  
Fasilitas Pendidikan



# **Bab V**

# **KESEHATAN**

<https://imgur.com/kab.bp-90.id>

Tabel 5.1  
**Jumlah Sarana Kesehatan Dirinci Per Desa, 2017**

No	Desa	Rumah Sakit	Rumah Bersalin	Poliklinik	Puskesmas	Pustu	Tempat Praktek Dokter
(1)	(2)	(3)	(4)	(5)	(6)	(7)	(8)
1	Tampir Kulon	-	-	-	-	-	-
2	Tampir Wetan	-	-	-	-	1	-
3	Bateh	-	-	-	-	-	-
4	Trenten	-	-	-	-	1	-
5	Kebonrejo	-	-	-	-	-	-
6	Kembaran	-	-	-	-	-	-
7	Tegalsari	-	-	-	-	-	-
8	Podosoko	-	-	-	-	-	-
9	Tempak	-	-	-	-	-	-
10	Sidomulyo	-	-	-	-	-	-
11	Mejing	-	-	-	-	-	-
12	Surojoyo	-	1	-	-	-	-
13	Candimulyo	-	-	1	1	-	-
14	Giyanti	-	-	-	-	-	-
15	Sonorejo	-	1	-	-	-	-
16	Tembelang	-	-	-	-	-	-
17	Tempursari	-	-	-	-	-	-
18	Purworejo	-	-	-	-	-	-
19	Surodadi	-	-	-	-	1	-
Jumlah		0	2	1	1	3	0

Lanjutan Tabel 5.1

No	Desa	Praktek Bidan	Poskes des	Polindes	Posyandu	Apotek/ Toko Obat
(1)	(2)	(9)	(10)	(11)	(12)	(13)
1	Tampir Kulon	1	1	-	4	-
2	Tampir Wetan	1	-	-	7	-
3	Bateh	1	1	-	9	-
4	Trenten	1	-	-	7	-
5	Kebonrejo	1	1	-	5	-
6	Kembaran	-	-	-	1	-
7	Tegalsari	1	1	-	3	-
8	Podosoko	1	1	-	4	-
9	Tempak	1	-	-	4	-
10	Sidomulyo	1	-	-	8	-
11	Mejing	1	1	-	6	-
12	Surojoyo	1	-	-	6	1
13	Candimulyo	1	-	-	4	-
14	Giyanti	1	1	-	3	-
15	Sonorejo	-	1	-	5	-
16	Tembelang	1	-	-	4	-
17	Tempursari	-	1	-	2	-
18	Purworejo	1	1	-	5	-
19	Surodadi	1	-	-	10	-
Jumlah		16	10	0	97	1

Sumber : Monografi Desa

Tabel 5.2  
**Jumlah Pasangan Usia Subur**  
**Dirinci Menurut Kepesertaan KB, 2017**

No	Desa	PUS	Peserta KB	% Thd PUS	Bukan Peserta KB	% Thd PUS
(1)	(2)					
1	Tampir Kulon	504	417	82.74	87	17.26
2	Tampir Wetan	315	260	82.54	55	17.46
3	Bateh	693	565	81.53	128	18.47
4	Trenten	734	597	81.34	137	18.66
5	Kebonrejo	358	287	80.17	71	19.83
6	Kembaran	254	202	79.53	52	20.47
7	Tegalsari	446	374	83.86	72	16.14
8	Podosoko	301	245	81.40	56	18.60
9	Tempak	498	402	80.72	96	19.28
10	Sidomulyo	582	478	82.13	104	17.87
11	Mejing	714	563	78.85	151	21.15
12	Surojoyo	457	365	79.87	92	20.13
13	Candimulyo	327	262	80.12	65	19.88
14	Giyanti	409	330	80.68	79	19.32
15	Sonorejo	319	257	80.56	62	19.44
16	Tembelang	293	230	78.50	63	21.50
17	Tempursari	116	95	81.90	21	18.10
18	Purworejo	341	261	76.54	80	23.46
19	Surodadi	1 055	885	83.89	170	16.11
Jumlah		8 716	7 075	81.17	1 641	18.83

Sumber : Balai Pelayanan KB & KS Kec. Candimulyo

Tabel 5.3  
**Banyaknya Pasangan Usia Subur Yang Menjadi Peserta KB Aktif  
 Dijalur Pemerintah Dirinci Menurut Desa dan Jenis Kontrasepsi, 2017**

No	Desa	PUS	Peserta KB Non Hormonal			
			IUD	MOW	MOP	KONDOM
(1)	(2)	(3)	(4)	(5)	(6)	(7)
1	Tampir Kulon	504	44	13	7	0
2	Tampir Wetan	315	34	22	3	0
3	Bateh	693	90	66	13	4
4	Trenten	734	49	25	10	1
5	Kebonrejo	358	30	7	9	2
6	Kembaran	254	14	27	2	1
7	Tegalsari	446	71	15	2	1
8	Podosoko	301	11	31	0	0
9	Tempak	498	28	30	3	1
10	Sidomulyo	582	36	20	1	0
11	Mejing	714	19	24	5	0
12	Surojoyo	457	52	9	0	0
13	Candimulyo	327	21	2	2	0
14	Giyanti	409	36	20	2	0
15	Sonorejo	319	41	0	2	0
16	Tembelang	293	16	8	5	0
17	Tempursari	116	6	15	0	0
18	Purworejo	341	15	10	4	0
19	Surodadi	1 055	101	80	4	0
Jumlah		8 716	714	424	74	10



Lanjutan Tabel 5.3

No	Desa	PUS	Peserta KB Hormonal			Jumlah
			IMPLAN	SUNTIK	PIL	
(1)	(2)	(3)	(8)	(9)	(10)	(11)
1	Tampir Kulon	504	12	7	18	101
2	Tampir Wetan	315	5	2	4	70
3	Bateh	693	27	30	7	237
4	Trenten	734	21	102	47	255
5	Kebonrejo	358	23	20	11	102
6	Kembaran	254	5	20	10	79
7	Tegalsari	446	9	3	5	106
8	Podosoko	301	4	2	1	49
9	Tempak	498	28	30	17	137
10	Sidomulyo	582	26	5	20	108
11	Mejing	714	9	1	20	78
12	Surojoyo	457	4	15	23	103
13	Candimulyo	327	3	17	38	83
14	Giyanti	409	8	13	30	109
15	Sonorejo	319	14	30	13	100
16	Tembelang	293	4	7	10	50
17	Tempursari	116	2	6	10	39
18	Purworejo	341	5	40	25	99
19	Surodadi	1 055	58	85	100	428
Jumlah		8 716	267	435	409	2 333

Sumber : Balai Pelayanan KB & KS Kec. Candimulyo

Tabel 5.4  
**Banyaknya Pasangan Usia Subur Yang Menjadi Peserta KB Aktif  
 Dijalur Swasta Dirinci Menurut Desa dan Jenis Kontrasepsi, 2017**

No	Desa	PUS	Peserta KB Non Hormonal			
			IUD	MOW	MOP	KONDOM
(1)	(2)	(3)	(4)	(5)	(6)	(7)
1	Tampir Kulon	504	54	3	2	0
2	Tampir Wetan	315	32	9	1	0
3	Bateh	693	40	7	1	1
4	Trenten	734	40	5	0	3
5	Kebonrejo	358	19	2	0	0
6	Kembaran	254	21	0	0	4
7	Tegalsari	446	38	3	0	0
8	Podosoko	301	8	4	0	1
9	Tempak	498	62	6	1	0
10	Sidomulyo	582	19	2	0	1
11	Mejing	714	32	1	0	7
12	Surojoyo	457	31	2	0	1
13	Candimulyo	327	42	0	0	0
14	Giyanti	409	33	3	0	3
15	Sonorejo	319	18	1	0	0
16	Tembelang	293	25	0	0	0
17	Tempursari	116	5	1	0	0
18	Purworejo	341	11	2	1	1
19	Surodadi	1 055	50	6	4	0
Jumlah		8 716	580	57	10	22

Lanjutan Tabel 5.4

No	Desa	PUS	Peserta KB Hormonal			Jumlah
			IMPLAN	SUNTIK	PIL	
(1)	(2)	(3)	(8)	(9)	(10)	(11)
1	Tampir Kulon	504	9	243	5	316
2	Tampir Wetan	315	29	104	15	190
3	Bateh	693	61	202	16	328
4	Trenten	734	48	198	48	342
5	Kebonrejo	358	11	143	10	185
6	Kembaran	254	5	80	13	123
7	Tegalsari	446	14	212	1	268
8	Podosoko	301	11	155	17	196
9	Tempak	498	29	166	1	265
10	Sidomulyo	582	8	335	5	370
11	Mejing	714	22	418	5	485
12	Surojoyo	457	12	186	30	262
13	Candimulyo	327	4	111	22	179
14	Giyanti	409	5	150	27	221
15	Sonorejo	319	16	102	20	157
16	Tembelang	293	21	132	2	180
17	Tempursari	116	1	29	20	56
18	Purworejo	341	2	125	20	162
19	Surodadi	1 055	82	265	50	457
Jumlah		8 716	390	3 356	327	4 742

Sumber : Balai Pelayanan KB & KS Kec. Candimulyo

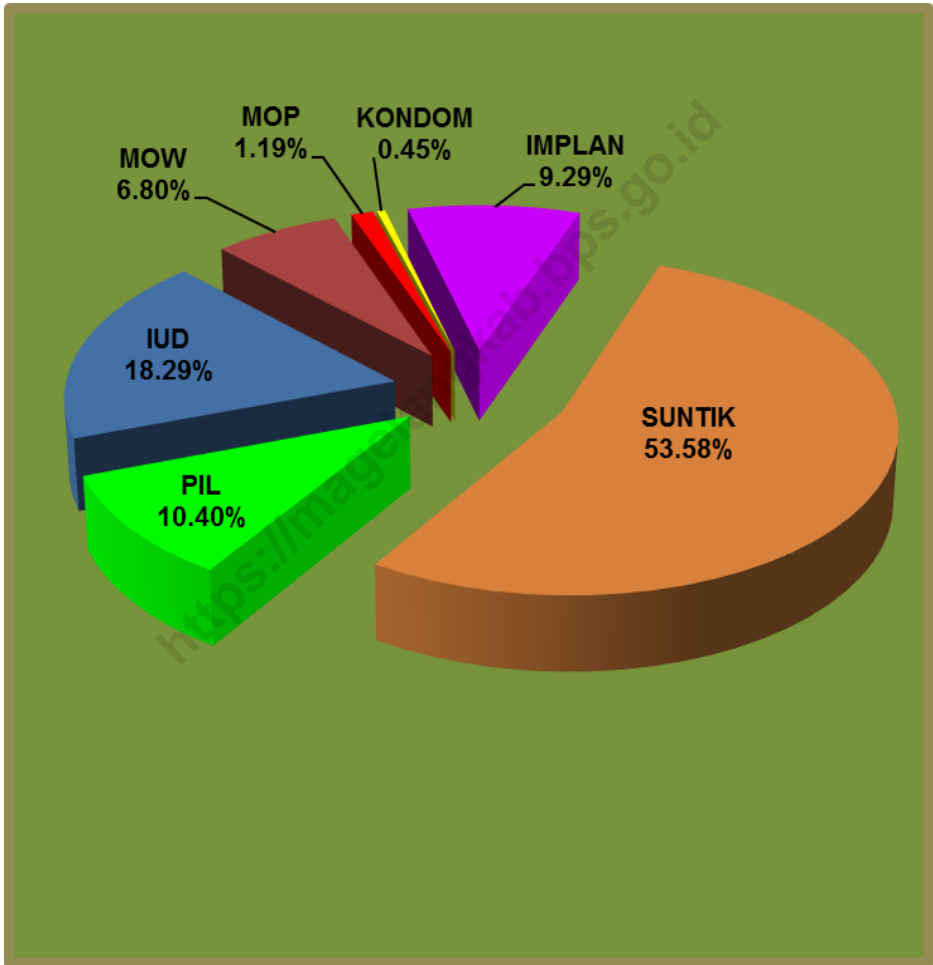
Tabel 5.5  
**Banyaknya Pasangan Usia Subur Yang Bukan Peserta KB Aktif  
 Dirinci Per Desa, 2017**

No	Desa	PUS	Bukan Peserta KB				Jumlah
			Hamil	IAS	IAT	TIAL	
(1)	(2)	(3)	(4)	(5)	(6)	(7)	(8)
1	Tampir Kulon	504	15	23	24	25	87
2	Tampir Wetan	315	17	16	12	10	55
3	Bateh	693	27	50	35	16	128
4	Trenten	734	22	46	46	23	137
5	Kebonrejo	358	8	29	18	16	71
6	Kembaran	254	10	20	12	10	52
7	Tegalsari	446	12	30	15	15	72
8	Podosoko	301	14	16	14	12	56
9	Tempak	498	18	33	21	24	96
10	Sidomulyo	582	22	44	20	18	104
11	Mejing	714	28	77	25	21	151
12	Surojoyo	457	10	32	25	25	92
13	Candimulyo	327	12	21	16	16	65
14	Giyanti	409	13	17	29	20	79
15	Sonorejo	319	10	29	11	12	62
16	Tembelang	293	9	31	13	10	63
17	Tempursari	116	3	6	6	6	21
18	Purworejo	341	16	30	17	17	80
19	Surodadi	1 055	39	70	32	29	170
Jumlah		8 716	305	620	391	325	1 641

Sumber : Balai Pelayanan KB & KS Kec. Candimulyo

Grafik 5.1

Persebaran Penggunaan Alat Konstrasepsi, 2017



# **Bab VI**

# **PERTANIAN**

<https://imagebank.bps.go.id>

Tabel : 6.1  
**Luas Tanam Bersih, Puso dan Panen Padi  
per Bulan ( Ha ) 2017**

No	Bulan	Luas Tanam Bersih	Luas Puso/Rusak	Luas Panen
(1)	(2)	(3)	(4)	(5)
1	Januari	545.2	0	61.6
2	Februari	376.6	0	44.3
3	Maret	321.7	0	71.3
4	April	112.7	0	505.7
5	Mei	385.3	0	373.7
6	Juni	73.2	0	223.5
7	Juli	126.2	0	234.1
8	Agustus	65.5	0	161.8
9	September	63.6	0	65.5
10	Oktober	35.6	0	110.8
11	November	65.5	0	135.8
12	Desember	168.6	0	10.6
Jumlah		2 339.7	0	1 998.7

*Sumber Data : BPS Kabupaten Magelang*

Tabel : 6.2  
**Luas Tanam Bersih, Puso dan Panen Jagung  
per Bulan ( Ha ) 2017**

No	Bulan	Luas Tanam Bersih	Luas Puso/Rusak	Luas Panen
(1)	(2)	(3)	(4)	(5)
1	Januari	0.0	0	0.0
2	Februari	0.0	0	134.8
3	Maret	0.0	0	82.9
4	April	0.0	0	0.0
5	Mei	56.8	0	0.0
6	Juni	18.3	0	0.0
7	Juli	49.1	0	0.0
8	Agustus	249.5	0	56.8
9	September	74.1	0	18.3
10	Oktober	43.3	0	49.1
11	November	63.5	0	249.5
12	Desember	0.0	0	74.1
Jumlah		554.6	0	665.5

*Sumber Data : BPS Kabupaten Magelang*



Tabel : 6.3  
**Luas Tanam Bersih, Puso dan Panen Kacang Tanah  
 per Bulan ( Ha ) 2017**

No	Bulan	Luas Tanam Bersih	Luas Puso/Rusak	Luas Panen
(1)	(2)	(3)	(4)	(5)
1	Januari	0.0	0	0.0
2	Februari	0.0	0	0.0
3	Maret	0.0	0	0.0
4	April	15.6	0	0.0
5	Mei	27.0	0	0.0
6	Juni	15.4	0	0.0
7	Juli	21.2	0	0.0
8	Agustus	5.8	0	42.5
9	September	0.0	0	5.8
10	Oktober	0.0	0	30.8
11	November	0.0	0	5.8
12	Desember	0.0	0	0.0
Jumlah		85.0	0	84.9

*Sumber Data : BPS Kabupaten Magelang*

Tabel : 6.4  
**Luas Tanam Bersih, Puso dan Panen Ubi Kayu  
per Bulan ( Ha ) 2017**

No	Bulan	Luas Tanam Bersih	Luas Puso/Rusak	Luas Panen
(1)	(2)	(3)	(4)	(5)
1	Januari	4.0	0	9.0
2	Februari	4.0	0	4.9
3	Maret	7.0	0	18.5
4	April	22.0	0	12.0
5	Mei	5.8	0	17.9
6	Juni	18.6	0	21.0
7	Juli	26.3	0	41.7
8	Agustus	8.9	0	14.9
9	September	5.9	0	17.7
10	Oktober	3.9	0	12.8
11	November	13.9	0	9.9
12	Desember	21.0	0	5.9
Jumlah		141.3	0	186.2

*Sumber Data : BPS Kabupaten Magelang*

Tabel : 6.5  
**Luas Tanam Bersih, Puso dan Panen Ubi Jalar  
per Bulan ( Ha ) 2017**

No	Bulan	Luas Tanam Bersih	Luas Puso/Rusak	Luas Panen
(1)	(2)	(3)	(4)	(5)
1	Januari	0.0	0	0.0
2	Februari	0.0	0	0.0
3	Maret	0.0	0	0.0
4	April	0.0	0	0.0
5	Mei	27.9	0	0.0
6	Juni	44.3	0	0.0
7	Juli	0.0	0	0.0
8	Agustus	5.8	0	27.9
9	September	0.0	0	5.8
10	Oktober	0.0	0	44.3
11	November	0.0	0	0.0
12	Desember	0.0	0	0.0
Jumlah		78.0	0	78.0

*Sumber Data : BPS Kabupaten Magelang*

Tabel 6.6  
**Banyaknya Gapoktan, Poktan dan Anggota Poktan Dirinci Per Desa  
 Menurut Jenis Kelamin, 2017**

No.	Desa	Nama Gapoktan	Berdiri Tahun	Jumlah Poktan	Anggota		Jumlah
					L	P	
(1)	(2)	(3)	(4)	(5)	(6)	(7)	(8)
1	Tampir Kulon	Rukun Sentosa	05/29/07	14	510	27	537
2	Tampir Wetan	Harapan Sejahtera	09/11/07	4	122	14	136
3	Bateh	Tani Makmur	10/10/07	13	224	77	301
4	Trenten	Manunggal Jati	08/30/08	13	266	62	328
5	Kebonrejo	Tani Barokah	02/09/08	10	151	97	248
6	Kembaran	Sayuk Rukun	11/23/07	4	92	21	113
7	Tegalsari	Rukun Santoso	05/14/08	18	898	89	987
8	Podosoko	Ngudi Rejeki	03/15/08	7	148	24	172
9	Tempak	Maju Manunggal Makmur	07/04/07	6	162	0	162
10	Sidomulyo	Sido Maju	05/05/07	8	367	34	401
11	Mejing	Mugi Lancar	01/15/08	14	229	145	374
12	Surojoyo	Tunas Jaya	07/03/07	8	218	79	297
13	Candimulyo	Pangudi Luhur	02/05/07	8	269	55	324
14	Giyanti	Maju Makmur	02/17/09	10	262	28	290
15	Sonorejo	Ngudi Mulyo	05/16/07	7	131	31	162
16	Tembelang	Lestari Makmur	02/09/09	5	233	26	259
17	Tempursari	Mekar Sari	02/01/09	2	94	4	98
18	Purworejo	Krida Raharja	07/09/08	9	323	50	373
19	Surodadi	Dadi Makmur	10/22/07	9	608	18	626
Jumlah				169	5 307	881	6 188

*Sumber Data : BPPK Kecamatan Candimulyo*

# DATA

MENCERDASKAN BANGSA



**BADAN PUSAT STATISTIK KABUPATEN MAGELANG**  
Jl. Soekarno - Hatta No.4 Telp./Fax.(0293) 788143, Kota Mungkid 56511  
E-Mail : [bps3308@bps.go.id](mailto:bps3308@bps.go.id), Homepage <http://magelangkab.bps.go.id/>

