

Katalog: 1102001.5106040

Kecamatan

KINTAMANI DALAM ANGKA 2017

<https://banglikab.bps.go.id>



**BADAN PUSAT STATISTIK
KABUPATEN BANGLI**



Kecamatan

KINTAMANI DALAM ANGKA 2017

<https://banglikab.bps.go.id>



Kecamatan Kintamani Dalam Angka 2017

ISSN : 2407-019x
No. Publikasi: 51060.1708
Katalog : 1102001.5106040

Ukuran Buku : 14,8 cm x 21 cm
Jumlah Halaman: xviii + 152 halaman

Naskah:
Badan Pusat Statistik Kabupaten Bangli

Gambar Kover oleh:
Badan Pusat Statistik Kabupaten Bangli

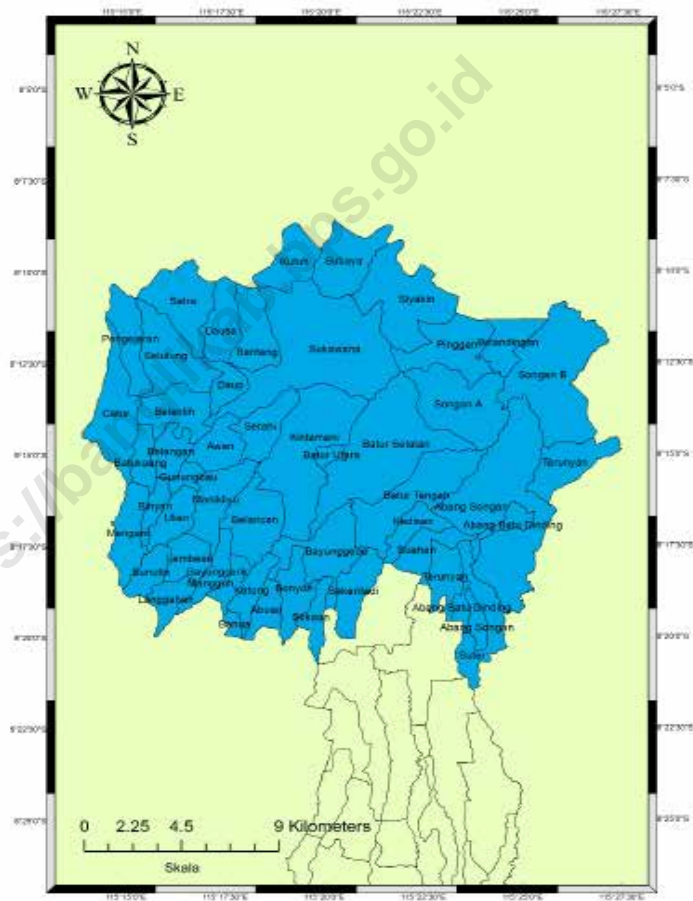
Ilustrasi Kover:
Gunung Batur

Diterbitkan oleh:
© BPS Kabupaten Bangli

Dicetak oleh:
UD Arysta Jaya

Dilarang mengumumkan, mendistribusikan, mengomunikasikan, dan/atau menggandakan sebagian atau seluruh isi buku ini untuk tujuan komersial tanpa izin tertulis dari Badan Pusat Statistik

Peta Wilayah Kecamatan Kintamani



KEPALA BPS KABUPATEN BANGLI



Ir. I MADE ANTARA YASA, M.Agb.



KATA PENGANTAR

Publikasi “Kecamatan Kintamani Dalam Angka 2017” merupakan kelanjutan dari publikasi tahun sebelumnya. Data yang disajikan dalam publikasi ini tidaklah jauh berbeda dari tahun sebelumnya, yakni menyajikan berbagai macam data yang dapat memberikan gambaran keadaan geografi dan karakteristik sosial ekonomi penduduk di Kecamatan Susut.

Kami mengucapkan terima kasih kepada semua pihak baik dari instansi pemerintahan/aparat desa maupun dari pihak swasta yang telah membantu dalam penyusunan publikasi ini. Kami sangat mengharapkan kerjasama dan partisipasi di tahun-tahun mendatang demi kesempurnaan publikasi ini.

Meskipun publikasi ini telah dipersiapkan dengan sebaik-baiknya, kami sadari masih banyak terdapat kekurangan. Kami sangat mengharapkan saran dan kritik yang membangun dari para konsumen data untuk perbaikan penerbitan di tahun-tahun mendatang.

Bangli, September 2017

Kepala BPS Kabupaten Bangli

Ir. I MADE ANTARA YASA, M. Agb.

DAFTAR ISI

	Halaman
PETA WILAYAH KECAMATAN KINTAMANI	iii
KEPALA BPS KABUPATEN BANGLI	v
KATA PENGANTAR	vii
DAFTAR ISI	ix
DAFTAR TABEL	x
DAFTAR GAMBAR	xv
I GEOGRAFIS DAN IKLIM	1
II PEMERINTAHAN	13
III KEPENDUDUKAN DAN KETENAGAKERJAAN	29
IV SOSIAL	45
V PERTANIAN	93
VI INDUSTRI, PERTAMBANGAN, ENERGI, DAN KONSTRUKSI	109
VII HOTEL, PARIWISATA, TRANSPORTASI, DAN KOMUNIKASI	127
VIII KEUANGAN DAN HARGA	141

DAFTAR TABEL

Tabel	Judul	Halaman
1.1	Letak, Status, Ketinggian, dan Klasifikasi Desa di Kecamatan Kintamani, 2016	7
1.2	Luas Wilayah Menurut Penggunaan Lahan di Kecamatan Kintamani, 2016	9
1.3	Luas Desa (Ha) dan Luas Lahan Sawah (Ha) Dirinci Menurut Jenis Pengairan di Kecamatan Kintamani, 2016	11
2.1	Banyaknya Desa Adat, Banjar Dinas, dan Aparat Desa Menurut Desa di Kecamatan Kintamani, 2016	19
2.2	Banyaknya Aparat Pemerintahan Desa Menurut Desa di Kecamatan Kintamani, 2016	21
2.3	Jarak Desa ke Ibu Kota Kecamatan Kintamani (Km), 2016	23
2.4	Banyaknya Pos Keamanan dan Jumlah Personil Menurut Desa di Kecamatan Kintamani, 2016	25
2.5	Jumlah Hansip, Hansip yang Ditatar, Pembinaan Hansip, dan Bantuan Pakaian Menurut Desa di Kecamatan Kintamani, 2016	27
3.1	Jumlah Penduduk Laki-laki (dalam ribuan) di Kecamatan Kintamani, 2010 - 201	35

3.2	Jumlah Penduduk Perempuan (dalam ribuan) di Kecamatan Kintamani, 2010 - 2016	36
3.3	Jumlah Penduduk (dalam ribuan) di Kecamatan Kintamani, 2010 - 2016	37
3.4	Jumlah Penduduk Menurut Jenis Kelamin dan Rasio Jenis Kelamin di Kecamatan Kintamani, 2016	38
3.5	Banyaknya Bangunan Menurut Penggunaannya Menurut Desa di Kecamatan Kintamani, 2016	39
3.6	Banyaknya Keluarga Menurut Jenis Penerangan yang Digunakan Menurut di Kecamatan Kintamani, 2016	41
3.7	Banyaknya Keluarga Menurut Penggunaan Kakus / Jamban di Kecamatan Kintamani, 2016	43
4.1.1	Banyaknya Sekolah Menurut Jenjang Pendidikan Menurut Desa di Kecamatan Kintamani, 2016	54
4.1.2	Banyaknya Guru Menurut Jenjang Pendidikan Tempat Mengajar Menurut Desa di Kecamatan Kintamani, 2016	56
4.1.3	Banyaknya Murid Menurut Jenjang Pendidikan Menurut Desa di Kecamatan Kintamani, 2016	58
4.1.4	Rasio Murid dan Guru Menurut Jenjang Pendidikan Menurut Desa di Kecamatan Kintamani, 2016	64
4.1.5	Banyaknya Organisasi Sosial Desa Menurut Jenis dan Desa di Kecamatan Kintamani, 2016	66

4.1.6	Banyaknya Organisasi Kesenian Menurut Jenis dan Desa di Kecamatan Kintamani, 2016	68
4.1.7	Banyaknya Fasilitas Olahraga Menurut Jenis dan Desa di Kecamatan Kintamani, 2016	70
4.1.8	Banyaknya Penduduk yang Berlangganan Majalah dan Surat Kabar Menurut Jenis dan Desa di Kecamatan Kintamani, 2016	72
4.2.1	Banyaknya Fasilitas Kesehatan Menurut Jenis dan Desa di Kecamatan Kintamani, 2016	74
4.2.2	Banyaknya Tenaga Kesehatan Menurut Keahliannya dan Desa di Kecamatan Kintamani, 2016	76
4.2.3	Banyaknya Aseptor KB Menurut Alat Kontrasepsi yang Digunakan dan Desa di Kecamatan Kintamani, 2016	78
4.2.4	Banyaknya Keluarga yang Menggunakan Air Minum Dirinci Menurut Sumber Air Mminum di Kecamatan Kintamani, 2016	80
4.2.5	Jumlah Panti Asuhan dan Penderita Cacat Menurut Jenis Cacat di Kecamatan Kintamani, 2016	82
4.3.1	Banyaknya Tempat Ibadah Menurut Desa di Kecamatan Kintamani, 2016	84
4.3.2	Banyaknya Pemuka Agama/ Aliran Kepercayaan Terhadap Tuhan Yang Maha Esa Menurut Desa di Kecamatan Kintamani, 2016	86

4.3.3	Banyaknya Pura Menurut Jenisnya Menurut Desa di Kecamatan Kintamani, 2016	88
4.4.1	Banyaknya Tindak Kriminalitas yang Dilaporkan Kepada Polisi Menurut Desa di Kecamatan Kintamani, 2016	90
5.1	Banyaknya Ternak Menurut Jenis dan Desa di Kecamatan Kintamani, 2016	99
5.2	Banyaknya Unggas Menurut Jenis dan Desa di Kecamatan Kintamani, 2016	103
5.3	Banyaknya Produksi Ikan Menurut Jenis dan Desa di Kecamatan Kintamani, 2016	105
5.4	Jumlah Subak dan Luas Areal Baku Subak Menurut Jenis Irigasi di Kecamatan Kintamani, 2016	107
6.1	Banyaknya Perusahaan Industri Menurut Kelompok Industri dan Desa di Kecamatan Kintamani, 2016	115
6.2	Banyaknya Tenaga Kerja Perusahaan Industri Menurut Kelompok Industri dan Desa di Kecamatan Kintamani, 2016	117
6.3	Jumlah Sarana Perekonomian Menurut Jenis dan Desa di Kecamatan Kintamani, 2016	119
6.4	Jumlah Restoran / Rumah Makan, Warung, dan Art Shop Menurut Desa di Kecamatan Kintamani, 2016	121
6.4	Jumlah Restoran / Rumah Makan, Warung, dan Art Shop Menurut Desa di Kecamatan Kintamani, 2015	113

6.5	Jumlah Sarana Bank dan Lembaga Keuangan Lainnya Menurut Desa di Kecamatan Kintamani, 2016	123
6.6	Banyaknya Koperasi dan Jumlah Anggota Menurut Jenis dan Desa di Kecamatan Kintamani, 2016	125
7.1	Panjang Jalan Menurut Jenis Permukaan Jalan dan Jembatan Menurut Desa di Kecamatan Kintamani, 2016	132
7.2	Banyaknya Kendaraan Bermotor Menurut Jenis dan Desa di Kecamatan Kintamani, 2016	134
7.3	Banyaknya Kendaraan Tidak Bermotor Menurut Jenis dan Desa di Kecamatan Kintamani, 2016	136
7.4	Banyaknya Sarana Komunikasi Menurut Jenis dan Desa di Kecamatan Kintamani, 2016	138
8.1	Anggaran dan Realisasi Pendapatan (Rupiah) Pelaksanaan APBDesa Menurut Desa di Kecamatan Kintamani, 2016	147
8.2	Anggaran/Realisasi Belanja (Rupiah) Pelaksanaan APBDesa Menurut Desa di Kecamatan Kintamani, 2016	149
8.3	Anggaran dan Realisasi Pembiayaan (Rupiah) Pelaksanaan APBDesa Menurut Desa di Kecamatan Kintamani, 2016	151

DAFTAR GAMBAR

1	Persentase Desa Menurut Ketinggian dari Permukaan Laut (m) di Kecamatan Kintamani, 2016	5
2	Jumlah Desa Adat, Banjar Dinas, dan Aparat Desa di Kecamatan Kintamani, 2016	17
3	Jumlah Penduduk di Kecamatan Kintamani, 2012-2016	33
4	Banyaknya Sekolah Menurut Jenjang Pendidikan di Kecamatan Kintamani, 2016	53
5	Persentase Unggas Menurut Jenis di Kecamatan Kintamani, 2016	97
6	Jumlah Industri Kerajinan Rumah Tangga di Kecamatan Kintamani, 2012-2016	113
7	Jumlah Sepeda Motor di Kecamatan Kintamani, 2012-2016	131
8	Persentase Besaran Realisasi Belanja Pelaksanaan APBDesa Pemerintah Desa Abang Batudinding	145

PENJELASAN UMUM

Tanda-tanda, satuan-satuan, dan lain-lainnya yang digunakan dalam publikasi ini adalah sebagai berikut:

1. Tanda-tanda:

Tidak ada atau nol	-
Data sesuai dengan klasifikasi	v

2. Satuan:

1 Ton	10 Kwintal
1 Ton	1000 kilogram
1 Kilometer	1000 Meter
1 Meter	1000 Milimeter
1 Km ²	100 Hektar
1 kWh	1000 Watt jam
1 m ³	1000 Liter
1 Liter	1000 cc

3. Singkatan:

Babinsa	Bintara Pembina Desa
Bimas	Bimbingan Masyarakat
Hansip	Pertahanan Sipil
IUD	Alat kontrasepsi dalam rahim
KB	Keluarga Berencana
KUD	Koperasi Unit Desa
Linmas	Perlindungan Masyarakat
PDAM	Perusahaan Daerah Air Minum

3. **Singkatan:**

Posyandu	Pos Pelayanan Terpadu
PKK	Pembinaan Kesejahteraan Keluarga
PMD	Pemberdayaan Masyarakat Desa
PPLKB	Petugas Penyuluh Lapangan KB
PT	Perguruan Tinggi
PU	Dinas Pekerjaan Umum
Puskesmas	Pusat Kesehatan Masyarakat
SD	Sekolah Dasar
SMP	Sekolah Menengah Pertama
SMU/K	Sekolah Menengah Umum/Kejuruan
TK	Taman Kanak-Kanak
UPTD	Unit Pelaksana Teknis Daerah

BAB

1

Kecamatan Kintamani Dalam Angka

**GEOGRAFIS
DAN
IKLIM**

PENJELASAN TEKNIS

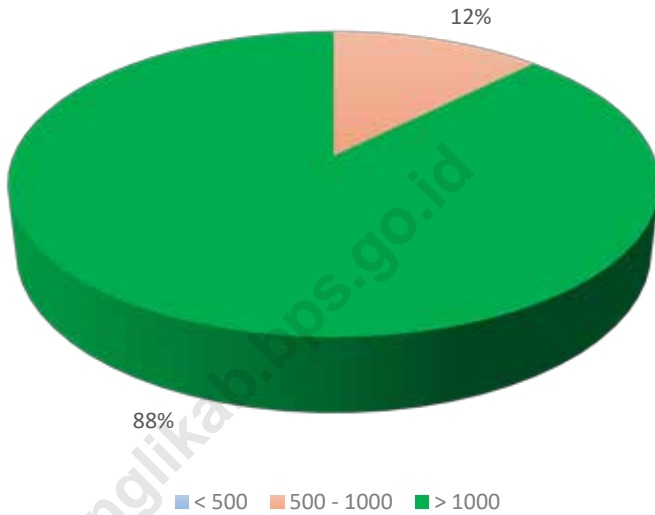
- 1 Berdasarkan posisi geografis, Kecamatan Kintamani memiliki batas-batas, yaitu sebelah utara - Kabupaten Buleleng; timur - Kabupaten Karangasem; barat - Kabupaten Buleleng dan Kabupaten Badung, dan selatan - Kecamatan Bangli dan Kabupaten Gianyar
- 2 Kecamatan Kintamani terdiri dari 48 desa yang tersebar dari Kintamani bagian barat sampai timur. Jumlah desa di Kecamatan Kintamani adalah yang terbesar di Kabupaten Bangli
- 3 **Desa tepi laut/pantai** adalah desa yang sebagian atau seluruh wilayahnya bersinggungan langsung dengan laut, baik berupa pantai maupun tebing karang
- 4 **Desa bukan tepi laut/pantai** adalah desa yang wilayahnya tidak bersinggungan langsung dengan laut, baik berupa pantai maupun tebing karang
- 5 **Klasifikasi desa**, menurut perkembangannya desa dapat dibedakan menjadi desa swadaya (desa yang masih terikat dengan tradisi), swakarya (desa yang setingkat lebih maju dari desa swadaya), dan (swasembada (desa maju atau berkembang

ULASAN

Kabupaten Bangli terletak diantara $115^{\circ} 13' 48''$ sampai $115^{\circ} 27' 24''$ Bujur Timur dan $8^{\circ} 8' 30''$ sampai $8^{\circ} 31' 87''$ Lintang Selatan. Posisinya berada di tengah-tengah Pulau Bali, sehingga merupakan satu-satunya Kabupaten yang tidak memiliki pantai / laut.

Kecamatan Kintamani merupakan salah satu kecamatan yang terdapat di Kabupaten Bangli yang mempunyai luas wilayah sebesar $366,92 \text{ km}^2$. Menurut penggunaannya, wilayah Kecamatan Kintamani pada tahun 2016 terbagi menjadi sawah, perkebunan, tegal, pekarangan dan lain-lain, yang masing-masing luasnya 125 hektar, 8.331 hektar, 15.952 hektar, 69.8 hektar, dan 13.485 hektar.

Gambar 1
Persentase Desa Menurut Ketinggian dari Permukaan Laut (m) di
Kecamatan Kintamani, 2016



Sumber : PMD Kecamatan Kintamani

Tabel 1.1 Letak, Status, Ketinggian, dan Klasifikasi Desa di Kecamatan Kintamani, 2016

Desa / Kelurahan	Letak Desa		Status Desa		Ketinggian dari Permukaan Laut (m)			Klasifikasi Desa		
	Pantai	Non Pantai	Kota	Pede- saan	< 500	500 - 1000	> 1000	Swa daya	Swa karya	Swase mbada
(1)	(2)	(3)	(4)	(5)	(6)	(7)	(8)	(9)	(10)	(11)
Mengani	-	v	-	v	-	v		v	-	-
Binyan	-	v	-	v	-	-	v	v	-	-
Ulian	-	v	-	v	-	-	v	v	-	-
Bunutin	-	v	-	v	-	v	-	v	-	-
Langgahan	-	v	-	v	-	v	-	v	-	-
Lembean	-	v	-	v	-	-	v	v	-	-
Bayung Cenik	-	v	-	v	-	-	v	v	-	-
Mangguh	-	v	-	v	-	-	v	v	-	-
Belancan	-	v	-	v	-	-	v	v	-	-
Katung	-	v	-	v	-	-	v	-	v	-
Banua	-	v	-	v	-	v	-	v	-	-
Abuan	-	v	-	v	-	-	v	v	-	-
Bonyoh	-	v	-	v	-	-	v	v	-	-
Sekaan	-	v	-	v	-	-	v	v	-	-
Bayung Gede	-	v	-	v	-	-	v	v	-	-
Sekardadi	-	v	-	v	-	-	v	v	-	-
Kedisan	-	v	-	v	-	-	v	v	-	-
Buahan	-	v	-	v	-	-	v	v	-	-
Suter	-	v	-	v	-	-	v	v	-	-
Abangdingding	-	v	-	v	-	-	v	v	-	-
Abangsongan	-	v	-	v	-	-	v	v	-	-
Terunyan	-	v	-	v	-	-	v	v	-	-
Songan B	-	v	-	v	-	-	v	v	-	-
Songan A	-	v	-	v	-	-	v	v	-	-
Batur Selatan	-	v	-	v	-	-	v	v	-	-
Batuh Tengah	-	v	-	v	-	-	v	v	-	-
Batur Utara	-	v	-	v	-	-	v	v	-	-

Tabel 1.1 Lanjutan

Desa / Kelurahan	Letak Desa		Status Desa		Ketinggian dari Permukaan Laut (m)			Klasifikasi Desa		
	Pantai	Non Pantai	Kota	Pede- saan	< 500	500 - 1000	> 1000	Swa daya	Swa karya	Swase mbada
(1)	(2)	(3)	(4)	(5)	(6)	(7)	(8)	(9)	(10)	(11)
Kintamani	-	v	-	v	-	-	v	v	-	-
Serai	-	v	-	v	-	-	v	v	-	-
Manikliyu	-	v	-	v	-	-	v	v	-	-
Awan	-	v	-	v	-	-	v	v	-	-
Belantih	-	v	-	v	-	-	v	v	-	-
Gunung Bau	-	v	-	v	-	-	v	v	-	-
Belanga	-	v	-	v	-	-	v	v	-	-
Batukaang	-	v	-	v	-	-	v	v	-	-
Catur	-	v	-	v	-	-	v	v	-	-
Pengejaran	-	v	-	v	-	-	v	v	-	-
Satra	-	v	-	v	-	-	v	v	-	-
Selulung	-	v	-	v	-	-	v	v	-	-
Dausa	-	v	-	v	-	-	v	v	-	-
Daup	-	v	-	v	-	-	v	v	-	-
Bantang	-	v	-	v	-	-	v	v	-	-
Kutuh	-	v	-	v	-	v	-	v	-	-
Sukawana	-	v	-	v	-	-	v	v	-	-
Subaya	-	v	-	v	-	v	-	v	-	-
Siyakin	-	v	-	v	-	-	v	v	-	-
Pinggian	-	v	-	v	-	-	v	v	-	-
Belandingan	-	v	-	v	-	-	v	v	-	-
Jumlah										
2016	-	48	-	48	-	15	33	47	1	-
2015	-	48	-	48	-	15	33	47	1	-
2014	-	48	-	48	-	15	33	47	1	-
2013	-	48	-	48	-	15	33	47	1	-
2012	-	48	-	48	-	15	33	47	1	-

Sumber : PMD Kecamatan Kintamani

Tabel 1.2 Luas Wilayah Menurut Penggunaan Lahan di Kecamatan Kintamani, 2016

Desa / Kelurahan	Penggunaan Lahan (Ha)						
	Luas (Km ²)	Sawah	Perkebunan	Tegal / Huma	Peka- rangan	Tanah Kuburan	Tanah Lain
(1)	(2)	(3)	(4)	(5)	(6)	(7)	(8)
Mengani	4,27	30	132	229	14	1	21
Binyan	1,48	-	73	43	8	1	14
Ulian	3,53	-	162	133	3	2	54
Bunutin	2,58	65	76	87	5	1	30
Langgahan	3,71	30	170	163	17	1	2
Lembean	3,30	-	154	130	15	3	28
Bayung Cenic	4,01	-	131	212	10	1	32
Mangguh	2,13	-	65	123	10	1	14
Belancan	9,73	-	212	673	14	2	73
Katung	2,80	-	60	191	19	1	9
Banua	2,45	-	31	189	17	1	8
Abuan	3,26	-	-	241	20	1	65
Bonyoh	4,33	-	50	242	16	1	124
Sekaan	2,53	-	49	121	22	1	60
Bayung Gede	10,24	-	210	512	26	1	275
Sekardadi	8,40	-	48	725	25	7	36
Kedisan	11,75	-	6	737	23	1	407
Buahan	14,23	-	25	528	17	1	852
Suter	12,56	-	71	296	17	0	872
Abangding	14,33	-	77	312	10	4	306
Abangsongan	7,08	-	94	911	15	4	408
Terunyan	19,63	-	115	972	36	4	836
Songan B	11,88	-	65	700	95	3	325
Songan A	17,01	-	60	1 321	44	-	276
Batur Selatan	13,86	-	100	360	22	1	904
Batur Tengah	4,74	-	210	215	14	-	35
Batur Utara	3,36	-	-	167	9	-	160

Sumber : UPTD Pertanian Kecamatan Kintamani

Tabel 1.2 Lanjutan

Desa / Kelurahan	Penggunaan Lahan (Ha)						
	Luas (Km ²)	Sawah	Perkebunan	Tegal / Huma	Peka- rangan	Tanah Kuburan	Tanah Lain
(1)	(2)	(3)	(4)	(5)	(6)	(7)	(8)
Kintamani	15,13	-	98	488	28,99	3,8	885
Serai	5,38	-	217	275	15	2	29
Manikliyu	5,03	-	130	316	24	2	32
Awan	5,34	-	210	175	18	1	130
Belantih	9,06	-	205	562	21	1	117
Gunung Bau	1,95	-	60	100	13	1	21
Belanga	2,82	-	99	156	7	1	20
Batukaang	1,92	-	110	57	9	1	15
Catur	7,56	-	300	599	17	1	202
Pengejaran	4,11	-	118	222	25	1	104
Satra	11,63	-	308	729	27	2	97
Selulung	5,91	-	2 118	79	25	1	379
Dausa	6,28	-	335	216	26	1	51
Daup	2,69	-	91	101	8	1	69
Bantang	9,80	-	311	203	20	1	445
Kutuh	4,11	-	89	94	5	1	223
Sukawana	33,61	-	641	116	49	1	2 553
Subaya	4,04	-	60	102	15	0	227
Siyakin	8,84	-	138	269	21	1	455
Pinggan	16,51	-	130	342	23	1	957
Belandingan	6,00	-	117	218	17	1	248
Jumlah							
2016	366,9	125	8 331	15 952	956,99	69,8	13 485
2015	366,92	140	6 401	15 687	951	70	13 495
2014	366,92	134	6 385	15 668	947	65	13 493
2013	366,92	134	6 385	15 668	947	65	13 493
2012	366,92	130	6 385	15 672	947	65	13 493

Sumber : UPTD Pertanian Kecamatan Kintamani

Tabel 1.3 Luas Desa (Ha) dan Luas Lahan Sawah (Ha) Dirinci Menurut Jenis Pengairan di Kecamatan Kintamani, 2016

Desa / Kelurahan	Luas Desa (Ha)			Luas Lahan Sawah (Ha)					Jumlah
	Lahan Sawah	Lahan Kering	Jumlah	Pengairan Teknis	Pengairan Setengah Teknis	Pengairan Sederhana	Pengairan Non PU	Pengairan Pasang Surut	
(1)	(2)	(3)	(4)	(5)	(6)	(7)	(8)	(9)	(10)
Mengani	30	397	427	-	-	-	30	-	30
Binyan	-	148	148	-	-	-	-	-	-
Ulian	-	353	353	-	-	-	-	-	-
Bunutin	65	203	258	-	-	-	50	-	50
Langgahan	30	365	371	-	-	-	30	-	30
Lembean	-	330	330	-	-	-	-	-	-
Bayung Cenik	15	386	401	-	-	-	15	-	15
Mangguh	-	213	213	-	-	-	-	-	-
Belancan	-	973	973	-	-	-	-	-	-
Katung	-	280	280	-	-	-	-	-	-
Banua	-	245	245	-	-	-	-	-	-
Abuan	-	326	326	-	-	-	-	-	-
Bonyoh	-	433	433	-	-	-	-	-	-
Sekaan	-	253	253	-	-	-	-	-	-
Bayung Gede	-	1 024	1 024	-	-	-	-	-	-
Sekardadi	-	840	840	-	-	-	-	-	-
Kedisan	-	1 175	1 175	-	-	-	-	-	-
Buahan	-	1 423	1 423	-	-	-	-	-	-
Suter	-	1 256	1 256	-	-	-	-	-	-
Abangding	-	708	708	-	-	-	-	-	-
Abangsongan	-	1 433	1 433	-	-	-	-	-	-
Terunyan	-	1 963	1 963	-	-	-	-	-	-
Songan B	-	1 188	1 188	-	-	-	-	-	-
Songan A	-	1 701	1 701	-	-	-	-	-	-
Batur Selatan	-	1 386	1 386	-	-	-	-	-	-
Batuh Tengah	-	474	474	-	-	-	-	-	-
Batur Utara	-	336	336	-	-	-	-	-	-

Sumber : UPTD Pertanian Kecamatan Kintamani

Tabel 1.3 Lanjutan

Desa / Kelurahan	Luas Desa (Ha)			Luas Lahan Sawah (Ha)						
	Lahan Sawah	Lahan Kering	Jumlah	Pengairan Teknis	Pengairan Setengah Teknis	Pengairan Sederhana	Pengairan Non PU	Pengairan Pasang Surut	Jumlah	
(1)	(2)	(3)	(4)	(5)	(6)	(7)	(8)	(9)	(10)	
Kintamani	-	1 513	1 513	-	-	-	-	-	-	
Serai	-	538	538	-	-	-	-	-	-	
Manikliyu	-	503	503	-	-	-	-	-	-	
Awan	-	534	534	-	-	-	-	-	-	
Belantih	-	906	906	-	-	-	-	-	-	
Gunung Bau	-	195	195	-	-	-	-	-	-	
Belanga	-	282	282	-	-	-	-	-	-	
Batukaang	-	192	192	-	-	-	-	-	-	
Catur	-	756	607	-	-	-	-	-	-	
Pengejaran	-	411	411	-	-	-	-	-	-	
Satra	-	1 163	1 163	-	-	-	-	-	-	
Selulung	-	591	591	-	-	-	-	-	-	
Dausa	-	628	628	-	-	-	-	-	-	
Daup	-	269	269	-	-	-	-	-	-	
Bantang	-	980	980	-	-	-	-	-	-	
Kutuh	-	411	411	-	-	-	-	-	-	
Sukawana	-	3 361	3 361	-	-	-	-	-	-	
Subaya	-	404	404	-	-	-	-	-	-	
Siyakin	-	884	884	-	-	-	-	-	-	
Pinggian	-	1 651	1 651	-	-	-	-	-	-	
Belandingan	-	600	600	-	-	-	-	-	-	
Jumlah										
	2016	140	36 584	36 541	-	-	-	125	-	125
	2015	140	36 586	36 706	-	-	-	140	-	140
	2014	134	36 558	36 692	-	10	-	124	-	134
	2013	134	36 558	36 692	-	10	-	124	-	134
	2012	120	36 572	36 692	-	10	-	110	-	120

Sumber : UPTD Pertanian Kecamatan Kintamani

BAB

2

Kecamatan Kintamani Dalam Angka

PEMERINTAHAN

PENJELASAN TEKNIS

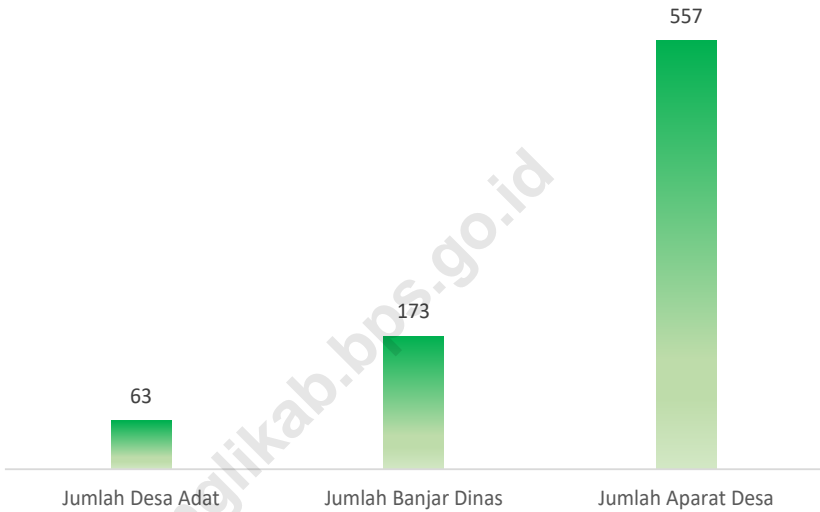
1. **Desa Adat** menurut Undang-Undang Desa Nomor 6 Tahun 2014 adalah pengakuan masyarakat hukum adat sebagai subjek hukum dalam sistem pemerintahan, yaitu menetapkan unit sosial masyarakat hukum adat seperti nagari, huta, kampung, mukim dan lain-lain sebagai badan hukum publik.
2. **Banjar** menurut Kamus Besar Bahasa Indonesia adalah bagian desa setingkat dng rukun warga atau dukuh yg dikepalai oleh seorang kelian.
3. **Kaur** merupakan singkatan dari kepala urusan yang merupakan para pembantu kepala desa/lurah. Posisi Kaur ini merupakan adaptasi modern dari jabatan-jabatan masa lalu, seperti ulu-ulu, modin, atau bekel.
4. **Hansip** atau pertahanan sipil merupakan salah satu satuan pertahanan dan keamanan yang dibentuk oleh pemerintah di Indonesia. Hansip berada di bawah Departemen Dalam Negeri untuk kepentingan keamanan.

ULASAN

Untuk menjalankan suatu roda pemerintahan terdapat tiga unsur yang harus dipenuhi yaitu unsur politik, ekonomi dan birokrasi. Ketiga unsur tersebut harus saling mendukung satu sama lainnya. Unsur politik dan birokrasi masing-masing dapat diwakili oleh lembaga-lembaga yang berperan dalam mengambil suatu keputusan dalam pemerintahan tersebut. Dalam hal ini unsur tersebut dapat diwakili oleh sisi administratif dan personil atau aparat yang ada didalamnya. Sedangkan dari sisi ekonomi dapat dilihat dari anggaran yang dikelola dan juga lembaga-lembaga ekonomi yang ada.

Secara administratif Kecamatan Kintamani terdiri dari 63 Desa Adat, 173 Banjar Dinas dan mempunyai 554 aparat desa. Aparat desa mencakup kepada desa/lurah, kepala dusun/banjar, sekretaris desa/lurah, kaur (pemerintahan, pembangunan), dan adminitrasi lainnya.

Gambar 2
Jumlah Desa Adat, Banjar Dinas, dan Aparat Desa di Kecamatan
Kintamani, 2016



<https://banglikab.bps.go.id>

Tabel 2.1 Banyaknya Desa Adat, Banjar Dinas, dan Aparat Desa Menurut Desa di Kecamatan Kintamani, 2016

Desa / Kelurahan	Desa Adat	Banjar	Aparat Desa
(1)	(2)	(3)	(4)
Mengani	1	1	8
Binyan	1	1	9
Ulian	1	1	8
Bunutin	1	1	11
Langgahan	1	3	10
Lembean	1	1	10
Bayung Cenic	1	1	8
Mangguh	1	1	8
Belancan	2	3	10
Katung	1	1	12
Banua	1	1	8
Abuan	1	1	10
Bonyoh	1	1	12
Seka-an	1	1	12
Bayung Gede	1	2	9
Sekardadi	1	3	14
Kedisan	1	1	8
Buahan	1	4	13
Suter	1	5	12
Abangding	1	7	15
Abangsongan	1	6	15
Terunyan	1	5	14
Songan B	1	18	26
Songan A	1	16	25
Batur Selatan	1	11	18
Batuh Tengah	1	8	15
Batur Utara	1	5	12

Sumber : Kepala Desa se-Kecamatan Kintamani

Tabel 2.1 Lanjutan

Desa / Kelurahan	Desa Adat	Banjar	Aparat Desa
(1)	(2)	(3)	(4)
Kintamani	3	9	21
Serai	1	-	11
Manikliyu	1	2	9
Awan	1	2	11
Belantih	1	8	15
Gunung Bau	1	1	11
Belanga	1	1	9
Batukaang	1	1	8
Catur	1	3	11
Pengejaran	1	1	11
Satra	6	6	13
Selulung	1	8	15
Dausa	3	3	10
Daup	1	1	9
Bantang	2	2	9
Kutuh	2	2	9
Sukawana	3	9	16
Subaya	1	1	8
Siyakin	2	2	9
Pinggán	1	1	8
Belandingan	1	1	-
Jumlah			
2016	63	173	557
2015	61	176	514
2014	61	174	513
2013	61	174	513
2012	61	174	513

Sumber : Kepala Desa se-Kecamatan Kintamani

Tabel 2.2 Banyaknya Aparat Pemerintahan Desa Menurut Desa di Kecamatan Kintamani, 2016

Desa / Kelurahan	Kepala Desa/ Lurah	Kepala Dusun/ Banjar	Sekret- aris Desa	Kaur Peme- rintahan	Kaur Pem- bangunan	Admi- nistrasi lainnya	Lainnya
(1)	(2)	(3)	(4)	(5)	(6)	(7)	(8)
Mengani	1	1	1	1	1	3	-
Binyan	1	1	1	1	1	3	1
Ulian	1	1	1	1	1	3	-
Bunutin	1	1	1	1	1	3	-
Langgahan	1	3	1	1	1	3	-
Lembean	1	1	1	1	1	3	-
Bayung Cenic	1	1	1	1	1	3	-
Mangguh	1	1	1	1	1	3	-
Belancan	1	3	1	1	1	3	-
Katung	1	1	1	1	1	3	-
Banua	1	1	1	1	1	3	-
Abuan	1	1	1	1	1	7	-
Bonyoh	1	1	1	1	1	7	-
Sekaan	1	1	1	1	1	5	-
Bayung Gede	1	2	1	1	1	1	-
Sekardadi	1	3	1	1	1	3	-
Kedisan	1	1	1	1	1	3	-
Buahan	1	4	1	1	1	3	-
Suter	1	5	1	1	1	3	-
Abangding	1	7	1	1	1	4	-
Abangsongan	1	6	1	1	1	3	-
Terunyan	1	5	1	1	1	3	-
Songan B	1	18	1	1	1	3	-
Songan A	1	16	1	1	1	3	-
Batur Selatan	1	11	1	1	1	3	-
Batuh Tengah	1	8	1	1	1	3	-
Batur Utara	1	5	1	1	1	3	-

Sumber : Kepala Desa se-Kecamatan Kintamani

Tabel 2.2 Lanjutan

Desa / Kelurahan	Kepala Desa/ Lurah	Kepala Dusun/ Banjar	Sekret- aris Desa	Kaur Peme- rintahan	Kaur Pem- angunan	Admi- nistrasi lainnya	Lainnya
(1)	(2)	(3)	(4)	(5)	(6)	(7)	(8)
Kintamani	1	9	1	1	1	3	1
Serai	1	1	1	1	1	-	1
Manikliyu	1	2	1	1	1	3	
Awan	1	2	1	1	1	4	-
Belantih	1	8	1	1	1	3	-
Gunung Bau	1	1	1	1	1	4	1
Belanga	1	1	1	1	1	4	-
Batukaang	1	1	1	1	1	3	-
Catur	1	3	1	1	1	4	-
Pengejaran	1	1	1	1	1	5	1
Satra	1	6	1	1	1	3	-
Selulung	1	8	1	1	1	3	-
Dausa	1	3	1	1	1	3	-
Daup	1	1	1	1	1	4	-
Bantang	1	2	1	1	1	3	-
Kutuh	1	2	1	1	1	3	-
Sukawana	1	9	1	1	1	4	-
Subaya	1	1	1	1	1	3	-
Siyakin	1	2	1	1	1	3	-
Pinggan	1	1	1	1	1	3	-
Belandingan	1	1	1	1	1	2	-
Jumlah							
2016	48	174	48	48	48	157	5
2015	48	175	47	48	48	146	-
2014	48	175	47	48	48	146	-
2013	48	175	47	48	48	146	-
2012	48	175	47	48	48	146	-

Sumber : Kepala Desa se-Kecamatan Kintamani

Tabel 2.3 Jarak Desa ke Ibu Kota Kecamatan Kintamani (Km), 2016

Desa / Kelurahan	Jarak Desa ke Ibu Kota Kecamatan (Km)									
	< 1	1-2	3-4	5-6	7-8	9-10	10-15	15-20	> 20	
(1)	(2)	(3)	(4)	(5)	(6)	(7)	(8)	(9)	(10)	
Mengani	-	-	-	-	-	-	-	-	v	
Binyan	-	-	-	-	-	-	-	v	-	
Ulian	-	-	-	-	-	-	-	v	-	
Bunutin	-	-	-	-	-	-	-	v	-	
Langgahan	-	-	-	-	-	-	-	v	-	
Lembean	-	-	-	-	-	-	v	-	-	
Bayung Cenik	-	-	-	-	-	-	v	-	-	
Mangguh	-	-	-	-	-	-	v	-	-	
Belancan	-	-	-	-	-	-	v	-	-	
Katung	-	-	-	-	-	v	-	-	-	
Banua	-	-	-	-	-	v	-	-	-	
Abuan	-	-	-	-	v	-	-	-	-	
Bonyoh	-	-	-	-	v	-	-	-	-	
Sekaan	-	-	-	-	v	-	-	-	-	
Bayung Gede	-	-	-	-	v	-	-	-	-	
Sekardadi	-	-	-	-	v	-	-	-	-	
Kedisan	-	-	-	-	-	-	v	-	-	
Buahan	-	-	-	-	-	-	v	-	-	
Suter	-	-	-	-	-	-	v	-	-	
Abangding	-	-	-	-	-	-	v	-	-	
Abangsongan	-	-	-	-	-	-	v	-	-	
Terunyan	-	-	-	-	-	-	-	v	-	
Songan B	-	-	-	-	-	-	v	-	-	
Songan A	-	-	-	-	-	-	v	-	-	
Batur Selatan	-	-	v	-	-	-	-	-	-	
Batuh Tengah	-	-	-	v	-	-	-	-	-	
Batur Utara	v	-	-	-	-	-	-	-	-	

Sumber : Kepala Desa se-Kecamatan Kintamani

Tabel 2.3 Lanjutan

Desa / Kelurahan	Jarak Desa ke Ibu Kota Kecamatan (Km)									
	< 1	1-2	3-4	5-6	7-8	9-10	10-15	15-20	> 20	
(1)	(2)	(3)	(4)	(5)	(6)	(7)	(8)	(9)	(10)	
Kintamani	v	-	-	-	-	-	-	-	-	
Serai	-	-	-	v	-	-	-	-	-	
Manikliyu	-	-	-	v	-	-	-	-	-	
Awan	-	-	-	-	v	-	-	-	-	
Belantih	-	-	-	-	-	-	v	-	-	
Gunung Bau	-	-	-	-	-	v	-	-	-	
Belanga	-	-	-	-	-	-	v	-	-	
Batukaang	-	-	-	-	-	-	v	-	-	
Catur	-	-	-	-	-	-	-	v	-	
Pengejaran	-	-	-	-	-	-	-	v	-	
Satra	-	-	-	-	-	-	v	-	-	
Selulung	-	-	-	-	-	v	-	-	-	
Dausa	-	-	-	-	-	v	-	-	-	
Daup	-	-	-	-	-	v	-	-	-	
Bantang	-	-	-	-	-	v	-	-	-	
Kutuh	-	-	-	-	-	-	-	-	v	
Sukawana	-	-	-	v	-	-	-	-	-	
Subaya	-	-	-	-	-	-	-	v	-	
Siyakin	-	-	-	-	-	-	-	v	-	
Pinggian	-	-	-	-	-	-	-	v	-	
Belandingan	-	-	-	-	-	-	-	v	-	
Jumlah										
2016	2	-	1	3	7	7	15	11	2	
2015	2	-	1	3	7	7	15	11	2	
2014	2	-	1	3	7	7	15	11	2	
2013	2	-	1	3	7	7	15	11	2	
2012	2	-	1	3	7	7	15	11	2	

Sumber : Kepala Desa se-Kecamatan Kintamani

Tabel 2.4 Banyaknya Pos Keamanan dan Jumlah Personil Menurut Desa di Kecamatan Kintamani, 2016

Desa / Kelurahan	Satuan Keamanan			
	Hansip / Linmas		Bimas / Babinsa	
	Jumlah Pos	Jumlah Personil	Jumlah Pos	Jumlah Personil
(1)	(2)	(3)	(4)	(5)
Mengani	1	31	-	2
Binyan	1	31	-	2
Ulian	1	31	-	2
Bunutin	1	31	-	2
Langgahan	1	31	1	2
Lembean	1	31	1	2
Bayung Cenic	1	31	1	2
Mangguh	1	12	1	2
Belancan	1	31	1	2
Katung	8	32	1	2
Banua	1	31	1	2
Abuan	1	31	1	2
Bonyoh	1	31	1	2
Sekaan	1	27	1	2
Bayung Gede	2	36	1	2
Sekardadi	2	31	1	2
Kedisan	1	31	1	2
Buahan	1	31	1	2
Suter	1	31	1	2
Abangding	1	31	1	2
Abangsongan	1	31	1	2
Terunyan	1	31	1	2
Songan B	1	31	1	2
Songan A	1	31	1	2
Batur Selatan	1	31	1	2
Batuh Tengah	1	31	1	2
Batur Utara	1	31	1	2

Sumber : Kepala Desa se-Kecamatan Kintamani

Tabel 2.4 Lanjutan

Desa / Kelurahan	Satuan Keamanan			
	Hansip / Linmas		Bimas / Babinsa	
	Jumlah Pos	Jumlah Personil	Jumlah Pos	Jumlah Personil
(1)	(2)	(3)	(4)	(5)
Kintamani	9	44	1	1
Serai	1	31	1	2
Manikliyu	1	31	1	2
Awan	2	31	2	2
Belantih	1	31	-	2
Gunung Bau	1	31	-	2
Belanga	1	31	-	2
Batukaang	-	31	-	2
Catur	1	32	-	2
Pengejaran	1	31	-	2
Satra	4	31	1	2
Selulung	1	31	-	2
Dausa	1	31	-	2
Daup	1	31	1	2
Bantang	1	32	1	2
Kutuh	1	31	-	2
Sukawana	1	31	1	2
Subaya	1	31	1	2
Siyakin	-	31	-	2
Pinggán	-	35	-	2
Belandingan	-	31	-	2
Jumlah				
2016	65	1 490	33	95
2015	48	1 488	48	96
2014	48	1 488	48	96
2013	48	1 484	48	96
2012	48	1 481	48	96

Sumber : Kepala Desa se-Kecamatan Kintamani

Tabel 2.5 Jumlah Hansip, Hansip yang Ditatar, Pembinaan Hansip, dan Bantuan Pakaian Menurut Desa di Kecamatan Kintamani, 2016

Desa / Kelurahan	Jumlah Hansip	Jumlah Hansip Telah Ditatar	Jumlah Pembinaan Hansip	Jumlah Bantuan Pakaian
(1)	(2)	(3)	(4)	(5)
Mengani	31	31	1	-
Binyan	31	31	1	1
Ulian	31	31	1	-
Bunutin	31	31	1	-
Langgahan	31	31	1	1
Lembean	31	31	1	1
Bayung Ceník	31	31	1	1
Mangguh	12	12	1	1
Belancan	31	-	-	1
Katung	31	31	2	-
Banua	31	31	-	-
Abuan	31	31	1	1
Bonyoh	31	31	1	1
Sekaán	27	27	1	1
Bayung Gede	36	36	1	1
Sekardadi	31	31	1	1
Kedisan	31	31	1	1
Buahan	31	31	1	1
Suter	31	31	-	-
Abangding	31	31	-	-
Abangsongan	31	31	-	-
Terunyan	31	31	-	-
Songan B	35	35	-	-
Songan A	31	31	-	-
Batur Selatan	31	31	-	-
Batuh Tengah	31	31	-	-
Batur Utara	31	31	-	-

Sumber : Kepala Desa se-Kecamatan Kintamani

Tabel 2.5 Lanjutan

Desa / Kelurahan	Jumlah Hansip	Jumlah Hansip Telah Ditatar	Jumlah Pembinaan Hansip	Jumlah Bantuan Pakaian
(1)	(2)	(3)	(4)	(5)
Kintamani	44	-	-	-
Serai	31	31	4	-
Manikliyu	31	31	1	1
Awan	31	31	2	-
Belantih	31	31	1	-
Gunung Bau	31	31	1	-
Belanga	31	31	1	-
Batukaang	31	31	1	-
Catur	32	32	1	-
Pengejaran	31	31	1	31
Satra	31	31	2	-
Selulung	31	31	1	31
Dausa	31	-	-	-
Daup	31	31	2	3
Bantang	32	15	3	32
Kutuh	31	31	1	-
Sukawana	31	31	1	1
Subaya	31	-	-	-
Siyakin	31	31	1	1
Pinggan	35	35	1	1
Belandingan	31	-	-	1
Jumlah				
2016	1 493	1 308	42	115
2015	1 488	1 488	48	48
2014	1 488	1 488	48	-
2013	1 484	1 488	48	-
2012	1 481	1 481	48	48

Sumber : Kepala Desa se-Kecamatan Kintamani

BAB

3

Kecamatan Kintamani Dalam Angka

**KEPENDUDUKAN
DAN
KETENAGAKERJAAN**

PENJELASAN TEKNIS

1. **Sumber utama data kependudukan** adalah sensus penduduk yang dilaksanakan setiap sepuluh tahun sekali. Sensus penduduk telah dilaksanakan sebanyak enam kali sejak Indonesia merdeka, yaitu tahun 1961, 1971, 1980, 1990, 2000, dan 2010.
2. **Kepadatan Penduduk** adalah banyaknya penduduk perkilometer persegi.
3. **Rasio jenis kelamin** adalah perbandingan antara banyaknya penduduk laki-laki dengan penduduk perempuan pada suatu daerah dan waktu tertentu. Biasanya dinyatakan dengan banyaknya penduduk laki-laki untuk 100 penduduk perempuan.
4. **Jenis jamban** dengan tangki septik sendiri, bila jamban hanya digunakan oleh satu rumah tangga/keluarga; jamban bersama bila jamban digunakan oleh beberapa rumah tangga/keluarga, dan jamban umum bila jamban digunakan oleh siapa saja.

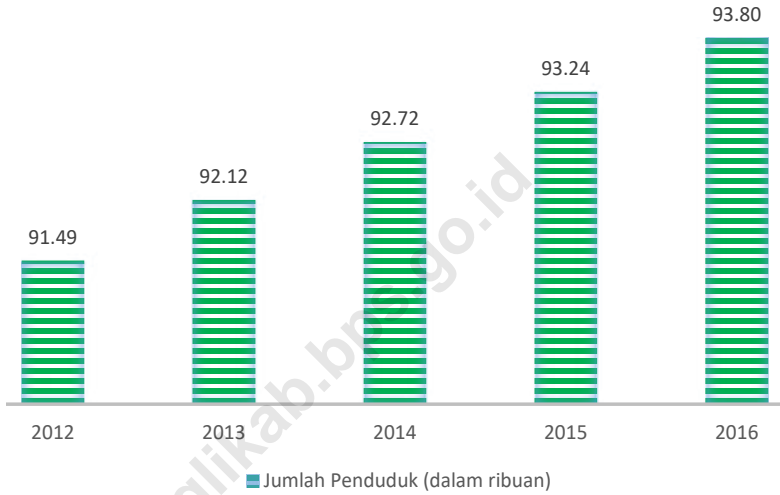
ULASAN

Sensus Penduduk merupakan salah satu cara untuk mengumpulkan data kependudukan yang pelaksanaannya rutin setiap 10 tahun sekali (setiap tahun yang berakhiran nol). Selain itu juga dilakukan pendataan kependudukan melalui Survei Penduduk Antar Sensus (SUPAS). Untuk tahun yang tidak dilaksanakan sensus penduduk, data kependudukan diperoleh dari hasil proyeksi penduduk. Proyeksi penduduk merupakan suatu perhitungan ilmiah yang didasarkan pada asumsi dari komponen-komponen perubahan penduduk, yaitu kelahiran, kematian, dan migrasi.

Sebagian besar penduduk di Kabupaten Bangli terkonsentrasi di Kecamatan Kintamani, yang mana pada tahun 2016 mencapai 41,91 persen atau secara absolut mencapai 93,80 ribu. Dari besaran penduduk tersebut proporsi penduduk laki-laki hampir berimbang dengan penduduk perempuan, yaitu 50,82 persen berbanding 49,18 persen.

Sebagai kecamatan terluas di Kabupaten Bangli dan jumlah penduduk terbesar, tidak menjadikan Kecamatan Kintamani memiliki kepadatan penduduk terendah di Kabupaten Bangli. Pada tahun 2016, kepadatan penduduk di Kecamatan Kintamani mencapai 255,66 jiwa per km².

Gambar 3
Jumlah Penduduk di Kecamatan Kintamani, 2012-2016



Tabel 3.1 Jumlah Penduduk Laki-laki (dalam ribuan) di Kecamatan Kintamani, 2010 - 2016

Kelompok Umur	2012	2013	2014	2015	2016
(1)	(2)	(3)	(4)	(5)	(6)
0 -4	4,41	4,28	4,24	4,15	4,11
5-9	4,86	4,88	4,84	4,74	4,66
10-14	4,43	4,53	4,64	4,69	4,75
15-19	3,49	3,45	3,47	3,47	3,52
20-24	3,49	3,50	3,45	3,41	3,37
25-29	3,60	3,65	3,66	3,70	3,72
30-34	3,71	3,66	3,63	3,59	3,60
35-39	3,65	3,62	3,58	3,55	3,50
40-44	2,87	2,88	2,89	2,88	2,89
45-49	2,80	2,88	3,00	3,05	3,08
50-54	2,38	2,46	2,58	2,69	2,84
55-59	1,92	2,00	2,04	2,12	2,20
60-64	1,57	1,61	1,66	1,73	1,78
65-69	1,20	1,20	1,23	1,31	1,31
70-74	0,96	0,96	1,00	1,00	1,04
75+	1,18	1,26	1,30	1,34	1,30
Jumlah	46,52	46,82	47,21	47,42	47,67

Sumber : Proyeksi Penduduk Kabupaten Bangli, 2010-2020

Tabel 3.2 Jumlah Penduduk Perempuan (dalam ribuan) di Kecamatan Kintamani, 2010 - 2016

Kelompok Umur	2012	2013	2014	2015	2016
(1)	(2)	(3)	(4)	(5)	(6)
0-4	4,16	4,13	4,04	4,00	4,00
5-9	4,50	4,46	4,42	4,37	4,28
10-14	4,25	4,34	4,40	4,45	4,51
15-19	3,13	3,10	3,06	3,07	3,07
20-24	3,27	3,28	3,28	3,25	3,21
25-29	3,45	3,42	3,42	3,47	3,52
30-34	3,60	3,52	3,47	3,44	3,40
35-39	3,47	3,44	3,44	3,41	3,38
40-44	3,00	3,05	3,04	3,01	3,02
45-49	2,81	2,93	3,01	3,05	3,09
50-54	2,49	2,57	2,68	2,81	2,96
55-59	1,89	1,97	2,05	2,13	2,20
60-64	1,51	1,54	1,59	1,66	1,74
65-69	1,20	1,24	1,28	1,31	1,36
70-74	1,06	1,06	1,11	1,11	1,14
75+	1,18	1,25	1,22	1,28	1,25
Jumlah	44,97	45,30	45,51	45,82	46,13

Sumber : Proyeksi Penduduk Kabupaten Bangli, 2010-2020

Tabel 3.3 Jumlah Penduduk (dalam ribuan) di Kecamatan Kintamani, 2010 - 2016

Kelompok Umur	2012	2013	2014	2015	2016
(1)	(2)	(3)	(4)	(5)	(6)
0 -4	8,57	8,41	8,28	8,15	8,11
5-9	9,36	9,34	9,26	9,11	8,94
10-14	8,68	8,87	9,04	9,14	9,26
15-19	6,62	6,55	6,53	6,54	6,59
20-24	6,76	6,78	6,73	6,66	6,58
25-29	7,05	7,07	7,08	7,17	7,24
30-34	7,31	7,18	7,10	7,03	7,00
35-39	7,12	7,06	7,02	6,96	6,88
40-44	5,87	5,93	5,93	5,89	5,91
45-49	5,61	5,81	6,01	6,10	6,17
50-54	4,87	5,03	5,26	5,50	5,80
55-59	3,81	3,97	4,09	4,25	4,40
60-64	3,08	3,15	3,25	3,39	3,52
65-69	2,40	2,44	2,51	2,62	2,67
70-74	2,02	2,02	2,11	2,11	2,18
75+	2,36	2,51	2,52	2,62	2,55
Jumlah	91,49	92,12	92,72	93,24	93,80

Sumber : Proyeksi Penduduk Kabupaten Bangli, 2010-2020

Tabel 3.4 Jumlah Penduduk Menurut Jenis Kelamin dan Rasio Jenis Kelamin di Kecamatan Kintamani, 2016

Kelompok Umur	Jenis Kelamin			Rasio Jenis Kelamin
	Laki-Laki	Perempuan	Jumlah	
(1)	(2)	(3)	(4)	(5)
0-4	4,11	4,00	8,11	102,75
5-9	4,66	4,28	8,94	108,88
10-14	4,75	4,51	9,26	105,32
15-19	3,52	3,07	6,59	114,66
20-24	3,37	3,21	6,58	104,98
25-29	3,72	3,52	7,24	105,68
30-34	3,60	3,40	7,00	105,88
35-39	3,50	3,38	6,88	103,55
40-44	2,89	3,02	5,91	95,70
45-49	3,08	3,09	6,17	99,68
50-54	2,84	2,96	5,80	95,95
55-59	2,20	2,20	4,40	100,00
60-64	1,78	1,74	3,52	102,30
65-69	1,31	1,36	2,67	96,32
70-74	1,04	1,14	2,18	91,23
75+	1,30	1,25	2,55	104,00
Jumlah	47,67	46,13	93,80	103,34

Sumber : Proyeksi Penduduk Kabupaten Bangli, 2010-2020

Tabel 3.5 Banyaknya Bangunan Menurut Penggunaannya Menurut Desa di Kecamatan Kintamani, 2016

Desa / Kelurahan	Tempat Tinggal	Bukan Tempat Tinggal	Campuran	
			Toko/ Perdagangan	Industri/ Kerajinan
(1)	(2)	(3)	(4)	(5)
Mengani	219	15	19	-
Binyan	94	16	2	-
Ulian	245	12	10	-
Bunutin	255	12	10	15
Langgahan	304	16	19	-
Lembean	197	18	8	-
Bayung Cenic	-	-	-	-
Mangguh	163	12	11	-
Belancan	476	34	25	-
Katung	396	1	35	2
Banua	213	-	-	-
Abuan	375	18	30	40
Bonyoh	359	16	6	-
Sekaan	519	12	35	17
Bayung Gede	562	14	2	15
Sekardadi	518	45	4	9
Kedisan	390	70	-	1
Buahan	400	34	8	-
Suter	876	25	20	25
Abangdinding	761	24	6	31
Abangsongan	376	37	5	3
Terunyan	807	8	8	-
Songan B	2 576	32	10	270
Songan A	1 884	38	15	-
Batur Selatan	1 792	20	16	-
Batuh Tengah	862	18	12	-
Batur Utara	561	8	8	-

Sumber : Kepala Desa se-Kecamatan Kintamani

Tabel 3.5 Lanjutan

Desa / Kelurahan	Tempat Tinggal	Bukan Tempat Tinggal	Campuran		
			Toko/ Perdagangan	Industri/ Kerajinan	
(1)	(2)	(3)	(4)	(5)	
Kintamani	-	-	-	-	
Serai	287	14	14	-	
Manikliyu	450	27	22	-	
Awan	300	23	12	-	
Belantih	888	19	13	-	
Gunung Bau	163	18	12	1	
Belanga	168	15	7	-	
Batukaang	173	17	9	-	
Catur	531	27	35	1	
Pengejaran	215	17	7	-	
Satra	1 335	30	40	15	
Selulung	725	36	25	30	
Dausa	869	26	18	-	
Daup	193	15	8	-	
Bantang	468	22	28	3	
Kutuh					
Sukawana	1 595	52	34	-	
Subaya	355	46	3	-	
Siyakin	556	-	20	-	
Pinggian	502	-	20	-	
Belandingan	300	-	9	-	
Jumlah	2016	26 243	977	660	478
	2015	28 028	1 034	755	460
	2014	26 450	1 027	610	497
	2013	26 450	1 027	610	497
	2012	26 412	1 027	553	497

Sumber : Kepala Desa se-Kecamatan Kintamani

Tabel 3.6 Banyaknya Keluarga Menurut Jenis Penerangan yang Digunakan Menurut di Kecamatan Kintamani, 2016

Desa / Kelurahan	Jenis Penerangan		
	Listrik	Minyak Tanah	Lainnya
(1)	(2)	(3)	(4)
Mengani	100	-	-
Binyan	100	-	-
Ulian	100	-	-
Bunutin	100	-	-
Langgahan	-	-	-
Lembean	197	2	-
Bayung Cenik	-	-	-
Mangguh	163	-	-
Belancan	476	-	-
Katung	396	-	-
Banua	212	-	-
Abuan	376	-	-
Bonyoh	359	-	-
Sekaan	553	-	-
Bayung Gede	581	-	7
Sekardadi	527	-	-
Kedisan	390	-	-
Buahan	423	19	-
Suter	777	97	-
Abangding	761	-	-
Abangsongan	-	-	-
Terunyan	427	370	-
Songan B	2 268	233	-
Songan A	1 884	411	-
Batur Selatan	1 792	-	-
Batuh Tengah	862	-	-
Batur Utara	561	-	-

Sumber : Kepala Desa se-Kecamatan Kintamani

Tabel 3.6 Lanjutan

Desa / Kelurahan	Jenis Penerangan			
	Listrik	Minyak Tanah	Lainnya	
(1)	(2)	(3)	(4)	
Kintamani	-	-	-	
Serai	294	-	-	
Manikliyu	390	-	-	
Awan	302	-	-	
Belantih	100	-	-	
Gunung Bau	163	-	-	
Belanga	100	-	-	
Batukaang	100	-	-	
Catur	97	-	5	
Pengejaran	100	-	-	
Satra	100	-	-	
Selulung	150	-	-	
Dausa	100	-	-	
Daup	100	-	-	
Bantang	100	-	-	
Kutuh	80	-	20	
Sukawana	100	-	-	
Subaya	99,9	-	0,1	
Siyakin	95,00	-	5	
Pinggán	70	-	30	
Belandingan	85	-	15	
Jumlah				
	2016	17 110,9	1132	82,1
	2015	26 895	1 364	-
	2014	19 943	1 317	-
	2013	22 054	985	-
	2012	21 702	1 427	-

Sumber : Kepala Desa se-Kecamatan Kintamani

Tabel 3.7 Banyaknya Keluarga Menurut Penggunaan Kakus / Jamban di Kecamatan Kintamani, 2016

Desa / Kelurahan	Jamban Dengan Tangki Septik			Jamban Lainnya
	Sendiri	Bersama	Umum	
(1)	(2)	(3)	(4)	(5)
Mengani	65	5	-	30
Binyan	70	3	-	27
Ulian	90	-	-	10
Bunutin	100	-	-	-
Langgahan	-	-	-	-
Lembean	-	-	-	-
Bayung Cenik	-	-	-	-
Mangguh	150	5	-	9
Belancan	477	10	-	105
Katung	320	3	4	38
Banua	213	2	2	16
Abuan	300	-	-	36
Bonyoh	290	9	-	43
Sekaan	545	4	1	30
Bayung Gede	581	1	-	37
Sekardadi	359	9	-	50
Kedisan	390	5	-	112
Buahan	214	13	-	152
Suter	-	-	-	-
Abangdinding	-	-	-	-
Abangsongan	-	-	-	-
Terunyan	-	-	-	-
Songan B	1 155	22	-	1 091
Songan A	1 069	32	-	340
Batur Selatan	-	-	-	-
Batuh Tengah	-	-	-	-
Batur Utara	-	-	-	-

Sumber : Kepala Desa se-Kecamatan Kintamani

Tabel 3.7 Lanjutan

Desa / Kelurahan	Jamban Dengan Tangki Septik			Jamban Lainnya
	Sendiri	Bersama	Umum	
(1)	(2)	(3)	(4)	(5)
Kintamani	-	-	-	-
Serai	284	3	1	5
Manikliyu	261	10	-	109
Awan	281	21	-	10
Belantih	75	-	-	25
Gunung Bau	157	10	1	14
Belanga	97	-	-	3
Batukaang	911	3	-	6
Catur	400	19	1	6
Pengejaran	150	-	1	15
Satra	90	-	-	10
Selulung	35	15	1	53
Dausa	90	5	-	5
Daup	92	5	-	3
Bantang	89	3	1	7
Kutuh	80	-	-	20
Sukawana	80	5	-	15
Subaya	74	-	-	51
Siyakin	150	-	-	25
Pinggian	80	-	-	20
Belandingan	30	-	-	70
Jumlah				
2016	10 147	226	13	2 598
2015	19 841	694	1	5 940
2014	12 710	695	6	7 849
2013	12 710	695	6	7 849
2012	14 459	931	7	10 464

Sumber : Kepala Desa se-Kecamatan Kintamani

BAB

4

Kecamatan Kintamani Dalam Angka

SOSIAL

PENJELASAN TEKNIS

- 1. Jenjang Pendidikan Formal** terdiri atas pendidikan dasar, pendidikan menengah, dan pendidikan tinggi. Jenis pendidikan yang diajarkan mencakup pendidikan umum, kejuruan, akademik, profesi, vokasi, keagamaan, dan khusus. Pendidikan dasar berbentuk Sekolah Dasar (SD) dan Madrasah Ibtidaiyah (MI) atau bentuk lain yang sederajat, serta Sekolah Menengah Pertama (SMP) dan Madrasah Tsanawiyah (MTs), atau bentuk lain yang sederajat; Pendidikan menengah berbentuk Sekolah Menengah Atas (SMA), Madrasah Aliyah (MA), Sekolah Menengah Kejuruan (SMK), Madrasah Aliyah Kejuruan (MAK), atau bentuk lain yang sederajat; Pendidikan tinggi merupakan jenjang pendidikan setelah pendidikan menengah.
- 2. Poliklinik** adalah sarana kesehatan yang dipakai untuk pelayanan berobat jalan, biasanya berada di bawah pengawasan dokter/tenaga medis.
- 3. Puskesmas** adalah unit pelaksana teknis dinas kesehatan kabupaten/kota yang mempunyai fungsi utama sebagai penyelenggara pelayanan kesehatan tingkat pertama. Wilayah kerja Puskesmas maksimal adalah satu kecamatan dan untuk menjangkau wilayah kerjanya, puskesmas mempunyai jaringan pelayanan meliputi unit Puskesmas Pembantu (Pustu), unit Puskesmas Keliling (Puskel), unit bidan desa/komunitas (Peraturan Menteri Kesehatan RI No 75 Tahun 2014 Tentang Pusat Kesehatan Masyarakat).

Pendidikan

Pendidikan merupakan salah satu faktor yang mempengaruhi kualitas sumber daya manusia, semakin tinggi tingkat pendidikan diharapkan kualitas sumber daya manusianya semakin baik pula. Untuk menunjang hal tersebut perlu adanya sarana dan prasarana pendidikan yang memadai.

Salah satu sarana pendidikan yang utama adalah sekolah. Pada 3 tahun terakhir tercatat terjadi peningkatan jumlah sekolah, baik pendidikan pra sekolah (TK), pendidikan dasar, dan menengah. Jumlah TK di Kecamatan Kintamani bertambah dari 24 pada tahun 2014 menjadi 30 pada tahun 2016. Begitu juga jumlah SD meningkat dari 71 menjadi 72, SMP bertambah dari 11 menjadi 13, dan SMA/SMK juga bertambah menjadi 5 dari 4 sekolah pada tahun 2016.

Sedangkan untuk jumlah murid, hanya murid Taman Kanak-Kanak yang mengalami peningkatan di tahun 2015, yaitu dari 684 orang menjadi 822 orang. Hal ini mungkin dampak dari bertambahnya jumlah TK di Kecamatan Kintamani. Jumlah murid di SD, SMP, SMA/SMK malah mengalami penurunan di tahun 2016.

A g a m a

Demi terwujudnya keseimbangan antara kebutuhan fisik dan spiritual, maka pemerintah senantiasa meningkatkan kualitas keimanan bagi masyarakat untuk tetap terjaga stabilitas nasional, maka tri kerukunan umat beragama tetap dibina dan dimanfaatkan. Tempat-tempat beribadah merupakan salah satu wahana untuk mempercepat proses mempertebal keimanan sesuai dengan agama yang dianut.

Seperti yang diketahui, masyarakat di Kecamatan Kintamani dan juga di Bali sebagian besar memeluk agama Hindu, sudah barang tentu fasilitas peribadatan yang terbanyak adalah pura, sedangkan untuk fasilitas peribadatan lain jumlahnya masih relatif kecil. Jumlah Pura di Kecamatan Kintamani pada tahun 2016 mencapai 707 unit.

K e s e h a t a n

Kabupaten Bangli yang wilayahnya tidak begitu luas memiliki dua Rumah Sakit yaitu Rumah Sakit Umum dan Rumah Sakit Jiwa yang merupakan satu-satunya terdapat di Provinsi Bali. Di Kecamatan Kintamani sendiri belum tersedia rumah sakit. Fasilitas kesehatan yang tersedia di Kecamatan Kintamani baru hanya poliklinik, puskesmas, puskesmas pembantu, klinik bersalin, dan dokter praktek.

Tenaga kesehatan yang terbanyak di Kecamatan Kintamani adalah bidan yang mencapai 86 orang. Bidan ini hampir ada di setiap desa di Kintamani. Sedangkan jumlah dokter, baik umum maupun spesialis relatif masih sedikit. Hanya beberapa desa di Kintamani yang terlayani oleh dokter. Sebagian besar dokter yang bertugas di Kintamani adalah dokter umum (15 orang). Hanya ada 1 dokter spesialis dan itu pun hanya ada di ibukota kecamatan, yaitu di Desa Kintamani.

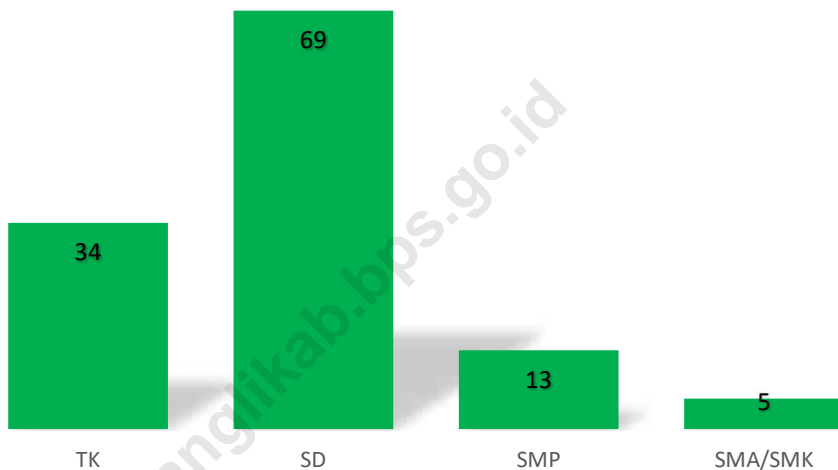
Keamanan

Pembangunan yang diharapkan dapat membawa penduduk ke arah yang lebih maju masih sering dibarengi dengan angka-angka tindak kriminalitas, terutama dari segi kuantitasnya. Akibatnya keamanan dan ketertiban masyarakat menjadi terganggu.

Demikian seterusnya, sehingga ada asumsi meningkatnya angka tindak kriminalitas merupakan salah satu eksese dari kemajuan yang telah dicapai oleh suatu daerah, terutama kemajuan yang belum dapat dinikmati oleh penduduk secara merata dan menimbulkan kesenjangan sosial.

Sebagai indikator keamanan, pencatatan statistik kriminal menjadi bagian yang tak terpisahkan. Secara umum tindak kriminal yang ditunjukkan dari adanya jumlah tindak kejahatan di Kecamatan Kintamani mengalami peningkatan, dimana pada tahun 2015 terdapat beberapa kasus kejahatan yang dilaporkan ke kantor polisi. Kasus terbanyak adalah kasus kesusilaan yaitu sebanyak 3 kasus.

Gambar 4
Banyaknya Sekolah Menurut Jenjang Pendidikan di Kecamatan
Kintamani, 2016



Tabel 4.1.1 Banyaknya Sekolah Menurut Jenjang Pendidikan Menurut Desa di Kecamatan Kintamani, 2016

Desa / Kelurahan	Jenjang Pendidikan				
	TK	SD	SMP	SMA/SMK	Akademi/PT
(1)	(2)	(3)	(4)	(5)	(6)
Mengani	-	1	-	-	-
Binyan	-	-	-	-	-
Ulian	-	1	-	-	-
Bunutin	-	1	-	-	-
Langgahan	1	1	-	-	-
Lembean	-	1	-	-	-
Bayung Cenik	-	1	-	-	-
Mangguh	1	1	-	-	-
Belancan	1	1	-	-	-
Katung	1	1	-	-	-
Banua	1	1	-	-	-
Abuan	1	1	-	-	-
Bonyoh	1	1	-	-	-
Sekaan	1	1	-	-	-
Bayung Gede	1	1	1	1	-
Sekardadi	1	1	-	-	-
Kedisan	1	1	-	-	-
Buahan	1	2	-	-	-
Suter	1	1	1	-	-
Abangdinding	-	2	-	-	-
Abangsongan	1	1	-	-	-
Terunyan	1	3	-	-	-
Songan B	5	5	3	1	-
Songan A	-	3	1	1	-
Batur Selatan	-	3	-	-	-
Batur Tengah	1	2	-	-	-
Batur Utara	1	2	-	-	-

Sumber : UPT Dinas Pendidikan Pemuda dan Olahraga Kecamatan Kintamani

Tabel 4.1.1 Lanjutan

Desa / Kelurahan	Jenjang Pendidikan				
	TK	SD	SMP	SMA/SMK	Akademi/PT
(1)	(2)	(3)	(4)	(5)	(6)
Kintamani	2	4	1	-	-
Serai	-	1	-	-	-
Manikliyu	1	1	1	-	-
Awan	-	1	-	-	-
Belantih	1	3	1	1	-
Gunung Bau	-	1	1	-	-
Belanga	-	1	-	-	-
Batukaang	1	1	-	-	-
Catur	1	1	-	-	-
Pengejaran	1	-	-	-	-
Satra	2	3	1	-	-
Selulung	-	1	-	-	-
Dausa	1	3	-	1	-
Daup	1	1	-	-	-
Bantang	-	1	-	-	-
Kutuh	-	1	-	-	-
Sukawana	-	4	1	-	-
Subaya	-	1	-	-	-
Siyakin	1	1	-	-	-
Pinggian	-	1	1	-	-
Belandingan	-	1	-	-	-
Jumlah					
2016	34	69	13	5	-
2015	24	71	11	4	-
2014	22	71	11	4	-
2013	22	70	11	4	-
2012	22	69	11	4	-

Sumber : UPT Dinas Pendidikan Pemuda dan Olahraga Kecamatan Kintamani

Tabel 4.1.2 Banyaknya Guru Menurut Jenjang Pendidikan Tempat Mengajar Menurut Desa di Kecamatan Kintamani, 2016

Desa / Kelurahan	Jenjang Pendidikan				
	TK	SD	SMP	SMA/SMK	Akademi/PT
(1)	(2)	(3)	(4)	(5)	(6)
Mengani	-	6	-	-	-
Binyan	-	-	-	-	-
Ulian	-	6	-	-	-
Bunutin	-	6	-	-	-
Langgahan	3	7	-	-	-
Lembean	-	5	-	-	-
Bayung Cenik	-	7	-	-	-
Mangguh	2	8	-	-	-
Belancan	5	8	-	-	-
Katung	4	17	4	-	3
Banua	-	7	-	-	-
Abuan	4	7	3	-	-
Bonyoh	4	12	-	-	-
Sekaan	3	9	-	-	-
Bayung Gede	6	10	50	57	-
Sekardadi	5	8	-	-	-
Kedisan	2	6	-	-	-
Buahan	4	6	-	-	-
Suter	3	8	7	-	-
Abangdinding	-	5	-	-	-
Abangsongan	8	3	-	-	-
Terunyan	2	19	-	-	-
Songan B	5	32	17	12	-
Songan A	-	22	5	-	-
Batur Selatan	-	19	-	-	-
Batur Tengah	4	10	-	-	-
Batur Utara	3	14	-	-	-

Sumber : UPT Dinas Pendidikan Pemuda dan Olahraga Kecamatan Kintamani

Tabel 4.1.2 Lanjutan

Desa / Kelurahan	Jenjang Pendidikan				
	TK	SD	SMP	SMA/SMK	Akademi/PT
(1)	(2)	(3)	(4)	(5)	(6)
Kintamani	10	28	34	-	-
Serai	-	8	-	-	-
Manikliyu	4	7	16	-	-
Awan	-	7	-	-	-
Belantih	4	24	26	20	-
Gunung Bau	-	5	4	-	-
Belanga	-	5	-	-	-
Batukaang	3	6	-	-	-
Catur	3	6	-	-	-
Pengejaran	3	-	-	-	-
Satra	5	20	28	-	-
Selulung	-	5	-	-	-
Dausa	3	16	-	15	-
Daup	3	3	-	-	-
Bantang	-	6	-	-	-
Kutuh	-	5	-	-	-
Sukawana	-	23	29	-	-
Subaya	-	6	-	-	-
Siyakin	1	1	1	-	-
Pinggan	-	5	7	-	-
Belandingan	-	3	-	-	-
Jumlah					
2016	106	438	231	104	3
2015	105	440	193	87	-
2014	103	423	299	129	-
2013	103	525	266	127	-
2012	103	506	231	88	-

Sumber : UPT Dinas Pendidikan Pemuda dan Olahraga Kecamatan Kintamani

Tabel 4.1.3 Banyaknya Murid Menurut Jenjang Pendidikan Menurut Desa di Kecamatan Kintamani, 2016

Desa / Kelurahan	Jenjang Pendidikan					
	Taman Kanak-Kanak			Sekolah Dasar		
	Laki-Laki	Perempuan	Jumlah	Laki-Laki	Perempuan	Jumlah
(1)	(2)	(3)	(4)	(5)	(6)	(7)
Mengani	-	-	-	45	42	87
Binyan	-	-	-	-	-	-
Ulian	-	-	-	40	35	75
Bunutin	-	-	-	32	37	69
Langgahan	8	11	19	51	54	105
Lembean	-	-	-	36	24	60
Bayung Cenik	-	-	-	68	48	118
Mangguh	-	-	-	28	4	62
Belancan	20	18	38	95	94	188
Katung	10	18	28	72	63	125
Banua	6	14	20	26	33	59
Abuan	9	10	19	76	75	151
Bonyoh	6	8	14	61	68	129
Sekaan	15	16	31	82	78	166
Bayung Gede	20	8	46	23	23	167
Sekardadi	18	17	35	97	82	179
Kedisan	35	49	82	56	79	135
Buahan	10	15	25	43	32	75
Suter	10	12	22	93	97	190
Abangdinding	-	-	-	135	154	289
Abangsongan	18	15	33	60	51	111
Terunyan	17	9	26	161	161	322
Songan B	23	14	37	557	586	1 043
Songan A	-	-	-	374	354	733
Batur Selatan	-	-	-	272	253	525
Batuh Tengah	15	19	34	165	101	266
Batur Utara	14	12	26	165	101	266

Sumber : UPT Dinas Pendidikan Pemuda dan Olahraga Kecamatan Kintamani

Tabel 4.1.3 Lanjutan

Desa / Kelurahan	Jenjang Pendidikan						
	Taman Kanak-Kanak			Sekolah Dasar			
	Laki-Laki	Perempuan	Jumlah	Laki-Laki	Perempuan	Jumlah	
(1)	(2)	(3)	(4)	(5)	(6)	(7)	
Kintamani	21	23	44	795	786	669	
Serai	-	-	-	103	70	173	
Manikliyu	16	18	32	64	52	116	
Awan	-	-	-	56	64	144	
Belantih	11	13	24	223	201	424	
Gunung Bau	-	-	-	42	40	32	
Belanga	-	-	-	41	38	79	
Batukaang	8	9	17	37	27	64	
Catur	12	11	23	106	83	197	
Pengejaran	5	8	13	-	-	-	
Satra	23	12	35	209	185	394	
Selulung	-	-	-	69	51	120	
Dausa	14	16	30	179	174	353	
Daup	10	12	22	58	60	118	
Bantang	-	-	-	84	78	167	
Kutuh	-	-	-	62	54	121	
Sukawana	-	-	-	295	248	539	
Subaya	-	-	-	60	65	125	
Siyakin	7	8	14	95	107	202	
Pinggan	-	-	-	150	150	300	
Belandingan	-	-	-	92	85	177	
Jumlah							
	2016	381	395	789	5 616	5 233	9 978
	2015	361	333	684	5 702	5 197	10 899
	2014	320	310	630	5 669	5 147	10 816
	2013	320	310	630	5 947	5 469	11 416
	2012	315	296	611	5 899	5 701	11 600

Sumber : UPT Dinas Pendidikan Pemuda dan Olahraga Kecamatan Kintamani

Tabel 4.1.3 Lanjutan

Desa / Kelurahan	Jenjang Pendidikan					
	SMP			SMA		
	Laki-Laki	Perempuan	Jumlah	Laki-Laki	Perempuan	Jumlah
(1)	(8)	(9)	(10)	(11)	(12)	(13)
Mengani	-	-	-	-	-	-
Binyan	-	-	-	-	-	-
Ulian	-	-	-	-	-	-
Bunutin	-	-	-	-	-	-
Langgahan	-	-	-	-	-	-
Lembean	-	-	-	-	-	-
Bayung Cenik	-	-	-	-	-	-
Mangguh	-	-	-	-	-	-
Belancan	-	-	-	-	-	-
Katung	-	-	-	-	-	-
Banua	-	-	-	-	-	-
Abuan	-	-	-	-	-	-
Bonyoh	-	-	-	-	-	-
Sekaan	-	-	-	-	-	-
Bayung Gede	100	62	135	135	300	617
Sekardadi	-	-	-	-	-	-
Kedisan	-	-	-	-	-	-
Buahan	-	-	-	-	-	-
Suter	59	72	131	-	-	--
Abangdinding	-	-	-	-	-	-
Abangsongan	-	-	-	-	-	-
Terunyan	-	-	-	-	-	-
Songan B	285	318	603	-	-	-
Songan A	58	30	88	-	-	-
Batur Selatan	-	-	-	-	-	-
Batur Tengah	-	-	-	-	-	-
Batur Utara	-	-	-	-	-	-

Sumber : UPT Dinas Pendidikan Pemuda dan Olahraga Kecamatan Kintamani

Tabel 4.1.3 Lanjutan

Desa / Kelurahan	Jenjang Pendidikan						
	SMP			SMA			
	Laki-Laki	Perempuan	Jumlah	Laki-Laki	Perempuan	Jumlah	
(1)	(8)	(9)	(10)	(11)	(12)	(13)	
Kintamani	481	505	1 202	48	49	-	
Serai	-	-	-	-	-	-	
Manikliyu	160	135	288	-	-	-	
Awan	-	-	-	-	-	-	
Belantih	293	286	579	-	-	-	
Gunung Bau	51	37	88	-	-	-	
Belanga	-	-	-	-	-	-	
Batukaang	-	-	-	-	-	-	
Catur	-	-	-	-	-	-	
Pengejaran	-	-	-	-	-	-	
Satra	214	238	452	-	-	-	
Selulung	-	-	-	-	-	-	
Dausa	-	-	-	-	-	-	
Daup	-	-	-	-	-	-	
Bantang	-	-	-	-	-	-	
Kutuh	-	-	-	-	-	-	
Sukawana	149	106	255	-	-	-	
Subaya	-	-	-	-	-	-	
Siyakin	-	-	-	-	-	-	
Pinggan	50	33	83	-	-	-	
Belandingan	-	-	-	-	-	-	
Jumlah							
	2016	1 900	1 822	3 904	183	349	617
	2015	2 200	2 074	3 072	282	276	558
	2014	2 223	2 107	4 330	584	499	1 083
	2013	2 058	1 993	4 051	590	453	1 043
	2012	2 066	1 887	3 953	608	403	1 011

Sumber : UPT Dinas Pendidikan Pemuda dan Olahraga Kecamatan Kintamani

Tabel 4.1.3 Lanjutan

Desa / Kelurahan	Jenjang Pendidikan					
	SMK			Perguruan Tinggi		
	Laki-Laki	Perempuan	Jumlah	Laki-Laki	Perempuan	Jumlah
(1)	(14)	(15)	(16)	(17)	(18)	(19)
Mengani	-	-	-	-	-	-
Binyan	-	-	-	-	-	-
Ulian	-	-	-	-	-	-
Bunutin	-	-	-	-	-	-
Langgahan	-	-	-	-	-	-
Lembean	-	-	-	-	-	-
Bayung Cenik	-	-	-	-	-	-
Mangguh	-	-	-	-	-	-
Belancan	-	-	-	-	-	-
Katung	-	-	-	-	-	-
Banua	-	-	-	-	-	-
Abuan	-	-	-	-	-	-
Bonyoh	-	-	-	-	-	-
Sekaan	-	-	-	-	-	-
Bayung Gede	-	-	-	-	-	-
Sekardadi	-	-	-	-	-	-
Kedisan	-	-	-	-	-	-
Buahan	-	-	-	-	-	-
Suter	-	-	-	-	-	-
Abangdinding	-	-	-	-	-	-
Abangsongan	-	-	-	-	-	-
Terunyan	-	-	-	-	-	-
Songan B	534	436	970	-	-	-
Songan A	-	-	-	-	-	-
Batur Selatan	-	-	-	-	-	-
Batur Tengah	-	-	-	-	-	-
Batur Utara	-	-	-	-	-	-

Sumber : UPT Dinas Pendidikan Pemuda dan Olahraga Kecamatan Kintamani

Tabel 4.1.3 Lanjutan

Desa / Kelurahan	Jenjang Pendidikan					
	SMK			Perguruan Tinggi		
	Laki-Laki	Perempuan	Jumlah	Laki-Laki	Perempuan	Jumlah
(1)	(14)	(15)	(16)	(17)	(18)	(19)
Kintamani	-	-	-	-	-	-
Serai	-	-	-	-	-	-
Manikliyu	-	-	-	-	-	-
Awan	-	-	-	-	-	-
Belantih	55	86	141	-	-	-
Gunung Bau	-	-	-	-	-	-
Belanga	-	-	-	-	-	-
Batukaang	-	-	-	-	-	-
Catur	-	-	-	-	-	-
Pengejaran	-	-	-	-	-	-
Satra	-	-	-	-	-	-
Selulung	-	-	-	-	-	-
Dausa	240	174	414	-	-	-
Daup	-	-	-	-	-	-
Bantang	-	-	-	-	-	-
Kutuh	-	-	-	-	-	-
Sukawana	-	-	-	-	-	-
Subaya	-	-	-	-	-	-
Siyakin	-	-	-	-	-	-
Pinggian	-	-	-	-	-	-
Belandingan	-	-	-	-	-	-
Jumlah						
2016	829	696	1 525	-	-	-
2015	391	348	739	-	-	-
2014	367	266	633	-	-	-
2013	339	226	565	-	-	-
2012	325	174	499	-	-	-

Sumber : UPT Dinas Pendidikan Pemuda dan Olahraga Kecamatan Kintamani

Tabel 4.1.4 Rasio Murid dan Guru Menurut Jenjang Pendidikan Menurut Desa di Kecamatan Kintamani, 2016

Desa / Kelurahan	Jenjang Pendidikan				
	TK	SD	SMP	SMA/SMK	Akademi/ PT
(1)	(2)	(3)	(4)	(5)	(6)
Mengani	-	15	-	-	-
Binyan	-	-	-	-	-
Ulian	-	13	-	-	-
Bunutin	-	12	-	-	-
Langgahan	6	15	-	-	-
Lembean	-	12	-	-	-
Bayung Cenik	-	17	-	-	-
Mangguh	-	8	-	-	-
Belancan	8	24	-	-	-
Katung	13	27	-	-	-
Banua	-	9	-	-	-
Abuan	6	21	-	-	-
Bonyoh	7	10	-	-	-
Sekaan	12	18	-	-	-
Bayung Gede	4	10	50	57	-
Sekardadi	7	30	-	-	-
Kedisan	14	24	-	-	-
Buahan	6	12	-	-	-
Suter	7	24	19	-	-
Abangding	-	58	-	-	-
Abangsongan	4	37	-	-	-
Terunyan	13	17	-	-	-
Songan B	7	33	35	15	-
Songan A	-	33	18	-	-
Batur Selatan	-	28	-	-	-
Batuh Tengah	9	27	-	-	-
Batur Utara	9	19	-	-	-

Sumber : UPT Dinas Pendidikan Pemuda dan Olahraga Kecamatan Kintamani

Tabel 4.1.4 Lanjutan

Desa / Kelurahan	Jenjang Pendidikan				
	TK	SD	SMP	SMA/SMK	Akademi/ PT
(1)	(2)	(3)	(4)	(5)	(6)
Kintamani	7	24	35	-	-
Serai	-	22	-	-	-
Manikliyu	8	17	18	-	-
Awan	-	21	-	-	-
Belantih	6	18	22	7	-
Gunung Bau	-	6	22	-	-
Belanga	-	16	-	-	-
Batukaang	6	11	-	-	-
Catur	8	33	-	-	-
Pengejaran	-	-	-	-	-
Satra	7	20	16	-	-
Selulung	-	23	-	-	-
Dausa	10	22	-	28	-
Daup	7	39	-	-	-
Bantang	-	28	-	-	-
Kutuh	-	24	-	-	-
Sukawana	-	23	9	-	-
Subaya	-	31	-	-	-
Siyakin	9	29	-	-	-
Pinggian	-	60	12	-	-
Belandingan	-	59	-	-	-
Jumlah					
2016	200	1 079	256	107	-
2015	3	12	22	16	-
2014	6	26	15	8	-
2013	6	22	15	8	-
2012	5	23	17	11	-

Sumber : UPT Dinas Pendidikan Pemuda dan Olahraga Kecamatan Kintamani

Tabel 4.1.5 Banyaknya Organisasi Sosial Desa Menurut Jenis dan Desa di Kecamatan Kintamani, 2016

Desa / Kelurahan	Karang Taruna	Jumlah Anggota PKK	Panti Asuhan	Organisasi Pengairan	
				Jumlah	Anggota
(1)	(2)	(3)	(4)	(5)	(6)
Mengani	1	219	-	1	11
Binyan	1	94	-	-	-
Ulian	1	245	-	-	-
Bunutin	1	251	-	1	50
Langgahan	1	273	-	1	65
Lembean	1	197	-	-	-
Bayung Cenik	1	220	-	1	14
Mangguh	1	163	-	-	-
Belancan	1	476	-	-	-
Katung	1	396	-	-	-
Banua	1	45	-	-	-
Abuan	1	361	-	-	-
Bonyoh	1	340	-	-	-
Sekaan	1	89	-	-	-
Bayung Gede	1	581	-	-	-
Sekardadi	1	548	-	-	-
Kedisan	1	752	-	-	-
Buahan	1	390	-	-	-
Suter	1	876	-	-	-
Abangdinding	1	761	-	-	-
Abangsongan	1	376	-	-	-
Terunyan	1	807	-	-	-
Songan B	1	2 501	-	-	-
Songan A	1	1 852	-	-	-
Batur Selatan	1	1 665	-	-	-
Batuh Tengah	1	862	-	-	-
Batur Utara	1	561	-	-	-

Sumber : Kepala Desa se-Kecamatan Kintamani

Tabel 4.1.5 Lanjutan

Desa / Kelurahan	Karang Taruna	Jumlah Anggota PKK	Panti Asuhan	Organisasi Pengairan	
				Jumlah	Anggota
(1)	(2)	(3)	(4)	(5)	(6)
Kintamani	1	1 570	-	-	-
Serai	1	294	-	-	-
Manikliyu	-	-	-	-	-
Awan	1	302	-	-	-
Belantih	1	888	-	-	-
Gunung Bau	-	163	-	-	-
Belanga	1	166	-	-	-
Batukaang	1	169	-	-	-
Catur	1	449	-	-	-
Pengejaran	1	150	-	-	-
Satra	1	1 169	-	-	-
Selulung	1	725	-	-	-
Dausa	1	854	-	-	-
Daup	1	193	-	-	-
Bantang	1	468	-	-	-
Kutuh	1	415	-	-	-
Sukawana	1	1 595	-	-	-
Subaya	1	355	-	-	-
Siyakin	2	531	-	-	-
Pinggan	1	502	-	-	-
Belandingan	1	300	-	-	-
Jumlah					
2016	47	27 899	-	4	140
2015	48	28 018	-	4	143
2014	48	26 592	-	4	143
2013	48	26 592	-	4	143
2012	48	26 358	-	4	143

Sumber : Kepala Desa se-Kecamatan Kintamani

Tabel 4.1.6 Banyaknya Organisasi Kesenian Menurut Jenis dan Desa di Kecamatan Kintamani, 2016

Desa / Kelurahan	Kesenian				
	Barong	Gong Kebyar	Legong	Topeng	Lainnya
(1)	(2)	(3)	(4)	(5)	(6)
Mengani	-	2	-	-	2
Binyan	-	1	1	-	2
Ulian	1	1	-	-	2
Bunutin	-	1	-	-	2
Langgahan	-	4	-	-	2
Lembean	1	1	-	-	2
Bayung Cenik	1	1	-	-	2
Mangguh	1	1	1	-	2
Belancan	-	1	1	-	4
Katung	1	1	1	-	4
Banua	1	1	1	1	2
Abuan	-	1	2	1	2
Bonyoh	1	1	1	1	3
Sekaan	2	1	-	1	4
Bayung Gede	2	1	1	1	6
Sekardadi	2	1	1	1	3
Kedisan	1	2	-	-	2
Buahan	-	4	-	-	2
Suter	1	8	2	-	2
Abangdinding	-	9	1	1	2
Abangsongan	1	9	3	1	4
Terunyan	1	1	1	-	-
Songan B	-	20	-	-	2
Songan A	-	1	3	-	2
Batur Selatan	-	1	1	-	-
Batur Tengah	-	1	-	-	2
Batur Utara	1	1	1	-	-

Sumber : Kepala Desa se-Kecamatan Kintamani

Tabel 4.1.6 Lanjutan

Desa / Kelurahan	Kesenian				
	Barong	Gong Kebyar	Legong	Topeng	Lainnya
(1)	(2)	(3)	(4)	(5)	(6)
Kintamani	1	7	3	1	6
Serai	-	3	1	-	3
Manikliyu	-	-	-	-	-
Awan	-	3	1	1	4
Belantih	-	6	-	-	2
Gunung Bau	-	1	-	-	2
Belanga	-	1	1	-	-
Batukaang	-	1	-	-	2
Catur	1	3	1	-	2
Pengejaran	-	1	-	-	2
Satra	-	6	-	1	121
Selulung	-	10	1	1	2
Dausa	-	3	-	-	6
Daup					
Bantang	-	2	-	-	4
Kutuh	-	1	1	-	-
Sukawana	-	3	-	-	4
Subaya	-	-	-	-	-
Siyakin	-	3	-	2	-
Pinggan	-	2	-	-	-
Belandingan	-	1	-	-	-
Jumlah					
2016	20	131	30	14	218
2015	21	133	26	10	129
2014	21	124	27	10	104
2013	20	124	27	10	104
2012	20	127	28	10	104

Sumber : Kepala Desa se-Kecamatan Kintamani

Tabel 4.1.7 Banyaknya Fasilitas Olahraga Menurut Jenis dan Desa di Kecamatan Kintamani, 2016

Desa / Kelurahan	Jenis Olahraga				
	Sepak Bola	Bola Voli	Tenis Meja	Bulu Tangkis	Lainnya
(1)	(2)	(3)	(4)	(5)	(6)
Mengani	1	1	1	-	-
Binyan	-	1	-	-	-
Ulian	-	1	-	-	-
Bunutin	-	1	-	-	-
Langgahan	-	2	2	-	-
Lembean	1	1	1	-	-
Bayung Cenik	-	2	-	-	-
Mangguh	-	1	-	-	-
Belancan	-	1	-	-	-
Katung	-	2	1	1	1
Banua	-	1	1	-	-
Abuan	-	2	-	-	-
Bonyoh	1	1	-	-	-
Sekaan	1	1	-	1	-
Bayung Gede	1	1	-	-	-
Sekardadi	1	1	4	1	-
Kedisan	-	-	-	-	-
Buahan	-	4	-	-	-
Suter	-	3	1	-	-
Abangdinding	-	4	-	-	-
Abangsongan	1	3	-	1	-
Terunyan	-	1	-	-	-
Songan B	1	2	1	2	-
Songan A	-	2	1	1	-
Batur Selatan	-	1	1	1	-
Batuh Tengah	-	1	-	-	-
Batur Utara	-	-	1	1	-

Sumber : Kepala Desa se-Kecamatan Kintamani

Tabel 4.1.7 Lanjutan

Desa / Kelurahan	Jenis Olahraga				
	Sepak Bola	Bola Voli	Tenis Meja	Bulu Tangkis	Lainnya
(1)	(2)	(3)	(4)	(5)	(6)
Kintamani	1	8	1	1	-
Serai	-	1	-	-	-
Manikliyu	-	-	-	-	-
Awan	-	2	1	1	1
Belantih	-	2	-	-	-
Gunung Bau	-	1	-	-	-
Belanga	1	1	-	-	-
Batukaang	1	1	-	-	-
Catur	1	2	1	-	-
Pengejaran	-	1	-	-	-
Satra	1	6	6	2	-
Selulung	1	1	1	-	-
Dausa	-	1	-	-	-
Daup	1	-	-	-	-
Bantang	-	-	-	-	-
Kutuh	1	-	1	-	-
Sukawana	-	4	-	-	-
Subaya	-	-	-	-	-
Siyakin	-	3	1	-	-
Pinggán	-	1	-	-	-
Belandingan	-	-	-	-	-
Jumlah					
2016	16	76	27	13	2
2015	15	69	18	10	-
2014	19	71	21	11	-
2013	19	80	28	11	-
2012	18	84	28	12	-

Sumber : Kepala Desa se-Kecamatan Kintamani

Tabel 4.1.8 Banyaknya Penduduk yang Berlangganan Majalah dan Surat Kabar Menurut Jenis dan Desa di Kecamatan Kintamani, 2016

Desa / Kelurahan	Majalah				Surat Kabar			
	Keluarga	Olah Raga	Pertani- an	Umum	Bali Post	Suara Karya	Kompas	Lainnya
(1)	(2)	(3)	(4)	(5)	(6)	(7)	(8)	(9)
Mengani	-	-	-	-	-	-	-	1
Binyan	-	-	-	-	-	-	-	1
Ulian	-	-	-	-	-	-	-	1
Bunutin	-	-	-	-	-	-	-	1
Langgahan	-	-	-	-	-	-	-	1
Lembean	-	-	-	-	-	-	-	1
Bayung Cenik	-	-	-	-	-	-	-	1
Mangguh	-	-	-	-	-	-	-	1
Belancan	-	-	-	-	1	-	-	1
Katung	-	-	-	-	2	-	-	1
Banua	-	-	-	-	4	-	-	1
Abuan	-	-	-	-	-	-	-	1
Bonyoh	-	-	-	-	1	-	-	1
Sekaan	-	-	-	-	1	-	-	1
Bayung Gede	-	-	-	-	2	-	-	1
Sekardadi	-	-	-	-	1	-	-	1
Kedisan	-	-	-	-	3	-	-	1
Buahan	-	-	-	-	1	-	-	1
Suter	-	-	-	-	-	-	-	1
Abangdinding	-	-	-	-	1	-	-	1
Abangsongan	-	-	-	-	1	-	-	1
Terunyan	-	-	-	-	-	-	-	1
Songan B	-	-	-	-	-	-	-	1
Songan A	-	-	-	-	-	-	-	1
Batur Selatan	-	-	-	-	4	-	-	1
Batur Tengah	-	-	-	-	2	-	-	1
Batur Utara	-	-	-	-	2	-	-	1

Sumber : Kepala Desa se-Kecamatan Kintamani

Tabel 4.1.8 Lanjutan

Desa / Kelurahan	Majalah				Surat Kabar			
	Keluarga	Olah Raga	Pertani- an	Umum	Bali Post	Suara Karya	Kompas	Lainnya
(1)	(2)	(3)	(4)	(5)	(6)	(7)	(8)	(9)
Kintamani	-	-	-	-	-	-	-	-
Serai	-	-	-	-	-	-	-	-
Manikliyu	-	-	-	-	-	-	-	-
Awan	-	-	-	-	-	-	-	-
Belantih	-	-	-	-	-	-	-	-
Gunung Bau	-	-	-	-	-	-	-	-
Belanga	-	-	-	-	-	-	-	-
Batukaang	-	-	-	-	-	-	-	-
Catur	-	-	-	-	-	-	-	-
Pengejaran	-	-	-	-	-	-	-	-
Satra	-	-	-	-	-	-	-	4
Selulung	-	-	-	-	-	-	-	-
Dausa	-	-	-	-	-	-	-	-
Daup	-	-	-	-	-	-	-	-
Bantang	-	-	-	-	-	-	-	-
Kutuh	-	-	-	-	-	-	-	-
Sukawana	-	-	-	-	-	-	-	-
Subaya	-	-	-	-	-	-	-	-
Siyakin	-	-	-	-	-	-	-	-
Pinggan	-	-	-	-	-	-	-	-
Belandingan	-	-	-	-	-	-	-	-
Jumlah								
2016	-	-	-	-	23	-	-	31
2015	-	-	-	-	61	-	-	48
2014	-	-	-	-	155	-	-	53
2013	-	-	-	-	155	-	-	53
2012	-	-	-	-	146	-	-	53

Sumber : Kepala Desa se-Kecamatan Kintamani

Tabel 4.2.1 Banyaknya Fasilitas Kesehatan Menurut Jenis dan Desa di Kecamatan Kintamani, 2016

Desa / Kelurahan	Poliklinik	Puskes- mas	Puskesmas Pembantu	Klinik Bersalin	Posyandu	Dokter Praktek	Pos KB
(1)	(2)	(3)	(4)	(5)	(6)	(7)	(8)
Mengani	-	-	1	-	1	-	1
Binyan	-	-	1	-	1	-	1
Ulian	-	-	1	-	1	-	1
Bunutin	-	-	1	-	1	-	1
Langgahan	-	-	1	-	3	-	1
Lembean	-	-	1	-	1	-	1
Bayung Cenik	-	-	1	-	1	-	1
Mangguh	-	-	1	-	1	-	1
Belancan	-	-	1	-	2	-	1
Katung	-	-	1	-	1	1	1
Banua	-	-	1	-	1	-	1
Abuan	-	-	1	-	1	-	1
Bonyoh	-	-	1	-	1	-	1
Sekaan	-	-	1	-	2	-	1
Bayung Gede	-	1	-	1	2	1	1
Sekardadi	-	-	1	-	3	-	1
Kedisan	-	1	-	-	2	1	1
Buahan	-	-	1	-	4	-	1
Suter	-	-	1	-	5	-	1
Abangdinding	-	-	1	-	6	-	1
Abangsongan	-	-	1	-	6	-	1
Terunyan	-	-	1	-	6	-	1
Songan B	-	1	3	-	18	-	1
Songan A	-	-	1	-	15	-	1
Batur Selatan	-	-	1	-	6	-	1
Batur Tengah	1	-	-	-	4	-	1
Batur Utara	-	-	-	-	2	-	1

Sumber : Kepala Desa se-Kecamatan Kintamani

Tabel 4.2.1 Lanjutan

Desa / Kelurahan	Poliklinik	Puskes- mas	Puskesmas Pembantu	Klinik Bersalin	Posyandu	Dokter Praktek	Pos KB
(1)	(2)	(3)	(4)	(5)	(6)	(7)	(8)
Kintamani	-	1	-	2	9	2	9
Serai	-	-	1	-	2	-	2
Manikliyu							
Awan	-	-	1	-	2	-	2
Belantih	-	1	-	-	8	1	1
Gunung Bau	-	-	1	-	1	-	1
Belanga	-	-	1	-	1	-	1
Batukaang	-	-	1	-	1	-	1
Catur	-	-	1	-	3	-	3
Pengejaran	-	-	1	-	2	-	-
Satra	-	1	1	-	6	1	6
Selulung	-	-	1	-	9	-	-
Dausa	-	-	1	-	3	-	1
Daup	-	-	1	-	1	-	1
Bantang	-	-	1	-	2	-	2
Kutuh	-	-	1	-	1	-	1
Sukawana	-	-	1	-	9	-	1
Subaya	-	-	1	-	1	-	-
Siyakin	-	-	1	-	2	-	2
Pinggan	-	-	1	-	1	-	1
Belandingan	-	-	1	-	1	-	-
Jumlah							
2016	1	3	18	2	71	4	37
2015	1	6	43	-	165	10	48
2014	1	6	49	-	161	14	59
2013	1	6	49	-	161	14	59
2012	1	5	44	-	160	12	59

Sumber : Kepala Desa se-Kecamatan Kintamani

Tabel 4.2.2 Banyaknya Tenaga Kesehatan Menurut Keahliannya dan Desa di Kecamatan Kintamani, 2016

Desa / Kelurahan	Dokter		Bidan	Mantri Kesehatan	Dukun Bersalin	Dukun Pijat	Lainnya
	Umum	Spesialis					
(1)	(2)	(3)	(4)	(5)	(6)	(7)	(8)
Mengani	-	-	1	-	-	2	-
Binyan	-	-	1	-	-	1	-
Ulian	-	-	1	-	-	1	-
Bunutin	-	-	1	-	-	2	-
Langgahan	-	-	1	-	1	3	-
Lembean	-	-	1	-	-	1	1
Bayung Cenic	-	-	1	-	-	1	-
Mangguh	-	-	1	-	-	-	-
Belancan	-	-	2	-	-	1	-
Katung	-	-	2	1	-	-	-
Banua	-	-	1	-	-	1	-
Abuan	-	-	1	1	-	3	-
Bonyoh	-	-	1	-	-	2	-
Sekaan	-	-	1	-	-	1	-
Bayung Gede	2	-	5	8	-	-	-
Sekardadi	-	-	1	-	-	-	-
Kedisan	2	-	6	8	-	-	-
Buahan	-	-	1	-	-	1	-
Suter	-	-	2	-	1	1	1
Abangdinding	-	-	1	-	-	1	-
Abangsongan	-	-	4	-	-	3	1
Terunyan	-	-	5	1	-	-	-
Songan B	2	-	6	14	1	1	-
Songan A	-	-	-	-	-	3	2
Batur Selatan	-	-	1	-	-	3	-
Batur Tengah	1	-	1	-	-	-	-
Batur Utara	-	-	-	-	-	1	-

Sumber : Kepala Desa se-Kecamatan Kintamani

Tabel 4.2.2 Lanjutan

Desa / Kelurahan	Dokter		Bidan	Mantri Kesehatan	Dukun Bersalin	Dukun Pijat	Lainnya
	Umum	Spesialis					
(1)	(2)	(3)	(4)	(5)	(6)	(7)	(8)
Kintamani	2	1	1	-	1	-	-
Serai	-	-	1	-	-	2	-
Manikliyu	-	-	-	-	-	-	-
Awan	-	-	1	-	-	-	-
Belantih	3	-	9	9	-	4	1
Gunung Bau	-	-	1	-	-	4	-
Belanga	-	-	1	-	-	1	2
Batukaang	-	-	-	1	-	1	1
Catur	-	-	1	-	1	-	-
Pengejaran	-	-	1	-	-	-	-
Satra	-	-	-	-	-	2	-
Selulung	-	-	1	-	-	-	-
Dausa	-	-	2	-	1	-	-
Daup	-	-	-	-	-	-	-
Bantang	-	-	2	-	-	-	-
Kutuh	-	-	2	-	-	3	-
Sukawana	1	-	3	-	-	-	-
Subaya	-	-	1	-	-	-	-
Siyakin	-	-	1	-	1	2	-
Pinggian	-	-	1	2	2	4	-
Belandingan	-	-	2	-	1	-	-
Jumlah							
2016	13	1	64	43	9	37	8
2015	16	1	87	59	4	65	20
2014	16	-	83	62	9	80	31
2013	16	-	83	62	9	80	31
2012	10	11	76	50	9	80	31

Sumber : Kepala Desa se-Kecamatan Kintamani

Tabel 4.2.3 Banyaknya Aseptor KB Menurut Alat Kontrasepsi yang Digunakan dan Desa di Kecamatan Kintamani, 2016

Desa / Kelurahan	IUD	Pil KB	Susuk/ Implan	Kondom	Obat Vagina	Vasek- tomi	Tubek- tomi	Suntikan
(1)	(2)	(3)	(4)	(5)	(6)	(7)	(8)	(9)
Mengani	115	9	-	-	-	-	7	37
Binyan	14	6	-	2	-	-	1	21
Ulian	93	17	12	-	-	-	9	46
Bunutin	67	20	-	3	-	8	11	60
Langgahan	128	38	-	4	-	5	3	82
Lembean	69	2	-	2	-	1	7	43
Bayung Cenik	84	21	1	2	-	-	6	77
Mangguh	36	38	4	-	-	2	5	63
Belancan	213	60	4	3	-	8	2	178
Katung	148	13	6	6	-	-	29	99
Banua	25	3	-	9	-	1	6	102
Abuan	144	3	-	1	-	-	13	141
Bonyoh	11	39	13	1	-	8	19	166
Sekaan	70	17	3	-	-	1	4	190
Bayung Gede	206	40	-	3	-	1	7	119
Sekardadi	212	16	4	9	-	-	8	157
Kedisan	104	58	4	4	-	6	50	252
Buahan	86	41	-	-	-	2	5	131
Suter	110	20	-	1	-	6	1	225
Abangdinding	120	87	3	7	-	-	4	309
Abangsongan	37	8	7	10	-	1	5	141
Terunyan	348	61	-	-	-	-	-	106
Songan B	456	100	63	-	-	8	41	852
Songan A	385	10	7	9	-	5	-	593
Batur Selatan	579	70	-	10	-	-	5	350
Batur Tengah	215	34	-	7	-	-	16	247
Batur Utara	227	25	3	10	-	4	12	38

Sumber : PPLKB Kecamatan Kintamani

Tabel 4.2.3 Lanjutan

Desa / Kelurahan	IUD	Pil KB	Susuk/ Implan	Kondom	Obat Vagina	Vasek- tomi	Tubek- tomi	Suntikan
(1)	(2)	(3)	(4)	(5)	(6)	(7)	(8)	(9)
Kintamani	716	97	8	5	-	9	11	327
Serai	69	14	-	1	-	1	13	102
Manikliyu	118	88	1	4	-	-	13	105
Awan	86	743	-	8	-	9	8	34
Belantih	313	59	2	1	-	10	14	54
Gunung Bau	36	10	2	6	-	9	-	51
Belanga	42	17	-	-	-	2	1	38
Batukaang	88	4	10	3	-	-	6	8
Catur	208	31	13	1	-	-	15	54
Pengejaran	50	10	-	-	-	1	6	78
Satra	169	18	3	22	-	3	32	531
Selulung	221	70	-	3	-	-	9	109
Dausa	160	45	5	18	-	3	10	261
Daup	57	32	-	1	-	1	3	23
Bantang	91	4	-	2	-	3	6	166
Kutuh	41	52	12	8	-	6	9	115
Sukawana	520	101	-	19	-	28	13	128
Subaya	178	10	-	-	-	1	-	14
Siyakin	110	49	-	-	-	15	-	127
Pinggian	201	20	1	10	-	4	5	83
Belandingan	68	15	-	3	-	6	74	-
Jumlah								
2016	7 844	2 345	191	218	-	178	524	7 233
2015	8 032	1 499	181	187	-	125	497	7 105
2014	7 962	1 397	221	218	-	138	526	7 335
2013	8 138	1 364	182	197	-	118	505	7 353
2012	8 138	1 364	182	197	-	118	505	7 353

Sumber : PPLKB Kecamatan Kintamani

Tabel 4.2.4 Banyaknya Keluarga yang Menggunakan Air Minum Dirinci Menurut Sumber Air Mminum di Kecamatan Kintamani, 2016

Desa / Kelurahan	Jumlah Keluarga	PDAM	Pompa Air	Sumur	Mata Air	Sungai	Lainnya
(1)	(2)	(3)	(4)	(5)	(6)	(7)	(8)
Mengani	219	-	-	-	219	-	-
Binyan	94	-	-	-	94	-	-
Ulian	245	-	-	-	245	-	-
Bunutin	255	-	-	-	255	-	-
Langgahan	273	-	-	-	273	-	-
Lembean	197	-	-	-	197	-	-
Bayung Cenik	220	-	-	-	220	-	-
Mangguh	150	-	-	-	150	-	-
Belancan	476	-	-	-	476	-	-
Katung	396	-	-	-	396	-	-
Banua	261	-	-	-	261	-	-
Abuan	375	-	-	-	375	-	-
Bonyoh	340	-	-	-	340	-	-
Sekaan	519	-	-	-	519	-	6
Bayung Gede	581	-	-	-	581	-	-
Sekardadi	527	-	-	-	20	-	478
Kedisan	690	-	-	3	648	-	29
Buahan	423	-	-	-	128	-	305
Suter	876	-	-	-	115	-	761
Abangdinding	761	-	-	-	275	-	686
Abangsongan	376	-	-	-	-	-	37
Terunyan	807	-	-	5	-	-	792
Songan B	2 576	-	-	220	126	-	2 155
Songan A	1 852	-	-	219	96	-	1 537
Batur Selatan	1 792	758	-	-	620	-	287
Batuh Tengah	862	226	-	-	364	-	272
Batur Utara	506	276	-	-	123	-	162

Sumber : Kepala Desa se-Kecamatan Kintamani

Tabel 4.2.4 Lanjutan

Desa / Kelurahan	Jumlah Keluarga	PDAM	Pompa Air	Sumur	Mata Air	Sungai	Lainnya
(1)	(2)	(3)	(4)	(5)	(6)	(7)	(8)
Kintamani	1 492	687	-	-	521	-	68
Serai	294	-	-	-	294	-	-
Manikliyu	390	-	-	-	390	-	-
Awan	302	-	-	-	302	-	-
Belantih	888	-	-	-	888	-	-
Gunung Bau	163	-	-	-	180	-	-
Belanga	166	-	-	-	166	-	-
Batukaang	169	-	-	-	169	-	-
Catur	499	50	-	-	449	-	-
Pengejaran	221	-	30	-	221	-	-
Satra	1 335	-	-	-	1 335	-	-
Selulung	714	-	-	-	714	-	-
Dausa	869	-	-	-	869	-	-
Daup	192	-	-	-	192	-	-
Bantang	457	-	-	-	457	-	-
Kutuh	420	-	-	-	420	-	-
Sukawana	1 591	-	-	-	1 591	-	-
Subaya	354	-	-	-	354	-	-
Siyakin	556	-	-	-	556	-	-
Pinggian	515	-	-	100	400	-	15
Belandingan	284	-	-	-	200	-	84
Jumlah							
2016	29 274	1 997	30	547	18 358	0	7 674
2015	28 018	1 944	-	547	17 724	-	5 720
2014	21 260	1 813	-	499	13 464	-	5 484
2013	26 973	2 307	-	663	16 075	-	7 282
2012	25 954	2 247	-	629	15 236	-	7 699

Sumber : Kepala Desa se-Kecamatan Kintamani

Tabel 4.2.5 Jumlah Panti Asuhan dan Penderita Cacat Menurut Jenis Cacat di Kecamatan Kintamani, 2016

Desa / Kelurahan	Jumlah Panti Asuhan	Penderita Cacat					
		Tuna Netra	Tuna Wicara	Tuna Ganda	Cacat Fisik	Cacat Mental	Lainnya
(1)	(2)	(3)	(4)	(5)	(6)	(7)	(8)
Mengani	-	-	3	1	5	-	-
Binyan	-	1	-	-	3	1	-
Ulian	-	-	1	-	2	1	-
Bunutin	-	-	-	-	2	1	-
Langgahan	-	-	-	-	11	1	-
Lembean	-	-	-	-	2	2	-
Bayung Cenic	-	-	-	-	4	4	-
Mangguh	-	-	-	-	3	2	-
Belancan	-	-	-	-	3	1	1
Katung	-	1	2	2	13	1	-
Banua	-	1	1	-	-	1	-
Abuan	-	6	-	1	2	3	1
Bonyoh	-	6	3	1	1	2	-
Sekaan	-	-	3	-	3	1	-
Bayung Gede	-	-	-	-	5	4	17
Sekardadi	-	-	1	-	1	-	-
Kedisan	-	-	-	-	12	2	-
Buahan	-	-	-	-	3	3	-
Suter	-	5	-	-	7	2	3
Abangdinding	-	-	-	-	9	3	-
Abangsongan	-	2	3	-	8	4	3
Terunyan	-	8	-	-	7	1	3
Songan B	-	-	-	-	-	-	4
Songan A	-	5	-	-	9	5	4
Batur Selatan	-	5	-	-	17	7	6
Batur Tengah	-	2	-	-	3	1	2
Batur Utara	-	1	-	-	6	-	-

Sumber : Kepala Desa se-Kecamatan Kintamani

Tabel 4.2.5 Lanjutan

Desa / Kelurahan	Jumlah Panti Asuhan	Penderita Cacat					
		Tuna Netra	Tuna Wicara	Tuna Ganda	Cacat Fisik	Cacat Mental	Lainnya
(1)	(2)	(3)	(4)	(5)	(6)	(7)	(8)
Kintamani	-	7	4	-	3	3	2
Serai	-	-	5	1	2	4	-
Manikliyu	-	-	-	-	-	-	4
Awan	-	2	3	-	3	4	-
Belantih	-	1	1	-	10	1	1
Gunung Bau	-	-	-	-	3	1	-
Belanga	-	1	1	-	3	-	-
Batukaang	-	1	-	-	2	3	1
Catur	-	-	-	-	-	-	-
Pengejaran	-	2	6	1	6	4	-
Satra	-	3	2	3	6	5	-
Selulung	-	-	2	-	5	1	-
Dausa	-	-	-	3	3	9	7
Daup	-	-	1	-	7	4	1
Bantang	-	-	2	1	5	4	-
Kutuh	-	-	2	-	-	-	1
Sukawana	-	5	-	-	4	3	-
Subaya	-	2	3	-	6	1	-
Siyakin	-	-	2	-	3	2	-
Pinggan	-	3	3	-	3	-	-
Belandingan	-	1	-	-	2	-	1
Jumlah							
2016	-	72	61	15	220	112	62
2015	-	83	60	15	249	105	55
2014	-	74	23	7	259	118	81
2013	-	74	23	7	259	118	81
2012	-	75	23	7	260	121	87

Sumber : Kepala Desa se-Kecamatan Kintamani

Tabel 4.3.1 Banyaknya Tempat Ibadah Menurut Desa di Kecamatan Kintamani, 2016

Desa / Kelurahan	Pura	Masjid	Langgar/ Surau	Gereja Kristen	Gereja Katolik	Vihara	Lainnya	Jumlah
(1)	(2)	(3)	(4)	(5)	(6)	(7)	(8)	(9)
Mengani	9	-	-	-	-	-	-	9
Binyan	11	-	-	-	-	-	-	11
Ulian	8	-	-	-	-	-	-	8
Bunutin	6	-	-	-	-	-	-	6
Langgahan	9	-	-	-	-	1	-	10
Lembean	6	-	-	-	-	-	-	6
Bayung Cenik	9	-	-	-	-	-	-	9
Mangguh	7	-	-	-	-	-	-	7
Belancan	4	-	-	-	-	-	-	4
Katung	12	-	-	-	-	-	-	12
Banua	11	-	-	-	-	-	-	9
Abuan	9	-	-	-	-	-	-	9
Bonyoh	13	-	-	-	-	-	-	13
Sekaan	13	-	-	-	-	-	-	13
Bayung Gede	9	-	-	-	-	-	-	9
Sekardadi	13	-	-	-	-	-	-	13
Kedisan	9	-	-	-	-	-	-	9
Buahan	11	-	-	-	-	-	-	11
Suter	27	-	-	-	-	-	-	27
Abangdinding	14	-	-	-	-	-	-	14
Abangsongan	33	-	-	-	-	-	-	33
Terunyan	17	-	-	-	-	-	-	17
Songan B	28	-	-	-	-	-	-	28
Songan A	27	-	-	-	-	-	-	27
Batur Selatan	13	-	-	-	-	-	1	13
Batuh Tengah	13	-	-	-	-	-	-	13
Batur Utara	10	-	-	-	-	-	-	10

Sumber : Kepala Desa se-Kecamatan Kintamani

Tabel 4.3.1 Lanjutan

Desa / Kelurahan	Pura	Masjid	Langgar/ Surau	Gereja Kristen	Gereja Katolik	Vihara	Lainnya	Jumlah
(1)	(2)	(3)	(4)	(5)	(6)	(7)	(8)	(9)
Kintamani	28	1	-	-	-	-	-	33
Serai	11	-	-	-	-	-	-	11
Manikliyu	17	-	-	-	-	-	-	17
Awan	13	-	-	-	-	-	-	13
Belantih	3	-	-	-	-	-	-	3
Gunung Bau	8	-	-	-	-	-	-	8
Belanga	15	-	-	-	-	-	-	15
Batukaang	10	-	-	-	-	-	-	10
Catur	19	-	-	-	-	-	-	19
Pengejaran	7	-	-	-	-	-	-	7
Satra	28	-	-	-	-	-	3	28
Selulung	23	-	-	-	-	-	-	23
Dausa	17	-	-	-	-	-	-	17
Daup	10	-	-	-	-	-	-	10
Bantang	13	-	-	-	-	-	-	13
Kutuh	22	-	-	-	-	-	1	23
Sukawana	50	-	-	-	-	-	-	50
Subaya	25	-	-	-	-	-	-	25
Siyakin	16	-	-	-	-	-	-	16
Pinggan	17	-	-	-	-	-	-	17
Belandingan	10	-	-	-	-	-	-	10
Jumlah								
2016	713	1	-	-	-	1	5	718
2015	722	1	-	-	-	1	2	726
2014	721	2	-	-	-	1	1	725
2013	721	2	-	-	-	1	1	725
2012	721	2	-	-	-	1	1	725

Sumber : Kepala Desa se-Kecamatan Kintamani

Tabel 4.3.2 Banyaknya Pemuka Agama/ Aliran Kepercayaan Terhadap Tuhan Yang Maha Esa Menurut Desa di Kecamatan Kintamani, 2016

Desa / Kelurahan	Hindu						Jumlah		
	Islam	Kristen	Katolik	Budha	Lainnya	Jumlah			
(1)	(2)	(3)	(4)	(5)	(6)	(7)	(8)	(9)	(10)
Mengani	-	8	8	-	-	-	-	-	8
Binyan	-	8	8	-	-	-	-	-	8
Ulian	-	20	20	-	-	-	-	-	20
Bunutin	-	11	11	-	-	-	-	-	11
Langgahan	-	9	9	-	-	-	1	-	10
Lembean	-	9	9	-	-	-	-	-	6
Bayung Cenik	-	9	9	-	-	-	-	-	9
Mangguh	-	7	7	-	-	-	-	-	7
Belancan	-	11	11	-	-	-	-	-	11
Katung	-	8	8	-	-	-	-	-	10
Banua	-	4	4	-	-	-	-	-	4
Abuan	-	9	9	-	-	-	-	-	9
Bonyoh	-	13	13	-	-	-	-	-	13
Sekaan	-	4	4	-	-	-	-	-	4
Bayung Gede	-	9	9	-	-	-	-	-	9
Sekardadi	-	13	13	-	-	-	-	-	13
Kedisan	-	9	9	-	-	-	-	-	9
Buahan	-	11	11	-	-	-	-	-	11
Suter	-	27	27	-	-	-	-	-	27
Abangdinding	-	14	14	-	-	-	-	-	14
Abangsongan	-	33	33	-	-	-	-	-	33
Terunyan	-	28	28	-	-	-	-	-	28
Songan B	-	36	36	-	-	-	-	-	36
Songan A	-	27	27	-	-	-	-	-	27
Batur Selatan	-	13	13	-	-	-	-	-	13
Batur Tengah	-	13	13	-	-	-	-	-	13
Batur Utara	-	23	23	-	-	-	-	-	23

Sumber : Kepala Desa se-Kecamatan Kintamani

Tabel 4.3.2 Lanjutan

Desa / Kelurahan	Hindu								Jumlah
	Islam	Kristen	Katolik	Budha	Lainnya	Pendeta Pemangku Jumlah			
(1)	(2)	(3)	(4)	(5)	(6)	(7)	(8)	(9)	(10)
Kintamani	-	36	-	1	-	-	1	-	38
Serai	-	11	11	-	-	-	-	-	11
Manikliyu	-	17	17	-	-	-	-	-	17
Awan	-	16	16	-	-	-	-	-	16
Belantih	-	3	3	-	-	-	-	-	3
Gunung Bau	-	10	10	-	-	-	-	-	10
Belanga	-	14	14	-	-	-	-	-	14
Batukaang	-	9	9	-	-	-	-	-	9
Catur	-	12	12	-	-	-	1	-	13
Pengejaran	-	9	9	-	-	-	-	-	9
Satra	-	18	18	-	-	-	-	-	-
Selulung	-	32	-	-	-	-	-	-	32
Dausa	-	17	17	-	-	-	-	-	17
Daup	-	12	12	-	-	-	-	-	12
Bantang	-	15	15	-	-	-	-	-	15
Kutuh	-	22	22	-	-	-	-	-	22
Sukawana	-	50	50	-	-	-	-	-	50
Subaya	-	13	13	-	-	-	-	-	13
Siyakin	-	15	15	-	-	-	-	-	15
Pinggian	-	15	15	-	-	-	-	-	15
Belandingan	-	8	8	-	-	-	-	-	8
Jumlah									
2016	-	740	672	1	-	-	3	-	725
2015	-	714	714	1	-	-	3	-	718
2014	-	700	700	1	-	-	3	-	703
2013	-	700	700	1	-	-	3	-	703
2012	-	700	700	1	-	-	3	-	703

Sumber : Kepala Desa se-Kecamatan Kintamani

Tabel 4.3.3 Banyaknya Pura Menurut Jenisnya Menurut Desa di Kecamatan Kintamani, 2016

Desa / Kelurahan	Sad Khayangan	Dang Khayangan	Khayangan Tiga	Pura Subak	Pura Lainnya
(1)	(2)	(3)	(4)	(5)	(6)
Mengani	-	-	1	2	5
Binyan	-	-	1	1	5
Ulian	-	-	1	2	3
Bunutin	-	-	1	2	2
Langgahan	-	-	1	3	4
Lembean	-	-	1	1	7
Bayung Cenik	-	-	3	2	8
Mangguh	-	-	1	1	5
Belancan	-	-	2	4	21
Katung	-	-	3	1	8
Banua	-	-	3	1	7
Abuan	-	-	1	1	11
Bonyoh	-	-	1	3	11
Sekaan	-	-	1	5	6
Bayung Gede	-	-	3	1	11
Sekardadi	-	-	1	3	5
Kedisan	-	-	1	2	8
Buahan	-	-	1	1	25
Suter	-	-	1	9	13
Abangdinding	-	-	1	1	10
Abangsongan	-	-	1	4	7
Terunyan	-	-	1	1	26
Songan B	-	1	1	1	24
Songan A	-	-	-	1	26
Batur Selatan	1	-	1	1	10
Batur Tengah	-	1	-	5	7
Batur Utara	-	-	-	1	9

Sumber : Kepala Desa se-Kecamatan Kintamani

Tabel 4.3.3 Lanjutan

Desa / Kelurahan	Sad Khayangan	Dang Khayangan	Khayangan Tiga	Pura Subak	Pura Lainnya
(1)	(2)	(3)	(4)	(5)	(6)
Kintamani	-	-	3	12	8
Serai	-	-	1	3	5
Manikliyu	-	-	1	5	11
Awan	-	-	1	5	10
Belantih	-	-	1	2	1
Gunung Bau	-	-	1	3	4
Belanga	-	-	1	7	6
Batukaang	-	-	1	1	7
Catur	-	-	1	8	10
Pengejaran	-	-	1	4	4
Satra	-	-	6	10	1
Selulung	-	-	3	10	13
Dausa	-	1	3	7	7
Daup	-	-	1	3	2
Bantang	-	-	2	4	8
Kutuh	-	-	2	6	18
Sukawana	-	1	3	20	26
Subaya	-	-	1	8	10
Siyakin	-	-	2	7	7
Pinggan	-	1	1	13	2
Belandingan	-	-	1	1	6
Jumlah					
2016	1	4	40	147	191
2015	1	5	60	180	450
2014	1	5	60	145	478
2013	1	5	60	145	478
2012	1	5	60	145	478

Sumber : Kepala Desa se-Kecamatan Kintamani

Tabel 4.4.1 Banyaknya Tindak Kriminalitas yang Dilaporkan Kepada Polisi Menurut Desa di Kecamatan Kintamani, 2016

Desa / Kelurahan	Pembunuhan	Penganiayaan	Pencurian	Kesusilaan	Lainnya
(1)	(2)	(3)	(4)	(5)	(6)
Mengani	-	-	-	-	-
Binyan	-	-	-	-	-
Ulian	-	-	-	-	-
Bunutin	-	-	-	-	-
Langgahan	-	-	-	-	-
Lembean	-	-	2	-	-
Bayung Cenik	-	-	-	-	-
Mangguh	-	-	-	-	-
Belancan	-	-	-	-	-
Katung	-	-	-	-	-
Banua	-	-	-	-	-
Abuan	-	-	1	-	-
Bonyoh	-	-	-	-	-
Sekaan	-	-	-	-	1
Bayung Gede	-	-	-	-	1
Sekardadi	-	-	1	-	-
Kedisan	-	-	-	-	-
Buahan	-	-	-	-	-
Suter	-	-	-	-	-
Abangdinding	-	-	-	-	-
Abangsongan	-	-	-	-	-
Terunyan	-	-	-	-	-
Songan B	-	-	-	-	1
Songan A	-	-	-	-	-
Batur Selatan	-	-	-	-	-
Batuh Tengah	-	-	-	-	-
Batur Utara	-	-	-	-	-

Sumber : Polsek Kecamatan Kintamani

Tabel 4.4.1 Lanjutan

Desa / Kelurahan	Pembunuhan	Penganiayaan	Pencurian	Kesusilaan	Lainnya
(1)	(2)	(3)	(4)	(5)	(6)
Kintamani	-	-	-	-	-
Serai	-	-	-	-	-
Manikliyu	-	-	-	-	-
Awan	-	-	-	-	-
Belantih	-	-	-	-	-
Gunung Bau	-	-	-	-	-
Belanga	-	-	-	-	-
Batukaang	-	-	-	-	-
Catur	-	-	-	-	-
Pengejaran	-	-	-	-	-
Satra	-	-	-	-	-
Selulung	-	-	-	-	-
Dausa	-	-	-	-	-
Daup	-	-	-	-	-
Bantang	-	-	-	-	-
Kutuh	-	-	-	-	-
Sukawana	-	-	-	-	-
Subaya	-	-	-	-	-
Siyakin	-	-	-	-	-
Pinggan	-	-	-	-	-
Belandingan	-	-	-	-	-
Jumlah					
2016	-	-	4	3	-
2015	-	3	16	2	16
2014	-	-	-	-	-
2013	-	-	-	-	-
2012	1	-	-	-	-

Sumber : Polsek Kecamatan Kintamani

BAB

5

Kecamatan Kintamani Dalam Angka

PERTANIAN

PENJELASAN TEKNIS

1. **Luas panen** adalah luas tanaman padi yang diambil hasilnya/dipanen pada periode pelaporan.
2. **Produksi** adalah hasil menurut bentuk produk dari setiap tanaman padi yang diambil berdasarkan luas yang dipanen/tanaman yang menghasilkan pada bulan/triwulan laporan.

<https://banglikab.bps.go.id>

ULASAN

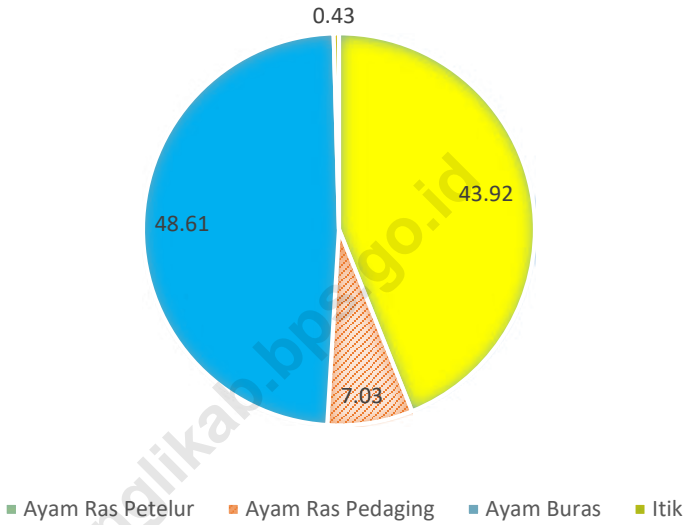
Melihat dari keadaan geografisnya, Kecamatan Kintamani merupakan daerah pertanian. Cakupan pertanian disini adalah pertanian dalam arti luas. Masing-masing sub sektor pertanian terus dikembangkan dengan tujuan untuk meningkatkan hasil dan mutu serta memperluas penganeekaragaman hasil pertanian guna memenuhi kebutuhan pangan dan industri yang mengolah hasil pertanian, memperluas lapangan kerja dan kesempatan berusaha yang pada akhirnya akan dapat mendukung pembangunan daerah.

P e t e r n a k a n

Perkembangan peternakan diarahkan untuk meningkatkan populasi dan produksi melalui diversifikasi dan intensifikasi untuk memenuhi kebutuhan gizi masyarakat.

Populasi ternak besar sapi di Kecamatan Kintamani pada tahun 2016 adalah 41.391 ekor sedangkan tahun 2015 adalah 40.382 ekor mengalami peningkatan sebesar 7,83%. Populasi kambing dan babi yang dikelompokkan sebagai ternak kecil berturut-turut adalah 1.255 ekor dan 15.198 ekor juga mengalami penurunan masing-masing 13,98% dan 46,03%.

Gambar 5
Persentase Unggas Menurut Jenis di Kecamatan Kintamani, 2016



Tabel 5.1 Banyaknya Ternak Menurut Jenis dan Desa di Kecamatan Kintamani, 2016

Desa / Kelurahan	Jenis Ternak			
	Sapi	Kambing	Babi	Kuda
(1)	(2)	(3)	(4)	(5)
Mengani	665	-	69	-
Binyan	603	-	67	-
Ulian	747	-	80	-
Bunutin	700	-	100	-
Langgahan	610	-	170	-
Lembean	750	-	160	-
Bayung Cenik	800	-	200	-
Mangguh	430	-	174	-
Belancan	1 050	12	360	-
Katung	750	-	500	-
Banua	300	-	600	-
Abuan	700	-	400	-
Bonyoh	666	-	254	-
Seka	1 012	-	529	-
Bayung Gede	710	-	600	-
Sekardadi	500	-	350	-
Kedisan	500	-	161	-
Buahan	1 200	-	109	-
Suter	900	69	401	-
Abangding	1 600	13	102	-
Abangsongan	600	58	32	-
Terunyan	1 510	75	307	-
Songan B	2 050	50	320	-
Songan A	1 400	38	563	-
Batur Selatan	3 200	47	370	-
Batuh Tengah	1 750	-	546	-
Batur Utara	603	12	444	-

Sumber : UPTD Peternakan dan Perikanan Darat Kecamatan Kintamani

Tabel 5.1 Lanjutan

Desa / Kelurahan	Jenis Ternak			
	Sapi	Kambing	Babi	Kuda
(1)	(2)	(3)	(4)	(5)
Kintamani	1 668	66	960	-
Serai	350	-	120	-
Manikliyu	924	-	231	-
Awan	150	-	120	-
Belantih	901	-	223	-
Gunung Bau	220	-	125	-
Belanga	608	-	364	-
Batukaang	644	13	119	-
Catur	5 46	-	350	-
Pengejaran	450	-	150	-
Satra	500	-	2 000	-
Selulung	800	20	100	-
Dausa	600	-	438	-
Daup	531	-	151	-
Bantang	921	-	201	-
Kutuh	663	-	182	-
Sukawana	1 458	549	1 950	-
Subaya	600	42	100	-
Siyakin	2 000	-	550	-
Pinggan	716	75	1 043	-
Belandingan	310	2	23	-
Jumlah				
2016	21 422	1 141	12 475	-
2015	40 382	1 101	10 407	-
2014	45 073	1 359	17 293	-
2013	55 632	1 447	21 188	-
2012	55 289	1 383	20 076	-

Sumber : UPTD Peternakan dan Perikanan Darat Kecamatan Kintamani

Tabel 5.1 Lanjutan

Desa / Kelurahan	Jenis Ternak			
	Sapi Perah	Domba	Kerbau	Kelinci
(1)	(6)	(7)	(8)	(9)
Mengani	-	-	-	-
Binyan	-	-	-	-
Ulian	-	-	-	-
Bunutin	-	-	-	-
Langgahan	-	-	-	-
Lembean	-	-	-	-
Bayung Cenik	-	-	-	-
Mangguh	-	-	-	-
Belancan	-	-	-	-
Katung	-	-	-	-
Banua	-	-	-	-
Abuan	-	-	-	-
Bonyoh	-	-	-	-
Sekaan	-	-	-	-
Bayung Gede	-	-	-	-
Sekardadi	-	-	-	-
Kedisan	-	-	-	-
Buahan	-	-	-	-
Suter	-	-	-	-
Abangding	-	-	-	-
Abangsongan	-	-	-	-
Terunyan	-	-	-	-
Songan B	-	-	-	-
Songan A	-	-	-	-
Batur Selatan	-	-	-	-
Batuh Tengah	-	-	-	-
Batur Utara	-	-	-	-

Sumber : UPTD Peternakan dan Perikanan Darat Kecamatan Kintamani

Tabel 5.1 Lanjutan

Desa / Kelurahan	Jenis Ternak			
	Sapi Perah	Domba	Kerbau	Kelinci
(1)	(6)	(7)	(8)	(9)
Kintamani	-	-	-	-
Serai	-	-	-	-
Manikliyu	-	-	-	-
Awan	-	-	-	-
Belantih	-	-	-	-
Gunung Bau	-	-	-	-
Belanga	-	-	-	-
Batukaang	-	-	-	-
Catur	-	-	-	-
Pengejaran	-	-	-	-
Satra	-	-	-	-
Selulung	-	-	-	-
Dausa	-	-	-	-
Daup	-	-	-	-
Bantang	-	-	-	-
Kutuh	-	-	-	-
Sukawana	-	-	-	-
Subaya	-	-	-	-
Siyakin	-	-	-	-
Pinggian	-	-	-	-
Belandingan	-	-	-	-
Jumlah				
2016	-	-	-	-
2015	-	-	-	-
2014	-	-	-	-
2013	-	-	-	-
2012	-	-	-	-

Sumber : UPTD Peternakan dan Perikanan Darat Kecamatan Kintamani

Tabel 5.2 Banyaknya Unggas Menurut Jenis dan Desa di Kecamatan Kintamani, 2016

Desa / Kelurahan	Jenis Unggas				
	Ayam Ras Petelur	Ayam Ras Pedaging	Ayam Buras	Itik	Lainnya
(1)	(2)	(3)	(4)	(5)	(6)
Mengani	-	-	1 020	-	-
Binyan	1 000	-	693	-	-
Ulian	-	-	1 552	-	-
Bunutin	3 500	-	3 700	-	-
Langgahan	-	-	2 904	-	-
Lembean	-	-	1 600	40	-
Bayung Cenic	1 000	-	1 500	50	-
Mangguh	-	-	1 505	-	-
Belancan	3 500	-	4000	160	-
Katung	40 000	-	3 200	100	-
Banua	1 000	500	1 300	-	-
Abuan	-	500	4050	50	-
Bonyoh	-	-	4 000	-	-
Sekaan	-	-	4 500	200	-
Bayung Gede	-	-	3000	60	-
Sekardadi	-	-	1 500	-	-
Kedisan	-	-	4 611	-	-
Buahan	-	-	2 700	-	-
Suter	-	-	878	40	-
Abangdinding	-	-	2 514	-	-
Abangsongan	-	-	800	10	-
Terunyan	-	-	2 750	-	-
Songan B	-	-	7 215	50	-
Songan A	-	-	3 835	-	-
Batur Selatan	-	-	7 236	-	-
Batuh Tengah	-	-	2 776	15	-
Batur Utara	7000	-	4 010	-	-

Sumber : UPTD Peternakan dan Perikanan Darat Kecamatan Kintamani

Pertanian

Tabel 5.2 Lanjutan

Desa / Kelurahan	Jenis Unggas				
	Ayam Ras Petelur	Ayam Ras Pedaging	Ayam Buras	Itik	Lainnya
(1)	(2)	(3)	(4)	(5)	(6)
Kintamani	-	-	10 000	100	-
Serai	2 000	-	5 780	160	-
Manikliyu	8 000	-	9 240	300	-
Awan	400	-	2 500	140	-
Belantih	-	-	3 092	-	-
Gunung Bau	20 000	-	1 700	100	-
Belanga	-	-	1 072	-	-
Batukaang	-	-	1 027	-	-
Catur	-	-	2 000	-	-
Pengejaran	-	-	5 000	10	-
Satra	10 000	-	6 000	-	-
Selulung	-	-	4 000	500	-
Dausa	-	-	2 400	-	-
Daup	4 900	-	3 743	-	-
Bantang	-	-	1 416	-	-
Kutuh	20 000	-	2 442	-	-
Sukawana	89 900	33 000	6 823	-	-
Subaya	-	-	4 370	60	-
Siyakin	2 100	-	72 500	-	-
Pinggán	-	-	9 356	-	-
Belandingan	-	-	727	-	-
Jumlah					
2016	214 300	34 000	234 537	2 145	-
2015	150 500	17 000	152 388	-	-
2014	119 100	3 800	120 924	491	90
2013	149 100	4 800	178 432	616	-
2012	161 000	51 500	185 666	633	-

Sumber : UPTD Peternakan dan Perikanan Darat Kecamatan Kintamani

Tabel 5.3 Banyaknya Produksi Ikan Menurut Jenis dan Desa di Kecamatan Kintamani, 2016

Desa / Kelurahan	Ikan Air Laut (Kg)			Ikan Air Tawar (Kg)	Jumlah (Kg)
	Tongkol	Teri	Lainnya		
(1)	(2)	(3)	(4)	(5)	(6)
Mengani	-	-	-	-	-
Binyan	-	-	-	-	-
Ulian	-	-	-	-	-
Bunutin	-	-	-	-	-
Langgahan	-	-	-	-	-
Lembean	-	-	-	-	-
Bayung Cenik	-	-	-	-	-
Mangguh	-	-	-	-	-
Belancan	-	-	-	-	-
Katung	-	-	-	-	-
Banua	-	-	-	-	-
Abuan	-	-	-	-	-
Bonyoh	-	-	-	-	-
Sekaan	-	-	-	-	-
Bayung Gede	-	-	-	-	-
Sekardadi	-	-	-	-	-
Kedisan	-	-	-	12 000	12 000
Buahan	-	-	-	49 700	49 700
Suter	-	-	-	-	-
Abangdinding	-	-	-	22 500	22 500
Abangsongan	-	-	-	-	-
Terunyan	-	-	-	15 000	15 000
Songan B	-	-	-	20 000	20 000
Songan A	-	-	-	18 000	18 000
Batur Selatan	-	-	-	-	-
Batuh Tengah	-	-	-	7 000	7 000
Batur Utara	-	-	-	-	-

Sumber : UPTD Peternakan dan Perikanan Darat Kecamatan Kintamani

Tabel 5.3 Lanjutan

Desa / Kelurahan	Ikan Air Laut (Kg)			Ikan Air Tawar (Kg)	Jumlah (Kg)
	Tongkol	Teri	Lainnya		
(1)	(2)	(3)	(4)	(5)	(6)
Kintamani	-	-	-	-	-
Serai	-	-	-	-	-
Manikliyu	-	-	-	-	-
Awan	-	-	-	-	-
Belantih	-	-	-	-	-
Gunung Bau	-	-	-	-	-
Belanga	-	-	-	-	-
Batukaang	-	-	-	-	-
Catur	-	-	-	-	-
Pengejaran	-	-	-	-	-
Satra	-	-	-	-	-
Selulung	-	-	-	-	-
Dausa	-	-	-	-	-
Daup	-	-	-	-	-
Bantang	-	-	-	-	-
Kutuh	-	-	-	-	-
Sukawana	-	-	-	-	-
Subaya	-	-	-	-	-
Siyakin	-	-	-	-	-
Pinggian	-	-	-	-	-
Belandingan	-	-	-	-	-
Jumlah					
2016	-	-	-	144 200	144 200
2015	-	-	-	112 700	112 700
2014	-	-	-	124 500	124 500
2013	-	-	-	81 700	81 700
2012	-	-	-	79 411	79 411

Sumber : UPTD Peternakan dan Perikanan Darat Kecamatan Kintamani

Tabel 5.4 Jumlah Subak dan Luas Areal Baku Subak Menurut Jenis Irigasi di Kecamatan Kintamani, 2016

Desa / Kelurahan	Jumlah Subak	Luas Sawah (Ha)				Total Luas (Ha)
		Semi Teknis	Sederhana	Sederhana non PU	Tadah Hujan	
(1)	(2)	(3)	(4)	(5)	(6)	(7)
Mengani	1	-	-	30	-	30
Binyan	-	-	-	-	-	-
Ulian	-	-	-	-	-	-
Bunutin	1	-	-	50	-	50
Langgahan	1	-	-	24	-	24
Lembean	-	-	-	-	-	-
Bayung Cenik	2	-	-	-	-	-
Mangguh	-	-	-	-	-	-
Belancan	-	-	-	-	-	-
Katung	-	-	-	-	-	-
Banua	-	-	-	-	-	-
Abuan	-	-	-	-	-	-
Bonyoh	-	-	-	-	-	-
Sekaan	-	-	-	-	-	-
Bayung Gede	-	-	-	-	-	-
Sekardadi	-	-	-	-	-	-
Kedisan	-	-	-	-	-	-
Buahan	-	-	-	-	-	-
Suter	-	-	-	-	-	-
Abangdinding	-	-	-	-	-	-
Abangsongan	-	-	-	-	-	-
Terunyan	-	-	-	-	-	-
Songan B	-	-	-	-	-	-
Songan A	-	-	-	-	-	-
Batur Selatan	-	-	-	-	-	-
Batuh Tengah	-	-	-	-	-	-
Batur Utara	-	-	-	-	-	-

Sumber : UPTD Pertanian Kecamatan Kintamani

Tabel 5.4 Lanjutan

Desa / Kelurahan	Jumlah Subak	Luas Sawah (Ha)				Total Luas (Ha)
		Semi Teknis	Sederhana	Sederhana non PU	Tadah Hujan	
(1)	(2)	(3)	(4)	(5)	(6)	(7)
Kintamani	-	-	-	-	-	-
Serai	-	-	-	-	-	-
Manikliyu	-	-	-	-	-	-
Awan	-	-	-	-	-	-
Belantih	-	-	-	-	-	-
Gunung Bau	-	-	-	-	-	-
Belanga	-	-	-	-	-	-
Batukaang	-	-	-	-	-	-
Catur	-	-	-	-	-	-
Pengejaran	-	-	-	-	-	-
Satra	-	-	-	-	-	-
Selulung	-	-	-	-	-	-
Dausa	-	-	-	-	-	-
Daup	-	-	-	-	-	-
Bantang	-	-	-	-	-	-
Kutuh	-	-	-	-	-	-
Sukawana	-	-	-	-	-	-
Subaya	-	-	-	-	-	-
Siyakin	-	-	-	-	-	-
Pinggian	-	-	-	-	-	-
Belandingan	-	-	-	-	-	-
Jumlah						
2016	5	-	-	104	-	104
2015	-	-	-	129	-	129
2014	5	-	-	134	-	134
2013	5	10	-	113	-	123
2012	5	10	-	113	-	123

Sumber : UPTD Pertanian Kecamatan Kintamani

BAB

6

Kecamatan Kintamani Dalam Angka

**INDUSTRI
PERTAMBANGAN
ENERGI
KONSTRUKSI**

PENJELASAN TEKNIS

- 1. Perusahaan atau usaha industri** adalah suatu unit (kesatuan) usaha melakukan kegiatan ekonomi, bertujuan menghasilkan barang atau jasa, terletak pada suatu bangunan atau lokasi tertentu, dan mempunyai catatan administrasi tersendiri mengenai produksi dan struktur biaya serta ada seorang atau lebih yang bertanggung jawab atas usaha tersebut.
- 2. Industri manufaktur** adalah suatu kegiatan ekonomi yang melakukan kegiatan mengubah suatu barang dasar secara mekanis, kimia, atau dengan tangan sehingga menjadi barang jadi/setengah jadi, dan atau barang yang kurang nilainya menjadi barang yang lebih tinggi nilainya, dan sifatnya lebih dekat kepada pemakai akhir. Termasuk dalam kegiatan ini adalah jasa industri dan pekerjaan perakitan.
- 3. Industri manufaktur dikelompokkan ke dalam 4 kelompok berdasarkan jumlah pekerja**, yaitu Industri besar (100 orang pekerja atau lebih), industri sedang/menengah (20-99 orang pekerja), industri kecil (5-19 orang pekerja), dan industri mikro/rumah tangga (1-4 orang pekerja).
- 4. Produksi** adalah hasil menurut bentuk produk dari setiap tanaman padi yang diambil berdasarkan luas yang dipanen/tanaman yang menghasilkan pada bulan/triwulan laporan.

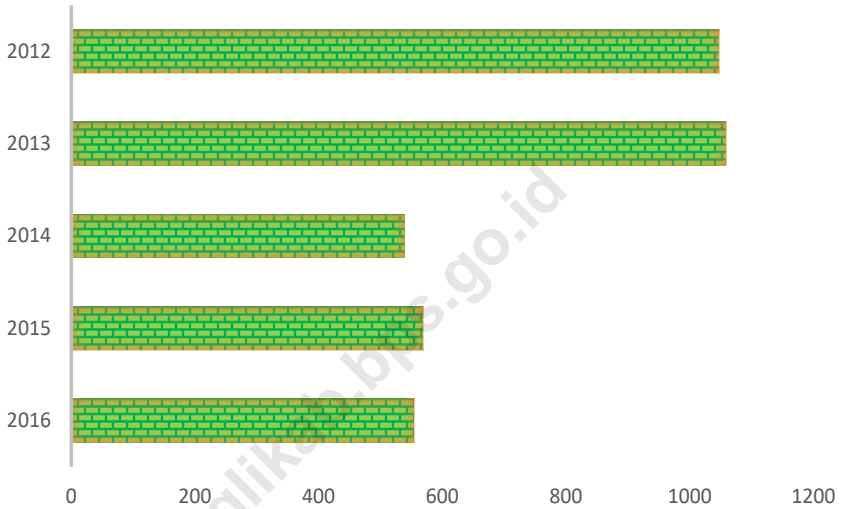
ULASAN

Industri

Sebagian besar industri yang berkembang di Kecamatan Kintamani adalah industri rumah tangga. Pada tahun 2015 di Kecamatan Kintamani terdapat 553 industri rumah tangga, yang mana mengalami penurunan dibandingkan tahun sebelumnya.

<https://banglikab.bps.go.id>

Gambar 6
Jumlah Industri Kerajinan Rumah Tangga di Kecamatan Kintamani,
2012-2016



Tabel 6.1 Banyaknya Perusahaan Industri Menurut Kelompok Industri dan Desa di Kecamatan Kintamani, 2016

Desa / Kelurahan	Kategori Industri			
	Besar	Sedang	Kecil	Kerajinan Rumah Tangga
(1)	(2)	(3)	(4)	(5)
Mengani	-	-	-	11
Binyan	-	-	-	-
Ulian	-	-	-	3
Bunutin	-	-	-	18
Langgahan	-	-	-	6
Lembean	-	-	-	15
Bayung Ceník	-	-	2	6
Mangguh	-	-	-	-
Belancan	-	-	-	-
Katung	-	-	-	3
Banua	-	-	14	5
Abuan	-	-	-	2
Bonyoh	-	-	-	-
Sekaán	-	-	-	-
Bayung Gede	-	-	-	2
Sekardadi	-	-	-	3
Kedisan	-	-	-	-
Buahan	-	-	-	-
Suter	-	-	12	146
Abangding	-	-	12	193
Abangsongan	-	-	5	7
Terunyan	-	-	-	-
Songan B	-	-	-	-
Songan A	-	-	-	20
Batur Selatan	-	-	-	4
Batuh Tengah	-	-	-	1
Batur Utara	-	-	-	3

Sumber : Kepala Desa se-Kecamatan Kintamani

Tabel 6.1 Lanjutan

Desa / Kelurahan	Kategori Industri			
	Besar	Sedang	Kecil	Kerajinan Rumah Tangga
(1)	(2)	(3)	(4)	(5)
Kintamani	-	-	-	22
Serai	-	-	-	-
Manikliyu	-	-	-	4
Awan	-	-	-	-
Belantih	-	-	-	3
Gunung Bau	-	-	-	3
Belanga	-	-	-	2
Batukaang	-	-	-	2
Catur	-	-	-	3
Pengejaran	-	-	-	10
Satra	-	-	-	-
Selulung	-	-	-	10
Dausa	-	-	1	30
Daup	-	-	-	-
Bantang	-	-	-	4
Kutuh	-	-	-	13
Sukawana	-	-	-	45
Subaya	-	-	-	-
Siyakin	-	-	-	3
Pinggian	-	-	-	8
Belandingan	-	-	-	2
Jumlah				
2016	-	-	32	554
2015	-	-	34	568
2014	-	1	101	538
2013	-	1	23	1 058
2012	-	1	23	1 047

Sumber : Kepala Desa se-Kecamatan Kintamani

Tabel 6.2 Banyaknya Tenaga Kerja Perusahaan Industri Menurut Kelompok Industri dan Desa di Kecamatan Kintamani, 2016

Desa / Kelurahan	Kategori Industri			
	Besar	Sedang	Kecil	Kerajinan Rumah Tangga
(1)	(2)	(3)	(4)	(5)
Mengani	-	-	-	11
Binyan	-	-	-	-
Ulian	-	-	-	3
Bunutin	-	-	-	18
Langgahan	-	-	-	6
Lembean	-	-	-	15
Bayung Cenik	-	-	6	6
Mangguh	-	-	-	-
Belancan	-	-	-	-
Katung	-	-	-	3
Banua	-	-	14	5
Abuan	-	-	-	2
Bonyoh	-	-	-	-
Sekaan	-	-	-	-
Bayung Gede	-	-	-	2
Sekardadi	-	-	-	3
Kedisan	-	-	-	-
Buahan	-	-	-	-
Suter	-	-	60	146
Abangding	-	-	65	193
Abangsongan	-	-	25	7
Terunyan	-	-	-	-
Songan B	-	-	-	-
Songan A	-	-	-	20
Batur Selatan	-	-	-	4
Batuh Tengah	-	-	-	1
Batur Utara	-	-	-	3

Sumber : Kepala Desa se-Kecamatan Kintamani

Tabel 6.2 Lanjutan

Desa / Kelurahan	Kategori Industri			
	Besar	Sedang	Kecil	Kerajinan Rumah Tangga
(1)	(2)	(3)	(4)	(5)
Kintamani	-	-	-	22
Serai	-	-	-	-
Manikliyu	-	-	-	4
Awan	-	-	-	-
Belantih	-	-	-	3
Gunung Bau	-	-	-	3
Belanga	-	-	-	2
Batukaang	-	-	-	-
Catur	-	-	-	6
Pengejaran	-	-	-	10
Satra	-	-	-	-
Selulung	-	-	10	10
Dausa	-	-	10	19
Daup	-	-	-	-
Bantang	-	-	-	4
Kutuh	-	-	-	13
Sukawana	-	-	-	4
Subaya	-	-	-	-
Siyakin	-	-	-	3
Pinggian	-	-	-	8
Belandingan	-	-	-	2
Jumlah				
2016	-	-	188	508
2015	-	-	175	568
2014	-	80	97	1 603
2013	-	80	105	1 611
2012	-	80	105	1 612

Sumber : Kepala Desa se-Kecamatan Kintamani

Tabel 6.3 Jumlah Sarana Perekonomian Menurut Jenis dan Desa di Kecamatan Kintamani, 2016

Desa / Kelurahan	Pasar Umum		Kelompok Pertokoan	Lainnya
	Bangunan Permanen	Bangunan Semi Permanen		
(1)	(2)	(3)	(4)	(5)
Mengani	-	-	-	-
Binyan	-	-	-	-
Ulian	-	-	-	-
Bunutin	-	-	-	-
Langgahan	-	-	-	-
Lembean	-	-	-	-
Bayung Cenik	-	-	-	-
Mangguh	-	-	-	-
Belancan	1	-	-	-
Katung	-	-	-	-
Banua	1	-	-	-
Abuan	-	-	-	-
Bonyoh	-	-	-	-
Sekaan	1	-	-	-
Bayung Gede	-	1	-	-
Sekardadi	-	-	-	-
Kedisan	-	-	-	-
Buahan	-	1	-	-
Suter	-	-	-	-
Abangdinding	-	1	-	-
Abangsongan	-	-	-	-
Terunyan	-	-	-	-
Songan B	-	1	-	-
Songan A	-	-	-	-
Batur Selatan	-	-	-	-
Batuh Tengah	-	1	-	-
Batur Utara	-	-	-	-

Sumber : Kepala Desa se-Kecamatan Kintamani

Tabel 6.3 Lanjutan

Desa / Kelurahan	Pasar Umum		Kelompok Pertokoan	Lainnya
	Bangunan Permanen	Bangunan Semi Permanen		
(1)	(2)	(3)	(4)	(5)
Kintamani	2	-	2	-
Serai	-	-	-	-
Manikliyu	1	-	-	-
Awan	-	-	-	-
Belantih	-	-	-	-
Gunung Bau	-	-	-	-
Belanga	-	-	-	-
Batukaang	-	-	-	-
Catur	1	-	-	-
Pengejaran	-	-	-	-
Satra	-	-	-	-
Selulung	-	-	-	-
Dausa	-	-	-	-
Daup	-	-	-	-
Bantang	-	-	-	-
Kutuh	-	-	-	-
Sukawana	-	-	-	-
Subaya	-	-	-	-
Siyakin	-	-	-	-
Pinggian	-	-	-	-
Belandingan	-	-	-	-
Jumlah				
2016	7	5	2	-
2015	7	5	-	-
2014	7	6	7	-
2013	7	5	7	-
2012	8	5	7	-

Sumber : Kepala Desa se-Kecamatan Kintamani

Tabel 6.4 Jumlah Restoran / Rumah Makan, Warung, dan *Art Shop* Menurut Desa di Kecamatan Kintamani, 2016

Desa / Kelurahan	Rumah Makan / Restaurants	Warung	Art Shop	Lainnya
(1)	(2)	(3)	(4)	(5)
Mengani	-	19	-	-
Binyan	-	2	-	-
Ulian	-	10	-	-
Bunutin	-	13	-	-
Langgahan	-	9	-	-
Lembean	-	10	-	-
Bayung Cenic	-	15	-	-
Mangguh	-	12	-	-
Belancan	-	30	-	-
Katung	-	35	-	-
Banua	-	14	-	-
Abuan	-	35	-	-
Bonyoh	-	10	-	-
Seka	-	55	-	-
Bayung Gede	-	50	-	-
Sekardadi	-	31	-	-
Kedisan	8	45	1	-
Buahan	4	30	1	-
Suter	-	35	-	-
Abangding	-	46	-	-
Abangsongan	-	15	-	-
Terunyan	-	14	-	-
Songan B	-	55	-	-
Songan A	-	34	-	-
Batur Selatan	8	46	4	-
Batuh Tengah	46	36	9	-
Batur Utara	33	29	4	-

Sumber : Kepala Desa se-Kecamatan Kintamani

Tabel 6.4 Lanjutan

Desa / Kelurahan	Rumah Makan / Restaurants	Warung	Art Shop	Lainnya
(1)	(2)	(3)	(4)	(5)
Kintamani	3	250	-	-
Serai	-	13	-	-
Manikliyu	-	37	-	-
Awan	-	17	-	-
Belantih	-	30	-	-
Gunung Bau	-	14	-	-
Belanga	-	8	-	-
Batukaang	-	9	-	-
Catur	-	33	-	-
Pengejaran	-	11	-	-
Satra	-	40	-	-
Selulung	-	35	-	-
Dausa	-	27	-	-
Daup	-	8	-	-
Bantang	-	28	-	-
Kutuh	-	30	-	-
Sukawana	-	41	-	-
Subaya	-	7	-	-
Siyakin	-	20	-	-
Pinggian	-	20	-	-
Belandingan	-	7	-	-
Jumlah				
2016	102	1 077	19	-
2015	92	1 251	15	-
2014	92	1 277	15	-
2013	92	1 265	15	-
2012	80	1 134	7	-

Sumber : Kepala Desa se-Kecamatan Kintamani

Source : Head of Village Around Kintamani District

Tabel 6.5 Jumlah Sarana Bank dan Lembaga Keuangan Lainnya Menurut Desa di Kecamatan Kintamani, 2016

Desa / Kelurahan	Bank	Lembaga Perkreditan Desa (LPD)	KUD	Lainnya	Jumlah
(1)	(2)	(3)	(4)	(5)	(6)
Mengani	-	1	-	2	3
Binyan	-	1	-	-	-
Ulian	-	1	-	2	3
Bunutin	-	1	-	-	-
Langgahan	-	1	-	-	1
Lembean	-	1	-	1	2
Bayung Cenik	-	1	-	-	1
Mangguh	-	1	-	-	1
Belancan	-	2	-	2	4
Katung	-	1	-	1	2
Banua	-	1	-	1	2
Abuan	-	1	-	-	1
Bonyoh	-	1	-	-	1
Sekaan	-	1	-	2	3
Bayung Gede	-	1	-	-	1
Sekardadi	-	1	-	5	6
Kedisan	1	1	-	3	5
Buahan	-	1	-	1	2
Suter	-	1	-	-	1
Abangdinding	-	1	-	1	2
Abangsongan	-	1	-	1	2
Terunyan	-	1	-	3	4
Songan B	-	1	-	1	2
Songan A	-	1	-	1	2
Batur Selatan	1	1	-	3	5
Batuh Tengah	1	-	-	2	3
Batur Utara	-	1	1	4	6

Sumber : Kepala Desa se-Kecamatan Kintamani

Tabel 6.5 Lanjutan

Desa / Kelurahan	Bank	Lembaga Perkreditan Desa (LPD)	KUD	Lainnya	Jumlah
(1)	(2)	(3)	(4)	(5)	(6)
Kintamani	-	1	-	2	3
Serai	-	1	-	2	3
Manikliyu	-	1	-	2	3
Awan	-	1	-	2	3
Belantih	-	1	-	-	1
Gunung Bau	-	1	-	-	1
Belanga	-	1	-	-	1
Batukaang	-	1	-	-	1
Catur	-	2	-	2	4
Pengejaran	-	1	-	1	2
Satra	-	1	-	1	2
Selulung	-	1	-	-	1
Dausa	-	1	-	-	1
Daup	-	1	-	2	3
Bantang	-	1	-	-	1
Kutuh	-	1	-	5	6
Sukawana	1	1	-	3	5
Subaya	-	1	-	1	2
Siyakin	-	1	-	-	1
Pinggian	-	1	-	1	2
Belandingan	-	1	-	1	2
Jumlah	-	1	-	3	4
2016	6	37	2	60	106
2015	-	1	-	1	2
2014	1	1	-	3	5
2013	1	-	-	2	3
2012	-	1	1	4	6

Sumber : Kepala Desa se-Kecamatan Kintamani

Tabel 6.6 Banyaknya Koperasi dan Jumlah Anggota Menurut Jenis dan Desa di Kecamatan Kintamani, 2016

Desa / Kelurahan	KUD		Non KUD		Jumlah	
	Jumlah Usaha	Jumlah Anggota	Jumlah Usaha	Jumlah Anggota	Jumlah Usaha	Jumlah Anggota
(1)	(2)	(3)	(4)	(5)	(6)	(7)
Mengani	-	-	2	184	-	-
Binyan	-	-	-	-	-	-
Ulian	-	-	2	130	2	130
Bunutin	-	-	1	68	-	-
Langgahan	-	-	-	-	-	-
Lembean	-	-	1	30	1	30
Bayung Cenik	-	-	-	-	-	-
Mangguh	-	-	-	-	-	-
Belancan	-	-	2	90	2	90
Katung	-	-	4	300	4	300
Banua	-	-	2	50	2	50
Abuan	-	-	-	-	-	-
Bonyoh	-	-	-	-	-	-
Sekaan	-	-	2	43	2	43
Bayung Gede	-	-	-	-	-	-
Sekardadi	-	-	5	498	5	498
Kedisan	-	-	3	354	3	354
Buahan	-	-	1	50	1	50
Suter	-	-	-	-	-	-
Abangdingding	-	-	1	78	1	78
Abangsongan	-	-	1	67	1	67
Terunyan	-	-	3	184	3	184
Songan B	-	-	1	60	1	60
Songan A	-	-	1	38	1	38
Batur Selatan	-	-	3	265	3	265
Batuh Tengah	-	-	2	259	2	259
Batur Utara	-	-	2	56	2	56

Sumber : Kepala Desa se-Kecamatan Kintamani

Tabel 6.6 Lanjutan

Desa / Kelurahan	KUD		Non KUD		Jumlah	
	Jumlah Usaha	Jumlah Anggota	Jumlah Usaha	Jumlah Anggota	Jumlah Usaha	Jumlah Anggota
(1)	(2)	(3)	(4)	(5)	(6)	(7)
Kintamani	-	-	2	667	2	667
Serai	-	-	-	-	2	3
Manikliyu	-	-	1	38	1	38
Awan	-	-	1	202	1	202
Belantih	-	-	-	-	-	-
Gunung Bau	-	-	-	-	-	-
Belanga	-	-	-	-	-	-
Batukaang	-	-	-	-	-	-
Catur	-	-	-	-	-	-
Pengejaran	-	-	-	-	-	-
Satra	-	-	-	-	-	-
Selulung	-	-	-	-	-	-
Dausa	-	-	-	-	-	-
Daup	-	-	-	-	-	-
Bantang	-	-	-	-	-	-
Kutuh	-	-	2	64	2	64
Sukawana	-	-	2	300	-	-
Subaya	-	-	7	185	7	185
Siyakin	-	-	-	-	-	-
Pinggian	-	-	1	39	1	39
Belandingan	-	-	-	-	-	-
Jumlah						
2016	-	-	55	4 702	50	3 937
2015	-	-	55	4 500	55	4 500
2014	-	-	50	4 038	38	4 077
2013	-	-	44	3 467	42	3 553
2012	-	-	43	3 374	42	3 460

Sumber : Kepala Desa se-Kecamatan Kintamani

BAB

7

Kecamatan Kintamani Dalam Angka

**HOTEL
PARIWISATA
TRANSPORTASI
DAN KOMUNIKASI**

PENJELASAN TEKNIS

1. **Data transportasi dan komunikasi** meliputi: panjang jalan, angkutan darat, serta pos dan telekomunikasi.
2. **Kendaraan bermotor adalah** setiap kendaraan yang digerakkan oleh peralatan teknik yang ada pada kendaraan tersebut, biasanya digunakan untuk angkutan orang atau barang di atas jalan raya selain kendaraan yang berjalan di atas rel. Kendaraan bermotor yang dicatat adalah semua jenis kendaraan, kecuali kendaraan bermotor TNI/Polri dan Korps Diplomatik.
3. **Mobil bis adalah** setiap kendaraan bermotor dilengkapi dengan tempat duduk untuk lebih dari delapan orang, tidak termasuk tempat duduk untuk pengemudi, baik dilengkapi atau tidak dilengkapi dengan bagasi.
4. **Mobil truk adalah** setiap kendaraan bermotor yang digunakan untuk angkutan barang, selain mobil penumpang, mobil bis, dan kendaraan bermotor roda dua.
5. Kantor Pos adalah tepat pemberi pelayanan komunikasi tertulis dan atau surat elektronik, layanan paket, layanan logistik, layanan transaksi keuangan, dan layanan keagenan pos untuk kepentingan umum.
6. Telekomunikasi adalah setiap pemancaran, pengiriman, dan atau penerimaan dari setiap informasi dalam bentuk tanda-tanda, isyarat, tulisan, gambar, suara, dan bunyi melalui sistem kawat, optic radio atau sistem elektromagnetik lainnya.

Transportasi

Jalan merupakan prasarana transportasi untuk memperlancar kegiatan perekonomian. Makin meningkatnya usaha pembangunan menuntut pula peningkatan pembangunan jalan untuk memudahkan mobilitas penduduk dan memperlancar perdagangan antar daerah.

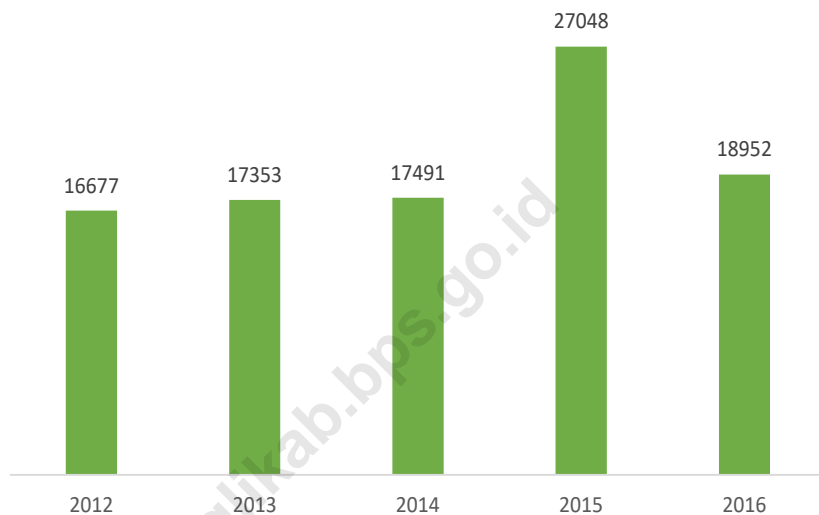
Untuk memperlancar kegiatan perekonomian dibutuhkan suatu alat transportasi (kendaraan) yang memadai. Pada tahun 2015 jumlah kendaraan yang beroperasi mengalami peningkatan dari tahun sebelumnya. Adapun jumlah kendaraan bermotor yang ada di Kecamatan Kintamani pada tahun 2015 yaitu sebanyak 33.961 unit, yang terdiri dari sepeda motor 29.968 unit, taxi/sedan 98 unit, mini bus 1.318 unit, truk bak terbuka 667 unit, pick up 1.687 unit, dan mobil 223 unit.

Pos dan Telekomunikasi

Pada era globalisasi seperti saat ini peran informasi menjadi sangat penting. Untuk bisa menyampaikan dan menerima informasi dibutuhkan sarana komunikasi. Sarana komunikasi yang biasa digunakan masyarakat antara lain jasa pos, radio, televisi dan telepon.

Pada tahun 2015 di Kecamatan Kintamani terdapat 1 (satu) unit kantor pos, 24.135 televisi, 6.667 radio, dan 128 telepon. Perkembangan pengguna sarana komunikasi menurut jenisnya dirinci per desa dapat dilihat pada Tabel 7.4.

Gambar 7
Jumlah Sepeda Motor di Kecamatan Kintamani,
2012-2016



Sumber : Kepala Desa se-Kecamatan Kintamani

Tabel 7.1 Panjang Jalan Menurut Jenis Permukaan Jalan dan Jembatan Menurut Desa di Kecamatan Kintamani, 2016

Desa / Kelurahan	Jenis Permukaan Jalan (Km)			Jumlah Jembatan
	Aspal	Diperkeras	Tanah	
(1)	(2)	(3)	(4)	(5)
Mengani	4,00	1,50	3,00	-
Binyan	6,00	1,30	1,00	-
Ulian	4,30	1,00	2,00	1
Bunutin	4,00	3,00	5,00	-
Langgahan	5,50	2,00	1,000	-
Lembean	4,90	5,30	1,00	-
Bayung Cenik	7,00	1,60	1,60	-
Mangguh	2,00	4,50	8,00	-
Belancan	6,00	14,00	2,00	-
Katung	7,75	-	1,60	-
Banua	4,60	-	30,10	-
Abuan	9,80	20,13	30,10	-
Bonyoh	7,00	1,60	5,00	-
Sekaan	8,00	-	1,00	-
Bayung Gede	37,00	-	11,00	-
Sekardadi	11,50	800	8,00	-
Kedisan	8,00	1,00	6,00	-
Buahan	8,50	-	1,50	-
Suter	8,00	0,80	12,50	-
Abangdinding	10,00	-	6,30	-
Abangsongan	8,00	2,50	14,00	-
Terunyan	8,00	-	4,00	-
Songan B	12,50	-	13,00	-
Songan A	7,50	200	6,00	-
Batur Selatan	14,50	-	7,00	-
Batuh Tengah	6,00	-	7,00	-
Batur Utara	-	700	-	-

Sumber : Kepala Desa se-Kecamatan Kintamani

Tabel 7.1 Lanjutan

Desa / Kelurahan	Jenis Permukaan Jalan (Km)			Jumlah Jembatan
	Aspal	Diperkeras	Tanah	
(1)	(2)	(3)	(4)	(5)
Kintamani	50,8	1,70	6	-
Serai	5,40	2	9,6	-
Manikliyu	9,00	6,00	4,00	-
Awan	8,50	4,6	1,2	-
Belantih	14,00	-	2,40	-
Gunung Bau	3,00	6,00	1,200	-
Belanga	3,50	1,10	0,50	-
Batukaang	7,00	0,70	-	-
Catur	8,00	2,00	9,50	-
Pengejaran	5,50	3,70	2,10	-
Satra	36	1,00	3,00	-
Selulung	12,20	1,00	5,50	-
Dausa	6,40	1,30	5,00	-
Daup	5,0	2,50	1,00	-
Bantang	8,37	1,80	2,20	-
Kutuh	3,100	3,00	-	3
Sukawana	15,50	5,00	7,00	-
Subaya	8,00	6,00	1,2	-
Siyakin	11,400	8,00	2,00	-
Pinggian	6,90	1,00	14,00	1
Belandingan	6,00	4,00	10,00	1
Jumlah				
2016	459,92	1822,63	272,1	6
2015	414,72	284,6	219,10	5
2014	387,95	50,50	255,70	5
2013	374,45	51,00	263,70	5
2012	365,45	58,20	262,00	5

Sumber : Kepala Desa se-Kecamatan Kintamani

Tabel 7.2 Banyaknya Kendaraan Bermotor Menurut Jenis dan Desa di Kecamatan Kintamani, 2016

Desa / Kelurahan	Jenis Kendaraan Bermotor						
	Sepeda Motor	Taxi/ Sedan	Bus/ Mini Bus	Truk Bak Terbuka	Pick-Up	Bemo/ Mikrolet	Mobil
(1)	(2)	(3)	(4)	(5)	(6)	(7)	(8)
Mengani	212	-	3	2	10	-	-
Binyan	105	-	10	1	4	-	-
Ulian	720	3	19	5	12	-	-
Bunutin	450	-	27	3	41	-	-
Langgahan	610	-	6	6	11	-	2
Lembean	350	-	11	6	26	-	12
Bayung Cenik	400	-	10	8	60	-	-
Mangguh	300	-	15	6	27	-	-
Belancan	670	4	13	8	30	-	7
Katung	500	8	15	60	40	-	40
Banua	320	3	13	8	24	-	-
Abuan	700	-	30	9	30	-	-
Bonyoh	340	-	25	10	20	-	-
Sekaan	600	5	15	15	100	-	-
Bayung Gede	600	-	15	25	50	-	300
Sekardadi	600	2	34	7	22	-	-
Kedisan	550	3	60	15	18	-	-
Buahan	500	-	24	6	20	-	-
Suter	600	10	35	10	34	-	4
Abangdinding	620	9	22	11	45	-	-
Abangsongan	400	-	23	8	21	-	-
Terunyan	250	-	15	-	5	-	-
Songan B	2 500	-	110	77	95	-	25
Songan A	900	1	70	80	90	-	10
Batur Selatan	850	9	30	20	80	-	20
Batuh Tengah	500	8	32	30	62	-	8
Batur Utara	700	10	-	23	30	-	9

Sumber : Kepala Desa se-Kecamatan Kintamani

Tabel 7.2 Lanjutan

Desa / Kelurahan	Jenis Kendaraan Bermotor						
	Sepeda Motor	Taxi/ Sedan	Bus/ Mini Bus	Truk Bak Terbuka	Pick-Up	Bemo/ Mikrolet	Mobil
(1)	(2)	(3)	(4)	(5)	(6)	(7)	(8)
Kintamani	1 800	10	70	9	80	-	45
Serai	492	-	15	12	37	-	50
Manikliyu	490	-	37	12	32	-	9
Awan	604	2	46	7	40	-	56
Belantih	810	-	31	6	19	-	11
Gunung Bau	325	-	-	5	17	-	18
Belanga	166	-	15	7	11	-	-
Batukaang	183	-	17	3	19	-	11
Catur	1 110	-	40	15	60	-	10
Pengejaran	260	-	15	7	2	-	-
Satra	2 670	-	45	25	45	-	-
Selulung	1 800	2	20	15	60	-	30
Dausa	2 000	4	45	10	68	-	18
Daup	390	-	20	7	32	-	-
Bantang	700	1	47	11	29	-	-
Kutuh	400	-	20	4	10	-	-
Sukawana	1 208	-	63	30	51	-	-
Subaya	215	-	2	6	10	-	-
Siyakin	60	-	17	8	18	-	-
Pinggan	510	-	27	15	52	-	4
Belandingan	-	-	4	-	9	-	-
Jumlah							
2016	18 952	94	1 278	673	1 708	-	699
2015	27 048	93	1 263	675	1 593	-	265
2014	17 491	110	750	519	1 126	-	124
2013	17 353	111	732	519	1 124	-	124
2012	16 677	96	574	528	1 055	-	114

Sumber : Kepala Desa se-Kecamatan Kintamani

Tabel 7.3 Banyaknya Kendaraan Tidak Bermotor Menurut Jenis dan Desa di Kecamatan Kintamani, 2016

Desa / Kelurahan	Jenis Kendaraan Tidak Bermotor			
	Sepeda	Dokar / Delman	Gerobak	Lainnya
(1)	(2)	(3)	(4)	(5)
Mengani	12	-	-	-
Binyan	5	-	-	-
Ulian	25	-	-	-
Bunutin	52	-	-	-
Langgahan	10	-	-	-
Lembean	25	-	-	-
Bayung Cenik	19	-	-	-
Mangguh	60	-	-	-
Belancan	65	-	-	-
Katung	35	-	-	-
Banua	25	-	-	-
Abuan	33	-	-	-
Bonyoh	30	-	-	-
Sekaan	70	-	-	-
Bayung Gede	100	-	-	-
Sekardadi	46	-	-	-
Kedisan	40	-	-	-
Buahan	40	-	-	-
Suter	21	-	-	-
Abangdinding	26	-	-	-
Abangsongan	34	-	-	-
Terunyan	21	-	-	-
Songan B	44	-	-	-
Songan A	25	-	-	-
Batur Selatan	23	-	-	-
Batuh Tengah	140	-	-	-
Batur Utara	60	-	-	-

Sumber : Kepala Desa se-Kecamatan Kintamani

Tabel 7.3 Lanjutan

Desa / Kelurahan	Jenis Kendaraan Tidak Bermotor			
	Sepeda	Dokar / Delman	Gerobak	Lainnya
(1)	(2)	(3)	(4)	(5)
Kintamani	130	-	-	-
Serai	30	-	-	-
Manikliyu	54	-	-	-
Awan	15	-	-	-
Belantih	45	-	-	-
Gunung Bau	15	-	-	-
Belanga	21	-	-	-
Batukaang	19	-	-	-
Catur	25	-	-	-
Pengejaran	25	-	-	-
Satra	15	-	-	-
Selulung	15	-	-	-
Dausa	70	-	-	-
Daup	20	-	-	-
Bantang	15	-	-	-
Kutuh	50	-	-	-
Sukawana	45	-	-	-
Subaya	15	-	-	-
Siyakin	-	-	-	-
Pinggan	12	-	-	-
Belandingan	8	-	-	-
Jumlah				
2016	1 752	-	-	-
2015	1 740	-	-	-
2014	1 892	-	-	-
2013	1 856	-	-	-
2012	1 742	-	-	-

Sumber : Kepala Desa se-Kecamatan Kintamani

Tabel 7.4 Banyaknya Sarana Komunikasi Menurut Jenis dan Desa di Kecamatan Kintamani, 2016

Desa / Kelurahan	Kantor Pos	Kantor Pos Pembantu	Kantor Telepon	Pesawat		
				Televisi	Radio	Telepon
(1)	(2)	(3)	(4)	(5)	(6)	(7)
Mengani	-	-	-	219	80	-
Binyan	-	-	-	90	25	-
Ulian	-	-	-	264	8	-
Bunutin	-	-	-	400	30	-
Langgahan	-	-	-	304	20	-
Lembean	-	-	-	138	106	-
Bayung Cenik	-	-	-	400	100	-
Mangguh	-	-	-	160	90	-
Belancan	-	-	-	411	121	-
Katung	-	-	-	396	200	2
Banua	-	-	-	175	91	2
Abuan	-	-	-	400	16	-
Bonyoh	-	-	-	340	150	2
Sekaan	-	-	-	400	200	6
Bayung Gede	-	-	-	1000	300	3
Sekardadi	-	-	-	523	125	0
Kedisan	-	-	-	530	40	4
Buahan	-	-	-	423	50	3
Suter	-	-	-	531	159	-
Abangdinding	-	-	-	701	98	2
Abangsongan	-	-	-	376	100	-
Terunyan	-	-	-	238	100	-
Songan B	-	-	-	1 206	223	-
Songan A	-	-	-	700	100	8
Batur Selatan	-	-	-	1 149	1 333	35
Batur Tengah	-	-	-	652	237	28
Batur Utara	-	-	-	600	75	10

Sumber : Kepala Desa se-Kecamatan Kintamani

Tabel 7.4 Lanjutan

Desa / Kelurahan	Kantor Pos	Kantor Pos Pembantu	Kantor Telepon	Pesawat		
				Televisi	Radio	Telepon
(1)	(2)	(3)	(4)	(5)	(6)	(7)
Kintamani	1	-	-	889	400	14
Serai	-	-	-	300	10	-
Manikliyu	-	-	-	465	400	-
Awan	-	-	-	400	50	-
Belantih	-	-	-	750	150	2
Gunung Bau	-	-	-	167	15	-
Belanga	-	-	-	130	50	-
Batukaang	-	-	-	203	86	-
Catur	-	-	-	550	50	-
Pengejaran	-	-	-	215	50	-
Satra	-	-	-	2 670	50	-
Selulung	-	-	-	1000	30	5
Dausa	-	-	-	910	100	-
Daup	-	-	-	360	20	-
Bantang	-	-	-	600	20	-
Kutuh	-	-	-	400	15	-
Sukawana	-	-	-	1 510	300	5
Subaya	-	-	-	200	170	-
Siyakin	-	-	-	700	-	-
Pinggan	-	-	-	410	80	-
Belandingan	-	-	-	252	100	-
Jumlah						
2016	1	-	-	19 72	4 990	131
2015	1	-	-	23 633	8 167	143
2014	1	-	-	18 478	12 133	361
2013	1	-	-	18 459	12 118	361
2012	1	-	-	18 156	12 092	361

Sumber : Kepala Desa se-Kecamatan Kintamani

BAB

8

Kecamatan Kintamani Dalam Angka

KEUANGAN DAN HARGA

PENJELASAN TEKNIS

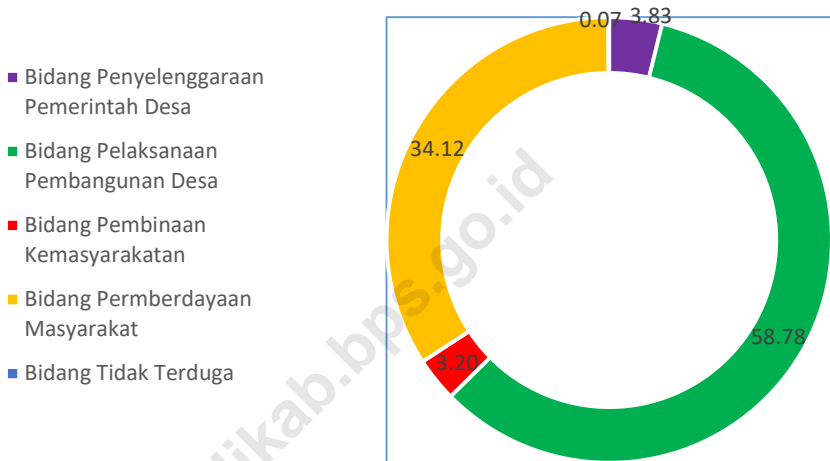
- Undang-Undang No 6 tahun 2014 tentang Desa merupakan instrumen baru yang dikeluarkan oleh pemerintah pada awal tahun 2014 yang diikuti dengan PP No 43 tahun 2014 tentang Peraturan Pelaksanaan UU No 6 tahun 2014 tentang Desa dan PP No 60 tahun 2014 tentang Dana Desa yang Bersumber dari APBN.
- APB Desa merupakan rencana keuangan tahunan pemerintahan desa yang disetujui oleh Badan Permusyawaratan Desa. APB Desa terdiri atas Pendapatan Desa, Belanja Desa, dan Pembiayaan Desa.
- Pendapatan Desa meliputi semua penerimaan uang melalui Rekening Kas Desa yang merupakan hak desa dalam 1 (satu) tahun anggaran yang tidak perlu dibayar kembali oleh desa. Pendapatan desa terdiri sesuai pasal 72 UU Desa bersumber dari: Pendapatan Asli Daerah; Alokasi Anggaran Pendapatan dan Belanja Negara (Dana Desa); Bagian Hasil Pajak Daerah dan Retribusi Daerah Kabupaten/Kota; Alokasi Dana Desa; Bantuan Keuangan dari APBD Provinsi dan APBD Kabupaten/Kota; Hibah dan Sumbangan yang Tidak Mengikat dari Pihak Ketiga; Lain-lain Pendapatan Desa yang Sah.
- Belanja Desa merupakan semua pengeluaran dari rekening desa yang merupakan kewajiban desa dalam 1 (satu) tahun anggaran yang tidak akan diperoleh pembayarannya kembali oleh desa. Belanja desa dipergunakan dalam rangka mendanai penyelenggaraan kewenangan desa.
- Pembiayaan meliputi semua penerimaan yang perlu dibayar kembali dan/atau pengeluaran yang akan diterima kembali, baik pada tahun anggaran yang bersangkutan maupun pada tahun-tahun anggaran berikutnya. Pembiayaan diklasifikasikan menurut kelompok dan jenis. Pembiayaan desa berdasarkan kelompok terdiri dari Penerimaan Pembiayaan dan Pengeluaran Pembiayaan.

ULASAN

Laporan realisasi yang disajikan dalam publikasi ini merupakan kondisi sampai 31 Desember 2016. Ada tiga komponen utama dari APBDesa, yaitu komponen pendapatan, belanja, dan pembiayaan.

Dari 48 desa di Kecamatan Kintamani, tidak semua desa dapat menyediakan data realisasi dari anggaran yang ada. Sehingga data yang ditampilkan hanya besaran anggaran saja. Begitu juga komponen pendapatan, beberapa desa hanya tersedia komponen pendapatan transfer atau hanya pendapatan asli saja.

Gambar 8
Persentase Besaran Realisasi Belanja Pelaksanaan APBDesa Pemerintah
Desa Abang Batudinding



Tabel 8.1 Anggaran dan Realisasi Pendapatan (Rupiah) Pelaksanaan APBDesa Menurut Desa di Kecamatan Kintamani, 2016

Desa / Kelurahan	Pendapatan Asli Desa		Pendapatan Transfer	
	Anggaran	Realisasi	Anggaran	Realisasi
(1)	(2)	(3)	(4)	(5)
Mengani	-	-	-	-
Binyan	-	-	-	-
Ulian	1.614.752,00	3.688.692,94	1.588.454.246,00	1.588.454.246,00
Bunutin	-	-	-	-
Langgahan	-	-	-	-
Lembean	-	-	-	-
Bayung Cenik	3.000.000,00	-	2.173.767.000,00	-
Mangguh	-	-	-	-
Belancan	-	-	-	-
Katung	-	-	-	-
Banua	-	-	-	-
Abuan	-	-	-	-
Bonyoh	219.609,00	2.150.000,00	1.716.796.236,00	1.720.287.836,00
Sekaan	673.925.000,00	673.925.000,00	-	-
Bayung Gede	-	-	-	-
Sekardadi	101.727.027,97	110.700.124,37	606.385.000,00	606.385.000,00
Kedisan	15.252.000,00	17.702.305,90	1.815.476.246,00	1.814.825.188,00
Buahan	3.048.000,00	-	2.996.120.000,00	-
Suter	-	-	634.544.000,00	634.544.000,00
Abangdingding	32.248.685,00	39.712.897,58	1.963.010.670,00	1.966.798.620,00
Abangsongan	12.895.206,86	12.214.428,36	7.991.350.600,00	1.995.995.600,00
Terunyan	7.000.000,00	-	3.084.550.000,00	-
Songan B	24.200.000,00	-	3.431.312.784,00	-
Songan A	11.802.721,64	20.283.355,51	2.669.404.308,00	2.349.653.512,00
Batur Selatan	-	-	-	-
Batuh Tengah	12.000.000,00	1.616.597,42	3.187.111.000,00	1.001.320.900,00
Batur Utara	-	-	-	-

Sumber : Kepala Desa se-Kecamatan Kintamani

Tabel 8.1 Lanjutan

Desa / Kelurahan	Pendapatan Asli Desa		Pendapatan Transfer	
	Anggaran	Realisasi	Anggaran	Realisasi
(1)	(2)	(3)	(4)	(5)
Kintamani	4.534.294,00	10.742.452,23	3.036.297.812,00	3.041.719.812,00
Serai	1.050.000,00	9.422.031,67	1.700.975.260,00	1.700.975.260,00
Manikliyu	-	-	-	-
Awan	0,00	17.775.821,00	1.884.255.316,00	1.848.441.316,00
Belantih	20.000.000,00	-	2.189.789.741,00	-
Gunung Bau	50.000,00	11.806.045,00	1.639.535.260,00	1.638.775.676,00
Belanga	-	-	-	-
Batukaang	27.186.353,96	35.297.684,07	1.536.830.246,00	1.539.761.652,00
Catur	52.000.000,00	63.691.497,08	1.907.689.404,00	1.903.288.332,00
Pengejaran	3.975.919,00	10.148.248,20	1.721.399.246,00	1.720.748.836,00
Satra	-	-	-	-
Selulung	197.664.000,00	184.437.272,79	2.316.699.741,00	2.379.049.741,00
Dausa	3.000.000,00	3.000.000,00	2.451.244.387,00	2.455.761.387,00
Daup	3.169.425,00	9.769.925,45	596.706.000,00	596.706.000,00
Bantang	5.455.175,00	17.137.012,00	2.077.890.316,00	2.077.239.260,00
Kutuh	-	-	-	-
Sukawana	-	-	-	-
Subaya	30.099.023,00	-	2.023.022.246,00	-
Siyakin	10.000.000,00	-	2.320.591.705,00	-
Pinggian	11.000.000,00	48.000,00	2.388.180.260,00	2.382.347.000,00
Belandingan	16.200.000,00	21.482.235,03	1.797.460.246,00	1.556.426.836,00

Sumber : Kepala Desa se-Kecamatan Kintamani

Tabel 8.2 Anggaran/Realisasi Belanja (Rupiah) Pelaksanaan APBDesa Menurut Desa di Kecamatan Kintamani, 2016

Desa/ Kelurahan	Bidang Penyelenggaraan Pemerintahan Desa	Bidang Pelaksanaan Pembangunan Desa	Bidang Pembinaan Kemasyarakatan	Bidang Permbudayaan Masyarakat	Bidang Tidak Terduga
(1)	(2)	(3)	(4)	(5)	(6)
Mengani	-	-	-	-	-
Binyan	-	-	-	-	-
Ulian	372.256.300,00	755.183.300,00	70.758.550,00	308.908.700,00	0,00
Bunutin	-	-	-	-	-
Langgahan	-	-	-	-	-
Lembean					
Bayung Cenik (a)	635.916.659,00	1.219.476.247,00	242.517.000,00	31.654.000,00	3.000.000,00
Mangguh	-	-	-	-	-
Belancan	-	-	-	-	-
Katung	-	-	-	-	-
Banua	-	-	-	-	-
Abuan	-	-	-	-	-
Bonyoh	315.246.936,00	1.104.326.500,00	64.646.000,00	221.082.200,00	3.093.000,00
Sekaan	374.966.612,00	86.841.293,00	73.884.544,00	52.638.700,00	-
Bayung Gede	-	-	-	-	-
Sekardadi	17.989.000,00	43.185.000,00	-	7.994.500,00	-
Kedisan	390.643.288,00	1.206.596.800,00	13.900.000,00	221.000.200,00	-
Buahan	657.202.250,00	1.622.081.000,00	493.097.696,00	229.090.000,00	8.250.000,00
Suter	470.744.427,00	73.779.000,00	213.864.500,00	91.637.800,00	-
Abangding	55.865.320,00	857.809.950,00	46.704.800,00	497.896.000,00	1.000.000,00
Abangsongan	499.856.993,00	1.283.226.001,00	26.097.500,00	194.956.100,00	-
Terunyan (a)	735.242.005,00	2.170.264.541,00	269.033.600,00	90.301.500,00	5.750.000,00
Songan B (a)	978.897.997,50	1.976.459.100,00	148.275.000,00	379.033.951,00	31.548.735,50
Songan A	705.007.012,00	893.930.400,00	21.475.000,00	106.811.200,00	5.000.000,00
Batur Selatan	-	-	-	-	-
Batuh Tengah			423.827.792,00		
Batur Utara	-	-	-	-	-

Sumber : Kepala Desa se-Kecamatan Kintamani; Ket: (a) berarti anggaran

Tabel 8.2 Lanjutan

Desa/ Kelurahan	Bidang Penyelenggaraan Pemerintahan Desa	Bidang Pelaksanaan Pembangunan Desa	Bidang Pembinaan Kemasyarakatan	Bidang Pemberdayaan Masyarakat	Bidang Tidak Terduga
(1)	(2)	(3)	(4)	(5)	(6)
Kintamani	702.994.832,00	1.638.252.600,00	122.046.500,00	545.250.600,00	0,00
Serai	403.511.560,00	1.100.600.133,00	69.040.000,00	121.235.900,00	0,00
Manikliyu	-	-	-	-	-
Awan	390.380.297,00	1.236.345.654,00	8.120.000,00	214.855.700,00	0,00
Belantih (a)	561.512.344,10	1.015.601.500,00	125.225.608,00	488.287.200,00	-
Gunung Bau	360.687.212,00	1.048.564.574,00	550.705.000,00	118.545.200,00	0,00
Belanga	-	-	-	-	-
Batukaang	295.345.452,00	1.111.019.700,00	33.818.000,00	117.924.100,00	0,00
Catur	407.080.962,00	1.180.084.300,00	13.920.000,00	262.115.150,00	-
Pengejaran	339.475.088,00	1.125.899.000,00	25.610.000,00	200.883.200,00	4.880.700,00
Satra	-	-	-	-	-
Selulung	543.189.841,00	1.306.122.250,00	96.915.000,00	447.644.200,00	0,00
Dausa			2.979.148.442,00		
Daup	364.521.646,00	1.089.914.000,00	41.132.000,00	139.328.200,00	0,00
Bantang	363.928.600,00	967.571.000,00	179.495.000,00	219.290.200,00	0,00
Kutuh	-	-	-	-	-
Sukawana	-	-	-	-	-
Subaya (a)	404.689.269,00	1.441.740.076,00	22.582.500,00	167.749.000,00	10.306.500,00
Siyakin (a)	496.504.707,00	1.513.476.612,00	69.405.000,00	304.520.000,00	5.107.700,00
Pinggian	352.294.385,00	407.432.000,00	28.690.000,00	56.886.200,00	0,00
Belandingan	384.551.650,00	964.171.100,00	185.700.000,00	86.790.200,00	-

Sumber : Kepala Desa se-Kecamatan Kintamani

Tabel 8.3 Anggaran dan Realisasi Pembiayaan (Rupiah) Pelaksanaan APBDesa Menurut Desa di Kecamatan Kintamani, 2016

Desa/ Kelurahan	Penerimaan Pembiayaan		Pengeluaran Pembiayaan	
	Anggaran	Realisasi	Anggaran	Realisasi
(1)	(2)	(3)	(4)	(5)
Mengani	-	-	-	-
Binyan	-	-	-	-
Ulian	-	-	-	-
Bunutin	-	-	-	-
Langgahan	-	-	-	-
Lembean	-	-	-	-
Bayung Cenik	21.808.668,00	-	66.009.762,00	-
Mangguh	-	-	-	-
Belancan	-	-	-	-
Katung	-	-	-	-
Banua	-	-	-	-
Abuan	-	-	-	-
Bonyoh	4.309.343,00	4.309.343,00	-	-
Sekaan	12.781.604,00	12.781.604,00	-	-
Bayung Gede	-	-	-	-
Sekardadi	889.071,00	889.071,00	-	-
Kedisan	47,966,038.00	47,966,038.00	-	-
Buahan	170.552.946,00	-	160.000.000,00	-
Suter	24.437.172,00	24.437.172,00	-	-
Abangdinding	29.226.218,00	29.226.218,00	-	-
Abangsongan	50.118.065,00	50.118.065,00	-	-
Terunyan	189,041,646.00	-	10,000,000.00	-
Songan B	58.702.000,00	-	-	-
Songan A	370.205.691,55	385.346.691,00	358.429.614,00	0,00
Batur Selatan	-	-	-	-
Batuh Tengah	197.647.703,00	168.988.858,88	152.005.332,00	0,00
Batur Utara	-	-	-	-

Sumber : Kepala Desa se-Kecamatan Kintamani

Tabel 8.3 Lanjutan

Desa/ Kelurahan	Penerimaan Pembiayaan		Pengeluaran Pembiayaan	
	Anggaran	Realisasi	Anggaran	Realisasi
(1)	(2)	(3)	(4)	(5)
Kintamani	-	-	-	-
Serai	-	-	-	-
Manikliyu	-	-	-	-
Awan	-	-	-	-
Belantih	11.366.411,10	-	30.529.500,00	-
Gunung Bau	-	-	-	-
Belanga	-	-	-	-
Batukaang	-	-	-	-
Catur	28.198.937,00	28.198.937,00	-	-
Pengejaran	66.172.250,00	66.172.250,00	-	-
Satra	-	-	-	-
Selulung	91.337.725,00	90.194.950,00	151.610.000,00	151.610.000,00
Dausa	520.387.055,00	520.387.055,00	-	-
Daup	-	-	-	-
Bantang	-	-	-	-
Kutuh	-	-	-	-
Sukawana	-	-	-	-
Subaya	83.578.076,00	-	-	-
Siyakin	58.422.314,00	-	-	-
Pinggán	-	-	-	-
Belandingan	-	-	-	-

Sumber : Kepala Desa se-Kecamatan Kintamani

DATA

MENCERDASKAN BANGSA



**BADAN PUSAT STATISTIK
KABUPATEN BANGLI**

Jl. Lettu Sobat 13, Bangli

Telp. (0366) 91633, Fax (0366) 91670

Homepage: <http://banglikab.bps.go.id> E-mail: bps5106@bps.go.id

