



Katalog BPS : 4003.3503040

KABUPATEN TRENGGALEK

Necamatan Zampak
Dalam Angka
2014



Persawahan



BADAN PUSAT STATISTIK KABUPATEN TRENGGALEK



KatalogBPS :4003.3503040

KECAMATAN KAMPAK DALAM ANGKA 2014

Kampak Sub Regency in Figures 2014

<http://trenggalekkab.bps.go.id>



**BADAN PUSAT STATISTIK
KABUPATEN TRENGGALEK**



Katalog BPS : 1102001.3503040

KECAMATAN KAMPAK DALAM ANGKA 2014

Kampak Sub Agency In Figures 2014

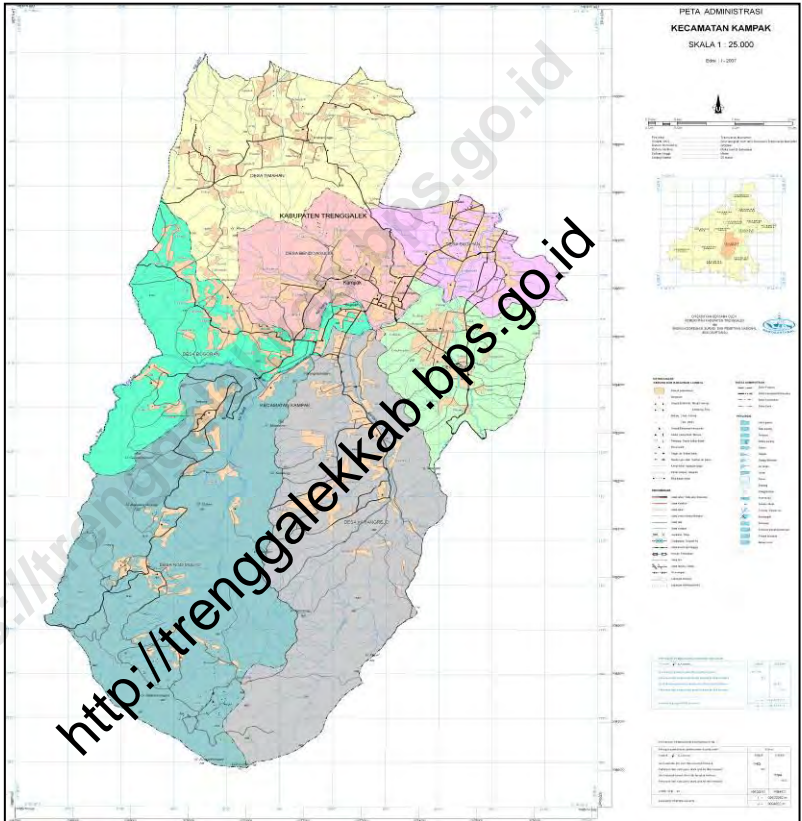
<http://trenggalekkab.bps.go.id>



BADAN PUSAT STATISTIK KABUPATEN TRENGGALEK
Statistics of Trenggalek Regency

Jl. Brigjen Soetran Trenggalek No. Telp. (0355) 791432

Peta Wilayah Kecamatan Kampak



Katalogus Dalam Terbitan

KECAMATAN KAMPAK DALAM ANGKA 2014

Katalog BPS : 1102001.3503040
Ukuran Buku : 22 Cm x 15 Cm
Jumlah Halaman : 120 halaman
Naskah : Koordinator Statistik Kecamatan Kampak
Tahun Terbit : 2014

Penyunting :
Seksi Integrasi Pengolahan dan Diseminasi Statistik
BPS Kabupaten Trenggalek

Diterbitkan Oleh :
Badan Pusat Statistik Kabupaten Trenggalek

<http://trenggalekkab.bps.go.id>

KATA PENGANTAR

Kecamatan Kampak Dalam Angka 2014 merupakan langkah awal dalam penyajian data sampai pada tingkat terkecil (*Small Area Statistics*). Penerbitan buku ini dimaksudkan untuk membantu memenuhi kebutuhan akan data statistik di tingkat kecamatan, untuk digunakan sebagai bahan perencanaan dan gambaran perkembangan pembangunan di wilayah Kecamatan Kampak.

Kami menyadari bahwa dalam pengumpulan data, pengolahan data, dan penyajian data yang terdapat dalam buku ini masih banyak kelemahan dan kekurangan, untuk itu kami selalu mengharap saran kritik guna perbaikan dan penyempurnaan penerbitan selanjutnya.

Kepada semua pihak yang telah membantu dalam penerbitan buku ini kami ucapkan terima kasih. Semoga penerbitan buku **Kecamatan Kampak Dalam Angka 2014** ini bermanfaat bagi kita semua.

Kampak, Oktober 2014

Koordinator Statistik Kecamatan Kampak

Kabupaten Trenggalek

DIAN SIDIK PRIBADI

KATA SAMBUTAN

Dengan puji dan syukur kehadiran Tuhan Yang Maha Esa, yang telah memberikan rahmat, taufiq, dan hidayah-Nya sehingga buku **Kecamatan Kampak Dalam Angka 2014** dapat diselesaikan. Tak lupa ucapan terima kasih kami sampaikan kepada para kepala dinas/instansi di kecamatan, kepala desa, kepala sekolah, dan semua pihak yang tidak dapat kami sebutkan satu persatu yang telah kerja sama dengan baik sehingga buku ini dapat disusun.

Buku ini berisi data potensi wilayah dan hasil hasil pembangunan di wilayah Kecamatan Kampak sampai dengan akhir tahun 2013. Kami menyadari bahwa buku yang sederhana ini belum dapat memberikan kepuasan kepada semua pihak, namun demikian mudah-mudahan apa yang tersaji di dalam buku ini dapat berguna bagi pengguna data yang berasal dari dinas/instansi, perorangan, pelajar, maupun masyarakat secara umum.

Demikian sambutan singkat kami, semoga bermanfaat.

Kampak, Oktober 2014

CAMAT KAMPAK,

Drs. HARIYADI

DAFTAR ISI

1. KATA PENGANTAR	iii
2. SAMBUTAN	iv
3. DAFTAR ISI	v
4. DAFTAR GRAFIK	xii
5. BAB I KEADAAN GEOGRAFIS	
Tabel 1.1 Letak Geografis	3
Tabel 1.2 Batas Kecamatan	3
Tabel 1.3 Letak Geografis dan Topografi Desa	4
Tabel 1.4 Jarak dari Kantor Desa ke Kantor Kec./ Kab	5
Tabel 1.5 Nama Dan Panjang Sungai	6
Tabel 1.6 Bahan Tambang/ Galian	7
Tabel 1.7 Keadaan Geologi Kecamatan	7
Tabel 1.8 Jenis Tanah Menurut Bagian	7
Tabel 1.9 Luas Lahan Berdasarkan Jenis Penggunaan	8
Tabel 1.10 Jumlah Hari Hujan dan Curah Hujan	9
Tabel 1.11 Ketanggungan dari Permukaan Laut per Desa	10
Tabel 1.12 Banyaknya Sumber Air Menurut Penggunaan	11
Tabel 1.13 Rata-rata Kedalaman Sumber Air Tanah	12
6. BAB II PEMERINTAHAN	
Tabel 2.1 Jumlah Dusun, Rukun Warga Dan Rukun Tetangga	15
Tabel 2.2 Jumlah Perangkat Desa	16
Tabel 2.3 Banyaknya Perangkat Desa Menurut Jabatan	17
Tabel 2.4 Klasifikasi Desa Menurut Tingkatan	19
Tabel 2.5 Potensi Hansip per Desa Menurut Pendidikan	20
Tabel 2.6 Potensi Rakyat Terlatih Menurut Latihan Dasar	22

Tabel 2.7	Jumlah Pemilih Terdaftar dan Suara Yang Masuk Pemilu Legislatif 2004 Dirinci Menurut Desa.....	22
Tabel 2.8	Jumlah Pemilih Terdaftar dan Suara Yang Sah DPRD Kabupaten Trenggalek Di Kecamatan Kampak Pemilu Legislatif 2004 Dirinci Menurut Desa.....	23
Tabel 2.9	Jumlah Pemilih Terdaftar dan Suara Yang Masuk Pemilu Presiden Tahap I 2004 Dirinci Menurut Desa.....	25
Tabel 2.11	Jumlah Pemilih Terdaftar dan Suara Yang Masuk Pemilu Presiden Tahap I 2004 Dirinci Menurut Desa.....	26
Tabel 2.12	Jumlah Suara Yang Sah Pilpres Tahap I 2004 Di Kecamatan Kampak Dirinci Menurut Desa.....	27
Tabel 2.13	Jumlah Pemilih Terdaftar dan Suara Yang Masuk Pemilu Presiden Tahap II 2004 Dirinci Menurut Desa.....	28
Tabel 2.14	Jumlah Suara Yang Sah Pilpres Tahap II 2004 Di Kecamatan Kampak Dirinci Menurut Desa.....	29
Tabel 2.15	Jumlah Pemilih Terdaftar dan Suara Yang Masuk Pemilu Presiden 2009 Dirinci Menurut Desa.....	30
Tabel 2.16	Jumlah Suara Yang Sah Pilpres Tahap 2009 Di Kecamatan Kampak Dirinci Menurut Desa.....	31
Tabel 2.17	Jumlah Pemilih Terdaftar dan Suara Yang Masuk Pemilu Gubernur Putaran I 2008 Dirinci Menurut Desa.....	32
Tabel 2.18	Jumlah Pemilih Terdaftar dan Suara Yang Sah Pemilu Gubernur Tahap I 2008 Dirinci Menurut Desa.....	33
Tabel 2.19	Jumlah Pemilih Terdaftar dan Suara Yang Masuk Pemilu Gubernur Putaran II 2008 Dirinci Menurut Desa.....	34

Tabel 2.20	Jumlah Pemilih Terdaftar dan Suara Yang Sah Pemilu Gubernur Tahap II 2008 Dirinci Menurut Desa.....	35
Tabel 2.21	Jumlah Suara Yang Sah Pilpres Tahap 2009 Di Kecamatan Kampak Dirinci Menurut Desa.....	36

7. BAB III PENDUDUK

Tabel 3.1	Jumlah Rumah Tangga, Penduduk Menurut Jenis Kelamin Dan Sex Ratio Per Desa.....	39
Tabel 3.2	Luas Desa, Jumlah Penduduk Dan Kepadatan Penduduk.....	40
Tabel 3.3	Luas Desa, Jumlah Penduduk, Dan Kepadatan Penduduk, 2013.....	41
Tabel 3.4	Penduduk Menurut Kewarganegaraan dan Jenis Kelamin per Desa, 2013.....	42
Tabel 3.5	Banyaknya Kelahiran Menurut Jenis Kelamin Bayi Per Desa.....	43
Tabel 3.6	Banyaknya Kematian Menurut Jenis Kelamin Per Desa.....	44
Tabel 3.7	Jumlah Penduduk Menurut Kelompok Umur 2011.....	45
Tabel 3.8	Banyaknya Rumah Tangga Sasaran per Desa Hasil Pendataan PPLS 2008.....	47
Tabel 3.9	Penduduk Yang Pindah Menurut Tujuan Dan Jenis Kelamin 2013.....	48
Tabel 3.10	Penduduk Yang Datang Menurut Tujuan Dan Jenis Kelamin 2013.....	49

Tabel 3.11	Banyaknya Rumah Tangga Sasaran per Desa Hasil Pendataan PPLS 2011	50
Tabel 3.12	Jumlah Ruta PPLS 2011 Menurut Klasifikasi Kemiskinan per Desa.....	51

8. BAB IV SOSIAL

Tabel 4.1	Jumlah Sekolah, Kelas, Murid Dan Guru Taman Kanak-kanak (TK).....	54
Tabel 4.2	Jumlah Sekolah, Kelas, Murid Dan Guru Sekolah Dasar (SD)	55
Tabel 4.3	Jumlah Ruang Belajar Sekolah Dasar Menurut Status	56
Tabel 4.4	Banyaknya Murid Sekolah Dasar (SD) Menurut Jenis Kelamin	57
Tabel 4.5	Rata-rata Murid Per Sekolah, Murid Per Ruang Belajar, Murid Per Guru Dan Guru Per Sekolah Di Sekolah Dasar	58
Tabel 4.6	Jumlah Peserta Ujian Nasional (UN) Sekolah Dasar	59
Tabel 4.7	Banyaknya Sekolah, Ruang Belajar, Murid Dan Guru SD / MI Menurut Status	60
Tabel 4.8	Rata-rata Murid Per Sekolah, Per Ruang Belajar, Guru Per Sekolah Dan Murid Per Guru Di SD/MI Menurut Status Sekolah	60
Tabel 4.9	Banyaknya Murid SD Menurut Jenis Kelamin	61
Tabel 4.10	Banyaknya Murid Madrasah Ibtidaiyah Menurut Jenis Kelamin Dan Status Sekolah	61

Tabel 4.11	Jumlah Guru Di Sekolah Lanjutan Menurut Status Sekolah	62
Tabel 4.12	Jumlah Ruang Belajar Di Sekolah Lanjutan Menurut Status Sekolah	62
Tabel 4.13	Jumlah sekolah Lanjutan Menurut Status Sekolah	63
Tabel 4.14	Banyaknya Murid Di Sekolah Lanjutan Menurut Status Sekolah	63
Tabel 4.15	Jumlah Murid SMP Negeri Menurut Kelas Dan Jenis Kelamin	64
Tabel 4.16	Jumlah Madrasah Menurut Tingkat Pendidikan Dan Status Sekolah.....	65
Tabel 4.17	Hasil UAS / UN SMP Negeri.....	66
Tabel 4.18	Hasil UAS/UN SMP Swasta	66
Tabel 4.19	Rata-rata murid per sekolah, Ruang Belajar, Guru per sekolah di SMA menurut Status Sekolah	67
Tabel 4.20	Banyaknya Murid SMU Umum Menurut Kelas dan Jenis Kelamin	67
Tabel 4.21	Banyaknya Sekolah, Murid, Ruang Belajar SMA	68
Tabel 4.22	Banyaknya Murid Sekolah Kejuruan Menurut Kelas dan Jenis Kelamin	68
Tabel 4.23	Banyaknya SLTA dan Murid, menurut Status.....	69
Tabel 4.24	Hasil EBTA/EBTANAS SLTA	70
Tabel 4.25	Jumlah Fasilitas Kesehatan.....	71
Tabel 4.26	Jumlah Tenaga Kesehatan.....	72

Tabel 4.27	Pasangan Usia Subur (PUS) dan Akseptor KB Lestari Menurut Alat Kontrasepsi yang Digunakan	73
Tabel 4.28	Target dan Realisasi Pencapaian Akseptor KB Baru Menurut Alat Kontrasepsi yang Digunakan	74
Tabel 4.29	Realisasi Pencapaian Akseptor KB Baru Menurut Alat Kontrasepsi	75
Tabel 4.30	Jumlah Keluarga Sejahtera	76
Tabel 4.31	Gangguan Kriminalitas Menurut Jenisnya	77
Tabel 4.32	Gangguan Kecelakaan Lalu-lintas	78
Tabel 4.33	Peristiwa Nikah, Talak, Cerai dan Rujuk	79
Tabel 4.34	Jumlah Taman Kanak-kanak Al Quran dan Taman Pendidikan Al Quran	80
Tabel 4.35	Tanah Wakaf per Desa (Ha).....	81
Tabel 4.36	Jumlah Tempat ibadah.....	82
Tabel 4.37	Pemanfaatan Pelayanan Kesehatan Menurut Status Bayar per Bulan.....	83
Tabel 4.38	Pemanfaatan Pelayanan Kesehatan Menurut Jenis Pelayanan dan Jumlah Hari Rawat per Bulan	84
Tabel 4.39	Kunjungan Menurut Kelompok Umur per Bulan	85
Tabel 4.40	Jumlah Penyandang Cacat Menurut Jenisnya 2013	86
Tabel 4.41	Pemeluk Agama Menurut Desa dan agama Yang Dianut Tahun 2013.....	87
Tabel 4.42	Petugas Kesehatan Menurut Desa Dan Profesinya	88

Tabel 4.43	Kelahiran Menurut Desa Dan Penolong Kelahiran	89
Tabel 4.44	Fasilitas Kesehatan Menurut Desa dan Jenisnya.....	90
Tabel 4.45	Organisasi Kesenian Menurut Desa dan Jenisnya.....	91
Tabel 4.46	Perkumpulan Olah Raga Menurut Desa dan Jenisnya....	92

9. BAB V PERTANIAN

Tabel 5.1	Luas Tanah Menurut Penggunaan (Ha)	95
Tabel 5.2	Luas Sawah menurut Jenis Pengairan (Ha)	96
Tabel 5.3	Luas Tanah Kering Menurut Penggunaan (Ha).....	97
Tabel 5.4	Luas Panen tanaman Bahan Makanan (Ha)	98
Tabel 5.5	Produksi Tanaman Bahan Makanan Per Ha (Kuintal).....	99
Tabel 5.6	Produksi Sayuran (Kuintal).....	100
Tabel 5.7	Produksi Buah-Buahan (Kuintal).....	101
Tabel 5.8	Perkumpulan Petani 2013	102
Tabel 5.9	Sarana Produksi Dan Pengairan	103
Tabel 5.10	Alat-dalat Pertanian Yang Masih Dapat Digunakan	104
Tabel 5.11	Luas Areal Perkebunan Menurut Jenis Tanaman	105
Tabel 5.12	Luas Hutan Menurut Fungsi Hutan Dan Reboisasi (Ha).....	106
Tabel 5.13	Jumlah Produksi Hasil Perhutani Tahun 2013.....	107
Tabel 5.14	Populasi Ternak per Desa 2013.	108
Tabel 5.15	Populasi Unggas dan Aneka Ternak per Desa 2013.....	109
Tabel 5.16	Luas Panen, Produktivitas Dan Produksi Per Sub Round Tanaman Palawija (Ubi Kayu).....	110

Tabel 5.17	Luas Panen, Produktivitas Dan Produksi Per Sub Round Tanaman Palawija (Kedelai).....	111
Tabel 5.18	Luas Panen, Produktivitas Dan Produksi Per Sub Round Tanaman Palawija (Kacang Tanah)	111
Tabel 5.19	Luas Panen, Produktivitas Dan Produksi Per Sub Round Tanaman Padi Ladang	112
Tabel 5.20	Luas Panen, Produktivitas Dan Produksi Per Sub Round Tanaman Palawija (Jagung).....	112
Tabel 5.21	Luas Panen, Produktivitas Dan Produksi Per Sub Round Tanaman Padi Sawah	113

10 BAB VI EKONOMI

Tabel 6.1	Banyaknya Pasar Per Desa	116
Tabel 6.2	Jumlah Usaha Hasil Sensus Ekonomi 2006 Per Desa	117
Tabel 6.3	Jumlah Usaha Hasil Sensus Ekonomi 2006 Menurut Lapangan Usaha	118
Tabel 6.4	Jumlah Usaha Hasil Sensus Ekonomi 2006 (SE'06) Menurut Lapangan Usaha di Kecamatan Kampak	122
Tabel 6.5	Anggaran Keuangan Pemerintah Desa 2011 (Ribuan Rupiah)	123
Tabel 6.6	Penerimaan Dari Pajak Bumi Dan Bangunan (PBB) 2011	124
Tabel 6.7	Rata-rata Harga Yang Dibayar Petani	125

DAFTAR GRAFIK

Grafik 1.	Jarak Kantor Desa ke Kantor Kecamatan	2
Grafik 2.	Jarak Kantor Desa ke Kantor Kabupaten	2
Grafik 3.	Jumlah Perangkat Desa Dan Dusun	14
Grafik 4.	Jumlah RT Dan RW	14
Grafik 5.	Jumlah Rumah Tangga Dan Penduduk Per Desa	38
Grafik 6.	Jumlah Penduduk Per Desa Menurut Jenis Kelamin	38
Grafik 8.	Persentase Akseptor KB Lestari Menurut Alat Kontrasepsi	53
Grafik 8.	Jumlah Sekolah Tingkat SD Negeri	53
Grafik 9.	Populasi Ternak Kambing per Desa	94
Grafik 10.	Populasi Ternak Ras per Desa	94
Grafik 11.	Jumlah Usaha Hasil SE '06 Menurut Lapangan Usaha	115
Grafik 12.	Jumlah Usaha Hasil SE '06 Menurut Desa	115

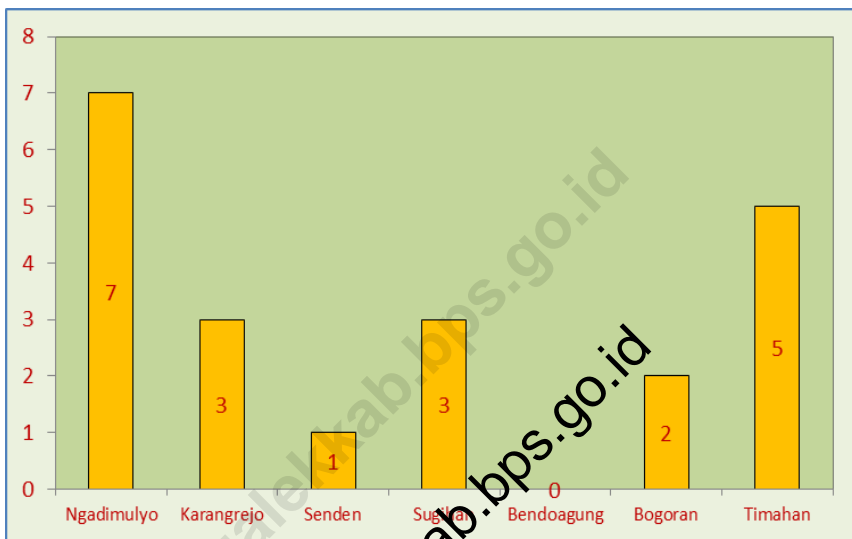


1

Keadaan Geografis

Geographical Situation

Grafik 1. Jarak dari Kantor Desa ke Kantor Kecamatan Kampak, 2013



Grafik 2. Jarak dari Kantor Desa ke Kantor Kabupaten, 2013



Tabel 1.1 Letak Geografis

No	Uraian	Diantara
(1)	(2)	(3)
1.	Bujur Timur	111° 38" dan 112° 11"
2.	Lintang Selatan	7° 53" dan 8° 34"
3	Ketinggian dari permukaan Laut	120 dpl

Sumber : KSK Kec. Kampak

Tabel 1.2 Batas Kecamatan

No	Bagian	Perbatasan Dengan
(1)	(2)	(3)
1	Utara	Kec. Karangn, Kec. Gandusari
2	Timur laut	Kec. Gandusari, Kec. Watulimo
3	Timur	Kec. Watulimo, Kec. Watulimo
4	Tenggara	Kec. Watulimo, Kec. Watulimo
5	Selatan	Kec. Watulimo, Kec. Munjungan
6	Barat daya	Kec. Munjungan, Kec. Dongko
7	Barat	Kec. Dongko, Kec. Dongko
8	Barat laut	Kec. Karangn, Kec. Karangn

Sumber : KSK Kec. Kampak

Tabel 1.3 Letak Geografis dan Topografi Desa

No	Desa	Letak Geografis	Topografi
(1)	(2)	(3)	(4)
01.	Ngadimulyo	111.6378 BT 08.2028 LS	Lereng
02	Karangrejo	111.6598 BT 08.1952 LS	Lereng
03.	Senden	111.6727 BT 08.1864 LS	Dataran
04.	Sugihan	111.6735 BT 08.1712 LS	Dataran
05.	Bendoagung	111.6656 BT 08.1709 LS	Dataran
06.	Bogoran	111.6613 BT 08.1815 LS	Lereng
07.	Timahan	111.6571 BT 08.1511 LS	Lereng

Sumber : BPS

**Tabel 1.4 Jarak dari Kantor Desa ke Kantor Kecamatan
ke Kantor Kabupaten yang Membawahi**

No	Desa	Kantor Kecamatan (km)	Kantor Kabupaten (km)
(1)	(2)	(3)	(4)
01.	Ngadimulyo	7	26
02.	Karangrejo	3	21
03.	Senden	1	18
04.	Sugihan	3	16
05.	Bendoagung		19
06.	Bogoran	2	20
07.	Timahan	5	24

Sumber : BPS

Tabel 1.5 Nama dan Panjang Sungai

No	Nama Sungai	Panjang (km)
(1)	(2)	(3)
1	Ngerit	3,5
2	Jurang	1,1
3	Ngelo	2,2
4	Tambak	1
5	Pesu	1,1
6	Tulang	1,1
7	Kampak	4
8	Duren Lulang	4
9	Tawing	9

Sumber : Mantri Pengairan Kec. Kampak

Tabel 1.6 Bahan Tambang/galian

No	Jenis Tambang	Lokasi
(1)	(2)	(3)
1	Emas	Ngadimulyo, Karangrejo
2	Batu Korall	Bendoagung, Senden, Bogoran, K. R.
3	Batu Kapur	Timahan, Senden
4	Batu Mulia	-
5	Batu Marmer	Ngadimulyo, Timahan
6	Batu Bara	-

Sumber : Dinas Linduptamben

Tabel 1.7 Keadaan Geologi Kecamatan

No	Jenis Tanah	Persentase (%)
(1)	(2)	(3)
1.	Litosol	52,5
2.	Komplek Litosol Mediteran dan Ransime	18,03
3.	Aluvial Kelabu	15,29
4.	Komplek Litosol Coklat Kemarahan dan Litosol	14,18

Sumber : Dinas Linduptamben

Tabel 1.8 Jenis Tanah Menurut Bagian

No.	Bagian	Jenis Tanah
1	Utara	Kapur
2	Timur	Kapur
3	Selatan	Kapur
4	Barat	Koral

Sumber : Dinas Linduptamben

**1.9 Luas Lahan Berdasarkan Jenis Penggunaan
(Ha)**

No.	Penggunaan	2012	2013
(1)	(2)	(3)	(4)
1	Tanah Sawah		
	- Irigasi Teknis	-	-
	- Irigasi 1/2Teknis	278,23	278,23
	- Irigasi Sederhana	-	-
	- Irigasi Desa / Non PU	-	-
	-Tadah Hujan	81,38	81,38
2	Lahan Kering		
	- Pekarangan	1.103,43	1.103,43
	- Tegal/ Kebun	1.839,04	1.839,04
	- Hutan Rakyat	280,95	280,95
	- Hutan Negara	2.446,30	2.446,30
3	Lahan Lainnya		
	- Tambak	-	-
	- Perkebunan	-	-
	- Lainnya	-	-
	Jumlah	6.029,33	6.029,33

Sumber : Mantri Tambak, Kec.Kampak

**Tabel 1.10 Jumlah Hari Hujan Dan Curah Hujan
Tahun 2013**

No	Bulan	Hari Hujan	Curah Hujan	Hujan Maksimum	Rata-rata Curah Hujan
(1)	(2)	(3)	(4)	(5)	(6)
1.	Januari				
2.	Pebruari				
3.	Maret				
4.	April				
5.	Mei	TIDAK ADA DATA			
6.	Juni				
7.	Juli				
8.	Agustus				
9.	September				
10.	Oktober				
11.	Nopember				
12.	Desember				

Sumber : Mantri Pengairan Kec.Kampak

Tabel 1.11 Ketinggian dari Permukaan Laut per Desa

No	Desa	Ketinggian (m)
(1)	(2)	(3)
01.	Ngadimulyo	428
02.	Karangrejo	130
03.	Senden	140
04.	Sugihan	147
05.	Bendoagung	131
06.	Bogoran	122
07.	Timahan	648

Sumber : BPS

**Tabel 1.12 Banyaknya Sumber Air Menurut Penggunaan
2013**

No	Desa	Irigasi	Irigasi dan Air Minum	Jumlah
(1)	(2)	(3)	(5)	(6)
01.	Ngadimulyo	-	-	-
02.	Karangrejo	-	1	1
03.	Senden	-	1	1
04.	Sugihan	-		1
05.	Bendoagung	-	1	1
06.	Bogoran		1	1
07.	Timahan	-	-	-
	Jumlah	-	5	5

Sumber : Mantri Pengairan Kec. Kampak

Khusus penggunaan air minum instansi kami tidak mengambil data

**Tabel 1.13 Rata-rata Kedalaman Sumber Air Tanah (Sumur)
per Desa**

No	Desa	Kedalaman (m)
(1)	(2)	(3)
01.	Ngadimulyo	10
02	Karangrejo	7
03.	Senden	5
04.	Sugihan	5
05.	Bendoagung	5
06.	Bogoran	6
07.	Timahan	12
		50

Sumber : Monografi Desa

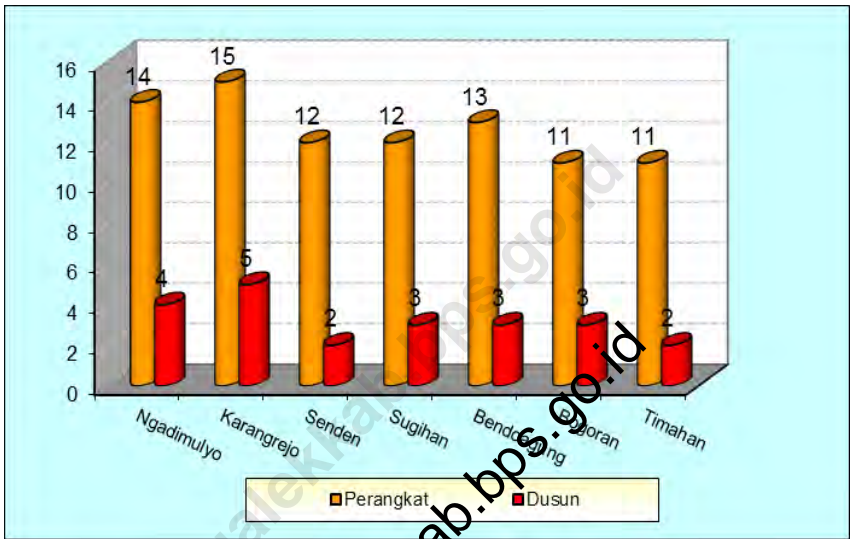


2

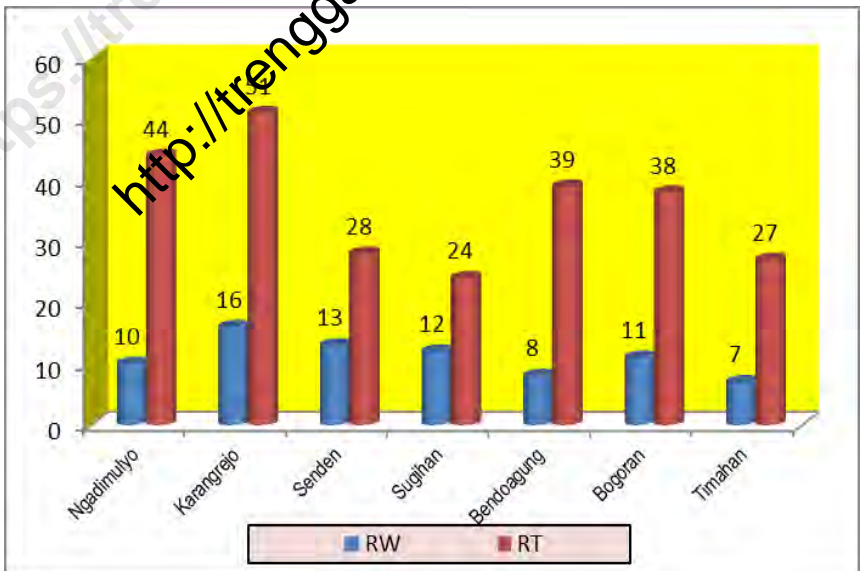
Pemerintahan

Government

Grafik 3. Jumlah Dusun di Kecamatan Kampak, 2013



Grafik 4. Jumlah RW dan RT di Kecamatan Kampak, 2013



Tabel 2.1 Jumlah Dusun, Rukun Warga, dan Rukun Tetangga, 2013

No	Desa	Dusun	Rukun Warga (RW)	Rukun Tetangga (RT)
(1)	(2)	(3)	(4)	(5)
01.	Ngadimulyo	4	10	44
02	Karangrejo	5	16	51
03.	Senden	2	13	28
04.	Sugihan	3	12	24
05.	Bendoagung	3	8	39
06.	Bogoran	3	11	38
07.	Timahan	3	7	27
Jumlah		23	77	251

Sumber : Kantor Desa Kec. Kampak.

**Tabel 2.2 Jumlah Perangkat Desa
2013**

No	Desa	Jumlah Perangkat
(1)	(2)	(3)
01.	Ngadimulyo	14
02	Karangrejo	15
03.	Senden	12
04.	Sugihan	12
05.	Bendoagung	13
06.	Bogoran	14
07.	Timahan	14
Jumlah		88

Sumber : Kantor Kec. Bagian Pemerintahan.

Tabel 2.3 Banyaknya Perangkat Desa Menurut Jabatan per Desa Tahun 2013

No	Desa	Kepala Desa	Sekdes	Kasun
(1)	(2)	(3)	(4)	(5)
01.	Ngadimulyo	1	-	4
02	Karangrejo	1	1	5
03.	Senden	1	1	2
04.	Sugihan	1	-	3
05.	Bendoagung	1	1	3
06.	Bogoran	1	-	3
07.	Timahan	1	1	3
Jumlah		7	4	23

Sumber : Kantor Kec. Bagian Pemerintahan.

Lanjutan Tabel 2.3

No	Desa	Kepala Urusan					
		Pemerintahan	Pembangunan	Kesra	Keuangan	Umum	Teknis
(1)	(2)	(3)	(4)	(5)	(6)	(7)	(8)
01.	Ngadimulyo	1	1	1	1	1	4
02	Karangrejo	1	1	1	1	-	2
03.	Senden	1	1	1	-	1	3
04.	Sugihan	1	1	1	-	1	4
05.	Bendoagung	-	1	1	-	1	5
06.	Bogoran	1	1	1	-	1	3
07.	Timahan	1	1	1	1	-	2
Jumlah		6	7	7	3	5	23

Sumber : Kantor Kec. Bagian Pemerintahan.

**Tabel 2.4 Luas Bengkok Pamong/ Perangkat Desa
Menurut Desa dan Jenis Tanah, Tahun 2013**

No	Desa	Luas Bengkok		Jumlah
		Tanah Sawah	Tanah Kering	
(1)	(2)	(3)	(4)	(5)
01.	Ngadimulyo			
02.	Karangrejo			
03.	Senden			
04.	Sugihan			
05.	Bendoagung	TIDAK ADA DATA		
06.	Bogoran			
07.	Timahan			
Jumlah				

Sumber : kantor Desa

**Tabel 2.5 Klasifikasi Desa Menurut Tingkatan
2013**

No	Desa	Klasifikasi		
		Swadaya	Swakarya	Swasembada
(1)	(2)	(3)	(4)	(5)
01.	Ngadimulyo	-	-	-
02	Karangrejo	-	-	-
03.	Senden	-	-	-
04.	Sugihan	-	-	-
05.	Bendoagung	-	-	-
06.	Bogoran	-	-	-
07.	Timahan	-	-	-
Jumlah		0		0

Sumber : Kantor Kec.Kampak Bagian Pemerintahan

Ket. Beri tanda cek (V)

Tabel 2.6 Potensi Hansip per Desa Menurut Pendidikan 2013

No	Desa	Potensi Hansip	Pendidikan		Lat. Dasar	Belum Terlatih
			Lat. Penang. Bencana	Suskalak		
(1)	(2)	(3)	(4)	(5)	(6)	(7)
01.	Ngadimulyo	44	8	12	11	13
02	Karangrejo	48	12	16	15	5
03.	Senden	37	7	9	8	13
04.	Sugihan	32	3	3	7	19
05.	Bendoagung	32	9	11	12	-
06.	Bogoran	26	7	8	10	1
07.	Timahan	32	8	7	5	12
Jumlah		251	54	66	68	63

Sumber : Kantor Kec.Kampak Bagian Kamtib

**Tabel 2.7 Potensi Rakyat Terlatih Menurut Latihan Dasar
2013**

No	Desa	Hansip	Kamra	Wanra	Jumlah
(1)	(2)	(3)	(4)	(5)	(6)
01.	Ngadimulyo	44	-	-	44
02	Karangrejo	48	-	-	48
03.	Senden	37	-	-	37
04.	Sugihan	32	-	-	32
05.	Bendoagung	32	-	-	32
06.	Bogoran	26	-	-	26
07.	Timahan	32	-	-	32
Jumlah		251			251

Sumber : Kantor Kec.Kampak Bagian Kamtib

Tabel 2.8 Jumlah Pemilih Terdaftar dan Suara Yang Masuk Pemilu Anggota DPRD 2009 Kecamatan Kampak Dirinci Menurut Desa

No	Desa	Pemilih Terdaftar	Jumlah Suara Yang Masuk	Rasio K(4) / K(3)	Jumlah TPS
(1)	(2)	(3)	(4)	(5)	(6)
01.	Ngadimulyo	4.975	3.643	0,73	13
02	Karangrejo	6.301	4.625	0,73	17
03.	Senden	3.270	2.502	0,77	9
04.	Sugihan	2.970	2.229	0,75	7
05.	Bendoagung	4.924	3.805	0,77	14
06.	Bogoran	3.744	2.750	0,73	10
07.	Timahan	3.390	2.525	0,74	8
Jumlah		29.574	22.079		78

Sumber : KPU Kabupaten

Tabel 2.9 Jumlah Pemilih Terdaftar dan Suara Yang Sah DPRD Kabupaten Trenggalek Di Kecamatan Kampak Pemilu Legislatif 2009 Dirinci Menurut Desa.

No	Desa	PARTAI HANURA	PDI-PERJUANGAN	PARTAI GOLKAR	PAN	Partai Demokrat
(1)	(2)	(3)	(4)	(5)	(6)	(7)
01.	Ngadimulyo	42	551	269	290	996
02	Karangrejo	86	611	404	242	846
03.	Senden	27	458	874	144	78
04.	Sugihan	20	125	145	206	441
05.	Bendoagung	66	777	308	171	487
06.	Bogoran	96	741	246	140	251
07.	Timahan	27	334	129	234	84
Jumlah		364	3.597	2.375	1.477	3.183

Sumber : KPU Kabupaten

Lanjutan Tabel 2.9

No	Desa	PKB	PARTAI PEDULI RAKYAT	PKS	PPP	Lainnya	Total
(1)	(2)	(3)	(4)	(5)	(6)	(7)	(8)
01.	Ngadimulyo	684	8	243	10	214	3.307
02.	Karangrejo	440	56	195	39	1076	3.995
03.	Senden	292	3	113	2	262	2.253
04.	Sugihan	522	10	106	5	323	1.903
05.	Bendoagung	846	9	240	14	474	3.392
06.	Bogoran	318	24	157	14	392	2.379
07.	Timahan	771	11	110	4	362	2.116
Jumlah		3.873	121	1.164	85	3.103	19.345

Sumber : KPU Kabupaten

Tabel 2.10 Jumlah Pemilih Terdaftar dan Suara Yang Masuk Pemilu Presiden Tahap I 2004 Dirinci Menurut Desa

No	Desa	Pemilih Terdaftar	Jumlah Suara Yang Masuk	Rasio K(4) / K(3)	Jumlah TPS
(1)	(2)	(3)	(4)	(5)	(6)
01.	Ngadimulyo	4.591	3.462	0,75	17
02	Karangrejo	5.824	4.144	0,71	20
03.	Senden	2.911	2.256	0,77	10
04.	Sugihan	2.724	2.166	0,80	10
05.	Bendoagung	4.527	3.859	0,85	17
06.	Bogoran	3.467	2.541	0,73	12
07.	Timahan	3.171	2.255	0,71	11
Jumlah		27.215	20.683		97

Sumber : KPU Kabupaten

Tabel 2.11 Jumlah Suara Yang Sah Pilpres Tahap I 2004 Di Kecamatan Kampak Dirinci Menurut Desa.

No	Desa	Wiranto- Wahit	Mega- Hasyim	Amien- Sarwono	SBY-Kalla	Hamzah- Agum
(1)	(2)	(3)	(4)	(5)	(6)	(7)
01.	Ngadimulyo	1532	882	43	958	23
02	Karangrejo	947	1634	106	1234	146
03.	Senden	367	764	74	1008	16
04.	Sugihan	302	965	79	764	33
05.	Bendoagung	557	1479	205	1522	53
06.	Bogoran	778	826	73	815	29
07.	Timahan	944	410	38	633	16
Jumlah		5.427	6.960	618	7.135	316

Sumber : KPU Kabupaten

Tabel 2.12 Jumlah Pemilih Terdaftar dan Suara Yang Masuk Pemilu Presiden Tahap II 2004 Dirinci Menurut Desa

No	Desa	Pemilih Terdaftar	Jumlah Suara Yang Masuk	Rasio K(4) / K(3)	Jumlah TPS
(1)	(2)	(3)	(4)	(5)	(6)
01.	Ngadimulyo	3.171	3.188	1,01	17
02	Karangrejo	4.018	4.018	1,00	20
03.	Senden	2.197	2.197	1,00	10
04.	Sugihan	2.096	2.115	1,01	10
05.	Bendoagung	3.768	3.789	1,01	17
06.	Bogoran	2.406	2.429	1,01	12
07.	Timahan	2.201	2.205	1,00	11
Jumlah		19.857	19.941		97

Sumber : KPU Kabupaten

Tabel 2.13 Jumlah Suara Yang Sah Pilpres Tahap II 2004 Di Kecamatan Kampak Dirinci Menurut Desa.

No	Desa	Wiranto-Wahit	Mega-Hasyim	Amien-Sarwono	SBY-Kalla	Hamzah-Agum
(1)	(2)	(3)	(4)	(5)	(6)	(7)
01.	Ngadimulyo	0	1.507	0	1.658	0
02	Karangrejo	0	2.698	0	1.263	0
03.	Senden	0	1.061	0	1.104	0
04.	Sugihan	0	1.103	0	996	0
05.	Bendoagung	0	1.865	0	1.886	0
06.	Bogoran	0	1.332	0	1.084	0
07.	Timahan	0	906	0	1.273	0
Jumlah		0	10.472	0	9.265	0

Sumber : KPU Kabupaten

Tabel 2.14 Jumlah Pemilih Terdaftar dan Suara Yang Masuk Pemilu Presiden 2009 Dirinci Menurut Desa

No	Desa	Pemilih Terdaftar	Jumlah Suara Yang Masuk	Rasio K(4) / K(3)	Jumlah TPS
(1)	(2)	(3)	(4)	(5)	(6)
01.	Ngadimulyo	4.957	3.486	0,70	13
02	Karangrejo	6.210	4.365	0,70	17
03.	Senden	3.247	2.310	0,71	9
04.	Sugihan	2.944	2.108	0,72	7
05.	Bendoagung	4.870	3.686	0,76	14
06.	Bogoran	3.706	2.601	0,70	10
07.	Timahan	3.366	2.335	0,69	8
Jumlah		29.300	20.891		78

Sumber : KPU Kabupaten

Tabel 2.15 Jumlah Suara Yang Sah Pilpres Tahap 2009 Di Kecamatan Kampak Dirinci Menurut Desa.

No	Desa	MEGA-PRABOWO	SBY-BUDIONO	JK-WIRANTO
(1)	(2)	(3)	(4)	(5)
01.	Ngadimulyo	1705	1.224	212
02	Karangrejo	2192	1.311	394
03.	Senden	860	1.015	267
04.	Sugihan	678	1.077	182
05.	Bendoagung	1201	2.057	218
06.	Bogoran	1124	1.045	202
07.	Timahan	654	1.269	206
Jumlah		8.414	8.996	1.681

Sumber : KPU Kabupaten

Tabel 2.16 Jumlah Pemilih Terdaftar dan Suara Yang Masuk Pemilu Gubernur Putaran I 2008 Dirinci Menurut Desa

No	Desa	Pemilih Terdaftar	Jumlah Suara Yang Masuk	Rasio K(4) / K(3)	Jumlah TPS
(1)	(2)	(3)	(4)	(5)	(6)
01.	Ngadimulyo	4.956	3.339	0,67	12
02	Karangrejo	6.268	4.095	0,65	17
03.	Senden	3.239	2.124	0,66	7
04.	Sugihan	2.937	1.931	0,66	7
05.	Bendoagung	4888	3.293	0,67	14
06.	Bogoran	3749	2.480	0,66	9
07.	Timahan	3.377	2.137	0,63	8
Jumlah		29.414	19.399		74

Sumber : KPU Kabupaten

Tabel 2.17 Jumlah Pemilih Terdaftar dan Suara Yang Sah Pemilu Gubernur Tahap I 2008 Dirinci Menurut Desa

No	Desa	Ka-Ji	S-R	Ah-San	Karsa
(1)	(2)	(3)	(4)	(6)	(7)
01.	Ngadimulyo	393	1.098	85	266
02	Karangrejo	701	841	207	519
03.	Senden	299	701	43	283
04.	Sugihan	365	600	98	308
05.	Bendoagung	620	1.134	145	448
06.	Bogoran	296	1.172	65*	258
07.	Timahan	345	719	91	258
Jumlah		3.019	6.265	424	2.340

Sumber : KPU Kabupaten

Tabel 2.18 Jumlah Pemilih Terdaftar dan Suara Yang Masuk Pemilu Gubernur Putaran II 2008 Dirinci Menurut Desa

No	Desa	Pemilih Terdaftar	Jumlah Suara Yang Masuk	Rasio K(4) / K(3)	Jumlah TPS
(1)	(2)	(3)	(4)	(5)	(6)
01.	Ngadimulyo	4.934	2.863	0,58	12
02	Karangrejo	6.230	3.278	0,53	17
03.	Senden	3.249	1.596	0,49	7
04.	Sugihan	2.934	1.645	0,56	7
05.	Bendoagung	4.891	2.746	0,56	14
06.	Bogoran	3.727	2.043	0,55	9
07.	Timahan	3.390	1.432	0,42	8
Jumlah		29.355	15.603		74

Sumber : KPU Kabupaten

Tabel 2.19 Jumlah Pemilih Terdaftar dan Suara Yang Sah Pemilu Gubernur Tahap II 2008 Dirinci Menurut Desa

No	Desa	Ka-Ji	Karsa
(1)	(2)	(3)	(4)
01.	Ngadimulyo	1.855	957
02	Karangrejo	1.756	1.398
03.	Senden	902	613
04.	Sugihan	854	705
05.	Bendoagung	1.241	1.368
06.	Bogoran	1.128	853
07.	Timahan	874	532
Jumlah		8.610	6.426

Sumber : KPU Kabupaten

Tabel 2.20 Jumlah Suara Yang Sah Pilbup Tahun 2010 Di Kecamatan Kampak Dirinci Menurut Desa.

No	Desa	SUHARTO-SAMSURI	MAHSUN ISMAIL-JOKO IRIYANTO	MULYADI-KHOLIQ
(1)	(2)	(3)	(4)	(5)
01.	Ngadimulyo	336	327	2274
02	Karangrejo	500	824	2388
03.	Senden	218	562	1013
04.	Sugihan	123	266	1346
05.	Bendoagung	470	526	1948
06.	Bogoran	262	395	1621
07.	Timahan	215	232	1217
Jumlah		2.124	3.132	11.807

Sumber : KPU Kabupaten

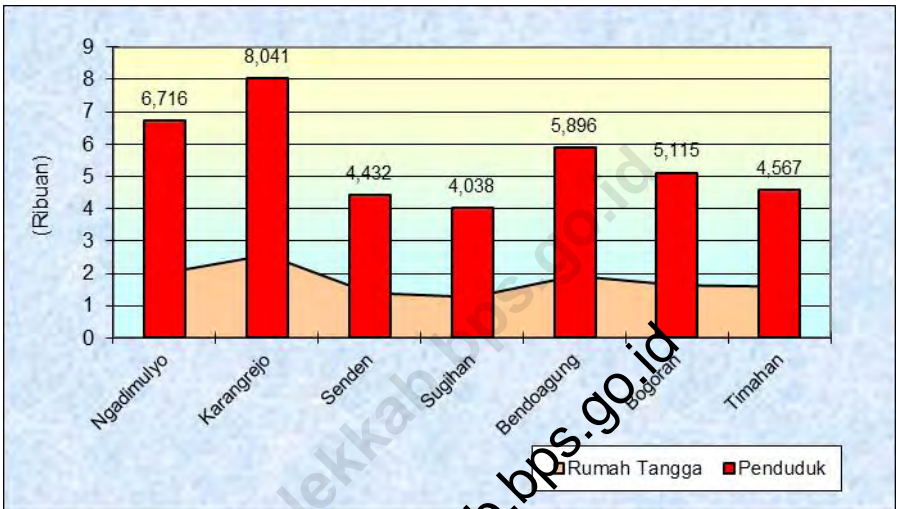


3

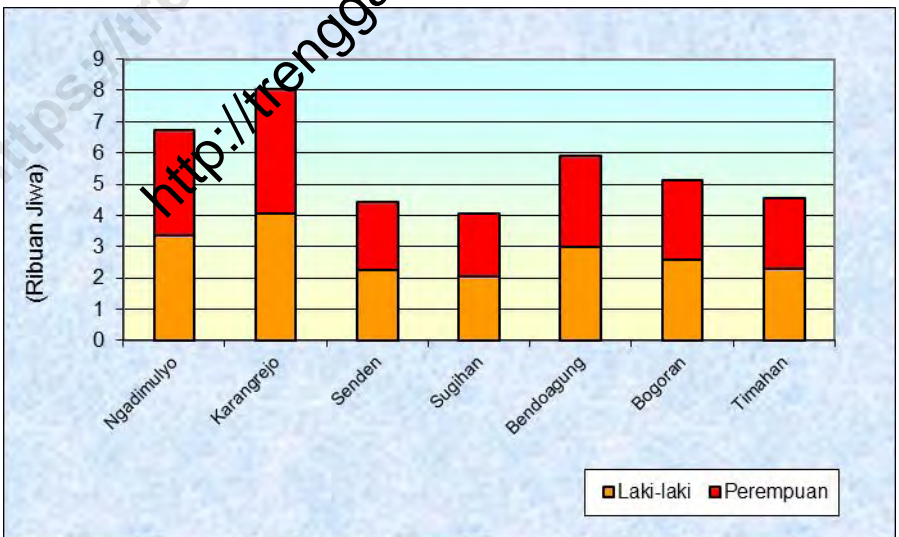
Penduduk

Population

Grafik 5. Jumlah Rumah Tangga dan Penduduk per Desa, 2013



Grafik 6. Jumlah Penduduk per Desa Menurut Jenis Kelamin, 2013



Tabel 3.1 Jumlah Rumah tangga, Penduduk, Pertambahan, Dan Kepadatannya, 2007 - 2013

Tahun	Rumah tangga/ KK	Penduduk	Pertambahan Penduduk	Kepadatan Penduduk (Jiwa/km ²)
(1)	(2)	(3)	(4)	(5)
2007	11.343	36.037	36.040	467
2008	11.345	36.187	150	469
2009	11.427	38.340	2.153	497
2010	11.440	38.473	133	499
2011	11.448	38.521	181	500
2012	11.460	38.636	95	501
2013	12.395	38.805	169	503

Sumber :KSK Kec. Kampak
(Registrasi penduduk Kampak)

Tabel 3.2 Jumlah Rumah tangga, Penduduk Menurut Jenis Kelamin, dan Sex Ratio per Desa, 2013

No	Desa	Rumah Tangga/ KK	Penduduk		Sex Ratio
			Laki-laki	Perempuan	
(1)	(2)	(3)	(4)	(5)	(6)
01.	Ngadimulyo	2.013	3.370	3.346	100,72
02	Karangrejo	2.570	4.075	3.966	102,75
03.	Senden	1.397	2.258	2.174	103,86
04.	Sugihan	1.267	2.026	2.012	100,70
05.	Bendoagung	1.922	2.971	2.925	101,57
06.	Bogoran	1.634	2.596	2.519	103,06
07.	Timahan	1.592	2.282	2.285	99,87
Jumlah		12.395	19.578	19.227	101,83

Sumber :KSK Kec. Kampak
(Registrasi penduduk Kampak)

**Tabel 3.3 Luas Desa, Jumlah Penduduk,
Dan Kepadatan Penduduk, 2013**

No	Desa	Luas Desa (km2)	Jumlah Penduduk	Kepadatan Penduduk (Jiwa/km2)
(1)	(2)	(3)	(4)	(5)
01.	Ngadimulyo	20,51	6.716	327
02.	Karangrejo	19,98	8.041	402
03.	Senden	6,98	4.432	635
04.	Sugihan	5,06	4.038	798
05.	Bendoagung	6,47	5.896	911
06.	Bogoran	9,18	5.115	557
07.	Timahan	8,97	4.567	509
Jumlah		77,14	38.805	324

Sumber :KSK Kec. Kampak
(Registrasi penduduk Kampak)

Tabel 3.4 Penduduk Menurut Kewarganegaraan dan Jenis Kelamin per Desa, 2013

No	Desa	WNI		WNA	
		Laki-laki	Perempuan	Laki-laki	Perempuan
(1)	(2)	(3)	(4)	(5)	(6)
01.	Ngadimulyo	3.370	3.346	-	-
02	Karangrejo	4.075	3.966	-	-
03.	Senden	2.258	2.174	-	-
04.	Sugihan	2.026	2.012	-	-
05.	Bendoagung	2.971	2.925	-	-
06.	Bogoran	2.596	2.519	-	-
07.	Timahan	2.282	1.985	-	-
Jumlah		19.578	19.227	-	-

Sumber :KSK Kec. Kampak

**Tabel 3.5 Banyaknya Kelahiran Menurut Jenis Kelamin
Bayi per Desa, 2013**

No	Desa	Laki-laki	Perempuan	Jumlah
(1)	(2)	(3)	(4)	(5)
01.	Ngadimulyo	33	36	69
02	Karangrejo	55	54	109
03.	Senden	23	27	50
04.	Sugihan	33	20	53
05.	Bendoagung	41	42	83
06.	Bogoran	26	19	45
07.	Timahan	11	11	22
Jumlah		246	209	431

Sumber :KSK Kec. Kampak

Tabel 3.6 Banyaknya Kematian Menurut Jenis Kelamin per Desa, 2013

No	Desa	Laki-laki	Perempuan	Jumlah
(1)	(2)	(3)	(4)	(5)
01.	Ngadimulyo	21	31	52
02	Karangrejo	25	37	62
03.	Senden	14	17	31
04.	Sugihan	19	14	33
05.	Bendoagung	27	27	54
06.	Bogoran	29	27	56
07.	Timahan	9	11	20
Jumlah		145	164	308

Sumber :KSK Kec. Kampak

Tabel 3.7 Jumlah Penduduk Menurut Kelompok Umur 2013

No.	Desa	0 - 4 Tahun	5 - 6 Tahun	7 - 15 Tahun			
				Sekolah		Tidak Sekolah	
				L	P	L	P
(1)	(2)	(3)	(4)	(5)	(6)	(7)	(8)
01.	Ngadimulyo	437	149	424	407	68	23
02	Karangrejo	495	183	522	490	22	16
03.	Senden	270	121	299	230	6	19
04.	Sugihan	283	83	240	246	16	11
05.	Bendoagung	298	97	469	301	3	-
06.	Bogoran	277	94	286	316	14	8
07.	Timahan	244	102	289	241	19	6
Jumlah		2.304	850	2.529	2.231	148	83

Sumber : PLKB Kecamatan Kampak

Lanjutan Tabel 3.7

No.	Desa	6 - 21 Tahun	22 - 59 Tahun	60 Tahun Ke atas	Jumlah
(1)	(2)	(9)	(10)	(11)	(12)
01.	Ngadimulyo	436	3.559	761	6.264
02	Karangrejo	618	4.423	1.097	7.866
03.	Senden	489	1.905	490	3.829
04.	Sugihan	299	1.875	708	3.761
05.	Bendoagung	358	3.576	649	5.751
06.	Bogoran	497	2.656	683	4.831
07.	Timahan	362	3.149	497	3.662
Jumlah		3.059	19.896	4.885	35.964

Sumber : PLKB Kecamatan Kampak

**Tabel 3.8 Banyaknya Rumah Tangga Sasaran
per Desa Hasil Pendataan PPLS 2008**

No	Desa	Jumlah Rumah Tangga Sasaran
(1)	(2)	(3)
01.	Ngadimulyo	464
02	Karangrejo	491
03.	Senden	186
04.	Sugihan	241
05.	Bendoagung	273
06.	Bogoran	179
07.	Timahan	687
Jumlah		2.521

Sumber : BPS

Tabel 3.9 Penduduk Yang Pindah Menurut Tujuan Dan Jenis Kelamin 2013

No	Uraian	Laki-laki	Perempuan	Jumlah
(1)	(2)	(3)	(4)	(5)
1	WNI			
	- Pindah Antar Negara	-	-	-
	- Pindah Antar Propinsi	40	17	57
	- Pindah Antar Kabupaten	86	57	143
	- Pindah Antar Kecamatan	43	42	85
2	WNA			
	- Pindah Antar Negara	-	-	-
	- Pindah Antar Propinsi	-	-	-
	- Pindah Antar Kabupaten	-	-	-
	- Pindah Antar Kecamatan	-	-	-

Sumber : Kantor Kecamatan Kampak

Tabel 3.10 Penduduk Yang Datang Menurut Tujuan Dan Jenis Kelamin 2013

No	Uraian	Laki-laki	Perempuan	Jumlah
(1)	(2)	(3)	(4)	(5)
1	WNI			
	- Pindah Antar Negara	-	-	-
	- Pindah Antar Propinsi	16	14	32
	- Pindah Antar Kabupaten	99	53	152
	- Pindah Antar Kecamatan	102	48	150
2	WNA			
	- Pindah Antar Negara	-	-	-
	- Pindah Antar Propinsi	-	-	-
	- Pindah Antar Kabupaten	-	-	-
	- Pindah Antar Kecamatan	-	-	-

Sumber : Kantor Kecamatan Kampak

**Tabel 3.11 Banyaknya Rumah Tangga Sasaran
per Desa Hasil Pendataan PPLS 2011**

No	Desa	Jumlah Rumah Tangga Sasaran
(1)	(2)	(3)
01.	Ngadimulyo	767
02	Karangrejo	1.750
03.	Senden	439
04.	Sugihan	459
05.	Bendoagung	741
06.	Bogoran	724
07.	Timahan	754
Jumlah		5.634

Sumber : BPS

Tabel 3.12 Jumlah Ruta PPLS11 Menurut Klasifikasi Kemiskinan per Desa

No	Desa	Jumlah			Ruta Miskin Layak	Total
		Sangat Miskin	Miskin	Hampir Miskin		
01.	Ngadimulyo	76	144	261	286	767
02.	Karangrejo	61	159	495	1.035	1.750
03.	Senden	10	24	129	276	439
04.	Sugihan	5	21	115	318	459
05.	Bendoagung	20	50	164	507	741
06.	Bogoran	33	120	269	302	724
07.	Timahan	57	132	292	273	754
Jumlah		262	650	1.725	2.997	5.634

Sumber : BPS



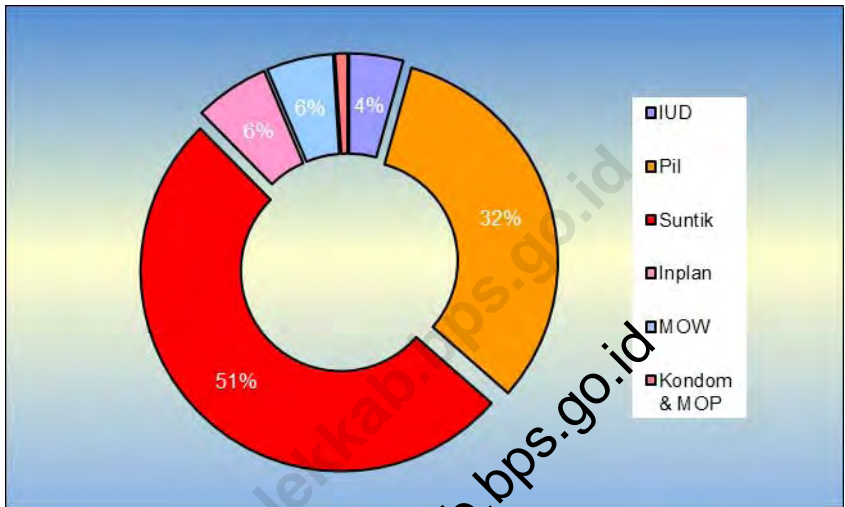
<http://trenggalekkab.bps.go.id>

4

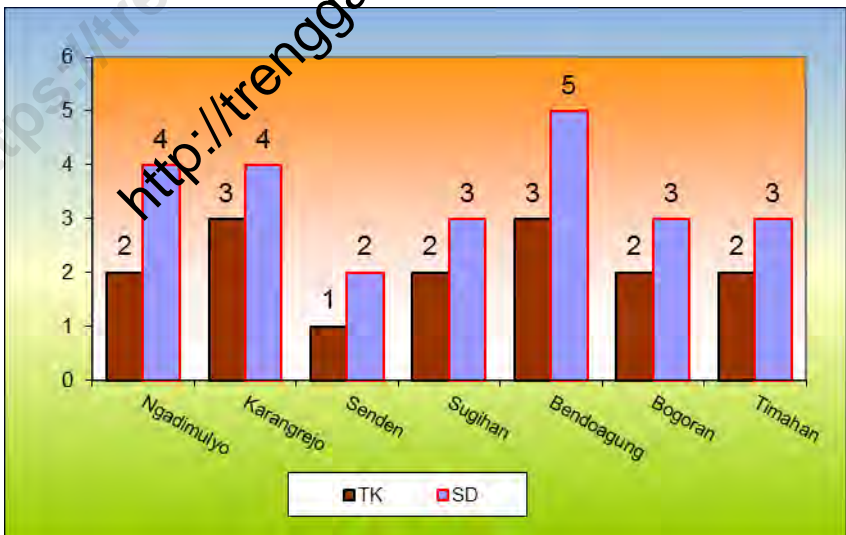
Sosial

Social

Grafik 7. Akseptor KB Lestari Menurut Alat Kontrasepsi, 2013



Grafik 8. Jumlah Sekolah TK dan Sekolah Dasar Negeri, 2013



Tabel 4.1 Jumlah Sekolah, Kelas, Murid, dan Guru Taman Kanak-kanak, 2013

No	Desa	Sekolah	Rombongan Belajar	Murid	Guru
(1)	(2)	(3)	(4)	(5)	(6)
1	Ngadimulyo	2	6	111	5
2	Karangrejo	3	6	96	7
3	Senden	1	2	26	4
4	Sugihan	2	4	28	4
5	Bendoagung	3	9	167	10
6	Bogoran	2	6	60	6
7	Timahan	2	2	57	5
Jumlah		15	37	545	41

Sumber : UDP Kecamatan Kampak

Tabel 4.2 Jumlah Sekolah, Kelas, Murid, dan Guru Sekolah Dasar, 2013

No	Desa	Sekolah	Rombongan Belajar	Murid	Guru
(1)	(2)	(3)	(4)	(5)	(6)
1	Ngadimulyo	4	27	354	45
2	Karangrejo	4*	30	607	45
3	Senden	2*	12	333	20
4	Sugihan	3*	18	315	25
5	Bendoagung	5*	35	585	55
6	Bogoran	3	19	353	40
7	Timahan	3	18	305	31
Jumlah		10	159	2852	261

Ket * = Termasuk MI Swasta dan SP Swasta
Sumber : UDP Kecamatan Kampak

Tabel 4.3 Jumlah Ruang Belajar Sekolah Dasar Menurut Status, 2013

No	Desa	Jumlah Sekolah	Ruang Belajar			Jumlah
			Asli	Pinjam	Sewa	
(1)	(2)	(3)	(4)	(5)	(6)	(7)
1	Ngadimulyo	4	27	-	-	27
2	Karangrejo	4*	30	-	-	30
3	Senden	2*	12	-	-	12
4	Sugihan	3*	18	-	-	18
5	Bendoagung	5*	35	-	-	35
6	Bogoran	3	19	-	-	19
7	Timahan	3	18	-	-	18
Jumlah		23	159	-	-	159

Ket * = Termasuk MI Swasta dan SP Swasta
 Sumber : UDP Kecamatan Kampak

Tabel 4.4 Banyaknya Murid Sekolah Dasar Menurut Jenis Kelamin, 2013

No	Desa	Jenis Kelamin		Jumlah
		Laki-laki	Perempuan	
(1)	(2)	(3)	(4)	(5)
1	Ngadimulyo	284	70	354
2	Karangrejo	272	335	607
3	Senden	62	271	333
4	Sugihan	77	238	315
5	Bendoagung	338	247	585
6	Bogoran	206	147	353
7	Timahan	164	141	305
Jumlah		1.403	1.449	2.852

Ket * = Termasuk MI Swasta dan SP Swasta
Sumber : UDP Kecamatan Kampak

Tabel 4.5 Rata-rata Murid per Sekolah, Murid per Ruang Belajar, Murid per Guru, dan Guru per Sekolah di Sekolah Dasar, 2013

No	Desa	Murid per Sekolah	Murid per Ruang Belajar	Murid per Guru	Guru per Sekolah
(1)	(2)	(3)	(4)	(5)	(6)
1	Ngadimulyo	89	13	8	11
2	Karangrejo	152	20	13	11
3	Senden	167	28	17	10
4	Sugihan	105	18	15	8
5	Bendoagung	117	17	11	11
6	Bogoran	118	19	9	13
7	Timahan	102	17	10	10
Jumlah		848	131	80	76

Ket * = Termasuk MI Swasta dan SP Swasta

Sumber : UDP Kecamatan Kampak

**Tabel 4.6 Jumlah Peserta Ujian Nasional (UN) Sekolah Dasar
2013**

No	Desa	Jumlah Peserta	Lulus	Tidak Lulus
(1)	(2)	(3)	(4)	(5)
1	Ngadimulyo	87	87	-
2	Karangrejo	112	112	-
3	Senden	58	58	-
4	Sugihan	56	56	-
5	Bendoagung	103	103	-
6	Bogoran	76	76	-
7	Timahan	65	65	-
Jumlah		557	557	-

Ket * = Termasuk MI Swasta dan SD Swasta

Sumber : UDP Kecamatan Kampak

Tabel 4.7 Banyaknya Sekolah, Ruang Belajar, Murid, dan Guru SD/MI Menurut Status, 2013

No	Status	Sekolah	Ruang Belajar	Murid	Guru
(1)	(2)	(3)	(4)	(5)	(6)
1.	Negeri	18	131	2.259	211
2.	Swasta	5	28	593	50
Jumlah		23	159	2.852	261

Sumber : UDP Kecamatan Kampak

Tabel 4.8 Rata-rata Murid per Sekolah per Ruang Belajar Guru per Sekolah, Murid per Guru SD/MI Menurut Status Sekolah, 2013

No	Status	Murid per Sekolah	Murid per Ruang Belajar	Guru per Sekolah	Murid per Guru
(1)	(2)	(3)	(4)	(5)	(6)
1.	Negeri	126	17	12	11
2.	Swasta	118	21	10	12
Jumlah		126	17	10	11

Sumber : UDP Kecamatan Kampak

Tabel 4.9 Banyaknya Murid SD Menurut Jenis Kelamin dan Status Sekolah, 2013

No	Status	SD	Banyaknya Murid		
			Laki-laki	Perempuan	Jumlah
(1)	(2)	(3)	(4)	(5)	(6)
1.	Negeri	18	1.091	1.168	2.259
2.	Swasta	2	58	45	103
Jumlah		20	1.149	1.213	2.362

Sumber : UDP Kecamatan Kampak

Tabel 4.10 Banyaknya Murid Madrasah Ibtidaiyah Menurut Jenis Kelamin dan Status Sekolah 2013

(1)	(2)	(3)	Banyaknya Murid		
			Laki-laki	Perempuan	Jumlah
(1)	(2)	(3)	(4)	(5)	(6)
1.	Negeri	-	-	-	-
2.	Swasta	3	254	236	490
Jumlah		3	254	236	490

Sumber : UDP Kecamatan Kampak

**Tabel 4.11 Jumlah Guru di Sekolah Lanjutan
Menurut Status Sekolah, 2013**

No	Status	SMP	SMA	
			Umum	Kejuruan
(1)	(2)	(3)	(4)	(5)
1.	Negeri	128	35	-
2.	Swasta	16	-	-
Jumlah		144	35	-

Sumber :SMP dan SMA di Kecamatan Kampak

**Tabel 4.12 Jumlah Ruang Belajar di Sekolah Lanjutan
Menurut Status Sekolah, 2013**

No	Status	SMP	SMA	
			Umum	Kejuruan
(1)	(2)	(3)	(4)	(5)
1.	Negeri	63	19	-
2.	Swasta	8	-	-
Jumlah		71	19	-

Sumber :SMP dan SMA di Kecamatan Kampak

**Tabel 4.13 Jumlah Sekolah Lanjutan Menurut Status
2013**

No	Status	SMP	SMA	
			Umum	Kejuruan
(1)	(2)	(3)	(4)	(5)
1.	Negeri	5	1	-
2.	Swasta	1	-	-
Jumlah		6	1	-

Keterangan * = 1 MTs Negeri

Sumber :SMP dan SMA di Kecamatan Kampak

**Tabel 4.14 Banyaknya Murid di Sekolah Lanjutan
Menurut Status Sekolah, 2013**

No	Status	SMP	SMA	
			Umum	Kejuruan
(1)	(2)	(3)	(4)	(5)
1.	Negeri	1.722	609	-
2.	Swasta	287	-	-
Jumlah		1.909	609	0

Sumber :SMP dan SMA di Kecamatan Kampak

Tabel 4.15 Jumlah Murid SMP Negeri Menurut Kelas dan Jenis Kelamin, 2013

No	Kelas	Jumlah Kelas	Jenis Kelamin		Jumlah
			Laki-laki	Perempuan	
(1)	(2)	(3)	(4)	(5)	(6)
1	Kelas 7	22	295	309	604
2	Kelas 8	21	269	295	567
3	Kelas 9	20	255	299	554
Jumlah		63	819	903	1725

Sumber :SMP di Kecamatan Kampak

**Tabel 4.16 Jumlah Madrasah Menurut Tingkat Pendidikan dan Status Sekolah
2013**

No.	Status	Ibtidaiyah	Tsanawiyah	Aliyah
(1)	(2)	(3)	(4)	(5)
1.	Negeri	-	1	-
2.	Swasta	3	-	-
Jumlah		3	1	-

Sumber : KUA Kec Kampak

**Tabel 4.17 Hasil UAS/UN SMP Negeri
2013**

Tahun	Murid Kelas 3	Peserta	Lulus	Tidak Lulus	Persentase Lulus %
(1)	(2)	(3)	(4)	(5)	(6)
2013	536	536	536	0	100
2012	594	594	593	1	99,83
2011	382	382	376	10	99
2010	732	732	729	3	99

Sumber :SMP di Kecamatan Kampak

**Tabel 4.18 Hasil UAS/UN SMP Swasta
2013**

Tahun	Murid Kelas 3	Peserta	Lulus	Tidak Lulus	Persentase Lulus %
(1)	(2)	(3)	(4)	(5)	(6)
2013	72	72	72	0	100
2012	83	83	83	0	100
2011	90	90	80	10	88
2010	98	98	56	42	42

Sumber :SMP/ MTs di Kecamatan Kampak

**Tabel 4.19 Jumlah Murid SMP Swasta Menurut Kelas
Jenis Kelamin, 2013**

No	Kelas	Jumlah Kelas	Jenis Kelamin		Jumlah
			Laki-laki	Perempuan	
(1)	(2)	(3)	(4)	(5)	(6)
1	Kelas 7	3	41	26	67
2	Kelas 8	3	39	33	72
3	Kelas 9	2	17	31	48
Jumlah		8	97	90	187

Sumber : SMP / MTs di Kecamatan Kampak

**Tabel 4.20 Rata-rata murid per sekolah Ruang Belajar,
Guru per sekolah di SMA menurut Status Sekolah
2013**

No	Status	Murid per Sekolah	Murid per Ruang Belajar	Murid per Guru	Guru per Sekolah
(1)	(2)	(3)	(4)	(5)	(6)
1	Negeri	609	32	17	35
2	Swasta	-	-	-	-

Sumber : SMA di Kecamatan Kampak

Tabel 4.21 Banyaknya Murid SMU Umum Menurut Kelas dan Jenis Kelamin, 2013

No	Kelas	Banyak Kelas	Jenis Kelamin		Jumlah
			Laki-laki	Perempuan	
(1)	(2)	(3)	(4)	(5)	(6)
1.	Kelas 10	7	99	113	212
2.	Kelas 11	6	79	111	190
3.	Kelas 12	6	98	109	207
Jumlah		19	276	333	609

Sumber : SMA di Kecamatan Kampak.

Tabel 4.22 Banyaknya Sekolah, Murid, Ruang Belajar SMA Menurut Status, 2013

No	Status	Sekolah	Murid	Ruang Belajar	Guru
(1)	(2)	(3)	(4)	(5)	(6)
1.	Negeri	1	609	19	35
2.	Swasta	-	-	-	-
Jumlah		1	599	16	35

Sumber : SMA di Kecamatan Kampak

Tabel 4.23 Banyaknya Murid Sekolah Kejuruan Menurut Kelas dan Jenis Kelamin, 2013

No	Kelas	Banyak Kelas	Jenis Kelamin		Jumlah
			Laki-laki	Perempuan	
(1)	(2)	(3)	(4)	(5)	(6)
1.	Kelas 10	-	-	-	-
2.	Kelas 11	-	-	-	-
3.	Kelas 12	-	-	-	-
Jumlah		-	-	-	-

Sumber : SMA di Kecamatan Kampak

Tabel 4.24 Banyaknya SLTA dan Murid menurut Status 2013

No.	Status	SLTA		Murid	
		Kejuruan	Umum	Kejuruan	Umum
(1)	(2)	(3)	(4)	(5)	(6)
1.	Negeri	-	1	-	609
2.	Swasta	-	-	-	-
Jumlah		-	1	-	609

**Tabel 4.25 Hasil EBTA/EBTANAS SLTA
2013**

Jenis Sekolah	Murid Kelas 3	Peserta	Lulus	Tidak Lulus	%
(1)	(2)	(3)	(4)	(5)	(6)
Umum	185	185	185	0	100
Kejuruan	-	-	-	-	-

Sumber : SMA di Kecamatan Kampak

Tabel 4.26 Jumlah Fasilitas Kesehatan

No	Fasilitas	2012	2013
(1)	(2)	(3)	(4)
1.	Rumah Sakit	-	-
2.	Puskesmas	1	1
3.	Puskesmas Pembantu	3	3
4.	BKIA	1	1
5.	Klinik	-	-
6.	Apotik	1	1
7.	Polindes	6	6
8.	Posyandu	4	41

Sumber : Puskesmas Kec. Kampar

Tabel 4.27 Jumlah Tenaga Kesehatan

No	Fasilitas	2012	2013
(1)	(2)	(3)	(4)
1.	Dokter Gigi	1	1
2.	Dokter Umum	2	2
3.	Dokter Spesialis	-	-
4.	Perawat	12	12
5.	Bidan	11	11
6.	Sanitarian	2	2
7.	Nutrisionis	2	2
8.	Asisten Apoteker	2	2
9.	Pranata Laboratorium	2	2
10.	Sarjana Kesehatan Masyarakat	1	1
11.	Administrasi	10	10
12.	Dukun Bayi Matih	15	15
Jumlah		60	60

Tabel 4.28 Pasangan Usia Subur (PUS) dan Akseptor KB Lestari Menurut Alat Kontrasepsi yang Digunakan, 2013

No.	Uraian	Jumlah
(1)	(2)	(3)
1.	P U S	7.100
2.	Akseptor KB Lestari	5.296
	- IUD	230
	- PIL	1.702
	- Kondom	45
	- MOW	285
	- MOP	8
	- Suntik	2.707
	- Inplan	319
3.	Persentase R. 2 Terhadap R. 1	74,59

Suber : PLKB Kec. Kampak

Tabel 4.29 Target dan Realisasi Pencapaian Akseptor KB Baru Menurut Alat Kontrasepsi yang Digunakan, 2013

No	Uraian	IUD	PIL	Kondom	MOW	MOP	Suntik	Inplan	Jumlah
(1)	(2)	(3)	(4)	(5)	(6)	(7)	(8)	(9)	(10)
01.	Target	31	254	92	18	4	507	78	984
02.	Realisasi per Desa:	11	108	54	1	-	359	73	606
	Ngadimulyo	-	15	10	-	-	53	14	92
	Karangrejo	1	7	9	-	-	60	10	87
	Senden	4	4	7	-	-	54	2	71
	Sugihan	-	3	4	-	-	58	9	74
	Bendoagung	6	33	8	-	-	48	9	104
	Timahan	-	17	5	-	-	32	29	83
03.	Persentase Rnc. 2 thd Rin 1.	0,35	0,43	0,59	0,06	-	0,71	0,94	0,62

Suber : PLKB Kec. Kampak

Tabel 4.30 Realisasi Pencapaian Akseptor KB Baru Menurut Alat Kontrasepsi, 2013

No	Desa	IUD	PIL	Kondom	MOW	MOP	Suntik	Inplan
(1)	(2)	(3)	(4)	(5)	(6)	(7)	(8)	(9)
1	Ngadimulyo	-	15	10	-	-	55	14
2	Karangrejo	1	7	9	-	-	60	10
3	Senden	4	4	7	-	-	54	2
4	Sugihan	-	3	4	-	-	58	9
5	Bendoagung	6	33	8	-	-	48	9
6	Bogoran	-	30	11	1	-	54	-
7	Timahan	-	17	5	-	-	32	29
Jumlah		11	109	54	1	0	361	73

Suber : PLKB Kec. Kampak

**Tabel 4.31 Jumlah Keluarga Sejahtera
2013**

No	Desa	Pra Sejahtera	Sejahtera			
			I	II	III	III Plus
(1)	(2)	(3)	(4)	(5)	(6)	(7)
1	Ngadimulyo	720	449	549	353	74
2	Karangrejo	1.053	373	481	452	38
3	Senden	87	177	290	678	111
4	Sugihan	362	466	59	55	133
5	Bendoagung	100	222	499	566	111
6	Bogoran	476	336	305	240	72
7	Timahan	450	907	37	7	1
Jumlah		3.248	2.930	2.220	2.351	540

Suber : PLKB Kec. Kampak

**Tabel 4.32 Gangguan Kriminalitas Menurut Jenisnya
2013**

No.	Jenis Kriminalitas	Dilaporkan	Diselesaikan
(1)	(2)	(3)	(4)
1.	Pencurian Kayu Hutan	1	1
2.	Pembunuhan	-	-
3.	Pencurian Dengan Pemberatan	5	-
4.	Penganiayaan	1	1
5.	Penipuan dan atau Penggelapan	3	3
6.	Pembakaran	-	-
7.	Perampasan	-	-
8.	Curanmor	1	-
9.	Perjudian	-	-
10.	Cursa (Pencurian Biasa)	5	1
11.	Lain-lain (Miras)**	1	1
Jumlah		17	7

Sumber : Polsek Kecamatan Kampak

Keterangan :

* SP 3 (tersangka gila)

** Perda 3 / 02 (menebang kayu rakyat tanpa ijin)

Tabel 4.33 Gangguan Kecelakaan Lalu-lintas

No	Uraian	Tahun 2012 (Jumlah)	Tahun 2013 (Jumlah)
(1)	(2)	(3)	(4)
1.	Meninggal Dunia	1	
2.	Luka Berat	12	
3.	Luka Ringan	14	TIDAK ADA DATA
4.	Kerugian Materi (000 Rp.)	22.500	
5.	Jumlah Laka	21	

Sumber : Polsek Kec. Kampak

**Tabel 4.34 Peristiwa Nikah, Talak, Cerai, dan Rujuk
2013**

No	Desa	Nikah	Talak	Cerai	Rujuk
(1)	(2)	(3)	(4)	(5)	(6)
1	Ngadimulyo	62	2	8	-
2	Karangrejo	82	6	5	-
3	Senden	45	2	3	-
4	Sugihan	40	4	5	-
5	Bendoagung	47	2	3	-
6	Bogoran	33	3	2	-
7	Timahan	39	2	2	-
Jumlah		348	21	34	0

Sumber : KUA Kec Kampak

Tabel 4.35 Jumlah Taman Kanak-kanak AI Quran dan Taman Pendidikan AI Quran, 2013

No	Desa	TPQ
(1)	(2)	(4)
1	Ngadimulyo	11
2	Karangrejo	24
3	Senden	12
4	Sugihan	11
5	Bendoagung	11
6	Bogoran	11
7	Timahan	12
Jumlah		92

Sumber : KUA Kec Kampak

**Tabel 4.36 Tanah Wakaf per Desa (Ha)
2013**

No	Desa	Bersertifikat		Ber-AIW	
		Jumlah	Luas (m2)	Jumlah	Luas (m2)
(1)	(2)	(3)	(4)	(5)	(6)
1	Ngadimulyo	5	-	7	674
2	Karangrejo	13	-	20	3.226
3	Senden	8	-	13	2.639
4	Sugihan	21	-	2	4.678
5	Bendoagung	10	-	11	3.581
6	Bogoran	8	-	10	956
7	Timahan	8	-	8	1.752
Jumlah		73		71	17.506

Sumber : KUA Kec Kampak

**Tabel. 4.37 Jumlah Tempat Ibadah
2013**

No.	Desa	Masjid	Mush	Gereja katholik	Gereja Protestan	Pura	Klenteng
(1)	(2)	(3)	(4)	(5)	(6)	(7)	(8)
1	Ngadimulyo	12	31	-	-	-	-
2	Karangrejo	18	36	-	-	-	-
3	Senden	4	20	-	-	-	-
4	Sugihan	7	22	-	-	-	-
5	Bendoagung	7	28	-	-	-	-
6	Bogoran	10	31	-	-	-	-
7	Timahan	9	27	-	-	-	-
Jumlah		67	195		2	0	0

Sumber : Kantor Urusan Agama (KUA)

Tabel 4.38 Pemanfaatan Pelayanan Kesehatan Menurut Status Bayar per Bulan, 2013

No.	Bulan	Bayar	Gratis		askes
			Kartu Sehat	Lainnya	
(1)	(2)	(3)	(4)	(5)	(6)
1.	Januari	661	108	17	84
2.	Pebruari	744	180	75	106
3.	Maret	599	201	33	77
4.	April	697	209	48	110
5.	Mei	686	211	48	90
6.	Juni	695	222	70	66
7.	Juli	629	243	61	80
8.	Agustus	496	156	32	70
9.	September	599	236	36	278
10.	Oktober	537	210	41	291
11.	Nopember	575	224	55	307
12.	Desember	582	166	35	280
Jumlah		7.500	2.366	560	1.839

Sumber : Puskesmas Kampak

Tabel 4.39 Pemanfaatan Pelayanan Kesehatan Menurut Jenis Pelayanan dan Jumlah Hari Rawat per Bulan, 2013

No.	Bulan	Jenis Pelayanan				Jumlah Hari Rawat
		Pengobatan	Gigi	BKIA	Lainnya	
(1)	(2)	(3)	(4)	(5)	(6)	(7)
1.	Januari	418	99	210	0	308
2.	Pebruari	543	128	301	0	225
3.	Maret	479	83	191	0	337
4.	April	551	134	222	0	314
5.	Mei	560	110	194	0	280
6.	Juni	596	97	189	0	277
7.	Juli	549	104	204	0	261
8.	Agustus	404	47	170	0	226
9.	September	707	102	223	0	201
10.	Oktober	634	140	194	0	232
11.	Nopember	633	155	232	0	284
12.	Desember	616	97	223	0	225
Jumlah		6.690	1.296	2.550	0	3.170

Sumber : Puskesmas Kampak

**Tabel 4.40 Kunjungan Menurut Kelompok Umur per Bulan
2013**

No.	Bulan	Kelompok Umur				Total Kunjungan
		<1 th	1-4 th	5-15 th	>15 th	
(1)	(2)	(3)	(4)	(5)	(6)	(7)
1.	Januari	52	39	135	859	1.085
2.	Pebruari	64	157	157	710	1.088
3.	Maret	51	87	194	730	1.062
4.	April	66	104	199	897	1.266
5.	Mei	16	65	122	851	1.054
6.	Juni	109	56	140	905	1.210
7.	Juli	38	47	128	727	940
8.	Agustus	47	40	124	632	843
9.	September	51	48	145	719	1.028
10.	Oktober	49	46	153	699	947
11.	Nopember	50	43	140	666	899
12.	Desember	37	33	126	683	873
Jumlah		630	765	757	9.143	12.295

Sumber : Puskesmas Kampak

Tabel 4.41 Jumlah Penyandang Cacat Menurut Jenisnya 2013

No.	Jenis Cacat	Jumlah / Orang
(1)	(2)	(3)
1.	Tuna Netra	22
2.	Tuna Rungu	22
3.	Tuna Wicara	10
4.	Cacat Tubuh	28
5.	Cacat Mental	19
6.	Cacat Ganda	4
Jumlah		105

Sumber : Kantor Kecamatan Kampak

Tabel 4.42
 Pemeluk Agama Menurut Desa dan agama Yang Dianut Tahun 2013

No	Desa	Islam	Katolik	Kristen	Hindu	Budha	Jumlah
(1)	(2)	(3)	(4)	(5)	(6)	(7)	(8)
1	Ngadimulyo						
2	Karangrejo						
3	Senden	TIDAK TERSEDIA DATA					
4	Sugihan						
5	Bendoagung						
6	Bogoran						
7	Timahan						
Jumlah							

Sumber : KUA Kecamatan Kampak

Tabel 4.43
 Petugas Kesehatan Menurut Desa Dan Profesinya
 Tahun 2013

	Desa	Dokter	Bidan	Mantri Kes/ Perawat	Dukun Pijat	Dukun Bayi	Petugas Kes. Lainnya
(1)	(2)	(3)	(4)	(5)	(6)	(7)	(8)
1	Ngadimulyo	-	1	2	3	3	-
2	Karangrejo	-	1	1	4	4	1
3	Senden	-	1	1	1	1	1
4	Sugihan	-	1	1	1	1	1
5	Bendoagung	2	4	6	-	-	-
6	Bogoran	-	1	1	2	2	1
7	Timahan	-	1	-	1	1	1
Jumlah		2	10	13	12	12	5

Sumber : Profil Desa

Tabel 4.44
 Kelahiran Menurut Desa Dan Penolong Kelahiran
 Tahun 2013

Desa	Tempat Kelahiran			Penolong Kelahiran		Jumlah
	R. Bersalin	Bukan Rumah Bersalin	Dokter	Bidan/Perawat	Dukun Bayi	
(1)	(2)	(3)	(4)	(5)	(6)	(7)
1 Ngadimulyo	-	1	-	1	3	4
2 Karangrejo	-	1	-	1	4	5
3 Senden	-	1	-	1	1	2
4 Sugihan	-	1	-	1	1	2
5 Bendoagung	-	1	2	4	-	6
6 Bogoran	-	1	-	1	2	3
7 Timahan	-	1	-	1	1	2
Jumlah	0	7	2	10	12	24

Sumber : Profil Desa

Tabel 4.45
 Fasilitas Kesehatan Menurut Desa dan Jenisnya
 Tahun 2013

	Desa	Puskesmas/ P.Pembantu	BKIA/ Rumah Bersalin	Polindes	Ponkesdes	Posyandu
	(1)	(2)	(3)	(4)		(5)
1	Ngadimulyo	1	-	1	1	5
2	Karangrejo	1	-	1	-	10
3	Senden	1	-	1	-	5
4	Sugihan	-	-	1	1	5
5	Bendoagung	1	1	-	-	6
6	Bogoran	-	-	1	1	6
7	Timahan	-	-	1	1	4
	Jumlah	4	1	6	4	41

Sumber : Profil Desa

Tabel 4.46
Organisasi Kesenian Menurut Desa dan Jenisnya
Tahun 2013

	Desa	Jaranan	Reog	Orkes	Berjanjen
	(1)	(2)	(3)	(4)	(5)
1	Ngadimulyo	-	-	-	2
2	Karangrejo	3	-	1	4
3	Senden	1	-	1	6
4	Sugihan	-	-	-	2
5	Bendoagung	-	-	2	4
6	Bogoran	1	-	-	2
7	Timahan	1	-	-	-
Jumlah		6	0	5	20

Sumber : Profil Desa

Tabel 4.47
 Perkumpulan Olah Raga Menurut Desa dan Jenisnya
 Tahun 2013


	Desa	Sepak Bola	Volly Ball	Silat/ Karate	Bulu Tangkis
	(1)	(2)	(3)	(4)	(5)
1	Ngadimulyo	-	1	-	-
2	Karangrejo	1	4	1	-
3	Senden	1	1	2	-
4	Sugihan	1	1		-
5	Bendoagung	1	2	1	1
6	Bogoran	-		1	-
7	Timahan	-	1	-	-
Jumlah			11	5	1

Sumber : Profil Desa

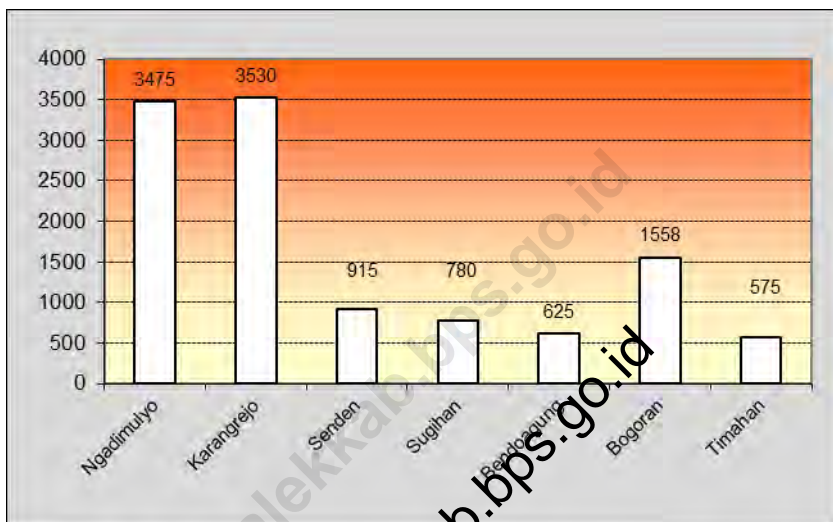
5

Pertanian

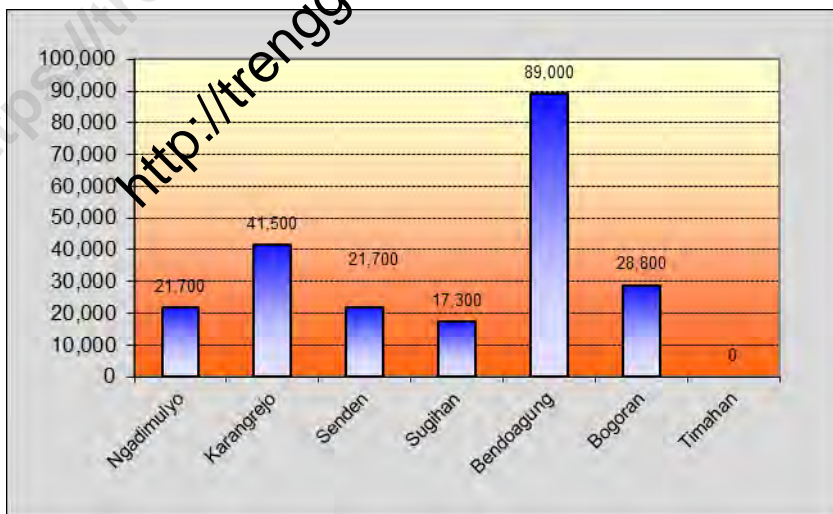
Agricultural



Grafik 9. Populasi Ternak Kambing per Desa, 2013



Grafik 10. Populasi Ternak Ras Pedaging per Desa, 2013



**Tabel 5.1 Luas Tanah Menurut Penggunaan (Ha)
2009 - 2013**

No.	Jenis Tanah	Tahun				
		2009	2010	2011	2012	2013
(1)	(2)	(6)	(7)	(8)	(9)	(9)
1.	Tanah Sawah	359	359	359	359	396
2.	Tanah Kering :					
	- Tanah Tegal / Ladang	1839	1839	1839	1839	1500
	- Tanah Perkebunan Rakyat	1103	1103	1103	1103	558
	- Tanah Bangunan dan Sekitarnya	806	806	806	806	806
	- Tanah lain-lain	708	508	508	508	879
	- Tanah Hutan Negara	3099	3099	3099	3099	3099
	Jumlah	7714	7714	7714	7714	7238

Sumber : Mantri Tanah Codes

**Tabel 5.2 Luas Sawah Menurut Jenis Pengairan (Ha)
2013**

No	Desa	Teknis	Setengah Teknis	Seder- hana PU	Non PU	Tadah Hujan	Jumlah
(1)	(2)	(3)	(4)	(5)	(6)	(7)	(8)
1	Ngadimulyo	-	12	-	-	5	17
2	Karangrejo	-	67	-	-	8	75
3	Senden	-	65	-	-	3	68
4	Sugihan	-	44	-	-	23	67
5	Bendoagung	-	58	-	-	-	58
6	Bogoran	-	32	-	-	8	40
7	Timahan	-	-	-	-	33	33
Jumlah		-	278	-	-	80	358

Sumber : Mantri Tani Kec. Kampak

Tabel 5.3 Luas Tanah Kering Menurut Penggunaan (Ha) 2013

No.	Desa	Diusahakan Untuk Pertanian	Tidak diusahakan Untuk Pertanian	Tanah Hutan Negara / Rakyat	Jumlah
(1)	(2)	(3)	(4)	(5)	(6)
1	Ngadimulyo	738	-	1.237	1.975
2	Karangrejo	301	-	301,00	602,00
3	Senden	178	12	190,00	380,00
4	Sugihan	181	3	183,00	368,00
5	Bendoagung	254	-	334,00	508,00
6	Bogoran	366	-	366,00	732,00
7	Timahan	631	3	634,00	1.268,00
Jumlah		2.649	3	3.166,00	5.833,00

Sumber : Mantri Tani Kec Kampak

Tabel 5.4 Luas Panen Tanaman Bahan Makanan (Ha)

No	Jenis Tanaman	2012	2013
(1)	(2)	(4)	(4)
1.	Padi Sawah	715	754
2.	Padi Ladang	52	355
3.	Jagung	40	292
4.	Ubi Kayu	756	111
5.	Ubi Jalar	-	-
6.	Kacang Tanah	14	37
7.	Kedelai	3	194
Jumlah		1.600	1.743

Sumber : Mantan Kecamatan Kampak

Tabel 5.5 Produksi Tanaman Bahan Makanan Per Ha (Kwintal)

No	Jenis Tanaman	Bentuk Produksi	Jumlah (Kwintal)	
			2012	2013
(1)	(2)	(3)	(4)	(5)
1.	Padi Sawah	Gabah	46.346	48.874
2.	Padi Ladang	Gabah	645	4.403
3.	Jagung	Glondong/Use	2.672	19.506
4.	Ubi Kayu	Use	9.139	1.342
5.	Ubi Jalar	-	-	-
6.	Kacang Tanah	Polong	143	378
7.	Kedelai	Use	284	2.395
Jumlah			238.889	76.898

Sumber : Mantan Kecamatan Kampak

Tabel 5.6 Produksi Sayuran (Kwintal)

No	Jenis Sayuran	Jumlah (Kwintal)	
		2012	2013
(1)	(2)	(3)	(4)
1.	Kacang Panjang	201	20
2.	Cabe	571	-
3.	Buncis	-	-
4.	Labu Siam	868	75
5.	Kentang	-	-
6.	Petai/sawi	-	-
7.	Bawang Putih	-	-
8.	Bawang Merah	-	-
9.	Nangka Muda	-	-
10.	Petai	2062	-
11.	Bayam	-	-

Sumber : Mantan Kecamatan kampak

Tabel 5.7 Produksi Buah-buahan (Kwintal)

No	Jenis Buah-buahan	Jumlah (Kwintal)	
		2012	2013
(1)	(2)	(3)	(4)
1.	Alpukat	31	908
2.	Mangga	4.550	1.400
3.	Rambutan	124	220
4.	Jeruk Keprok	-	-
5.	Jeruk Besar	-	18
6.	Durian	445	6.500
7.	Jambu Air	-	36
8.	Sawo	95	433
9.	Pisang	14.000	6.801
10.	Pepaya	5.109	721
11.	Manggis	11	1.147
12.	Salak	119	138
Jumlah		24513	18322

Sumber : Mantan Kecamatan Kampak

**Tabel 5.8 Perkumpulan Petani
2013**

No	Desa	HIPPA Desa		Kontak Tani	SLPTT	Kelompok Tani
		IPPAIR	INSUS (Ha)			
(1)	(2)		(3)	(4)	(5)	(6)
1	Ngadimulyo	-	-	8	-	8
2	Karangrejo	-	-	18	-	18
3	Senden	-	-	9	3	9
4	Sugihan	-	-	8	2	8
5	Bendoagung	-	-	4	-	4
6	Bogoran	-	-	6	-	9
7	Timahan	-	-	6	2	6
Jumlah		-	-	62	7	62

Sumber : Mantan Kecamatan Kampak

Tabel 5.9 Sarana Produksi dan Pengairan

No	Sarana	Jumlah	
		2012	2013
(1)	(2)	(3)	(4)
1.	Kios KUD	1	1
2.	Kios Non KUD	4	4
3.	Dam	1	1
4.	Cek Dam	8	8
5.	Pompa Air		23
6.	Diesel Air	12	12

Sumber : Mantan Kecamatan Kampak

Tabel 5.10 Alat-alat Pertanian Yang Masih Dapat Digunakan

No	Jenis Alat	Jumlah	
		2012	2013
(1)	(2)	(3)	(4)
1.	Pengolah Tanah	4	6
	- Traktor Roda 2	4	6
	- Traktor Roda 4	-	-
2.	Pemberantas Jasad	135	134
	- Hand Spryer	135	134
	- Emposan		1
3.	Pengolah Padi	262	262
	- Perontok Padi	254	254
	- Pengereng Padi	-	-
	- Penggiling Padi	8	8

Sumber : Mantan Kecamatan Kampak

Tabel 5.11 Luas Areal Perkebunan Menurut Jenis Tanaman (Ha)

No	Jenis Tanaman	Luas (Ha)	
		2012	2013
(1)	(2)	(3)	(4)
01.	Cenkeh	255	255
02.	Kelapa	495	495
03.	Kopi	55	55
04.	Kapuk Randu	7	7
05.	Vanili	0	8
06.	Kapulogo	-	-
07.	Kencur	1	1
08.	Jahe	8	8
09.	Kunyit	3	3
10.	Kakao	385	385
Jumlah		1217	1217

Sumber : Mantan Kecamatan Kampak

Tabel 5.12 Luas Hutan Menurut Fungsi Hutan Dan Reboisasi (Ha)

No	Uraian	Luas (Ha)	
		2012	2013
(1)	(2)	(3)	(4)
01.	Luas Hutan	4.974,90	4.974,90
	- Lindung	634,10	634,10
	- produksi	4.340,80	4.340,80
	- Wisata		-
	- Lainnya		-
02.	Reboisasi	-	-
	Jumlah	4.974,90	4.974,90

Sumber : Perhutani Kecamatan Kampak

Tabel 5.13 Jumlah Produksi Hasil Perhutani Tahun 2013

No.	Komoditi	Wujud Produksi	Satuan	Jumlah
(1)	(2)	(3)	(4)	(5)
01.	Gondorukem	Getah	Kg	2.080.437
02.	Cengkeh Hasil Hutan	Bunga Kering	Kg	15
03.	Jagung*	Pipilan Basah	Kg	26.695
04.	Padi*	Gabah Kering	Kg	9.282
05.	Kacang Tanah*	Glondong Basah	Kg	-
06.	Kedelai*	Once Kering	Kg	-
07.	Ketela*	Buah Basah	Kg	345.420
08.	Nilam*	Daun Kering	Kg	77.415

Sumber : Perhutani Kecamatan Kampak

Keterangan * = Hasil Tanaman Masyarakat di bawah Tegakan.

Tabel 5.14 Populasi Ternak per Desa 2013

No	Desa	Ternak Besar				Ternak Kecil		
		Sapi Potong J B	Sapi Perah J B	Kerbau	Kuda	Kambing	Domba	
(1)	(2)	(3)		(4)	(5)	(6)	(7)	
1	Ngadimulyo	61	180	-	-	-	3475	211
2	Karangrejo	13	194	-	7	-	3530	58
3	Senden	53	258	-	-	-	915	-
4	Sugihan	44	194	-	-	-	780	4
5	Bendoagung	21	73	-	-	-	625	-
6	Bogoran	2	162	-	-	-	1558	69
7	Timahan	41	324	-	-	-	575	-
Jumlah		235	1385	0	0	0	11458	342

Sumber : Dinas Peternakan / Mantri Ternak Kecamatan Kampak

Tabel 5.15 Populasi Unggas dan Aneka Ternak per Desa 2013

No	Desa	Ayam Ras		Ayam Buras	Itik	Enthok	Angsa
(1)	(2)	Petelur	Pedaging	(4)	(5)	(6)	(7)
1	Ngadimulyo	2.027	21.700	8.675	14.000	177	8
2	Karangrejo	169	41.500	5.230	54	47	-
3	Senden	1.093	21.700	1.900	-	498	150
4	Sugihan	0	17.300	3.116	100	131	30
5	Bendoagung	13.174	89.000	900		513	-
6	Bogoran	337	28.800	13.516	195	87	-
7	Timahan	0	0	600	600	37	6
Jumlah		16.800	220.000	34.937	949	1.490	194

Sumber : Dinas Peternakan / Mantri Ternak Kecamatan Kampak

Tabel 5.16 Luas Panen, Produktivitas Dan Produksi Per Sub Round Tanaman Palawija (Ubi Kayu) Kecamatan Kampak Tahun 2013

No.	Sub Round	Luas Panen (Ha)	Produktivitas (Ku/Ha)	Produksi (Ton)
(1)	(2)	(3)	(4)	(5)
01.	Januari s/d April	17	269,85	459
02.	Mei s/d Agustus	33	215,80	712
03.	September s/d Desember	61	220,40	1.344
Januaris/d Desember		94	435	2.057

Sumber : BPS / Dinas Pertanian

Tabel 5.17
Luas Panen, Produktivitas Dan Produksi Per Sub Round Tanaman Palawija
(Kedelai) Kecamatan Kampak Tahun 2013

No.	Sub Round	Luas Panen (Ha)	Produktivitas (Ku/Ha)	Produksi (Ton)
(1)	(2)	(3)	(4)	(5)
01.	Januari s/d April	3	11,10	3
02.	Mei s/d Agustus	-	-	-
03.	September s/d Desember	191	12,10	231
Januaris/d Desember		191	23,2	234

Tabel 5.18
Luas Panen, Produktivitas Dan Produksi Per Sub Round Tanaman Palawija
(Kacang Tanah) Kecamatan Kampak Tahun 2013

No.	Sub Round	Luas Panen (Ha)	Produktivitas (Ku/Ha)	Produksi (Ton)
(1)	(2)	(3)	(4)	(5)
01.	Januari s/d April	37	15,40	57
02.	Mei s/d Agustus	-	-	-
03.	September s/d Desember	-	-	-
Januaris/d Desember		37	15,40	57

Sumber : BPS / Dinas Pertanian

Tabel 5.19
Luas Panen, Produktivitas Dan Produksi Per Sub Round Tanaman Padi Ladang
Kecamatan Kampak Tahun 2013

No.	Sub Round	Luas Panen (Ha)	Produktivitas (Ku/Ha)	Produksi (Ton)
(1)	(2)	(3)	(4)	(5)
01.	Januari s/d April	355	40,40	1.434
02.	Mei s/d Agustus	-	-	-
03.	September s/d Desember	-	-	-
Januaris/d Desember		355	40,40	1.434

Tabel 5.20
Luas Panen, Produktivitas Dan Produksi Per Sub Round Tanaman Palawija
(Jagung) Kecamatan Kampak Tahun 2013

No.	Sub Round	Luas Panen (Ha)	Produktivitas (Ku/Ha)	Produksi (Ton)
(1)	(2)	(3)	(4)	(5)
01.	Januari s/d April	140	53,00	742
02.	Mei s/d Agustus	30	30,28	91
03.	September s/d Desember	122	64,50	787
Januaris/d Desember		292	148	1.620

Sumber : BPS / Dinas Pertanian

Tabel 5.21
Luas Panen, Produktivitas Dan Produksi Per Sub Round Tanaman Padi Sawah
Kecamatan Kampak Tahun 2013

No.	Sub Round	Luas Panen (Ha)	Produktivitas (Ku/Ha)	Produksi (Ton)
(1)	(2)	(3)	(4)	(5)
01.	Januari s/d April	332	59,35	1.970
02.	Mei s/d Agustus	332	46,50	1.544
03.	September s/d Desember	90	62,90	566
Januaris/d Desember		754	168,75	4.080

Sumber : BPS / Dinas Pertanian

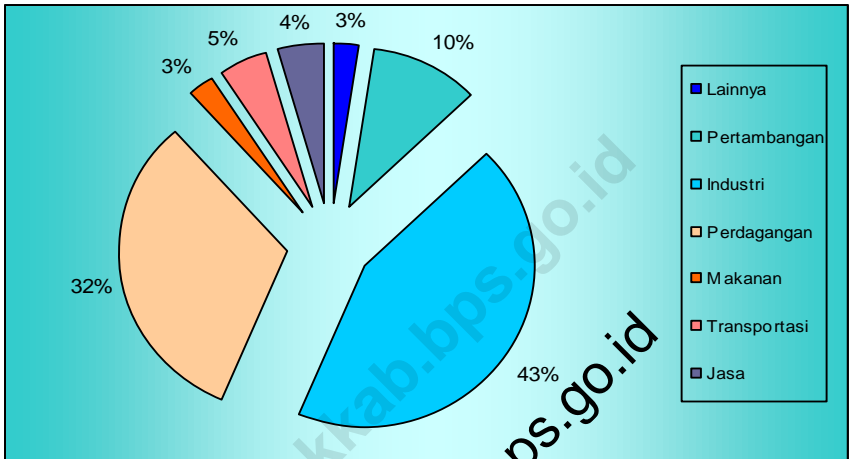
Economy



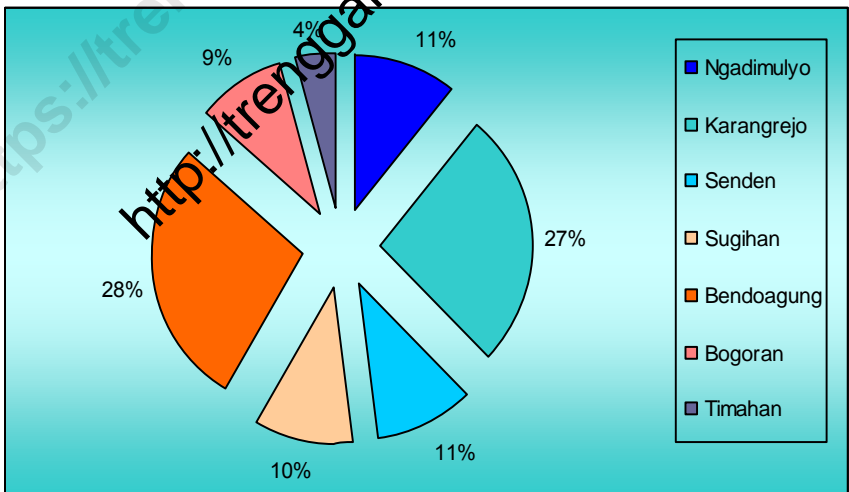
6

Ekonomi
Economy

Grafik 11. Jumlah Usaha Hasil SE'06 Menurut Lapangan Usaha



Grafik 12. Jumlah Usaha Hasil SE'06 Menurut Desa



**Tabel 6.1 Banyaknya Pasar
2013**

No.	Desa	Pasar Daerah	Pasar Desa
(1)	(2)	(3)	(4)
01.	Ngadimulyo	-	1
02.	Karangrejo	-	2
03.	Senden	-	-
04.	Sugihan	-	-
05.	Bendoagung	3	-
06.	Bogoran	-	-
07.	Timahan	-	1
Jumlah		3	4

Sumber: KSK Kecamatan Kampak

**Tabel 6.2 Jumlah Usaha Hasil Sensus Ekonomi Tahun 2006
per Desa di Kecamatan Kampak**

No.	Desa	Jumlah Usaha	Persentase (%)
(1)	(2)	(3)	(4)
01.	Ngadimulyo	624	11,01
02.	Karangrejo	1.505	26,55
03.	Senden	599	10,57
04.	Sugihan	577	10,18
05.	Bendoagung	1.598	28,19
06.	Bogoran	522	9,21
07.	Timahan	244	4,30
Jumlah		5.669	100

Sumber: BPS Kab. Trenggalek

**Tabel 6.3 Jumlah Usaha Hasil Sensus Ekonomi Tahun 2006
Menurut Lapangan Usaha**

No.	Desa	Pertambangan / Penggalian	Industri Pengolahan	Listrik, Gas, dan Air	Konstruksi
(1)	(2)	(3)	(4)	(5)	(6)
01.	Ngadimulyo	120	297	-	-
02.	Karangrejo	88	1098	-	2
03.	Senden	171	197	-	-
04.	Sugihan	7	358	-	-
05.	Bendoagung	108	213	-	1
06.	Bogoran	83	211	-	-
07.	Timahan	-	69	-	-
Jumlah		777	2.463	-	3

Sumber: BPS Kab. Trenggalek

Lanjutan Tabel 6.3

No.	Desa	Perdagangan Besar dan Eceran	Akomodasi dan Penyediaan Makanan	Transportasi, Pergudangan , Komunikasi
(1)	(2)	(7)	(8)	(9)
01.	Ngadimulyo	151	14	12
02.	Karangrejo	236	4	20
03.	Senden	186	1	11
04.	Sugihan	106	8	27
05.	Bendoagung	860	102	165
06.	Bogoran	69	10	20
07.	Timahan	124	6	15
Jumlah		1.822	145	270

Sumber: BPS Kab. Trenggalek

Lanjutan Tabel 6.3

No.	Desa	Perantara Keuangan	Real Estate, Persewaan, Jasa Perusahaan	Jasa Pendidikan
(1)	(2)	(10)	(11)	(12)
01.	Ngadimulyo	1	4	7
02.	Karangrejo	1	6	10
03.	Senden	2		4
04.	Sugihan	1	11	9
05.	Bendoagung	5	16	14
06.	Bogoran	8	4	3
07.	Timahan		4	6
Jumlah	Jumlah	19	48	53

No.	Desa	Jasa Kesehatan dan Kegiatan Sosial	Jasa Kemasya- rakatan, Sosial Budaya	Jasa Perorangan yang Melayani Rumah tangga
(1)	(2)	(13)	(14)	(15)
01.	Ngadimulyo	2	16	-
02.	Karangrejo	3	37	-
03.	Senden	-	24	-
04.	Sugihan	5	44	1
05.	Bendoagung	7	8	-
06.	Bogoran	2	22	-
07.	Timahan	3	16	-
Jumlah		22	246	1

Sumber: BPS Kab. Trenggalek

**Tabel 6.4 Jumlah Usaha Hasil Sensus Ekonomi 2006 (SE'06)
Menurut Lapangan Usaha di Kecamatan Kampak**

Kata- gori	Lapangan Usaha	Usaha L1*	Usaha L2**	Jumlah
(1)	(2)	(3)	(4)	(5)
C	Pertambangan/Penggalian	0	577	577
D	Industri Pengolahan	1	2.452	2.453
E	Listrik, Gas dan Air	0	1	1
F	Konstruksi	0	3	3
G	Perdagangan Besar / Eceran	91	909	1.822
H	Penyediaan Akomodasi dan Penyediaan Makan Minum	89	56	145
I	Transportasi, Pergudangan dan Komunikasi	196	74	270
J	Perantara Keuangan	0	19	19
K	Real Estate, Usaha Persewaan dan Jasa Perusahaan	0	48	48
M	Jasa Pendidikan	0	53	53
N	Jasa Kesehatan dan Kegiatan Sosial	0	22	22
O	Jasa Kelembagaan dan Sosial Budaya	40	206	246
P	Jasa Perorangan yang Melayani Rumah tangga	1	1	2
Jumlah		1.240	4.421	5.661

Sumber : BPS Kab. Trenggalek

Ket : * L1 : Lokasi Tidak Tetap

**L2 : Lokasi Tetap

**Tabel 6.5 : Anggaran Keuangan Pemerintah Desa 2013
Rupiah)**

(Ribuan

No.	Desa	Jenis Anggaran		
		Rutin	Pembangunan	Jumlah
(1)	(2)	(3)	(4)	(5)
01.	Ngadimulyo			
02.	Karangrejo			
03.	Senden			
04.	Sugihan		TIDAK TERSEDIA DATA	
05.	Bendoagung			
06.	Bogoran			
07.	Timahan			
Jumlah				

Sumber : Kantor Kecamatan Kampak

Tabel 6.6 : Penerimaan Dari Pajak Bumi Dan Bangunan 2013

No.	Desa	Wajib Pajak	Wajib Pajak Tinggal Di Desa Lain	Target (Rp)	Realisasi (%)
(1)	(2)	(3)	(4)	(5)	(6)
01.	Ngadimulyo	3.037	-	72.089.846	100
02.	Karangrejo	6.249	-	62.795.746	100
03.	Senden	3.125	-	57.211.467	100
04.	Sugihan	3.443	-	56.887.942	100
05.	Bendoagung	4.261	-	62.177.584	100
06.	Bogoran	3.882	-	63.172.975	100
07.	Timahan	2.231	-	63.875.052	100
Jumlah		26.228		438.210.612	

Sumber : Kantor Kecamatan Kampak

Tabel 6.7 : Rata-rata Harga yang Dibayar Petani Tahun 2013

No.	Uraian	Satuan	Nilai (Rp)
(1)	(2)	(3)	(4)
1.	Upah Mencangkul	Hari / Orang	60.000
2.	Upah Menanam	Hari / Orang	60.000
3.	Bibit Padi (Ceherang)	Kg	12.600
4.	Pupuk Urea	Kg	1.800
5.	Pupuk SP-36	Kg	2.000
6.	Pestisida / furadan	Kg	12.500
7.	Sewa traktor tangan	Ha	360.000
8.	Sabit	Buah	35.000
9.	Cangkul	Buah	52.000

Sumber : Kantor Kecamatan Kampak

