




# Kecamatan Tabukan Selatan

## Dalam Angka

*Tabukan Selatan Subdistric in Figures 2021*





# **Kecamatan Tabukan Selatan** **Dalam Angka**

*Tabukan Selatan Subdistric in Figures 2021*

**Kecamatan Tabukan Selatan Dalam Angka**  
***Tabukan Selatan Subdistrict in Figures***  
**2021**

ISBN: 978-602-5677-96-0

No. Publikasi/*Publication Number*: 71040.2119

Katalog/*Catalog*: 1102001.7103060

Ukuran Buku/*Book Size*: 14,8 cm x 21 cm

Jumlah Halaman/*Number of Pages*: xx + 80 halaman /*pages*

Naskah/*Manuscript*:

Badan Pusat Statistik Kabupaten Kepulauan Sangihe

*BPS-Statistics of Kepulauan Sangihe Regency*

Penyunting/*editing*:

Badan Pusat Statistik Kabupaten Kepulauan Sangihe

*BPS-Statistics of Kepulauan Sangihe Regency*

Gambar Kover oleh/*Cover Designed by*:

Seksi Integrasi Pengolahan dan Diseminasi Statistik

*Integrated Data Processing and Statistical Dissemination Section*

Diterbitkan oleh/*Published by*:

© BPS Kabupaten Kepulauan Sangihe /*BPS-Statistics of Kepulauan Sangihe Regency*

Dicetak oleh/*Printed by*:

CV Bahu Bahtera Indah

**Dilarang mengumumkan, mendistribusikan, mengomunikasikan, dan/atau  
menggandakan sebagian atau seluruh isi buku ini untuk tujuan komersial tanpa izin  
tertulis dari Badan Pusat Statistik**

*Prohibited to announce, distribute, communicate, and/or copy part or all of this book  
for commercial purpose without permission from BPS-Statistics Indonesia*

# PETA WILAYAH KECAMATAN TABUKAN SELATAN

## MAP OF TABUKAN SELATAN SUBDISTRICT







## KATA PENGANTAR

Kecamatan Tabukan Selatan Dalam Angka 2021 merupakan publikasi tahunan yang diterbitkan oleh BPS Kabupaten Kepulauan Sangihe. Publikasi ini menyajikan dan memberikan gambaran tentang keadaan geografis, ciri-ciri dan keadaan sosial ekonomi penduduk, serta keadaan sosial perekonomian kecamatan.

Publikasi ini dapat terwujud berkat kerja sama dan bantuan dari berbagai pihak baik instansi pemerintah maupun swasta. Kepada semua pihak yang telah memberikan bantuan disampaikan penghargaan dan terima kasih yang sebesar-besarnya.

Walaupun publikasi ini telah disiapkan sebaik-baiknya, namun disadari masih ada kekurangan dan kesalahan yang terjadi. Untuk perbaikan publikasi ini, tanggapan dan saran yang bersifat konstruktif dari para pemakai sangat diharapkan.

Tabukan Selatan, September

2021

Penyusun

LUSINE KAREI



## **PREFACE**

*Tabukan Selatan Subdistrict in Figures 2021 is an annual publication published by BPS Regency of Kepulauan Sangihe. This publication presents and provides an overview of the geographical conditions, characteristics and socioeconomic conditions of the population and the socioeconomic conditions of the subdistrict.*

*This comprehensive publication has been made possible with the assistance and contribution from several governmental institutions and private organizations. To all parties who have been involved in the preparation of this publication, We would like to express our sincerest appreciation and gratitude.*

*Although this publication has been prepared as well as possible, but it is realized there are still shortcomings and errors that occur. To improve this publication, comments and constructive suggestions are always welcome.*

*Tabukan Selatan, September  
2021*

*Compiler*

*Lusine Karel*

## DAFTAR ISI/CONTENTS

	halaman page
Peta Wilayah Kecamatan Tabukan Selatan.....	iii
<i>Map Of Tabukan Selatan Subdistrict.....</i>	iii
Kata Pengantar.....	v
<i>Preface.....</i>	vi
Daftar Isi/ <i>Contents.....</i>	vii
Daftar Tabel/ <i>List Of Tables.....</i>	ix
Daftar Gambar/ <i>List Of Figures.....</i>	xvi
Penjelasan Umum/ <i>Explanatory Notes.....</i>	xviii
1 Keadaan Geografi/ <i>Geography Condition .....</i>	1
1.1 Keadaan Geografi/ <i>Geography Condition.....</i>	4
2 Pemerintahan/ <i>Government .....</i>	7
2.1 Wilayah Administratif/ <i>Administrative Area.....</i>	9
2.2 Sumber Daya Manusia/ <i>Human Resources.....</i>	10
3 Kependudukan Dan Ketenagakerjaan/ <i>Population And Employment .....</i>	13
3.1 Penduduk/ <i>Population .....</i>	15
3.2 Ketenagakerjaan/ <i>Employment .....</i>	16
4 Sosial Dan Kesejahteraan Rakyat/ <i>Social And Welfare .....</i>	17
4.1 Pendidikan/ <i>Education.....</i>	19
4.2 Kesehatan/ <i>Health .....</i>	27
4.3 Agama Dan Sosial Lainnya/ <i>Religion And Other Social Affairs.....</i>	29
5 Pertanian, Peternakan, Dan Perikanan/ <i>Agriculture, Livestock And Fishery</i>	31
5.1 Hortikultura/ <i>Horticulture.....</i>	33
5.2 Perkebunan/ <i>Estate Crops .....</i>	39
5.3 Peternakan/ <i>Livestock.....</i>	41
5.4 Perikanan/ <i>Fishery .....</i>	43
6 Pariwisata/ <i>Tourism .....</i>	45
6.1 Pariwisata/ <i>Tourism.....</i>	47
7 Potensi Desa/ <i>Village Potential.....</i>	49
7.1 Potensi Desa/ <i>Village Potential.....</i>	51



## DAFTAR TABEL/*LIST OF TABLES*

	halaman <i>page</i>
1 Keadaan Geografi/ <i>Geography Condition</i> .....	1
1.1 Keadaan Geografi/ <i>Geography Condition</i> .....	4
1.1.1 Luas Wilayah Menurut Desa Di Kecamatan Tabukan Selatan, 2020/ <i>Total Area By Rural Village/Urban Village In Tabukan Selatan Subdistrict, 2020</i>	4
1.1.2 Jarak Desa Ke Ibukota Kecamatan Tabukan Selatan, 2020/ <i>The Distance Of Rural Village/Urban Village To The Capital Of Tabukan Selatan Subdistrict, 2020</i>	5
2 Pemerintahan/ <i>Government</i> .....	7
2.1 Wilayah Administratif/ <i>Administrative Area</i> .....	9
2.1.1 Jumlah SLS Menurut Desa Di Kecamatan Tabukan Selatan, 2020/ <i>Number Of SLS By Rural Village/Urban Village In Tabukan Selatan Subdistrict, 2020</i>	9
2.2 Sumber Daya Manusia/ <i>Human Resources</i> .....	10
2.2.1 Komposisi Personel Kantor Camat Di Kecamatan Tabukan Selatan, 2020/ <i>Personel Compositon Of Subdistrict Office In Tabukan Selatan Subdistrict, 2020</i>	10
2.2.2 Nama Kepala Desa/Lurah Dan Sekretaris Desa/Lurah Di Kecamatan Tabukan Selatan, 2020/ <i>Name Of Villages Chief And Villages Secretary In Tabukan Selatan Subdistrict, 2020</i>	11
3 Kependudukan dan Ketenagakerjaan/ <i>Population and Employment</i> .....	13
3.1 Penduduk/ <i>Population</i> .....	15
3.1.1 Jumlah Penduduk Dan Rasio Jenis Kelamin Menurut Desa Di Kecamatan Tabukan Selatan, 2020/ <i>Population And Sex Ratio By Village In Tabukan Selatan Subdistrict, 2020</i>	15
3.2 Ketenagakerjaan/ <i>Employment</i> .....	16
3.2.1 Jumlah Penduduk Bekerja Menurut Desa Dan Jenis Mata Pencapaian Di Kecamatan Tabukan Selatan, 2020/ <i>Number Of</i>	

	<i>Working Population By Village And Main Livelihood In Tabukan Selatan Subdistrict, 2020</i>	16
4	Sosial dan Kesejahteraan Rakyat/ <i>Social and welfare</i> .....	17
4.1	Pendidikan/ <i>Education</i> .....	19
4.1.1	Banyaknya Sekolah Dasar (Sd) Menurut Desa Di Kecamatan Tabukan Selatan, 2020/ <i>Number Of Elementary School By Village In Tabukan Selatan Subdistrict, 2020</i>	19
4.1.2	Banyaknya Madrasah Ibtidaiyah (Mi) Menurut Desa Di Kecamatan Tabukan Selatan, 2020/ <i>Number Of Madrasah Ibtidaiyah (Mi) By Village In Tabukan Selatan Subdistrict, 2020</i>	20
4.1.3	Banyaknya Sekolah Menengah Pertama (Smp) Menurut Desa Di Kecamatan Tabukan Selatan, 2020/ <i>Number Of Junior High School By Village In Tabukan Selatan Subdistrict, 2020</i>	21
4.1.4	Banyaknya Madrasah Tsanawiyah (Mts) Menurut Desa Di Kecamatan Tabukan Selatan, 2020/ <i>Number Of Madrasah Tsanawiyah (Mts) By Village In Tabukan Selatan Subdistrict, 2020</i>	22
4.1.5	Banyaknya Sekolah Menengah Atas (Sma) Menurut Desa Di Kecamatan Tabukan Selatan, 2020/ <i>Number Of Senior High School By Village In Tabukan Selatan Subdistrict, 2020</i>	23
4.1.6	Banyaknya Madrasah Aliyah (Ma) Menurut Desa Di Kecamatan Tabukan Selatan, 2020/ <i>Number Of Madrasah Aliyah (Ma) By Village In Tabukan Selatan Subdistrict, 2020</i>	24
4.1.7	Banyaknya Sekolah Menengah Kejuruan (Smk) Menurut Desa Di Kecamatan Tabukan Selatan, 2020/ <i>Number Of Vocational High School By Village In Tabukan Selatan Subdistrict, 2020</i>	25
4.1.8	Banyaknya Akademi/Perguruan Tinggi Menurut Desa Di Kecamatan Tabukan Selatan, 2020/ <i>Number Of Academy/College By Village In Tabukan Selatan Subdistrict, 2020</i>	26
4.2	Kesehatan/ <i>Health</i> .....	27

4.2.1	Jumlah Fasilitas Kesehatan Menurut Desa Di Kecamatan Tabukan Selatan, 2020/ <i>Number Of Health Facilities By Village In Tabukan Selatan Subdistrict, 2020</i>	27
4.2.2	Jumlah Tempat Peribadatan Menurut Desa Di Kecamatan Tabukan Selatan, 2020/ <i>Number Of Worship Facilities By Village In Tabukan Selatan Subdistrict, 2020</i>	29
5	Pertanian, Peternakan, dan Perikanan/ <i>Agriculture, Livestock and Fishery</i>	31
5.1	Hortikultura/ <i>Horticulture</i> .....	33
5.1.1	Luas Panen Tanaman Sayuran Dan Jenis Tanaman Di Kecamatan Tabukan Selatan (Hektar), 2020/ <i>Harvested Area Of Vegetables And Kind Of Plant In Tabukan Selatan Subdistrict (Hectare), 2020</i>	33
5.1.2	Produksi Tanaman Sayuran Dan Jenis Tanaman Di Kecamatan Tabukan Selatan (Ton), 2020/ <i>Production Of Vegetables And Kind Of Plant In Tabukan Selatan Subdistrict (Ton), 2020</i>	35
5.1.3	Luas Panen Tanaman Biofarmaka Dan Jenis Tanaman Di Kecamatan Tabukan Selatan (M <sup>2</sup> ), 2020/ <i>Harvested Area Of Medical Plants And Kind Of Plant In Tabukan Selatan Subdistrict (M<sup>2</sup>), 2020</i>	37
5.1.4	Produksi Tanaman Biofarmaka Dan Jenis Tanaman Di Kecamatan Tabukan Selatan (Kg), 2020/ <i>Production Of Medical Plants And Kind Of Plant In Tabukan Selatan Subdistrict (Kg), 2020</i>	38
5.2	Perkebunan/ <i>Estate crops</i> .....	39
5.2.1	Jumlah Pohon Tanaman Perkebunan Menurut Desa Dan Jenis Tanaman Di Kecamatan Tabukan Selatan, 2020/ <i>Number Of Tree Estate Crops By Village And Kind Of Crop In Tabukan Selatan Subdistrict, 2020</i>	39
5.2.2	Produksi Tanaman Perkebunan Dan Jenis Tanaman Di Kecamatan Tabukan Selatan (Ton), 2020/ <i>Production Of Estate Crops And Kind Of Crop In Tabukan Selatan Subdistrict (Ton), 2020</i>	40
5.3	Peternakan/ <i>Livestock</i> .....	41

5.3.1	Populasi Ternak Dan Jenis Ternak Di Kecamatan Tabukan Selatan, 2020/ <i>Livestock Population And Kind Of Livestock In Tabukan Selatan Subdistrict, 2020</i>	41
5.3.2	Populasi Unggas Menurut Desa Dan Jenis Ternak Di Kecamatan Tabukan Selatan, 2020/ <i>Poultry Population By Village And Kind Of Poultry In Tabukan Selatan Subdistrict, 2020</i>	42
5.4	Perikanan/ <i>Fishery</i>	43
5.4.1	Jumlah Rumah Tangga Perikanan Tangkap Menurut Desa Dan Subsektor Di Kecamatan Tabukan Selatan, 2020/ <i>Number Of Fish Capture Households By Village And Subsector In Tabukan Selatan Subdistrict, 2020</i>	43
5.4.2	Produksi Perikanan Tangkap Menurut Desa Dan Subsektor Di Kecamatan Tabukan Selatan, 2020/ <i>Production Of Fish Capture By Village And Subsector In Tabukan Selatan Subdistrict, 2020</i>	44
6	Pariwisata/ <i>Tourism</i>	45
6.1	Pariwisata/ <i>Tourism</i>	47
6.1.1	Jumlah Rumah Makan/Restoran Di Kecamatan Tabukan Selatan, 2020/ <i>Number Of Restaurants In Tabukan Selatan Subdistrict, 2020</i>	47
6.1.2	Lokasi Objek Wisata Di Kecamatan Tabukan Selatan, 2020/ <i>Location Of Tourism Objects In Tabukan Selatan Subdistrict, 2020</i>	48
7	POTENSI DESA/ <i>VILLAGE POTENTIAL</i>	49
7.1	Potensi Desa/ <i>Village Potential</i>	51
7.1.1	Banyaknya Keluarga Menurut Desa Dan Jenis Pengguna Listrik Di Kecamatan Tabukan Selatan, 2019/ <i>Number Of Families By Village And Type Of Electricity User In Tabukan Selatan Subdistrict, 2019</i>	51
7.1.2	Banyaknya Desa Menurut Keberadaan Penerangan Jalan Utama Desa Di Kecamatan Tabukan Selatan, 2018, 2019 Dan 2020/ <i>Number Of Village By The Existence Of Main Street Lighting Village In Tabukan Selatan Subdistrict, 2018, 2019 And 2020</i>	52
7.1.3	Banyaknya Desa Menurut Jenis Bahan Bakar Untuk Memasak Yang Digunakan Oleh Sebagian Besar Keluarga Di Kecamatan	

	<i>Tabukan Selatan, 2018, 2019 Dan 2020/Number Of Village By Type Of Cooking Fuel Used By Most Families In Tabukan Selatan Subdistrict, 2018, 2019 And 2020</i>	53
7.1.4	<i>Banyaknya Desa Menurut Sumber Air Minum Sebagian Besar Keluarga Di Kecamatan Tabukan Selatan, 2018, 2019 Dan 2020/Number Of Village By Source Of Drinking Water For Most Families In Tabukan Selatan Subdistrict, 2018, 2019 And 2020</i>	54
7.1.5	<i>Banyaknya Desa Menurut Penggunaan Fasilitas Tempat Buang Air Besar Sebagian Besar Keluarga Di Kecamatan Tabukan Selatan, 2018, 2019 Dan 2020/Number Of Village By Use Of Toilet Facilities For Most Families In Tabukan Selatan Subdistrict, 2018, 2019 And 2020</i>	55
7.1.6	<i>Kemudahan Untuk Mencapai Sarana Pendidikan Terdekat Bagi Desa Yang Tidak Ada Sarana Pendidikan Menurut Desa Dan Jenjang Pendidikan Di Kecamatan Tabukan Selatan, 2019/Ease To Reach The Nearest Educational Facilities For Village Where There Is No Educational Facilities By Village And Educational Level In Tabukan Selatan Subdistrict, 2019</i>	56
7.1.7	<i>Kemudahan Mencapai Sarana Kesehatan Terdekat Bagi Desa Yang Tidak Ada Sarana Kesehatan Menurut Desa Dan Jenis Sarana Kesehatan Di Kecamatan Tabukan Selatan, 2020/Ease To Reach The Nearest Health Facilities For Village Where There Is No By Village And Kind Of Health Facilities In Tabukan Selatan Subdistrict, 2020</i>	58
7.1.8	<i>Banyaknya Warga Penderita Gizi Buruk Menurut Desa Di Kecamatan Tabukan Selatan, 2017 Dan 2018/Number Of People Sufferers Of Malnutrition By Village In Tabukan Selatan Subdistrict, 2017 And 2018</i>	60
7.1.9	<i>Banyaknya Kejadian Bencana Alam Menurut Desa Dan Jenis Bencana Alam Di Kecamatan Tabukan Selatan, 2018/Number Of</i>	

	<i>Natural Disaster By Village And Kind Of Natural Disaster In Tabukan Selatan Subdistrict, 2018</i>	61
7.1.10	Banyaknya Korban Jiwa Akibat Bencana Alam Menurut Desa Dan Jenis Bencana Alam Di Kecamatan Tabukan Selatan, 2019/ <i>Number Of Fatalities Due To Natural Disaster By Village And Kind Of Natural Disaster In Tabukan Selatan Subdistrict, 2019</i>	64
7.1.11	Keberadaan Fasilitas/Upaya Antisipasi/Mitigasi Bencana Alam Menurut Desa Di Kecamatan Tabukan Selatan, 2019/ <i>The Existence Of Facilities/Efforts Of Anticipate/Mitigate Natural Disaster By Village In Tabukan Selatan Subdistrict, 2019</i>	67
7.1.12	Banyaknya Sarana Dan Prasarana Ekonomi Menurut Desa Di Kecamatan Tabukan Selatan, 2020/ <i>Number Of Economic Facilities And Infrastructure By Vilage In Tabukan Selatan Subdistrict, 2020</i>	69
7.1.13	Banyaknya Sarana Lembaga Keuangan Yang Beroperasi Menurut Desa Di Kecamatan Tabukan Selatan, 2020/ <i>Number Of Financial Facilities That Operate By Village In Tabukan Selatan Subdistrict, 2020</i>	72
7.1.14	Banyaknya Koperasi Yang Masih Aktif Menurut Desa Di Kecamatan Tabukan Selatan, 2020/ <i>Number Of Cooperative Are Still Active By Vilage In Tabukan Selatan Subdistrict, 2020</i>	73
7.1.15	Banyaknya Embung Desa Menurut Desa Di Kecamatan Tabukan Selatan, 2019 Dan 2020/ <i>Number Of Village Reservoirs By Village In Tabukan Selatan Subdistrict, 2019 And 2020</i>	74
7.1.16	Jumlah Menara Dan Operator Layanan Komunikasi Telepon Seluler Serta Kondisi Sinyal Telepon Seluler Menurut Desa Di Kecamatan Tabukan Selatan, 2019/ <i>Number Of Tower And Cellular Telephone Communication Service Operator And The Condition Of Cell Phone Signal By Village In Tabukan Selatan Subdistrict, 2019</i>	75
7.1.17	Banyaknya Desa Yang Memiliki Kelompok Kegiatan Olahraga Menurut Jenis Olahraga Dan Ketersediaan Fasilitas/Lapangan Olahraga Di Kecamatan Tabukan Selatan, 2020/ <i>Number Of Village</i>	

	<i>Have Sport Activity Group By Kind Of Sport And Existence Facilities/Field In Tabukan Selatan Subdistrict, 2020</i>	76
7.1.18	Sarana Transportasi Antar Desa Menurut Desa Di Kecamatan Tabukan Selatan, 2019/ <i>Transportation Facilities Between Village By Village In Tabukan Selatan Subdistrict, 2019</i>	77
7.1.19	Kondisi Jalan Darat Antar Desa Menurut Desa Di Kecamatan Tabukan Selatan, 2019/ <i>Road Condition Between Village By Village In Tabukan Selatan Subdistrict, 2019</i>	78
7.1.20	Keberadaan Kantor Pos/Pos Pembantu/Rumah Pos Dan Perusahaan/Agen Jasa Ekspedisi Swasta Menurut Desa Di Kecamatan Tabukan Selatan, 2020/ <i>The Existence Of Pos Office/Subsidiary Of Pos Office/Pos House And Company/Service Agent Expedition By Village In Tabukan Selatan Subdistrict, 2020</i>	79

## DAFTAR GAMBAR/*LIST OF FIGURES*

	halaman <i>page</i>
1 Luas Wilayah Menurut Desa di Kecamatan Tabukan Selatan (km <sup>2</sup> ), 2020/ <i>Total Area by Rural Village/Urban Village In Tabukan Selatan Subdistrict (km<sup>2</sup>),2020</i>	3

<https://sangihekab.bps.go.id>





## PENJELASAN UMUM/EXPLANATORY NOTES

Tanda-tanda, satuan-satuan, dan lain-lainnya yang digunakan dalam publikasi ini adalah sebagai berikut:

*Symbols, measurement units, and acronyms which are used in this publication, are as follows:*

### 1. TANDA-TANDA/SYMBOLS

Data tidak tersedia/ <i>Data not available</i>	: ...
Tidak ada atau nol / <i>Null or zero</i>	: –
Data dapat diabaikan/ <i>Data negligible</i>	: 0
Tanda decimal/ <i>Decimal point</i>	: ,
Data tidak dapat ditampilkan/ <i>Not applicable</i>	: NA
Angka perkiraan/ <i>Estimated figures</i>	: e
Angka sementara/ <i>Preliminary figures</i>	: x
Angka sangat sementara/ <i>Very preliminary figures</i>	: xx
Angka diperbaiki/ <i>Revised figures</i>	: r

### 2. SATUAN/UNITS

barel/ <i>barrel</i>	: 158,99 liter/ <i>litres</i> = 1/6,2898 m <sup>3</sup>
hektar (ha)/ <i>hectare (ha)</i>	: 10 000 m <sup>2</sup>
kilometer (km)/ <i>kilometres (km)</i>	: 1 000 meter/ <i>meters</i> (m)
knot/ <i>knot</i>	: 1,8523 km/jam (km/hour)
kuintal/ <i>quintal</i>	: 100 kg
KWh	: 1 000 Watt <i>hour</i>
MWh	: 1 000 KWh
liter (untuk beras)/ <i>litre (for rice)</i>	: 0,80 kg
ons/ <i>ounce</i>	: 28,31 gram/ <i>grams</i>
ton	: 1 000 kg

Satuan lain: buah, dus, butir, helai/lembar, kaleng, batang, pulsa, ton kilometer (ton-km), jam, menit, persen (%).

*Other units: unit, pack, pieces, sheet, tin, pulse, ton-kilometres(ton-km), hour, minute, percent (%).*

Perbedaan angka di belakang koma disebabkan oleh pembulatan angka.


*The difference in decimal numbers is caused by rounding.*



# 1

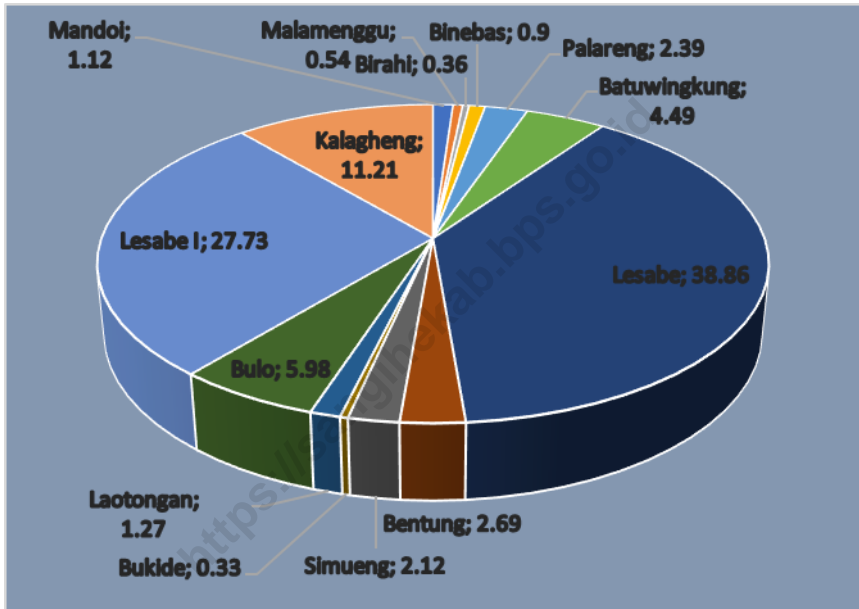
## Keadaan Geografi *Geography Condition*

<https://sangihekab.com>





**Gambar 1** Luas Wilayah Menurut Desa di Kecamatan Tabukan Selatan (km<sup>2</sup>), 2020  
**Picture** Total Area by Rural Village/Urban Village In Tabukan Selatan Subdistrict (km<sup>2</sup>),2020



## 1.1 KEADAAN GEOGRAFI/GEOGRAPHY CONDITION

**Tabel 1.1.1 Luas Wilayah Menurut Desa di Kecamatan Tabukan Selatan, 2020**  
*Total Area by Rural Village/Urban Village in Tabukan Selatan Subdistrict, 2020*

	<b>Desa villages</b>	<b>Luas (km<sup>2</sup>) Total Area (square.km)</b>	<b>Persentase terhadap luas Kecamatan Percentage to subdistrict's Area</b>
	(1)	(2)	(3)
1.	Mandoi	5,0	1,12
2.	Malamenggu	3,7	0,54
3.	Birahi	2,49	0,36
4.	Binebas	0,62	0,9
5.	Palareng	4,6	2,39
6.	Batuwingkung	0,60	4,49
7.	Lesabe	3,93	38,86
8.	Bentung	2,5	2,69
9.	Simueng	7,0	2,12
10.	Bukide	7,7	0,33
11.	Laotongan	4,2	1,27
12.	Bulo	2,45	5,98
13.	Lesabe I	1,4	27,73
14.	Kalagheng	1,98	11,21
	<b>Kecamatan Tabukan Selatan</b>	<b>48,17</b>	<b>100,00</b>

Sumber/Source: Kantor Kecamatan Tabukan Selatan

**Tabel 1.1.2 Jarak Desa ke Ibukota Kecamatan Tabukan Selatan, 2020**  
***The Distance of rural village/urban village to the Capital of Tabukan Selatan Subdistrict, 2020***

	<b>Desa villages</b>	<b>Jarak ke ibukota kecamatan/ Distance to capital of subdistrict (Km)</b>
	(1)	(2)
1.	Mandoi	9
2.	Malamenggu	5
3.	Birahi	7
4.	Binebas	5
5.	Palareng	7
6.	Batuwingkung	4
7.	Lesabe	0,5
8.	Bentung	1
9.	Simueng	4
10.	Bukide	4
11.	Laotongan	4
12.	Bulo	4
13.	Lesabe I	0
14.	Kalagheng	3

Sumber/Source: Desa Kecamatan Tabukan Selatan





# 2

## Pemerintahan *Government*

<https://sangihekab.bps.go.id>





## 2.1 WILAYAH ADMINISTRATIF/*ADMINISTRATIVE AREA*

**Tabel 2.1.1** Jumlah SLS Menurut Desa di Kecamatan Tabukan Selatan, 2020  
*Number Of SLS by Rural Village/Urban Village in Tabukan Selatan Subdistrict, 2020*

<b>Desa</b>	<b>villages</b>	<b>SLS</b>
(1)		(2)
Mandoi		3
Malamenggu		3
Birahi		3
Binebas		3
Palareng		3
Batuwingkung		3
Lesabe		4
Bentung		3
Simueng		3
Bukide		3
Laotongan		3
Bulo		2
Lesabe I		3
Kalagheng		3
<b>Jumlah / Total</b>		<b>42</b>

Sumber/*Source* : Desa se-Kecamatan Tabukan Selatan

## 2.2 SUMBER DAYA MANUSIA/*HUMAN RESOURCES*

**Tabel 2.2.1** Komposisi personel kantor Camat di Kecamatan Tabukan Selatan, 2020  
**Table** *Personel Compositon of Subdistrict Office in Tabukan Selatan Subdistrict, 2020*

Nama/ <i>Name</i>	Pangkat/ <i>Golongan Rank/Class</i>	Jabatan/ <i>Position</i>
(1)	(2)	(3)
1. Kristian.T. Manumpil, S.Sos	Pembina Tk I/ IVa	Camat
2. Olha Makarilang, S. AP	Penata III/c	Sekcam
3. Abdul R. Manoppo	Pengatur II/c	Bendahara
4. Maria de Fatima	Penata/IIIc	Kasubbag Umum, Hukum dan Kepegawaian
5. Darma B. Takatelide	Penata Tk I/IIId	Kepala seksi ketentraman dan Ketertiban Umum
6. P. Tamedia, S.Sos	Penata Tk I/IIId	Kepala Seksi Pemerintahan
7. O. Makarilang, S.Ap	Penata /IIIc	Kasie. Pemberdayaan Masyarakat
8. Romel M. Hanibe,S.Ip	Penata /IIIc	Kepala seksi Kesejahteraan Sosial
9. Grace Kansil, S.Pd	Penata Tk I/IIId	Kepala Seksi Pelayanan Umum
10. Sandra Budikase, SH	Penata /IIIc	Staf/Pelaksana
11. Jefan E. Makapunggo	Penata Tk I/IIId	Staf/Pelaksana
12. Jevry V. Ladi	Pengatur /IIc	Staf/Pelaksana
13. M. W. Reosunaung	Pengatur / IIc	Staf/Pelaksana
14. A. Makatindu	Pengatur / IIc	Staf/Pelaksana
15. E. Menduru	Pengatur Muda TK I/ IIb	Staf/Pelaksana
16. Oustry F. Darui	Pengatur Muda TK I/ IIb	Staf/Pelaksana
17. Adrianus Lesawengen	Penata Muda/ IIIb	Staf/Pelaksana

Sumber : Kantor Kecamatan

Source : *Subdistrict Office*

**Tabel 2.2.2 Nama Kepala Desa/Lurah dan Sekretaris Desa/Lurah di Kecamatan Tabukan Selatan, 2020**  
***Name of villages chief and Villages Secretary in Tabukan Selatan Subdistrict, 2020***

<b>Desa villages</b>	<b>Nama Kepala Desa/Lurah Name of villages chief</b>	<b>Nama Sekretaris Desa/Lurah Name of villages Secretary</b>
(1)	(2)	(3)
Mandoi	R. F. Areba	M. Manake
Malamenggu	J. R. Pontoh	A. Matahari
Birahi	Pj. J. Maate	F. Tempongbuka
Binebas	Pj. S. Bawekes	E. H. Tuanger
Palareng	M. Kaemba	R. Makahekung
Batuwingkung	R. Mangune	A. Mangune
Lesabe	S. Lambanaung	A. Maherung
Bentung	Ch. Samatara	T. Tatali
Simueng	Pj. S. Makagian	F. Darui
Bukide	Pj. S. D. Lesmana	R. H. Lanongbuka
Laotongan	A. Lomboris	H. S. Yonathan
Bulo	Desmon Sondak	Y. Kuate
Lesabe I	J. R. Hamel	Z. Legesang
Kalagheng	Ch. Tenda	N. M. Sukur

Sumber : Desa Kecamatan Tabukan Selatan

Source : *villages in Tabukan Selatan Subdistrict*



# 3

## Kependudukan dan Ketenagakerjaan *Population and Employment*

<https://sangsarek.com/2016/05/25/90>.id







### 3.1 PENDUDUK/*POPULATION*

**Tabel 3.1.1** Jumlah Penduduk Dan Rasio Jenis Kelamin Menurut Desa di Kecamatan Tabukan Selatan, 2020  
*Population And Sex Ratio By Village In Tabukan Selatan Subdistrict, 2020*

<b>Desa villages</b>	<b>Penduduk Population</b>	<b>Persentase Percentage</b>	<b>Sex Rasio/ Sex Ratio</b>
(1)	(2)	(3)	(4)
Mandoi	261	3.93	125
Malamenggu	670	10.1	116.1
Birahi	257	3.87	104
Binebas	512	7.72	105.6
Palareng	459	6.92	123.9
Batuwingkung	412	6.21	104
Lesabe	800	12.06	110.5
Bentung	578	8.71	107.9
Simueng	857	12.92	113.7
Bukide	297	4.48	102
Laotongan	271	4.08	93.6
Bulo	260	3.92	106.3
Lesabe I	651	9.81	105.4
Kalagheng	350	5.27	112.1
<b>Jumlah / Total</b>	<b>6635</b>	<b>100</b>	<b>109.8</b>

Sumber : Sensus Penduduk 2020

Source : Population Census 2020

### 3.2 KETENAGAKERJAAN/*EMPLOYMENT*

**Tabel 3.2.1** Jumlah Penduduk Bekerja Menurut Desa dan Jenis Mata Pencaharian di Kecamatan Tabukan Selatan, 2020  
*Number of Working Population by Village and Main Livelihood in Tabukan Selatan Subdistrict, 2020*

Desa <i>Village</i>	Petani <i>Farmer</i>	Pedagang <i>Trader</i>	PNS <i>Civil Servant</i>	Swasta <i>Private</i>	Lainnya <i>Others</i>
(1)	(2)	(3)	(4)	(5)	(5)
Mandoi	...	...	...	...	...
Malamenggu	...	...	...	...	...
Birahi	...	...	...	...	...
Binebas	...	...	...	...	...
Palareng	...	...	...	...	...
Batuwingkung	...	...	...	...	...
Lesabe	...	...	...	...	...
Bentung	...	...	...	...	...
Simueng	...	...	...	...	...
Bukide	...	...	...	...	...
Laotongan	...	...	...	...	...
Bulo	...	...	...	...	...
Lesabe I	...	...	...	...	...
Kalagheng	...	...	...	...	...
<b>Jumlah / Total</b>	...	...	...	...	...

Sumber : Desa di Kecamatan Tabukan Selatan

Source : Villages in Tabukan Selatan Subdistrict

# 4

## Sosial dan Kesejahteraan Rakyat *Social and Welfare*

<https://sangsareka.com.go.id>





#### 4.1 PENDIDIKAN/*EDUCATION*

**Tabel 4.1.1** Banyaknya Sekolah Dasar (SD) Menurut Desa di Kecamatan Tabukan Selatan, 2020  
*Table* **Number of Elementary School by Village in Tabukan Selatan Subdistrict, 2020**

Desa	Negeri	Swasta	Jumlah
(1)	(2)	(3)	(4)
Mandoi	0	1	1
Malamenggu	1	1	2
Birahi	1	0	1
Binebas	0	1	1
Palareng	0	1	1
Batuwungkung	1	0	1
Lesabe	0	0	0
Bentung	1	0	1
Simueng	1	1	2
Bukide	0	1	1
Laotongan	0	1	1
Bulo	1	0	1
Lesabe I	1	1	2
Kalagheng	1	0	1
<b>Kecamatan Tabukan Selatan</b>	<b>8</b>	<b>8</b>	<b>16</b>

Sumber/Source : BPS, Pendataan Potensi Desa 2020/*BPS-Statistics Indonesia, Village Potential Data Collecting 2020*

**Tabel 4.1.2 Banyaknya Madrasah Ibtidaiyah (MI) Menurut Desa di Kecamatan Tabukan Selatan, 2020**  
**Number of Madrasah Ibtidaiyah (MI) by Village in Tabukan Selatan Subdistrict, 2020**

Desa	Negeri	Swasta	Jumlah
(1)	(2)	(3)	(4)
Mandoi	-	-	-
Malamenggu	-	-	-
Birahi	-	-	-
Binebas	-	-	-
Palareng	-	-	-
Batuwungkung	-	-	-
Lesabe	-	-	-
Bentung	-	-	-
Simueng	-	-	-
Bukide	-	-	-
Laotongan	-	-	-
Bulo	-	-	-
Lesabe I	-	-	-
Kalagheng	-	-	-
<b>Kecamatan Tabukan Selatan</b>	-	-	-

Sumber/Source : BPS, Pendataan Potensi Desa 2020/BPS-Statistics Indonesia, Village Potential Data Collecting 2020

**Tabel 4.1.3 Banyaknya Sekolah Menengah Pertama (SMP) Menurut Desa di Kecamatan Tabukan Selatan, 2020**  
**Number of Junior High School by Village in Tabukan Selatan Subdistrict, 2020**

Desa	Negeri	Swasta	Jumlah
(1)	(2)	(3)	(4)
Mandoi	1	0	1
Malamenggu	0	0	0
Birahi	0	0	0
Binebas	0	0	0
Palareng	0	0	0
Batuwungkung	1	0	1
Lesabe	0	0	0
Bentung	1	0	1
Simueng	1	0	1
Bukide	0	0	0
Laotongan	0	0	0
Bulo	0	0	0
Lesabe I	0	0	0
Kalagheng	0	0	0
<b>Kecamatan Tabukan Selatan</b>	<b>4</b>	<b>0</b>	<b>4</b>

Sumber/Source : BPS, Pendataan Potensi Desa 2020/BPS-Statistics Indonesia, Village Potential Data Collecting 2020



**Tabel 4.1.4 Banyaknya Madrasah Tsanawiyah (MTs) Menurut Desa di Kecamatan Tabukan Selatan, 2020**  
**Number of Madrasah Tsanawiyah (MTs) by Village in Tabukan Selatan Subdistrict, 2020**

Desa	Negeri	Swasta	Jumlah
(1)	(2)	(3)	(4)
Mandoi	-	-	-
Malamenggu	-	-	-
Birahi	-	-	-
Binebas	-	-	-
Palareng	-	-	-
Batuwingkung	-	-	-
Lesabe	-	-	-
Bentung	-	-	-
Simueng	-	-	-
Bukide	-	-	-
Laotongan	-	-	-
Bulo	-	-	-
Lesabe I	-	-	-
Kalagheng	-	-	-
<b>Kecamatan Tabukan Selatan</b>	-	-	-

Sumber/Source : BPS, Pendataan Potensi Desa 2020/BPS-Statistics Indonesia, Village Potential Data Collecting 2020

**Tabel 4.1.5 Banyaknya Sekolah Menengah Atas (SMA) Menurut Desa di Kecamatan Tabukan Selatan, 2020**  
**Number of Senior High School by Village in Tabukan Selatan Subdistrict, 2020**

Desa	Negeri	Swasta	Jumlah
(1)	(2)	(3)	(4)
Mandoi	0	0	0
Malamenggu	0	0	0
Birahi	0	0	0
Binebas	0	0	0
Palareng	0	0	0
Batuwungkung	0	0	0
Lesabe	0	0	0
Bentung	1	0	1
Simueng	0	0	0
Bukide	0	0	0
Laotongan	0	0	0
Bulo	0	0	0
Lesabe I	0	0	0
Kalagheng	0	0	0
<b>Kecamatan Tabukan Selatan</b>	<b>1</b>	<b>0</b>	<b>1</b>

Sumber/Source : BPS, Pendataan Potensi Desa 2020/BPS-Statistics Indonesia, Village Potential Data Collecting 2020

**Tabel 4.1.6 Banyaknya Madrasah Aliyah (MA) Menurut Desa di Kecamatan Tabukan Selatan, 2020**  
**Number of Madrasah Aliyah (MA) by Village in Tabukan Selatan Subdistrict, 2020**

Desa	Negeri	Swasta	Jumlah
(1)	(2)	(3)	(4)
Mandoi	-	-	-
Malamenggu	-	-	-
Birahi	-	-	-
Binebas	-	-	-
Palareng	-	-	-
Batuwingkung	-	-	-
Lesabe	-	-	-
Bentung	-	-	-
Simueng	-	-	-
Bukide	-	-	-
Laotongan	-	-	-
Bulo	-	-	-
Lesabe I	-	-	-
Kalagheng	-	-	-
<b>Kecamatan Tabukan Selatan</b>	-	-	-

Sumber/Source : BPS, Pendataan Potensi Desa 2020/BPS-Statistics Indonesia, Village Potential Data Collecting 2020

**Tabel 4.1.7** Banyaknya Sekolah Menengah Kejuruan (SMK) Menurut Desa di Kecamatan Tabukan Selatan, 2020  
**Table** *Number of Vocational High School by Village in Tabukan Selatan Subdistrict, 2020*

Desa	Negeri	Swasta	Jumlah
(1)	(2)	(3)	(4)
Mandoi	-	-	-
Malamenggu	-	-	-
Birahi	-	-	-
Binebas	-	-	-
Palareng	-	-	-
Batuwungkung	-	-	-
Lesabe	-	-	-
Bentung	-	-	-
Simueng	-	-	-
Bukide	-	-	-
Laotongan	-	-	-
Bulo	-	-	-
Lesabe I	-	-	-
Kalagheng	-	-	-
<b>Kecamatan Tabukan Selatan</b>	-	-	-

Sumber/Source : BPS, Pendataan Potensi Desa 2020/BPS-Statistics Indonesia, Village Potential Data Collecting 2020

**Tabel 4.1.8 Banyaknya Akademi/Perguruan Tinggi Menurut Desa di Kecamatan Tabukan Selatan, 2020**  
**Number of Academy/College by Village in Tabukan Selatan Subdistrict, 2020**

Desa	Negeri	Swasta	Jumlah
(1)	(2)	(3)	(4)
Mandoi	-	-	-
Malamenggu	-	-	-
Birahi	-	-	-
Binebas	-	-	-
Palareng	-	-	-
Batuwingkung	-	-	-
Lesabe	-	-	-
Bentung	-	-	-
Simueng	-	-	-
Bukide	-	-	-
Laotongan	-	-	-
Bulo	-	-	-
Lesabe I	-	-	-
Kalagheng	-	-	-
<b>Kecamatan Tabukan Selatan</b>	-	-	-

Sumber/Source : BPS, Pendataan Potensi Desa 2020/BPS-Statistics Indonesia, Village Potential Data Collecting 2020

## 4.2 KESEHATAN/HEALTH

**Tabel 4.2.1 Jumlah Fasilitas Kesehatan Menurut Desa di Kecamatan Tabukan Selatan, 2020**  
**Number Of Health Facilities By Village in Tabukan Selatan Subdistrict, 2020**

Desa Village	Rumah Sakit Hospital	Puskesmas Dengan Rawat Inap Public Health Center	Puskesmas Pembantu Subsidiary of Public Health Center	Posyandu Maternal & Child Health Center	Apotek Pharmacy	Toko Khusus Obat
(1)	(2)	(3)	(4)	(5)	(6)	(7)
Mandoi	-	-	-	1	-	-
Malamenggu	-	-	-	1	-	-
Birahi	-	-	-	1	-	-
Binebas	-	-	-	1	-	-
Palareng	-	-	-	1	-	-
Batuwungkung	-	-	-	1	-	-
Lesabe	-	-	-	1	-	-
Bentung	-	1	-	1	-	-
Simueng	-	-	-	1	-	-
Bukide	-	-	-	1	-	-
Laotongan	-	-	-	1	-	-
Bulo	-	-	-	1	-	-
Lesabe I	-	-	-	1	-	-
Kalagheng	-	-	-	1	-	-
<b>Kecamatan Tabukan Selatan</b>	-	<b>1</b>	-	<b>14</b>	-	-

Sumber/Source : BPS, Pendataan Potensi Desa 2020/BPS-Statistics Indonesia, Village Potential Data Collecting 2020

(Lanjutan Tabel 4.2.1)

Desa <i>Village</i>	Rumah Sakit Bersalin/	Poskesdes	Puskesmas Tanpa Rawat Inap	Poliklinik/ Balai Pengobatan	Tempat Praktik Dokter	Polindes
(1)	(8)	(9)	(10)	(11)	(12)	(13)
Mandoi	-	-	-	-	-	-
Malamenggu	-	-	-	-	-	-
Birahi	-	-	-	-	-	1
Binebas	-	1	-	-	-	-
Palareng	-	1	-	-	-	-
Batuwingkung	-	1	-	-	-	-
Lesabe	-	-	-	-	-	-
Bentung	-	-	-	-	-	-
Simueng	-	-	-	-	-	-
Bukide	-	-	-	-	-	-
Laotongan	-	-	-	-	-	-
Bulo	-	-	-	-	-	-
Lesabe I	-	1	-	-	-	1
Kalagheng	-	1	-	-	-	-
<b>Kecamatan Tabukan Selatan</b>	-	<b>5</b>	-	-	-	<b>2</b>

Sumber/Source : BPS, Pendataan Potensi Desa 2020/BPS-Statistics Indonesia, Village Potential Data Collecting 2020

### 4.3 AGAMA DAN SOSIAL LAINNYA/ RELIGION AND OTHER SOCIAL AFFAIRS

**Tabel 4.3.1 Jumlah Tempat Peribadatan Menurut Desa di Kecamatan Tabukan Selatan, 2020**  
**Number Of Worship Facilities By Village In Tabukan Selatan Subdistrict, 2020**

Desa Village	Masjid Mosque	Mushola Mushola	Gereja Protestan Protestant Church	Gereja Katholik Catholic Church	Pura Temple	Vihara Vihara
(1)	(2)	(3)	(4)	(5)	(6)	(7)
Mandoi	-	-	3	-	-	-
Malamenggu	-	-	5	-	-	-
Birahi	-	-	2	-	-	-
Binebas	-	-	3	-	-	-
Palareng	1	-	4	-	-	-
Batuwingkung	-	-	4	-	-	-
Lesabe	-	-	3	-	-	-
Bentung	1	-	3	-	-	-
Simueng	-	-	3	-	-	-
Bukide	-	-	2	-	-	-
Laotongan	-	-	2	-	-	-
Bulo	-	-	3	-	-	-
Lesabe I	-	-	6	1	-	-
Kalagheng	-	-	2	-	-	-
<b>Kecamatan Tabukan Selatan</b>	<b>2</b>	<b>-</b>	<b>45</b>	<b>1</b>	<b>-</b>	<b>-</b>

Sumber/Source : BPS, Pendataan Potensi Desa 2020/BPS-Statistics Indonesia, Village Potential Data Collecting 2020





# 5

## **Pertanian, Peternakan dan Perikanan**

*Agriculture, Livestock, and  
Fishery*

<https://sanggahkampus.com>



## 5.1 HORTIKULTURA/*HORTICULTURE*

**Tabel 5.1.1 Luas Panen Tanaman Sayuran dan Jenis Tanaman di Kecamatan Tabukan Selatan (Hektar), 2020**  
***Table 5.1.1 Harvested Area of Vegetables and Kind of Plant in Tabukan Selatan Subdistrict (Hectare), 2020***

Kecamatan <i>Subdistrict</i>	Bawang Merah <i>Shallot</i>	Cabai Rawit <i>Cayenne Pepper</i>	Cabai Besar <i>Big Chili</i>	Tomat <i>Tomato</i>	Bawang Daun <i>Spring Onion</i>
(1)	(2)	(3)	(4)	(5)	(6)
<b>Kecamatan Tabukan Selatan</b>	...	...	...	<b>11</b>	...

Sumber/*Source* : BPS, Statistik Pertanian Hortikultura SPH-SBS/BPS-Statistics Indonesia, Agricultural Statistic for Horticulture SPH-SBS

(Lanjutan Tabel 5.1.1)

<b>Kecamatan Subdistrict</b>	<b>Kangkung Kangkung</b>	<b>Terong Eggplant</b>	<b>Kacang Panjang Long Beans</b>	<b>Ketimun Cucumber</b>	<b>Bayam Spinach</b>
(1)	(7)	(8)	(9)	(10)	(11)
<b>Kecamatan Tabukan Selatan</b>	...	...	...	...	...

Sumber/Source : BPS, Statistik Pertanian Hortikultura SPH-SBS/BPS-Statistics Indonesia, Agricultural Statistic for Horticulture SPH-SBS

<https://sangihekab.bps.go.id>

**Tabel 5.1.2** Produksi Tanaman Sayuran dan Jenis Tanaman di Kecamatan Tabukan Selatan (ton), 2020  
**Table** *Production of Vegetables and Kind of Plant in Tabukan Selatan Subdistrict (ton), 2020*

Kecamatan <i>Subdistrict</i>	Bawang Merah <i>Shallot</i>	Cabai Rawit <i>Cayenne Pepper</i>	Cabai Besar <i>Big Chili</i>	Tomat <i>Tomato</i>	Bawang Daun <i>Spring Onion</i>
(1)	(2)	(3)	(4)	(5)	(6)
<b>Kecamatan Tabukan Selatan</b>	...	...	...	<b>72</b>	...

Sumber/*Source* : BPS, Statistik Pertanian Hortikultura SPH-SBS/BPS-Statistics Indonesia, Agricultural Statistic for Horticulture SPH-SBS

(Lanjutan Tabel 5.1.2)

<b>Kecamatan Subdistrict</b>	<b>Kangkung Kangkung</b>	<b>Terong Eggplant</b>	<b>Kacang Panjang Long Beans</b>	<b>Ketimun Cucumber</b>	<b>Bayam Spinach</b>
(1)	(7)	(8)	(9)	(10)	(11)
<b>Kecamatan Tabukan Selatan</b>	<b>16</b>	...	...	<b>8</b>	...

Sumber/Source : BPS, Statistik Pertanian Hortikultura SPH-SBS/BPS-Statistics Indonesia, Agricultural Statistic for Horticulture SPH-SBS

**Tabel 5.1.3 Luas Panen Tanaman Biofarmaka dan Jenis Tanaman di Kecamatan Tabukan Selatan (m<sup>2</sup>), 2020**  
**Table** *Harvested Area of Medical Plants and Kind of Plant in Tabukan Selatan Subdistrict (m<sup>2</sup>), 2020*

<b>Kecamatan Subdistrict</b>	<b>Jahé Ginger</b>	<b>Kunyit Turmeric</b>	<b>Laos Galanga</b>	<b>Temulawak Curcuma</b>
(1)	(2)	(3)	(4)	(5)
<b>Kecamatan Tabukan Selatan</b>	115	80	30	40

Sumber/Source : BPS, Statistik Pertanian Hortikultura SPH-SBS/BPS-Statistics Indonesia, Agricultural Statistic for Horticulture SPH-SBS



**Tabel 5.1.4** **Produksi Tanaman Biofarmaka dan Jenis Tanaman di Kecamatan Tabukan Selatan (kg), 2020**  
**Table** **Production of Medical Plants and Kind of Plant in Tabukan Selatan Subdistrict (kg), 2020**

<b>Kecamatan Subdistrict</b>	<b>Jahe Ginger</b>	<b>Kunyit Turmeric</b>	<b>Laos Galanga</b>	<b>Temulawak Curcuma</b>
(1)	(2)	(3)	(4)	(5)
<b>Kecamatan Tabukan Selatan</b>	45	108	29	67

Sumber/Source : BPS, Statistik Pertanian Hortikultura SPH-SBS/BPS-Statistics Indonesia, Agricultural Statistic for Horticulture SPH-SBS

<https://sangihekab.bps.go.id>

## 5.2 PERKEBUNAN/*ESTATE CROPS*

**Tabel 5.2.1** Jumlah Pohon Tanaman Perkebunan Menurut Desa dan Jenis Tanaman di Kecamatan Tabukan Selatan, 2020  
*Table* **Number of Tree Estate Crops by Village and Kind of Crop In Tabukan Selatan Subdistrict, 2020**

<b>Kecamatan Subdistrict</b>	<b>Kelapa Coconut</b>	<b>Cengkeh Clove</b>	<b>Pala Nutmeg</b>
(1)	(2)	(3)	(5)
<b>Kecamatan Tabukan Selatan</b>	...	...	...

Sumber/*Source* : BPS, Statistik Pertanian Hortikultura SPH-SBS/BPS-Statistics Indonesia, Agricultural Statistic for Horticulture SPH-SBS

**Tabel 5.2.2** **Produksi Tanaman Perkebunan dan Jenis Tanaman di Kecamatan Tabukan Selatan (ton), 2020**  
**Table** *Production of Estate Crops and Kind of Crop In Tabukan Selatan Subdistrict (ton), 2020*

<b>Kecamatan Subdistrict</b>	<b>Kelapa Coconut</b>	<b>Cengkeh Clove</b>	<b>Pala Nutmeg</b>
(1)	(2)	(3)	(5)
<b>Kecamatan Tabukan Selatan</b>	...	...	...

Sumber/Source : BPS, Statistik Pertanian Hortikultura SPH-SBS/BPS-Statistics Indonesia, Agricultural Statistic for Horticulture SPH-SBS

### 5.3 PETERNAKAN/LIVESTOCK

**Tabel 5.3.1** Populasi Ternak dan Jenis Ternak Di Kecamatan Tabukan Selatan, 2020  
*Livestock Population and Kind of Livestock In Tabukan Selatan Subdistrict, 2020*

<b>Kecamatan Subdistrict</b>	<b>Sapi Cow</b>	<b>Kambing Goat</b>	<b>Babi Pig</b>
(1)	(2)	(3)	(4)
<b>Kecamatan Tabukan Selatan</b>	2	2	376

Sumber/Source : Dinas Pertanian Daerah Kab Kepl Sangihe/ Agriculture Service in Sangihe Regency

**Tabel 5.3.2** Populasi Unggas Menurut Desa dan Jenis Ternak Di Kecamatan Tabukan Selatan, 2020  
**Table** *Poultry Population by Village and Kind of Poultry In Tabukan Selatan Subdistrict, 2020*

Kecamatan Subdistrict	Itik Manila <i>Manila Duck</i>	Ayam Ras Pedaging <i>Broiler</i>	Ayam Ras Petelur <i>Laying Chicken</i>	Ayam Buras <i>Native Chicken</i>
(1)	(2)	(3)	(4)	(5)
Kecamatan Tabukan Selatan	243	1 350	-	2 462

Sumber/Source : Sumber/Source : Dinas Pertanian Daerah Kab Kepl Sangihe/ *Agriculture Service in Sangihe Regency*

#### 5.4 PERIKANAN/*FISHERY*

**Tabel 5.4.1** Jumlah Rumah Tangga Perikanan Tangkap Menurut Desa dan Subsektor di Kecamatan Tabukan Selatan, 2020  
*Number of Fish Capture Households by Village and Subsector In Tabukan Selatan Subdistrict, 2020*

<b>Kecamatan Subdistrict</b>	<b>Perikanan Laut Marine Fisheries</b>	<b>Perairan Umum Inland Water</b>	<b>Jumlah Total</b>
(1)	(3)	(5)	(7)
<b>Kecamatan Tabukan Selatan</b>	...	...	...

Sumber/Source : BPS, Statistik Pertanian Hortikultura SPH-SBS/BPS-Statistics Indonesia, Agricultural Statistic for Horticulture SPH-SBS

**Tabel 5.4.2** **Produksi Perikanan Tangkap Menurut Desa dan Subsektor di Kecamatan Tabukan Selatan, 2020**  
**Table** **Production of Fish Capture by Village and Subsector In Tabukan Selatan Subdistrict, 2020**

<b>Kecamatan Subdistrict</b>	<b>Perikanan Laut Marine Fisheries</b>	<b>Perairan Umum Inland Water</b>	<b>Jumlah Total</b>
(1)	(3)	(5)	(7)
<b>Kecamatan Tabukan Selatan</b>	...	...	...

Sumber/Source : BPS, Statistik Pertanian Hortikultura SPH-SBS/BPS-Statistics Indonesia, Agricultural Statistic for Horticulture SPH-SBS

<https://sangihekab.bps.go.id>

# 6

## Pariwisata *Tourism*

<https://sangiheka.com/ps.go.id>







## 6.1 PARIWISATA/TOURISM

**Tabel 6.1.1 Jumlah Rumah Makan/Restoran di Kecamatan Tabukan Selatan, 2020**  
*Number of Restaurants in Tabukan Selatan Subdistrict, 2020*

Kecamatan <i>Subdistrict</i>	2020
(1)	(2)
Kecamatan Tabukan Selatan	4

Sumber/*Source* : Dinas Kebudayaan dan Pariwisata Kab Kepl Sangihe/ *Culture and Tourism Services of Kepulauan Sangihe Regency*

**Tabel 6.1.2 Lokasi Objek Wisata di Kecamatan Tabukan Selatan, 2020**  
**Table Location of Tourism Objects in Tabukan Selatan Subdistrict, 2020**

Kecamatan Subdistrict	Lokasi Location	Obyek Object
(1)	(2)	(3)
<b>Kecamatan Tabukan Selatan</b>	Batuwingkung	Spot Diving “Batuwingkung
		Pullau Batuwingkung
	Lesabe 1	Teluk Manalu
	Laotongan	Pulau Laotongan
	Malamenggu	Puncak Malamenggu

Sumber/Source : Dinas Kebudayaan dan Pariwisata Kab Kepl Sangihe/ *Culture and Tourism Services of Kepulauan Sangihe Regency*

# 7

## Potensi Desa

*Village Potential*

<https://sangkabab.go.id>



## 7.1 POTENSI DESA/VILLAGE POTENTIAL

**Tabel 7.1.1** Banyaknya Keluarga Menurut Desa dan Jenis Pengguna Listrik di Kecamatan Tabukan Selatan, 2019  
*Number of Families by Village and Type of Electricity User in Tabukan Selatan Subdistrict, 2019*

Desa Village	Pengguna Listrik/Electricity User			Bukan Pengguna Listrik
	PLN	Non-PLN	Jumlah	
(1)	(2)	(3)	(4)	(5)
Mandoi	85	0	85	8
Malamenggu	211	0	211	1
Birahi	86	0	86	3
Binebas	172	0	172	6
Palareng	126	0	126	9
Batuwungkung	129	0	129	6
Lesabe	256	0	256	13
Bentung	198	0	198	3
Simueng	237	0	237	0
Bukide	93	0	93	6
Laotongan	0	48	48	44
Bulo	69	0	69	7
Lesabe I	197	0	197	3
Kalagheng	80	0	80	16
<b>Kecamatan Tabukan Selatan</b>	<b>1939</b>	<b>48</b>	<b>1987</b>	<b>125</b>

Sumber/Source : BPS, Pendataan Potensi Desa 2019/BPS-Statistics Indonesia, Village Potential Data Collecting 2019

**Tabel 7.1.2 Banyaknya Desa Menurut Keberadaan Penerangan Jalan Utama Desa di Kecamatan Tabukan Selatan, 2018, 2019 dan 2020**  
**Number of Village by The Existence of Main Street Lighting Village in Tabukan Selatan Subdistrict, 2018, 2019 and 2020**

Penerangan Jalan Utama	2018	2019	2020
(1)	(2)	(3)	(4)
<b>Sumber Penerangan Jalan Utama</b>	-	-	...
Listrik Pemerintah	4	11	...
Listrik Non-Pemerintah	1	-	...
Non Listrik	-	-	...

Sumber/Source : BPS, Pendataan Potensi Desa 2018, 2019, dan 2020/BPS-Statistics Indonesia, Village Potential Data Collecting 2018, 2019, and 2020

**Tabel 7.1.3 Banyaknya Desa Menurut Jenis Bahan Bakar untuk Memasak yang Digunakan oleh Sebagian Besar Keluarga di Kecamatan Tabukan Selatan, 2018, 2019 dan 2020**  
***Number of Village by Type of Cooking Fuel Used by Most Families in Tabukan Selatan Subdistrict, 2018, 2019 and 2020***

Jenis Bahan Bakar	2018	2019	2020
(1)	(2)	(3)	(4)
Gas Kota	-	-	...
LPG 3 Kg	-	-	...
LPG lebih dari 3 Kg	-	-	...
Minyak Tanah	4	8	...
Kayu Bakar	10	6	...
Lainnya	-	-	...

Sumber/Source : BPS, Pendataan Potensi Desa 2018, 2019, dan 2020/BPS-Statistics Indonesia, Village Potential Data Collecting 2018, 2019, and 2020



**Tabel 7.1.4 Banyaknya Desa Menurut Sumber Air Minum Sebagian Besar Keluarga di Kecamatan Tabukan Selatan, 2018, 2019 dan 2020**  
***Number of Village by Source of Drinking Water for Most Families in Tabukan Selatan Subdistrict, 2018, 2019 and 2020***

Sumber Air Minum	2018	2019	2020
(1)	(2)	(3)	(4)
Air Kemasan Bermerk	-	-	...
Air Isi Ulang	-	-	...
Ledeng Dengan Meteran	2	1	...
Ledeng Tanpa Meteran	-	-	...
Sumur Bor atau Pompa	-	-	...
Sumur	2	2	...
Mata Air	10	11	...
Sungai/Danau/Kolam/Waduk/Situ/ Embung/Bendungan	-	-	...
Air Hujan	-	-	...
Lainnya	-	-	...

Sumber/Source : BPS, Pendataan Potensi Desa 2018, 2019, dan 2020/BPS-Statistics Indonesia, Village Potential Data Collecting 2018, 2019, and 2020

**Tabel 7.1.5 Banyaknya Desa Menurut Penggunaan Fasilitas Tempat Buang Air Besar Sebagian Besar Keluarga di Kecamatan Tabukan Selatan, 2018, 2019 dan 2020**  
***Number of Village by Use of Toilet Facilities for Most Families in Tabukan Selatan Subdistrict, 2018, 2019 and 2020***

<b>Fasilitas Tempat Buang Air Besar</b>	<b>2018</b>	<b>2019</b>	<b>2020</b>
(1)	(2)	(3)	(4)
<b>Jamban</b>	-	-	...
Sendiri	7	10	...
Bersama	0	1	...
Umum	5	3	...
<b>Bukan Jamban</b>	2	-	...

Sumber/Source : BPS, Pendataan Potensi Desa 2018, 2019, dan 2020/BPS-Statistics Indonesia, Village Potential Data Collecting 2018, 2019, and 2020

**Tabel 7.1.6 Kemudahan Untuk Mencapai Sarana Pendidikan Terdekat Bagi Desa yang Tidak Ada Sarana Pendidikan Menurut Desa dan Jenjang Pendidikan di Kecamatan Tabukan Selatan, 2019**

*Ease to Reach the Nearest Educational Facilities for Village Where There is No Educational Facilities by Village and Educational Level in Tabukan Selatan Subdistrict, 2019*

Desa Village	SD	MI	SMP	MTs
(1)	(2)	(3)	(4)	(5)
Mandoi	-	Sulit	-	Sulit
Malamenggu	-	Sulit	Mudah	Sulit
Birahi	-	Sulit	Sangat Mudah	Sulit
Binebas	-	Sulit	Mudah	Sulit
Palareng	-	Sangat Sulit	Sulit	Sangat Sulit
Batuwingkung	-	Sangat Sulit	-	Sangat Sulit
Lesabe	Sangat Mudah	Mudah	Sangat Mudah	Mudah
Bentung	-	Mudah	-	Mudah
Simueng	-	Mudah	-	Mudah
Bukide	-	Sulit	Sulit	Sulit
Laotongan	-	Sangat Sulit	Sulit	Sangat Sulit
Bulo	-	Sangat Sulit	Sulit	Sangat Sulit
Lesabe I	-	Mudah	Sangat Mudah	Mudah
Kalagheng	-	Mudah	Sangat Mudah	Mudah

Sumber/Source : BPS, Pendataan Potensi Desa 2019/BPS-Statistics Indonesia, Village Potential Data Collecting 2019

**Lanjutan Tabel 7.14**

<b>Desa Village</b>	<b>SMA</b>	<b>MA</b>	<b>SMK</b>	<b>Akademi / Perguruan Tinggi</b>
(1)	(2)	(3)	(4)	(5)
Mandoi	Mudah	Sulit	Mudah	Sulit
Malamenggu	Mudah	Sulit	Mudah	Sulit
Birahi	Mudah	Sulit	Mudah	Sulit
Binebas	Mudah	Sulit	Mudah	Sulit
Palareng	Sulit	Sangat Sulit	Sangat Sulit	Sangat Sulit
Batuwingkung	Sulit	Sangat Sulit	Sangat Sulit	Sangat Sulit
Lesabe	Sangat Mudah	Mudah	Mudah	Mudah
Bentung	-	Mudah	Mudah	Mudah
Simueng	Mudah	Mudah	Mudah	Mudah
Bukide	Sulit	Sulit	Sulit	Sulit
Laotongan	Sulit	Sangat Sulit	Sangat Sulit	Sangat Sulit
Bulo	Sulit	Sangat Sulit	Sangat Sulit	Sangat Sulit
Lesabe I	Sangat Mudah	Mudah	Mudah	Mudah
Kalagheng	Sangat Mudah	Mudah	Mudah	Mudah

Sumber/Source : BPS, Pendataan Potensi Desa 2019/BPS-Statistics Indonesia, Village Potential Data Collecting 2019

**Tabel 7.1.7 Kemudahan Mencapai Sarana Kesehatan Terdekat Bagi Desa yang Tidak ada Sarana Kesehatan Menurut Desa dan Jenis Sarana Kesehatan di Kecamatan Tabukan Selatan, 2020**  
***Ease to Reach the Nearest Health Facilities for Village Where There is No by Village and Kind of Health Facilities in Tabukan Selatan Subdistrict, 2020***

<b>Desa Village</b>	<b>Rumah Sakit</b>	<b>Rumah Sakit Bersalin</b>	<b>Poliklinik / Balai Pengobatan</b>
(1)	(2)	(3)	(4)
Mandoi	Sulit	Sulit	Sulit
Malamenggu	Sulit	Sulit	Sulit
Birahi	Sulit	Sulit	Sulit
Binebas	Sulit	Sulit	Sulit
Palareng	Sangat Sulit	Sangat Sulit	Sangat Sulit
Batuwungkung	Sangat Sulit	Sangat Sulit	Sangat Sulit
Lesabe	Mudah	Sangat Sulit	Mudah
Bentung	Mudah	Sangat Sulit	Mudah
Simueng	Mudah	Sangat Sulit	Mudah
Bukide	Sulit	Sangat Sulit	Sulit
Laotongan	Sangat Sulit	Sangat Sulit	Sangat Sulit
Bulo	Sangat Sulit	Sangat Sulit	Sangat Sulit
Lesabe I	Mudah	Sangat Sulit	Mudah
Kalagheng	Mudah	Sangat Sulit	Mudah

Sumber/Source : BPS, Pendataan Potensi Desa 2019/BPS-Statistics Indonesia, Village Potential Data Collecting 2019

**Lanjutan Tabel 7.1.16**

Desa <i>Village</i>	Puskesmas		Apotek
	Rawat Inap	Tanpa Rawat Inap	
(1)	(5)	(6)	(7)
Mandoi	Mudah	Mudah	Sulit
Malamenggu	Mudah	Mudah	Sulit
Birahi	Mudah	Mudah	Sulit
Binebas	Mudah	Mudah	Sulit
Palareng	Sulit	Sulit	Sangat Sulit
Batuwingkung	Sulit	Sangat Sulit	Sangat Sulit
Lesabe	Sangat Mudah	Mudah	Mudah
Bentung	-	Mudah	Mudah
Simueng	Mudah	Mudah	Mudah
Bukide	Sulit	Sulit	Sulit
Laotongan	Sulit	Sangat Sulit	Sangat Sulit
Bulo	Sulit	Sangat Sulit	Sangat Sulit
Lesabe I	Sangat Mudah	Mudah	Mudah
Kalagheng	Mudah	Mudah	Mudah

Sumber/Source : BPS, Pendataan Potensi Desa 2019/BPS-Statistics Indonesia, Village Potential Data Collecting 2019

**Tabel 7.1.8 Banyaknya Warga Penderita Gizi Buruk Menurut Desa di Kecamatan Tabukan Selatan, 2017 dan 2018**  
**Table** *Number of People Sufferers of Malnutrition by Village in Tabukan Selatan Subdistrict, 2017 and 2018*

Desa	2017	2018
(1)	(2)	(3)
Mandoi	...	-
Malamenggu	...	2
Birahi	...	1
Binebas	...	3
Palareng	...	-
Batuwingkung	...	-
Lesabe	...	-
Bentung	...	-
Simueng	...	-
Bukide	...	-
Laotongan	...	2
Bulo	...	-
Lesabe I	...	-
Kalagheng	...	2
<b>Kecamatan Tabukan Selatan</b>	...	<b>1-</b>

Sumber/Source : BPS, Pendataan Potensi Desa 2017 dan 2018/BPS-Statistics Indonesia, Village Potential Data Collecting 2017 and 2018

**Tabel 7.1.9 Banyaknya Kejadian Bencana Alam Menurut Desa dan Jenis Bencana Alam di Kecamatan Tabukan Selatan, 2018**  
***Number of Natural Disaster by Village and Kind of Natural Disaster in Tabukan Selatan Subdistrict, 2018***

<b>Desa Village</b>	<b>Gempa Bumi</b>	<b>Tsunami</b>	<b>Gunung Meletus</b>	<b>Tanah Longsor</b>
(1)	(2)	(3)	(4)	(5)
Mandoi	-	-	-	-
Malamenggu	-	-	-	-
Birahi	-	-	-	-
Binebas	-	-	-	-
Palareng	-	-	-	-
Batuwingkung	-	-	-	-
Lesabe	-	-	-	-
Bentung	-	-	-	-
Simueng	-	-	-	-
Bukide	-	-	-	-
Laotongan	-	-	-	-
Bulo	-	-	-	-
Lesabe I	-	-	-	-
Kalagheng	-	-	-	-
<b>Kecamatan Tabukan Selatan</b>	-	-	-	-

Sumber/Source : BPS, Pendataan Potensi Desa 2018/BPS-Statistics Indonesia, Village Potential Data Collecting 2018



Lanjutan Tabel 7.1.18

Desa <i>Village</i>	Banjir	Banjir Bandang	Kekeringan
(1)	(6)	(7)	(8)
Mandoi	-	-	-
Malamenggu	-	-	-
Birahi	-	-	-
Binebas	-	-	-
Palareng	-	-	-
Batuwungkung	-	-	-
Lesabe	4	-	-
Bentung	-	-	-
Simueng	1	-	-
Bukide	-	-	-
Laotongan	-	-	-
Bulo	-	-	-
Lesabe I	-	-	-
Kalagheng	-	-	-
<b>Kecamatan Tabukan Selatan</b>	5	-	-

Sumber/Source : BPS, Pendataan Potensi Desa 2018/BPS-Statistics Indonesia, *Village Potential Data Collecting 2018*

**Lanjutan Tabel 7.1.18**

<b>Desa Village</b>	<b>Kebakaran Hutan dan Lahan</b>	<b>Angin Puyuh/Puting Beliung/Topan</b>	<b>Gelombang Pasang Laut</b>
(1)	(9)	(10)	(11)
Mandoi	-	-	-
Malamenggu	-	-	-
Birahi	-	-	-
Binebas	-	-	-
Palareng	-	-	-
Batuwingkung	-	-	-
Lesabe	-	-	1
Bentung	-	-	-
Simueng	-	-	1
Bukide	-	-	-
Laotongan	-	-	-
Bulo	-	-	-
Lesabe I	-	-	-
Kalagheng	-	-	-
<b>Kecamatan Tabukan Selatan</b>	-	-	2

Sumber/Source : BPS, Pendataan Potensi Desa 2018/BPS-Statistics Indonesia, Village Potential Data Collecting 2018

**Tabel 7.1.10 Banyaknya Korban Jiwa Akibat Bencana Alam Menurut Desa dan Jenis Bencana Alam di Kecamatan Tabukan Selatan, 2019**  
**Number of Fatalities Due to Natural Disaster by Village and Kind of Natural Disaster in Tabukan Selatan Subdistrict, 2019**

Desa Village	Gempa Bumi	Tsunami	Gunung Meletus	Tanah Longsor
(1)	(2)	(3)	(4)	(5)
Mandoi	-	-	-	-
Malamenggu	-	-	-	-
Birahi	-	-	-	-
Binebas	-	-	-	-
Palareng	-	-	-	-
Batuwingkung	-	-	-	-
Lesabe	-	-	-	-
Bentung	-	-	-	-
Simueng	-	-	-	-
Bukide	-	-	-	-
Laotongan	-	-	-	-
Bulo	-	-	-	-
Lesabe I	-	-	-	-
Kalagheng	-	-	-	-
<b>Kecamatan Tabukan Selatan</b>	-	-	-	-

Sumber/Source : BPS, Pendataan Potensi Desa 2020/BPS-Statistics Indonesia, Village Potential Data Collecting 2020

**Lanjutan Tabel 7.1.19**

<b>Desa Village</b>	<b>Banjir</b>	<b>Banjir Bandang</b>	<b>Kekeringan</b>
(1)	(6)	(7)	(8)
Mandoi	-	-	-
Malamenggu	-	-	-
Birahi	-	-	-
Binebas	-	-	-
Palareng	-	-	-
Batuwingkung	-	-	-
Lesabe	-	-	-
Bentung	-	-	-
Simueng	-	-	-
Bukide	-	-	-
Laotongan	-	-	-
Bulo	-	-	-
Lesabe I	-	-	-
Kalagheng	-	-	-
<b>Kecamatan Tabukan Selatan</b>	-	-	-

Sumber/Source : BPS, Pendataan Potensi Desa 2020/BPS-Statistics Indonesia, Village Potential Data Collecting 2020

**Lanjutan Tabel 7.1.19**

<b>Desa Village</b>	<b>Kebakaran Hutan dan Lahan</b>	<b>Angin Puyuh/Puting Beliung/Topan</b>	<b>Gelombang Pasang Laut</b>
(1)	(9)	(10)	(11)
Mandoi	-	-	-
Malamenggu	-	-	-
Birahi	-	-	-
Binebas	-	-	-
Palareng	-	-	-
Batuwinkung	-	-	-
Lesabe	-	-	-
Bentung	-	-	-
Simueng	-	-	-
Bukide	-	-	-
Laotongan	-	-	-
Bulo	-	-	-
Lesabe I	-	-	-
Kalagheng	-	-	-
<b>Kecamatan Tabukan Selatan</b>	-	-	-

Sumber/Source : BPS, Pendataan Potensi Desa 2020/BPS-Statistics Indonesia, Village Potential Data Collecting 2020

**Tabel 7.1.11 Keberadaan Fasilitas/Upaya Antisipasi/Mitigasi Bencana Alam Menurut Desa di Kecamatan Tabukan Selatan, 2019**  
***The Existence of Facilities/Efforts of Anticipate/Mitigate Natural Disaster by Village in Tabukan Selatan Subdistrict, 2019***

<b>Desa Village</b>	<b>Sistem Peringatan Dini Bencana Alam</b>	<b>Sistem Peringatan Dini Khusus Tsunami</b>	<b>Perlengkapan Keselamatan</b>
(1)	(2)	(3)	(4)
Mandoi	Tidak Ada	Tidak Ada	Tidak Ada
Malamenggu	Tidak Ada	Tidak Ada	Tidak Ada
Birahi	Tidak Ada	Tidak Ada	Tidak Ada
Binebas	Tidak Ada	Tidak Ada	Tidak Ada
Palareng	Tidak Ada	Tidak Ada	Tidak Ada
Batuwingkung	Tidak Ada	Tidak Ada	Tidak Ada
Lesabe	Ada	Tidak Ada	Tidak Ada
Bentung	Tidak Ada	Tidak Ada	Tidak Ada
Simueng	Tidak Ada	Tidak Ada	Tidak Ada
Bukide	Tidak Ada	Bukan Wilayah Potensi Tsunami	Tidak Ada
Laotongan	Tidak Ada	Tidak Ada	Tidak Ada
Bulo	Tidak Ada	Tidak Ada	Tidak Ada
Lesabe I	Tidak Ada	Tidak Ada	Tidak Ada
Kalagheng	Tidak Ada	Bukan Wilayah Potensi Tsunami	Tidak Ada

Sumber/Source : BPS, Pendataan Potensi Desa 2019/BPS-Statistics Indonesia, Village Potential Data Collecting 2019

**Lanjutan Tabel 7.1.20**

Desa	Rambu-ramu dan Jalur Evakuasi Bencana	Pembuatan, Perawatan, atau Normalisasi : Sungai, Kanal, Tanggul, Parit, Drainase, Waduk, Pantai, dll
(1)	(5)	(6)
Mandoi	Tidak Ada	Tidak Ada
Malamenggu	Tidak Ada	Tidak Ada
Birahi	Tidak Ada	Tidak Ada
Binebas	Tidak Ada	Tidak Ada
Palareng	Tidak Ada	Ada
Batuwingkung	Tidak Ada	Ada
Lesabe	Tidak Ada	Ada
Bentung	Tidak Ada	Ada
Simueng	Tidak Ada	Ada
Bukide	Tidak Ada	Ada
Laotongan	Tidak Ada	Ada
Bulo	Tidak Ada	Ada
Lesabe I	Tidak Ada	Tidak Ada
Kalagheng	Tidak Ada	Ada

Sumber/Source : BPS, Pendataan Potensi Desa 2019/BPS-Statistics Indonesia, Village Potential Data Collecting 2019

**Tabel 7.1.12 Banyaknya Sarana dan Prasarana Ekonomi Menurut Desa di Kecamatan Tabukan Selatan, 2020**  
**Number of Economic Facilities and Infrastructure by Village in Tabukan Selatan Subdistrict, 2020**

Desa <i>Village</i>	Kelompok Pertokoan	Pasar dengan Bangunan Permanen	Pasar dengan Bangunan Semi Permanen	Pasar Tanpa Bangunan
(1)	(2)	(3)	(4)	(5)
Mandoi	-	-	-	-
Malamenggu	-	-	-	-
Birahi	-	-	-	-
Binebas	-	-	-	-
Palareng	-	-	-	-
Batuwingkung	-	-	-	-
Lesabe	1	-	2	-
Bentung	-	-	-	-
Simueng	-	-	-	-
Bukide	-	-	-	-
Laotongan	-	-	-	-
Bulo	-	-	-	-
Lesabe I	-	-	-	-
Kalagheng	-	-	-	-
<b>Kecamatan Tabukan Selatan</b>	<b>1</b>	<b>-</b>	<b>2</b>	<b>-</b>

Sumber/Source : BPS, Pendataan Potensi Desa 2020/BPS-Statistics Indonesia, Village Potential Data Collecting 2020



**Lanjutan Tabel 7.1.21**

<b>Desa Village</b>	<b>Minimarket/Swalayan<sup>1</sup></b>	<b>Toko/Warung Kelontong</b>	<b>Restoran/Rumah Makan</b>
(1)	(6)	(7)	(8)
Mandoi	-	3	-
Malamenggu	-	9	-
Birahi	-	5	-
Binebas	-	12	-
Palareng	-	8	-
Batuwingkung	-	1-	-
Lesabe	-	7	-
Bentung	-	7	-
Simueng	-	6	-
Bukide	-	5	-
Laotongan	-	7	-
Bulo	-	7	-
Lesabe I	-	13	-
Kalagheng	-	6	-
<b>Kecamatan Tabukan Selatan</b>	-	<b>1-5</b>	-

Catatan : <sup>1</sup>yang memiliki luas <400 m<sup>2</sup>

Sumber/Source : BPS, Pendataan Potensi Desa 2020/BPS-Statistics Indonesia, Village Potential Data Collecting 2020

**Lanjutan Tabel 7.1.21**

<b>Desa Village</b>	<b>Warung/Kedai Makan</b>	<b>Hotel</b>	<b>Hostel/Motel/Losmen/ Wisma</b>
(1)	(9)	(10)	(11)
Mandoi	-	-	-
Malamenggu	-	-	-
Birahi	-	-	-
Binebas	-	-	-
Palareng	-	-	-
Batuwingkung	-	-	-
Lesabe	8	-	-
Bentung	2	-	-
Simueng	-	-	-
Bukide	-	-	-
Laotongan	-	-	-
Bulo	-	-	-
Lesabe I	7	-	-
Kalagheng	-	-	-
<b>Kecamatan Tabukan Selatan</b>	<b>17</b>	-	-

Sumber/Source : BPS, Pendataan Potensi Desa 2020/BPS-Statistics Indonesia, Village Potential Data Collecting 2020

**Tabel 7.1.13 Banyaknya Sarana Lembaga Keuangan yang Beroperasi Menurut Desa di Kecamatan Tabukan Selatan, 2020**  
**Table** **Number of Financial Facilities that Operate by Village in Tabukan Selatan Subdistrict, 2020**

<b>Desa Village</b>	<b>Bank Umum Pemerintah</b>	<b>Bank Umum Swasta</b>	<b>Bank Perkreditan Rakyat</b>
(1)	(2)	(3)	(4)
Mandoi	-	-	-
Malamenggu	-	-	-
Birahi	-	-	-
Binebas	-	-	-
Palareng	-	-	-
Batuwingkung	-	-	-
Lesabe	-	-	-
Bentung	-	-	-
Simueng	-	-	-
Bukide	-	-	-
Laotongan	-	-	-
Bulo	-	-	-
Lesabe I	-	-	-
Kalagheng	-	-	-
<b>Kecamatan Tabukan Selatan</b>	-	-	-

Sumber/Source : BPS, Pendataan Potensi Desa 2020/BPS-Statistics Indonesia, Village Potential Data Collecting 2020

**Tabel 7.1.14 Banyaknya Koperasi yang Masih Aktif Menurut Desa di Kecamatan Tabukan Selatan, 2020**  
**Table** *Number of Cooperative are Still Active by Vilage in Tabukan Selatan Subdistrict, 2020*

Desa <i>Village</i>	Koperasi Unit Desa (KUD)	Koperasi Industri Kecil dan Kerajinan Rakyat (Kopinkra)	Koperasi Simpan Pinjam (Kospin)	Koperasi Lainnya
(1)	(2)	(3)	(4)	(5)
Mandoi	-	-	-	-
Malamenggu	-	-	-	-
Birahi	-	-	-	-
Binebas	-	-	-	-
Palareng	-	-	-	-
Batuwingkung	-	-	-	-
Lesabe	-	-	-	-
Bentung	-	-	-	-
Simueng	-	-	-	-
Bukide	-	-	-	-
Laotongan	-	-	-	-
Bulo	-	-	-	-
Lesabe I	-	-	-	-
Kalagheng	-	-	-	-
<b>Kecamatan Tabukan Selatan</b>	-	-	-	-

Sumber/Source : BPS, Pendataan Potensi Desa 2020/BPS-Statistics Indonesia, Village Potential Data Collecting 2020

**Tabel 7.1.15 Banyaknya Embung Desa Menurut Desa di Kecamatan Tabukan Selatan, 2019 dan 2020**  
**Table** **Number of Village Reservoirs by Village in Tabukan Selatan Subdistrict, 2019 and 2020**

Desa	2019	2020
(1)	(2)	(3)
Mandoi	-	-
Malamenggu	-	-
Birahi	-	-
Binebas	-	-
Palareng	-	-
Batuwingkung	-	-
Lesabe	-	-
Bentung	-	-
Simueng	-	-
Bukide	-	-
Laotongan	-	-
Bulo	-	-
Lesabe I	-	-
Kalagheng	-	-
<b>Kecamatan Tabukan Selatan</b>	<b>-</b>	<b>-</b>

Sumber/Source : BPS, Pendataan Potensi Desa 2019 dan 2020/BPS-Statistics Indonesia, Village Potential Data Collecting 2019 and 2020

**Tabel 7.1.16 Jumlah Menara dan Operator Layanan Komunikasi Telepon Seluler Serta Kondisi Sinyal Telepon Seluler Menurut Desa di Kecamatan Tabukan Selatan, 2019**  
***Number of Tower and Cellular Telephone Communication Service Operator and The Condition of Cell Phone Signal by Village in Tabukan Selatan Subdistrict, 2019***

<b>Desa Village</b>	<b>Jumlah Menara Telepon Seluler (BTS)</b>	<b>Jumlah Operator Laya Komunikasi Telepon Seluler Yang Menjangkau di Desa</b>	<b>Kondisi Sinyal Telepon Seluler di Sebagian Besar Wilayah Desa</b>
(1)	(2)	(3)	(4)
Mandoi	0	1	Lemah
Malamenggu	0	1	Lemah
Birahi	0	1	Lemah
Binebas	0	1	Lemah
Palareng	0	1	Lemah
Batuwungkung	0	1	Lemah
Lesabe	1	1	Lemah
Bentung	0	1	Lemah
Simueng	0	1	Lemah
Bukide	0	1	Lemah
Laotongan	0	1	Kuat
Bulo	0	1	Lemah
Lesabe I	0	1	Lemah
Kalagheng	0	1	Lemah
<b>Kecamatan Tabukan Selatan</b>	<b>1</b>		

Sumber/Source : BPS, Pendataan Potensi Desa 2019/BPS-Statistics Indonesia, Village Potential Data Collecting 2019

**Tabel 7.1.17 Banyaknya Desa yang Memiliki Kelompok Kegiatan Olahraga Menurut Jenis Olahraga dan Ketersediaan Fasilitas/Lapangan Olahraga di Kecamatan Tabukan Selatan, 2020**

*Number of Village Have Sport Activity Group by Kind of Sport and existence Facilities/Field in Tabukan Selatan Subdistrict, 2020*

Desa Village	Kondisi Fasilitas/Lapangan Olahraga			Tidak ada Fasilitas / Lapangan Olahraga
	Baik	Rusak Sedang	Rusak Parah	
(1)	(2)	(3)	(4)	(5)
Sepak Bola	6	-	-	8
Bola Voli	2	-	-	12
Bulu Tangkis	1	-	-	13
Bola Basket	-	-	-	14
Tenis Lapangan	-	-	-	14
Tenis Meja	-	-	-	14
Futsal	-	-	-	14
Renang	-	-	-	14
Bela diri (pencak silat, karate, dll)	-	-	-	14
Billyard	-	-	-	14
Pusat Kebugaran (senam, fitness, aerobic, dll)	-	-	-	14
Lainnya	2	-	-	12

Sumber/Source : BPS, Pendataan Potensi Desa 2020/BPS-Statistics Indonesia, Village Potential Data Collecting 2020

**Tabel 7.1.18 Sarana Transportasi Antar Desa Menurut Desa di Kecamatan Tabukan Selatan, 2019**  
**Table** *Transportation Facilities between Village by Village in Tabukan Selatan Subdistrict, 2019*

Desa	Jenis Transportasi	Keberadaan Angkutan Umum
(1)	(2)	(3)
Mandoi	Darat	Ada, dengan trayek tetap
Malamenggu	Darat	Ada, dengan trayek tetap
Birahi	Darat	Ada, dengan trayek tetap
Binebas	Darat	Ada, tanpa trayek tetap
Palareng	Air	Ada, dengan trayek tetap
Batuwingkung	Air	Tidak ada angkutan umum
Lesabe	Darat	Ada, dengan trayek tetap
Bentung	Darat	Ada, tanpa trayek tetap
Simueng	Darat	Ada, tanpa trayek tetap
Bukide	Darat	Ada, tanpa trayek tetap
Laotongan	Air	Ada, tanpa trayek tetap
Bulo	Air	Tidak ada angkutan umum
Lesabe I	Darat	Ada, tanpa trayek tetap
Kalagheng	Darat	Ada, dengan trayek tetap

Sumber/Source : BPS, Pendataan Potensi Desa 2020/BPS-Statistics Indonesia, Village Potential Data Collecting 2020



**Tabel 7.1.19 Kondisi Jalan Darat Antar Desa Menurut Desa di Kecamatan Tabukan Selatan, 2019**  
**Table Road Condition between Village by Village in Tabukan Selatan Subdistrict, 2019**

Desa	Jenis Permukaan Jalan	Dapat Dilalui Kendaraan Roda 4 atau Lebih
(1)	(2)	(3)
Mandoi	Aspal/Beton	Sepanjang Tahun
Malamenggu	Aspal/Beton	Sepanjang Tahun
Birahi	Aspal/Beton	Sepanjang Tahun
Binebas	Aspal/Beton	Sepanjang Tahun
Palareng	-	-
Batuwungkung	-	-
Lesabe	Aspal/Beton	Sepanjang Tahun
Bentung	Aspal/Beton	Sepanjang Tahun
Simueng	Aspal/Beton	Sepanjang Tahun
Bukide	Aspal/Beton	Sepanjang Tahun
Laotongan	-	-
Bulo	-	-
Lesabe I	Aspal/Beton	Sepanjang Tahun
Kalagheng	Aspal/Beton	Sepanjang Tahun

Sumber/Source : BPS, Pendataan Potensi Desa 2019/BPS-Statistics Indonesia, Village Potential Data Collecting 2019

**Tabel 7.1.20 Keberadaan Kantor Pos/Pos Pembantu/Rumah Pos dan Perusahaan/Agen Jasa Ekspedisi Swasta Menurut Desa di Kecamatan Tabukan Selatan, 2020**  
***The Existence of Pos Office/Subsidiary of Pos Office/Pos House and Company/Service Agent Expedition by Village in Tabukan Selatan Subdistrict, 2020***

Desa	Kantor Pos/Pos Pembantu/Rumah Pos	Perusahaan/Agen Jasa Ekspedisi Swasta
(1)	(2)	(3)
Mandoi	Tidak ada	Tidak ada
Malamenggu	Tidak ada	Tidak ada
Birahi	Tidak ada	Tidak ada
Binebas	Tidak ada	Tidak ada
Palareng	Tidak ada	Tidak ada
Batuwungkung	Tidak ada	Tidak ada
Lesabe	Tidak ada	Tidak ada
Bentung	Tidak ada	Tidak ada
Simueng	Tidak ada	Tidak ada
Bukide	Tidak ada	Tidak ada
Laotongan	Tidak ada	Tidak ada
Bulo	Tidak ada	Tidak ada
Lesabe I	Tidak ada	Tidak ada
Kalagheng	Tidak ada	Tidak ada

Sumber/Source : BPS, Pendataan Potensi Desa 2020/BPS-Statistics Indonesia, Village Potential Data Collecting 2020

<https://sangihekab.bps.go.id>

# DATA

MENCERDASKAN BANGSA

*Enlighten The Nation*



**BADAN PUSAT STATISTIK  
KABUPATEN KEPULAUAN SANGIHE**

JL. Baru-Tona I, Tahuna Timur 95815

Telp./Fax: 0432 24547 Email : [bps7103@bps.go.id](mailto:bps7103@bps.go.id)

Homepage : [www.sangihekab.bps.go.id](http://www.sangihekab.bps.go.id)

ISBN 978-602-5677-96-0



9 786025 677960