

Katalog BPS : 1102001.8271.010

KECAMATAN PULAU TERNATE DALAM ANGKA 2014



**BADAN PUSAT STATISTIK
KOTA TERNATE**



Katalog BPS 1102001.8271.010

KECAMATAN PULAU TERNATE DALAM ANGKA

2014



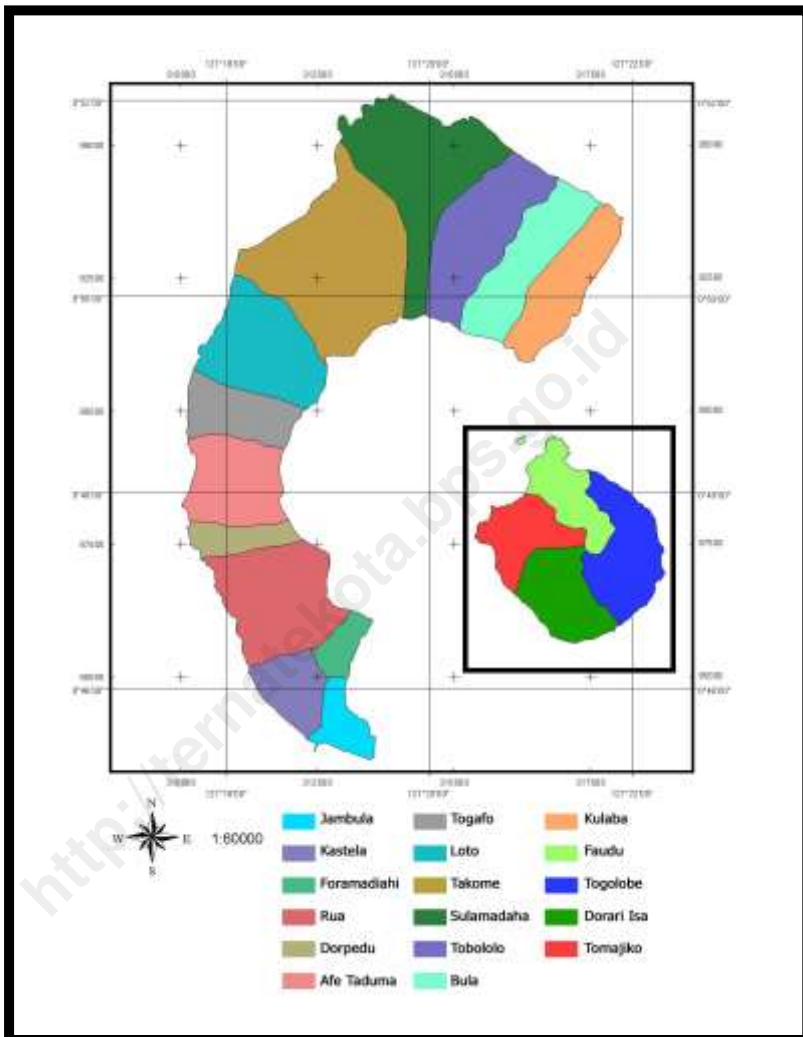
Badan Pusat Statistik Kota Ternate

KECAMATAN PULAU TERNATE DALAM ANGKA 2014

Nomor Katalog	: 1102001.8271.010
Nomor Publikasi	: 8271.002
Ukuran Buku	: 15 cm x 21 cm
Jumlah Halaman	: xii + 47
Naskah	: Badan Pusat Statistik Kota Ternate
Penyunting	: Badan Pusat Statistik Kota Ternate
Cover Design	: Badan Pusat Statistik Kota Ternate
Diterbitkan Oleh	: Badan Pusat Statistik Kota Ternate
Dicetak Oleh	: Badan Pusat Statistik Kota Ternate

Boleh dikutip dengan menyebutkan sumbernya

GAMBAR PETA



KATA PENGANTAR

Kecamatan Pulau Ternate Dalam Angka 2014 merupakan publikasi tahunan yang diterbitkan Badan Pusat Statistik (BPS) Kota Ternate yang berisikan berbagai jenis data yang bersumber dari BPS dan data sekunder dari instansi lain

Publikasi ini mencerminkan kondisi wilayah Kecamatan Pulau Ternate sepanjang tahun 2013 dari berbagai bidang pembangunan yang ditampilkan dalam bentuk tabel serta ulasan.

Banyak pihak telah berkontribusi bagi terbitnya publikasi ini, terutama Camat Pulau Ternate dan jajarannya, untuk itu kami sampaikan terima kasih dan penghargaan atas bantuan dan kerjasamanya.

Harapan kami, publikasi ini setidaknya dapat membantu dalam aspek penyediaan data serta dapat digunakan sebagai dasar perencanaan dan evaluasi hasil pembangunan khususnya di kecamatan Pulau Ternate

Ternate, Agustus 2014
Kepala Badan Pusat Statistik
Kota Ternate

IR. NURHIDAYAT MASKAT, M.Si
NIP. 19670413 199212 1 001

DAFTAR ISI

	Halaman
» Halaman Judul.....	i
» Katalog.....	ii
» Peta Kecamatan Pulau Ternate.....	iii
» Kata Pengantar	iv
» Daftar Isi.....	v
» Daftar Tabel.....	vi-ix
» Ulasan	x-xiii
I GEOGRAFIS.....	1-5
II PEMERINTAHAN.....	6-12
III PENDUDUK.....	13-17
IV SOSIAL	18-33
V PERTANIAN.....	34-38
VI INDUSTRI.....	39-41
VII PERDAGANGAN.....	42-44
VIII TRANSPORTASI.....	45-47

DAFTAR TABEL

Tabel		Halaman
BAB I GEOGRAFIS		
1.1	Letak Geografis Kecamatan Kecamatan Pulau Ternate	2
1.2	Jarak Ibukota Kecamatan ke Kelurahan dalam Wilayah Kecamatan Pulau Ternate 2012.....	3
1.3	Luas Wilayah Kecamatan Pulau Ternate dan Persentasenya dirinci Menurut Kelurahan 2012.....	4
1.4	Luas Wilayah Kecamatan Pulau Ternate Menurut Penggunaan Tanah dirinci per Kelurahan 2012.....	5
BAB II PEMERINTAHAN		
2.1	Nama-nama Kepala Wilayah Kecamatan Pulau Ternate 2000 s/d 2013.....	7
2.2	Tingkat Perkembangan Desa dalam Wilayah Kecamatan Pulau Ternate dirinci Menurut Kelurahan Tahun 2012.....	8
2.3	Jumlah Pegawai Kantor Camat Pulau Ternate Menurut Tingkat Pendidikan dan Pangkat/Golongan, Tahun 2012.....	9
2.4	Jumlah Pegawai Kantor Camat Pulau Ternate Menurut Tingkat Pendidikan dan Pangkat/Golongan. Tahun 2012.....	10
2.5	Jumlah Aparat Desa Dirinci Menurut Kelurahan dalam Wilayah Kecamatan Pulau Ternate Tahun 2012.....	11
BAB III PENDUDUK		
3.1	Jumlah Penduduk Menurut Jenis Kelamin, Sex Rasio dan Kelurahan di Wilayah Kecamatan Pulau Ternate Tahun 2012.....	14
3.2	Luas Wilayah, Jumlah dan Kepadatan Penduduk Dirinci Menurut Kelurahan Dalam Wilayah	15

Kecamatan Pulau Ternate Tahun 2012.....

3.3	Jumlah Penduduk, Rumah Tangga dan Rata-rata jiwa per Rumah Tangga Dirinci per Kelurahan Dalam Wilayah Kecamatan Pulau Ternate Tahun 2012.....	16
-----	---	----

**BAB IV
SOSIAL**

4.1	Jumlah Sekolah Menurut Tingkat Sekolah dirinci Menurut Kelurahan di Wilayah Kecamatan Pulau Ternate 2012.....	18
4.2	Jumlah Murid dan Guru SD Negeri, Rasio Guru Terhadap Murid dirinci Menurut Kelurahan di Wilayah Kecamatan Pulau Ternate Tahun 2012.....	19
4.3	Jumlah Murid dan Guru SD Negeri, Rasio Guru Terhadap Murid dirinci Menurut Kelurahan di Wilayah Kecamatan Pulau Ternate Tahun 2012.....	20
4.3	Jumlah Murid dan Guru SLTP Negeri, Rasio Guru Terhadap Murid dirinci Menurut Kelurahan di Wilayah Kecamatan Pulau Ternate Tahun 2012.....	21
4.4	Jumlah Murid dan Guru SMU Negeri, Rasio Guru Terhadap Murid dirinci Menurut Kelurahan di Wilayah Kecamatan Pulau Ternate Tahun 2012.....	22
4.5	Jumlah Murid dan Guru SMK Swasta, Rasio Guru Terhadap Murid dirinci Menurut Kelurahan di Wilayah Kecamatan Pulau Ternate. Tahun 2012.....	23
4.6	Jumlah Sarana Kesehatan dirinci Menurut Kelurahan di Wilayah Kecamatan Pulau Ternate Tahun 2012.....	24
4.7	Jumlah Tenaga Kesehatan dirinci Menurut Kelurahan di Wilayah Kecamatan Pulau Ternate Tahun 2012.....	25
4.8	Jumlah Keluarga Menurut Tahapan Kesejahteraan dirinci Menurut Kelurahan di Wilayah Kecamatan Pulau Ternate 2010.....	26
4.9	Jumlah Peserta KB Aktif di Wilayah Kecamatan Pulau Ternate 2011.....	27

4.10	Jumlah Peserta KB Baru Menurut Alat Kontrasepsi dirinci per Kelurahan di Wilayah Kecamatan Pulau Ternate 2011.....	28
4.11	Banyaknya Tempat Ibadah Menurut Kelurahan dalam Wilayah Kecamatan Pulau Ternate 2012.....	29

**BAB V
PERTANIAN**

5.1	Luas Tanaman Perkebunan dirinci Menurut Kelurahan di Wilayah Kecamatan Pulau Ternate Tahun 2012 (Ha).....	31
5.2	Hasil Produksi Tanaman Perkebunan Dirinci Menurut Kelurahan di Wilayah Kecamatan Pulau Ternate Tahun 2012 (Ton).....	32
5.3	Populasi Ternak dan Unggas dirinci Menurut Kelurahan di Wilayah Kecamatan Pulau Ternate Tahun 2012 (Ekor).....	33
5.4	Jumlah Keluarga Pertanian dirinci Menurut Kelurahan di Wilayah Kecamatan Pulau Ternate Tahun 2012.....	34

**BAB VI
INDUSTRI**

6.1	Banyaknya Rumah Tangga Pelanggan Listrik PLN dan Non PLN dirinci Menurut Kelurahan di Wilayah Kecamatan Pulau Ternate Tahun 2011.....	36
6.2	Jumlah Rumah Tangga (ART) Usaha/ Perusahaan Industri Pengolahan Dirinci Menurut Kelurahan di Wilayah Kecamatan Pulau Ternate Tahun 2012.....	37

**BAB VII
PERDAGANGAN**

7.1	Jumlah Sarana Perekonomian dirinci Menurut Kelurahan di Wilayah Kecamatan Pulau Ternate Tahun 2012.....	39
7.2	Jumlah Hotel / Penginapan dan Kamar dirinci Menurut Kelurahan di Wilayah Kecamatan Pulau Ternate Tahun 2012	40

BAB VIII
TRANSPORTASI & KOMUNIKASI

8.1	Jumlah Sarana Komunikasi dirinci Menurut Kelurahan di Wilayah Kecamatan Pulau Ternate Tahun 2012.....	42
8.2	Jumlah Kendaraan Bermotor dirinci Menurut Kelurahan di Wilayah Kecamatan Pulau Ternate 2012.....	43

GAMBARAN UMUM KECAMATAN PULAU TERNATE

1. GEOGRAFIS

Kecamatan Pulau Ternate memiliki luas wilayah **5.974** Km² terletak antara 0⁰ - 2⁰ Lintang Utara, 126⁰ – 128⁰ dan berbatasan sebelah Utara dengan Laut Maluku, sebelah Selatan dengan Laut Tidore, sebelah Timur dengan Laut Maluku dan Sebelah Barat dengan Laut Jailolo dengan jumlah penduduk pada Tahun 2013 sebanyak 16.039 jiwa, Sebagian besar wilayah Kecamatan Pulau Ternate merupakan areal perkebunan yang mempunyai potensi lebih besar di bandingkan dengan kecamatan lain di Kota Ternate.

2. PEMERINTAHAN

Kecamatan Pulau Ternate terbentuk dan mengacu pada *Surat Keputusan Gubernur Kepala Daerah Tingkat I Maluku no PU. 22/7/17 Tgl 30 Juli 1996* serta pemekaran wilayah kelurahan Afe-taduma melalui PERDA Nomor 7 Tahun 2007 Tentang Pembentukan Kelurahan Dorpedu. ibukota kecamatan berada di Kelurahan Jambula, yang berbatasan dengan Kecamatan Ternate Selatan dan terdiri dari 13 kelurahan, 7 lingkungan, 30 RW, dan 68 RT.

3. PENDUDUK

Jumlah penduduk Kecamatan Pulau Ternate adalah **16.039** jiwa yang tersebar di 13 kelurahan dan berada di daratan Pulau Ternate. Terdapat **3.341** Rumah Tangga dengan rata-rata jiwa per Rumah Tangga sebanyak 5 jiwa, dan Kelurahan Jambula merupakan Kelurahan yang memiliki kepadatan penduduk terbesar di Kecamatan Pulau Ternate dengan Jumlah Penduduk **2.594** jiwa dan Kepadatan Penduduk 2.703 perkilometer

4. SOSIAL

Sarana Pendidikan di Wilayah Kecamatan Pulau Ternate adalah SD Negeri sebanyak 13 buah dengan jumlah guru 173 orang, sementara peserta didiknya 1.796 orang. Dalam periode yang sama terdapat 6 buah SLTP dengan jumlah guru 85 orang serta murid sebanyak 572 orang. Untuk jenjang pendidikan SLTA sebanyak 1 buah dengan jumlah guru 30 orang serta murid sejumlah 142 orang. Sedangkan jumlah Sekolah SMK sebanyak 1 buah, jumlah gurunya sebanyak 46 orang dan jumlah muridnya sebanyak 106 orang.

Penyediaan sarana dan prasarana kesehatan Kecamatan Pulau Ternate sampai tahun 2013 antara lain, 1 Puskesmas, 2 Pustu, 6 Puskesmas, 24 posyandu, 3 polindes, 1 tempat praktek dokter serta 3 tempat praktek bidan. Sarana tempat ibadah yang ada di Wilayah Kecamatan Pulau Ternate tercatat 14 mesjid, 25 musholah, 2 Gereja Protestan. Mayoritas penduduk Pulau Ternate beragama Islam.

5. PERTANIAN

Sektor pertanian merupakan sektor yang sangat besar perkembangannya dan sangat berpengaruh terhadap kehidupan masyarakat, pertanian juga merupakan sektor utama sebagai penyedia kebutuhan bagi masyarakat Kecamatan Pulau Ternate yang pada umumnya bekerja di bidang pertanian. Memanfaatkan luas wilayah pertanian terluas di antara kecamatan lain di Kota Ternate, luas tanaman perkebunan di Wilayah Kecamatan Pulau Ternate pada tahun 2013 antara lain adalah : Cengkeh 31 Ha, Pala 98 Ha dan Kelapa 79 Ha.

6. INDUSTRI

Industri yang berada di Kecamatan Pulau Ternate tergolong kecil dan kebanyakan bergerak di bidang pengolahan makanan, Kebutuhan listrik di kecamatan Pulau Ternate sepenuhnya dilakukan oleh PT. PLN (Persero)

Wilayah Maluku Cabang Ternate sebagai produsen yang mendistribusikan energy listrik kepada para pelanggan selaku konsumen listrik di Kota Ternate pada umumnya. Selama tahun 2013 banyaknya rumah tangga pelanggan listrik PLN di Kecamatan Pulau Ternate adalah 3.603 rumah tangga.

7. PERDAGANGAN

Perkembangan perekonomian yang terjadi di Kecamatan Pulau Ternate bukan merupakan sektor yang berkembang dengan baik, jika dilihat dari tahun-tahun sebelumnya di mana belum tersedianya fasilitas pendukung seperti Pasar Tradisional/ Umun dan Mini market. Masyarakat Kecamatan Pulau Ternate hanya memanfaatkan kios-kios atau pedagang keliling untuk keperluan sehari-hari karena letak pasar Tradisional/umun tergolong jauh yang berada di Kecamatan lain.

8. TRANSPORTASI & KOMUNIKASI

Kebutuhan masyarakat Kecamatan Pulau Ternate akan sarana Transportasi dan Komunikasi sangat tinggi, terlebih pada sektor Transportasi karna letak geografis seluruh kelurahan berada jauh dari fasilitas umum seperti Pasar Tradisional/umun, Pelabuhan Penyebrangan dan lain-

lain yang biasanya dimanfaatkan untuk kebutuhan sehari-hari masyarakat.

BAB I GEOGRAFIS



Tabel 1.1. Letak Geografis Kecamatan Pulau Ternate

Wilayah Kecamatan PulauTernate terletak antara

$0^{\circ} - 2^{\circ}$ - Lintang Utara

$126^{\circ} - 128^{\circ}$ - Bujur Timur

Dan dibatasi oleh :

- Laut Maluku di sebelah Utara
 - Laut Tidore di sebelah Selatan
 - Laut Maluku di sebelah Timur
 - Laut Jailolo di sebelah Barat
-
-

Tabel 1.2. Jarak Ibukota Kecamatan ke Kelurahan di Kecamatan Pulau Ternate, Tahun 2013

Kota Kecamatan	Kelurahan	Jarak (Km)
(1)	(2)	(3)
Jambula	Jambula	0,8
Jambula	Kastela	1,5
Jambula	Foramadiahi	3
Jambula	Kulaba	18
Jambula	Rua	13,5
Jambula	Bula	19
Jambula	Afe-taduma	18
Jambula	Tobololo	20
Jambula	Togafo	8
Jambula	Sulamadaha	22
Jambula	Loto	15
Jambula	Takome	16
Jambula	Dorpedu	1,5

Sumber : Masing – masing kelurahan

Tabel 1.3. Luas Wilayah Kecamatan Pulau Ternate dan Persentasenya Dirinci Menurut Kelurahan.
Tahun 2013

	Kecamatan	Luas Wilayah (Km ²)	Persentase (%)
	(1)	(2)	(3)
1	Jambula	0.96	4,0
2	Kastela	1.47	5,7
3	Foramadiahi	0.72	14,8
4	Kulaba	2.52	3,4
5	Rua	3.91	9,5
6	Bula	2.89	6,7
7	Afe-taduma	2.68	6,2
8	Tobololo	3.67	5,0
9	Togafo	1.90	4,9
10	Sulamadaha	5.12	15,9
11	Loto	3.56	6,3
12	Takome	6.85	16,0
13	Dorpedu	0.99	1,4
	JUMLAH	37.24	100

Sumber : BPS Kota Ternate

Tabel 1.4. Luas Wilayah Kecamatan Pulau Ternate Menurut Penggunaan Tanah dirinci Perkelurahan, Tahun 2013 (Km²)

	Kelurahan	Tanah Kering	Bangunan	Hutan Negara	Lainnya	Jumlah
	(1)	(2)	(3)	(4)	(5)	(6)
1	Jambula	-	176	-	64	240
2	Kastela	-	210	-	130	340
3	Foramadiahi	-	180	350	356	886
4	Kulaba	-	100	32	73	205
5	Rua	-	275	-	295	570
6	Bula	-	180	-	218	398
7	Afe-taduma	-	126	130	114	370
8	Tobololo	-	150	50	100	300
9	Togafo	-	120	-	174	294
10	Sulamadaha	-	385	150	415	950
11	Loto	-	170	-	205	375
12	Takome	-	215	200	545	960
13	Dorpedu	-	46	-	40	86
	JUMLAH	-	2.333	912	2.729	5.974

Sumber : Kantor Camat Pulau Ternate

BAB II

PEMERINTAHAN

<http://ernatekota.bps.go.id>

Tabel 2.1. Nama Kepala Wilayah Kecamatan Pulau Ternate
2000 s/d 2014

Periode	Nama	Masa Jabatan (thn)
(1)	(2)	(3)
2000 - 2003	Abdul Halim Karie. SH	3
2003 - 2008	Subuh Muhammad. SH	5
2008	Irfan Kabau. STTP	0,5
2008 - 2011	Dalik Gafur. SE	3
2011 - sekarang	Zainuddin Abdjan. S.Pd	3

Sumber : Kantor Camat Pulau Ternate

Tabel 2.2. Tingkat Perkembangan Desa di Kecamatan Pulau Ternate
dirinci Menurut Kelurahan.
Tahun 2013

	Kelurahan	Swadaya	Swakarya	Swasembada
	(1)	(3)	(4)	(5)
1	Jambula	-	-	1
2	Kastela	-	-	1
3	Foramadiahi	-	-	1
4	Kulaba	-	-	1
5	Rua	-	-	1
6	Bula	-	-	1
7	Afe-taduma	-	-	1
8	Tobololo	-	-	1
9	Togafo	-	-	1
10	Sulamadaha	-	-	1
11	Loto	-	-	1
12	Takome	-	-	1
13	Dorpedu	-	-	1
	JUMLAH	-	-	13

Sumber : Kantor Camat Pulau Ternate

Tabel 2.3. Jumlah Pegawai Kantor Camat Pulau Ternate Menurut Tingkat Pendidikan dan Jenis Kelamin Tahun 2013

Pendidikan Yang Ditamatkan	Jenis Kelamin		
	L	P	Jml
(1)	(2)	(3)	(4)
Sarjana (S1)	7	2	9
D III	-	2	2
SLTA / Umum	6	4	10
SLTA / Kejuruan	-	-	-
SLTP	-	-	-
JUMLAH	13	8	21

Sumber : Kantor Camat Pulau Ternate

Tabel 2.4. Jumlah Pegawai Kantor Camat Pulau Ternate Menurut Tingkat Pendidikan dan Pangkat/Golongan.
Tahun 2013

Pendidikan Yang Ditamatkan	Pangkat / Golongan								
	IIA	II B	II C	II D	III A	III B	III C	III D	IVA
(1)	(2)	(3)	(4)	(5)	(6)	(7)	(8)	(9)	(10)
Sarjana (S1)	-	1	-	-	1	2	3	2	1
D III	-	-	1	1	-	-	-	-	-
SLTA/Umum	3	3	2	1	-	-	-	-	1
SLTA/ Kejuruan	-	-	-	-	-	-	-	-	-
SLTP	-	-	-	-	-	-	-	-	-
JUMLAH	3	4	3	2	1	2	3	2	2

Sumber : Kantor Camat Pulau Ternate

Tabel 2.5. Jumlah Aparat Desa dirinci Menurut Kelurahan di Kecamatan Pulau Ternate Tahun 2013

Kelurahan	Lurah	Sekretaris Lurah	Lingkungan	RW	RT
(1)	(2)	(3)	(4)	(5)	(6)
1 Jambula	1	1	-	4	8
2 Kastela	1	1	-	2	4
3 Foramadiah	1	1	-	2	6
4 Kulaba	1	1	-	3	9
5 Rua	1	1	2	2	4
6 Bula	1	1	-	2	4
7 Afe-taduma	1	1	2	2	5
8 Tobololo	1	1	-	2	4
9 Togafo	1	1	-	2	4
10 Sulamadaha	1	1	-	3	8
11 Loto	1	1	3	2	4
12 Takome	1	1	-	2	4
13 Dorpedu	1	1	-	2	4
JUMLAH	13	13	7	30	68

Lanjutan Tabel.....

Lanjutan Tabel 2.5

Kelurahan	Kepala Urusan			
	Pemerintahan	Pemerintahan dan Ketertiban	Umum	Kesejahteraan Sosial
(1)	(7)	(8)	(9)	(10)
1 Jambula	1	1	1	1
2 Kastela	1	1	1	1
3 Foramadiahi	1	1	1	1
4 Kulaba	1	1	1	1
5 Rua	1	1	1	1
6 Bula	1	1	1	1
7 Afe-taduma	1	1	1	1
8 Tobololo	1	1	1	1
9 Togafo	1	1	1	1
10 Sulamadaha	1	1	1	1
11 Loto	1	1	1	1
12 Takome	1	1	1	1
13 Dorpedu	1	1	1	1
JUMLAH	13	13	13	13

Sumber : Kantor Camat Pulau Ternate

BAB III

PENDUDUK

<http://tatekota.bps.go.id>

Tabel 3.1. Jumlah Penduduk Menurut Jenis Kelamin, Sex Rasio dan Kelurahan di Kecamatan Pulau Ternate. Tahun 2013

	Kelurahan	Penduduk			Sex Rasio
		Laki-laki	Perempuan	Jumlah	
	(1)	(2)	(3)	(4)	(5)
1	Jambula	1368	1227	2595	111
2	Kastela	434	455	889	95
3	Foramadiahi	551	538	1089	102
4	Kulaba	878	871	1749	101
5	Rua	782	764	1546	102
6	Bula	446	422	868	106
7	Afe-taduma	490	484	974	101
8	Tobololo	611	644	1255	95
9	Togafo	386	379	765	102
10	Sulamadaha	869	830	1699	105
11	Loto	467	463	930	101
12	Takome	507	515	1022	98
13	Dorpedu	335	323	658	104
	JUMLAH	8124	7915	16039	103

Sumber : Data BPS Kota Ternate

Tabel 3.2. Luas Wilayah, Jumlah dan Kepadatan Penduduk dirinci Menurut Kelurahan di Kecamatan Pulau Ternate Tahun 2013

	Kelurahan	Luas Wilayah (Km ²)	Jumlah Penduduk (Jiwa)	Kepadatan Penduduk (Jiwa / Km ²)
	(1)	(2)	(3)	(4)
1	Jambula	0.96	2595	2703
2	Kastela	1.47	889	605
3	Foramadiahi	0.72	1089	1513
4	Kulaba	2.52	1749	694
5	Rua	3.91	1546	395
6	Bula	2.89	868	300
7	Afe-taduma	2.68	974	363
8	Tobololo	3.67	1255	342
9	Togafo	1.90	765	403
10	Sulamadaha	5.12	1699	332
11	Loto	3.56	930	261
12	Takome	6.85	1022	149
13	Dorpedu	0.99	658	665
	JUMLAH		16039	431

Sumber : Data BPS Kota Ternate


Tabel 3.3. Jumlah Penduduk, Rumah Tangga dan Rata-rata Jiwa per Rumah Tangga dirinci per Kelurahan di Kecamatan Pulau Ternate Tahun 2013

	Kelurahan	Jumlah Penduduk	Rumah Tangga	Rata-Rata Jiwa per Rumah Tangga
	(1)	(2)	(3)	(4)
1	Jambula	2595	569	5
2	Kastela	889	179	5
3	Foramadiahi	1089	222	5
4	Kulaba	1749	338	5
5	Rua	1546	352	4
6	Bula	868	162	5
7	Afe-taduma	974	198	5
8	Tobololo	1255	234	5
9	Togafo	765	166	5
10	Sulamadaha	1699	342	5
11	Loto	930	205	5
12	Takome	1022	228	4
13	Dorpedu	658	146	5
	JUMLAH	16039	3341	5

Sumber : Data BPS Kota Ternate

BAB IV

SOSIAL



<http://tatekota.bps.go.id>

Tabel 4.1. Jumlah Sekolah Menurut Tingkat Sekolah dirinci Menurut
Kelurahan di Kecamatan Pulau Ternate
Tahun 2013

Kelurahan	TK	SD		SLTP		SMU		SMK	
		Negeri	Swasta	Negeri	Swasta	Negeri	Swasta	Negeri	Swasta
(1)	(2)	(3)	(4)	(5)	(6)	(7)	(8)	(9)	(10)
1 Jambula	1	1	-	-	-	-	-	-	-
2 Kastela	2	1	-	-	1	-	-	-	1
3 Foramadiah	1	1	-	-	-	-	-	-	-
4 Kulaba	1	1	1	-	1	-	-	-	-
5 Rua	1	1	1	-	-	-	-	-	-
6 Bula	1	1	-	-	1	-	-	-	-
7 Afe-taduma	1	1	-	1	-	-	-	-	-
8 Tobololo	1	1	-	-	-	1	-	-	-
9 Togafo	1	1	-	-	-	-	-	-	-
10 Sulamadaha	1	1	-	-	1	-	-	-	-
11 Loto	1	1	-	1	-	-	-	-	-
12 Takome	1	1	-	-	-	-	-	-	-
13 Dorpedu	-	1	1	-	-	-	-	-	-
JUMLAH	13	13	3	2	4	1	0	0	1

Sumber : BPS Kota Ternate

Tabel 4.2. Jumlah Murid dan Guru SD Negeri, Rasio Guru Terhadap Murid dirinci Menurut Kelurahan di Kecamatan Pulau Ternate Tahun 2013

	Kelurahan	Murid	Guru	Rasio
	(1)	(2)	(3)	(4)
1	Jambula	219	18	12
2	Kastela	133	15	9
3	Foramadiahi	122	15	8
4	Kulaba	138	13	11
5	Rua	120	13	9
6	Bula	143	17	8
7	Afe-taduma	142	12	12
8	Tobololo	152	11	14
9	Togafo	113	16	7
10	Sulamadaha	195	16	12
11	Loto	121	14	9
12	Takome	123	12	11
13	Dorpedu	75	15	5
	JUMLAH	1796	187	10

Sumber : BPS Kota Ternate

Tabel 4.2. Jumlah Murid dan Guru SD Swasta, Rasio Guru Terhadap Murid dirinci Menurut Kelurahan di Kecamatan Pulau Ternate Tahun 2013

Kelurahan	Murid	Guru	Rasio
(1)	(2)	(3)	(4)
1 Jambula	-	-	-
2 Kastela	-	-	-
3 Foramadiahi	-	-	-
4 Kulaba	-	-	-
5 Rua	115	10	11
6 Bula	-	-	-
7 Afe-taduma	-	-	-
8 Tobololo	-	-	-
9 Togafo	-	-	-
10 Sulamadaha	-	-	-
11 Loto	-	-	-
12 Takome	-	-	-
13 Dorpedu	-	-	-
JUMLAH	115	10	11

Sumber : BPS Kota Ternate

Tabel 4.3. Jumlah Murid dan Guru SLTP Negeri, Rasio Guru Terhadap Murid dirinci Menurut Kelurahan di Kecamatan Pulau Ternate. Tahun 2013

Kelurahan	Murid	Guru	Rasio
(1)	(2)	(3)	(4)
1 Jambula	-	-	-
2 Kastela	-	-	-
3 Foramadiah	-	-	-
4 Kulaba	-	-	-
5 Rua	-	-	-
6 Bula	-	-	-
7 Afe-taduma	78	21	4
8 Tobololo	-	-	-
9 Togafo	-	-	-
10 Sulamadaha	-	-	-
11 Loto	29	3	10
12 Takome	-	-	-
13 Dorpedu	-	-	-
JUMLAH	107	24	4

Sumber : BPS Kota Ternate

Tabel 4.3. Jumlah Murid dan Guru SLTP Swasta, Rasio Guru Terhadap Murid dirinci Menurut Kelurahan di Kecamatan Pulau Ternate. Tahun 2013

	Kelurahan	Murid	Guru	Rasio
	(1)	(2)	(3)	(4)
1	Jambula	-	-	-
2	Kastela	112	17	7
3	Foramadiahi	-	-	-
4	Kulaba	125	13	10
5	Rua	-	-	-
6	Bula	115	14	8
7	Afe-taduma	-	-	-
8	Tobololo	-	-	-
9	Togafo	-	-	-
10	Sulamadaha	113	17	7
11	Loto	-	-	-
12	Takome	-	-	-
13	Dorpedu	-	-	-
	JUMLAH	465	61	7

Sumber : BPS Kota Ternate

Tabel 4.4. Jumlah Murid dan Guru SMU Negeri, Rasio Guru Terhadap Murid dirinci Menurut Kelurahan di Kecamatan Pulau Ternate. Tahun 2013

Kelurahan	Murid	Guru	Rasio
(1)	(2)	(3)	(4)
1 Jambula	-	-	-
2 Kastela	-	-	-
3 Foramadiahi	-	-	-
4 Kulaba	-	-	-
5 Rua	-	-	-
6 Bula	-	-	-
7 Afe-taduma	-	-	-
8 Tobololo	142	30	5
9 Togafo	-	-	-
10 Sulamadaha	-	-	-
11 Loto	-	-	-
12 Takome	-	-	-
13 Dorpedu	-	-	-
JUMLAH	142	30	5

Sumber : BPS Kota Ternate

Tabel 4.5. Jumlah Murid dan Guru SMK Swasta, Rasio Guru Terhadap Murid dirinci Menurut Kelurahan di Kecamatan Pulau Ternate. Tahun 2013

	Kelurahan	Murid	Guru	Rasio
	(1)	(2)	(3)	(4)
1	Jambula	-	-	-
2	Kastela	106	46	2
3	Foramadiahi	-	-	-
4	Kulaba	-	-	-
5	Rua	-	-	-
6	Bula	-	-	-
7	Afe-taduma	-	-	-
8	Tobololo	-	-	-
9	Togafo	-	-	-
10	Sulamadaha	-	-	-
11	Loto	-	-	-
12	Takome	-	-	-
13	Dorpedu	-	-	-
	JUMLAH	106	46	2

Sumber : BPS Kota Ternate

Tabel 4.6. . Jumlah Sarana Kesehatan dirinci Menurut Kelurahan di Kecamatan Pulau Ternate. Tahun 2013

Kelurahan	Puskes- mas	Pustu	Puskes- kel	Pos- yandu	Polin- des	Tempat Praktek Dokter	Tempat Praktek Bidan
(1)	(2)	(3)	(4)	(5)	(6)	(7)	(8)
1 Jambula	-	1	-	2	-	-	1
2 Kastela	-	-	1	1	-	-	-
3 Foramadiah	-	-	1	2	1	-	-
4 Kulaba	-	-	-	2	1	-	1
5 Rua	-	-	-	2	-	-	1
6 Bula	-	-	1	2	-	-	-
7 Afe-taduma	-	1	-	2	-	-	-
8 Tobololo	-	-	1	2	-	-	-
9 Togafo	-	-	1	2	-	-	-
10 Sulamadaha	1	-	-	2	-	-	-
11 Loto	-	-	1	2	-	-	-
12 Takome	-	-	-	2	1	-	-
13 Dorpedu	-	-	-	1	-	-	-
JUMLAH	1	2	6	24	3	1	3

Sumber : BPS Kota Ternate

Tabel 4.7. . Jumlah Tenaga Kesehatan dirinci Menurut Kelurahan di Kecamatan Pulau Ternate. Tahun 2013

Kelurahan	Dokter	Perawat	Bidan	Dukun Bayi	
				Terlatih	Belum Terlatih
(1)	(2)	(3)	(4)	(5)	(6)
1 Jambula	-	2	2	1	-
2 Kastela	-	-	1	-	-
3 Foradiahi	-	-	1	-	-
4 Kulaba	-	-	1	-	-
5 Rua	-	-	1	-	-
6 Bula	-	-	2	-	-
7 Afe-taduma	-	-	1	-	-
8 Tobololo	-	-	2	-	-
9 Togafo	-	-	1	-	-
10 Sulamadaha	-	-	1	-	-
11 Loto	-	-	2	-	-
12 Takome	-	-	1	-	-
13 Dorpedu	-	-	-	-	-
JUMLAH	0	2	16	1	0

Sumber : Kantor Camat Pulau Ternate

Tabel 4.9. Jumlah Peserta KB Aktif per Kelurahan di Kecamatan Pulau Ternate, Tahun 2013

Kelurahan	PUS	Peserta
(1)	(2)	(3)
1 Jambula	316	224
2 Kastela	119	118
3 Foramadiah	103	107
4 Kulaba	305	191
5 Rua	212	164
6 Bula	97	102
7 Afe-taduma	140	106
8 Tobololo	168	106
9 Togafo	123	111
10 Sulamadaha	264	194
11 Loto	130	51
12 Takome	122	122
13 Dorpedu	136	95
JUMLAH	2235	1676

Sumber : BPS Kota Ternate

Tabel 4.10. Jumlah Peserta KB Baru Menurut Alat Kontrasepsi di Kecamatan Pulau Ternate, Tahun 2013

Alat Kontrasepsi		Jumlah
	(1)	(2)
1	IUD	31
2	Pil	31
3	Suntikan	450
4	Kondom	8
5	Implant	260
6	MOP	1
7	MOW	2
JUMLAH		783

Sumber : BPS Kota Ternate

Tabel 4.11. Banyaknya Tempat Ibadah Menurut Kelurahan di Kecamatan Pulau Ternate, Tahun 2013

Kelurahan	Masjid	Musholla	Gereja Protestan	Gereja Katolik
(1)	(2)	(3)	(4)	(5)
1 Jambula	1	2	-	-
2 Kastela	1	1	-	-
3 Foramadiahi	1	2	-	-
4 Kulaba	2	2	-	-
5 Rua	1	4	-	-
6 Bula	1	1	-	-
7 Afe-taduma	1	1	-	-
8 Tobololo	1	2	-	-
9 Togafo	1	1	-	-
10 Sulamadaha	1	2	2	-
11 Loto	1	3	-	-
12 Takome	1	3	-	-
13 Dorpedu	1	1	-	-
JUMLAH	14	25	2	0

Sumber : BPS Kota Ternate

BAB V

PERTANIAN

<http://tatekoto.bps.go.id>

Tabel 5.1. Luas Tanaman Perkebunan dirinci Menurut Kelurahan dan Jenis Tanaman di Kecamatan Pulau Ternate Tahun 2013 (Ha)

Kelurahan	Jenis Tanaman			
	Kelapa	Pala	Cengkeh	Kakao/Coklat
(1)	(2)	(3)	(4)	(5)
1 Jambula	2	5	2	-
2 Kastela	5	9	4	-
3 Foramadiahi	2	8	10	-
4 Kulaba	5	7	4	-
5 Rua	2	6	6	-
6 Bula	1	2	2	-
7 Afe-taduma	1	12	10	-
8 Tobololo	1	9	10	-
9 Togafo	1	2	2	-
10 Sulamadaha	4	5	3	-
11 Loto	4	10	9	-
12 Takome	3	10	6	-
13 Dorpedu	2	13	11	-
JUMLAH	31	98	79	0

Sumber : Kantor Camat Pulau Ternate

Tabel 5.2. Hasil Produksi Tanaman Perkebunan Menurut Jenis Tanaman per Kelurahan di Kecamatan Pulau Ternate Tahun 2013 (Ton)

Kelurahan	Jenis Tanaman				
	Kelapa	Pala		Cengkeh	Kakao/Coklat
		Biji	Fuli		
(1)	(2)	(3)	(4)	(5)	(6)
1 Jambula	1	3	0.5	2	-
2 Kastela	2	2	1	10	-
3 Foramadiahi	1	5	2	5	-
4 Kulaba	3	3	1	5	-
5 Rua	5	2	1	6	-
6 Bula	2	1	1	2	-
7 Afe-taduma	10	2	0.5	10	-
8 Tobololo	6	1.5	1	5	-
9 Togafo	3	4	1	10	-
10 Sulamadaha	10	2	1	5	-
11 Loto	10	2	0.5	7	-
12 Takome	15	2	1	8	-
13 Dorpedu	2	5	1	2	-
JUMLAH	70	34.5	12.5	77	0

Sumber : Kantor Camat Pulau Ternate

Tabel 5.3. Populasi Ternak dan Unggas dirinci Menurut Kelurahan di Kecamatan Pulau Ternate Tahun 2013 (Ekor)

Kelurahan	Jenis Ternak dan Unggas			
	Sapi	Kambing	Ayam	Itik/Bebek
(1)	(2)	(3)	(4)	(5)
1 Jambula	79	130	1500	470
2 Kastela	4	24	162	12
3 Foramadiah	58	100	200	35
4 Kulaba	19	235	700	50
5 Rua	15	50	300	-
6 Bula	50	200	30	150
7 Afe-taduma	7	75	150	35
8 Tobololo	110	270	100	50
9 Togafo	-	100	200	-
10 Sulamadaha	250	300	150	-
11 Loto	30	60	1100	50
12 Takome	200	250	1200	100
13 Dorpedu	4	25	50	20
JUMLAH	826	1819	5842	972

Sumber : Kantor Camat Pulau Ternate


Tabel 5.4. Jumlah Keluarga Pertanian dirinci Menurut Kelurahan di Kecamatan Pulau Ternate Tahun 2013

Kelurahan	Tanaman Pangan	Tanaman Perkebunan	Peternakan	Penangkapan Ikan
(1)	(2)	(3)	(4)	(5)
1 Jambula	30	44	25	68
2 Kastela	54	64	20	10
3 Foradiahi	197	269	147	-
4 Kulaba	6	288	7	1
5 Rua	12	600	7	200
6 Bula	14	101	-	4
7 Afe-taduma	100	80	7	-
8 Tobololo	191	191	18	19
9 Togafo	10	80	25	6
10 Sulamadaha	18	306	29	33
11 Loto	6	164	-	12
12 Takome	7	154	3	7
13 Dorpedu	20	50	50	25
JUMLAH	665	2 391	338	385

Sumber : Kantor Camat Pulau Ternate

BAB VI

INDUSTRI



<http://tarkatekota.bps.go.id>

Tabel 6.1. Banyaknya Rumah Tangga Pelanggan Listrik PLN dan Non PLN dirinci Menurut Kelurahan di Kecamatan Pulau Ternate Tahun 2013

	Kelurahan	PLN	Non PLN
	(1)	(2)	(3)
1	Jambula	470	-
2	Kastela	187	12
3	Foramadiahi	203	-
4	Kulaba	499	2
5	Rua	270	-
6	Bula	233	-
7	Afe-taduma	251	-
8	Tobololo	284	-
9	Togafo	193	-
10	Sulamadaha	470	-
11	Loto	183	28
12	Takome	229	-
13	Dorpedu	131	13
	JUMLAH	3.603	55

Sumber : Kantor Camat Pulau Ternate

Tabel 6.2. Jumlah Industri Rumah Tangga (RT) Usaha/ Perusahaan Industri Pengolahan menurut Jenis Usaha dirinci per Kelurahan di Kecamatan Pulau Ternate Tahun 2012

	Kelurahan	Industri			Jumlah
		Anyaman	Makanan	Meubeler	
	(1)	(2)	(3)	(4)	(5)
1	Jambula	-	1.	-	1.
2	Kastela	2	4	2	8
3	Foramadiahi	-	4	-	4
4	Kulaba	1	12	-	13
5	Rua	-	1.	1	2
6	Bula	-	4	-	4
7	Afe-taduma	-	5	4	9
8	Tobololo	-	24	-	24
9	Togafo	-	4	3	7
10	Sulamadaha	-	13	-	13
11	Loto	3	6	-	9
12	Takome	-	9	-	9
13	Dorpedu	-	5	4	9
	JUMLAH	6	92	14	112

Sumber : Kantor Camat Pulau Ternate

BAB VII

PERDAGANGAN

<http://tatekoto.bps.go.id>

Tabel 7.1. Jumlah Sarana Perekonomian dirinci Menurut Kelurahan di Kecamatan Pulau Ternate Tahun 2013

	Kelurahan	Pasar Umum	Mini Market	Kios/warung	Warung Nasi	Rumah Makan
	(1)	(2)	(3)	(4)	(5)	(6)
1	Jambula	-	-	43	5.	-
2	Kastela	-	-	16	1	-
3	Foramadiahi	-	-	22	-	-
4	Kulaba	-	-	25	-	-
5	Rua	-	-	23	1	-
6	Bula	-	-	12	-	-
7	Afe-taduma	-	2	12	-	-
8	Tobololo	-	1	10	-	-
9	Togafo	-	-	12	-	-
10	Sulamadaha	-	-	20	-	-
11	Loto	-	-	14	-	-
12	Takome	-	1	12	-	-
13	Dorpedu	-	1	11.	-	-
	JUMLAH	-	5	232	7	0

Sumber : BPS Kota Ternate

Tabel 7.2. Jumlah Hotel / Penginapan dan Kamar dirinci Menurut Kelurahan di Kecamatan Pulau Ternate Tahun 2013

	Kelurahan	Hotel / Penginapan	Kamar
	(1)	(2)	(3)
1	Jambula	-	-
2	Kastela	-	-
3	Foramadiahi	-	-
4	Kulaba	-	-
5	Rua	-	-
6	Bula	-	-
7	Afe-taduma	-	-
8	Tobololo	-	-
9	Togafo	-	-
10	Sulamadaha	1	6
11	Loto	-	-
12	Takome	-	-
13	Dorpedu	1	3
	JUMLAH	2	9

Sumber : BPS Kota Ternate

BAB VIII

TRANSPORTASI

<http://tcmatekota.bps.go.id>

Tabel 8.1. Jumlah Sarana Komunikasi dirinci Menurut Kelurahan di Kecamatan Pulau Ternate Tahun 2013

	Kelurahan	Rumah Tangga Pelanggan Telepon	Wartel	Rumah Tangga Pemilik TV
	(1)	(2)	(3)	(4)
1	Jambula	-	-	470
2	Kastela	-	-	162
3	Foramadiahi	-	-	203
4	Kulaba	-	-	340
5	Rua	-	-	270
6	Bula	-	-	139
7	Afe-taduma	-	-	190
8	Tobololo	-	-	242
9	Togafo	-	-	193
10	Sulamadaha	-	-	230
11	Loto	-	-	254
12	Takome	-	-	182
13	Dorpedu	-	-	80
	JUMLAH	0	0	2955

Sumber : Kantor Camat Pulau Ternate

Tabel 8.2. Jumlah Kendaraan Bermotor dirinci Menurut Kelurahan di Kecamatan Pulau Ternate Tahun 2013

	Kelurahan	Truk	Oplet Penumpang	Sepeda Motor Bukan Ojek	Ojek
	(1)	(2)	(3)	(4)	(5)
1	Jambula	10	27	500	20
2	Kastela	8	18	77	30
3	Foramadiahi	-	2	105	30
4	Kulaba	-	26	261	10
5	Rua	2	11	35	9
6	Bula	2	1	50	20
7	Afe-taduma	-	10	-	-
8	Tobololo	2	15	-	-
9	Togafo	1	4	120	-
10	Sulamadaha	1	20	150	50
11	Loto	-	10	144	10
12	Takome	-	9	120	-
13	Dorpedu	-	7	20	15
	JUMLAH	26	160	1582	194

Sumber : Kantor Camat Pulau Ternate

DATA

MENCERDASKAN BANGSA



**BADAN PUSAT STATISTIK
KOTA TERNATE**

Jl.Kayu Manis Kel. Salahuddin Telp./Fax : (0921) 3121650, Ternate
e-mail : bps8271@bps.go.id ; bps8271@gmail.com