



Katalog BPS : 1102001.3205090

# Kecamatan Cisompet Dalam Angka 2011



BADAN PUSAT STATISTIK  
KABUPATEN GARUT

**Kecamatan Cisompet  
Dalam Angka  
2011**

<http://garutkab.bps.go.id>

## **Kecamatan Cisompet Dalam Angka 2011**

**ISBN** : -  
Nomor Publikasi : 3205.11.62  
Katalog BPS : 1102001.3205.090  
Ukuran Buku : 21 x 15 cm  
Jumlah Halaman : 64 + xi hal

### **NASKAH**

Koordinator Statistik Kecamatan (*KSK*) Cisompet

### **GAMBAR KULIT**

Seksi IPDS Kabupaten Garut

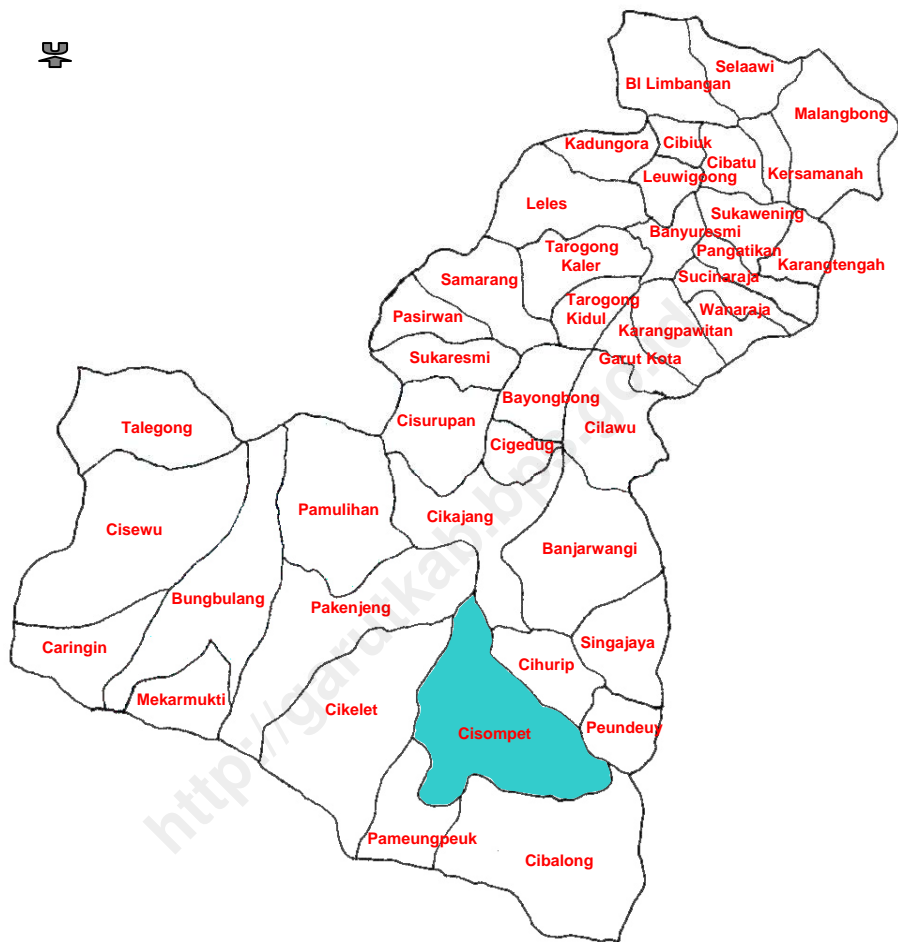
### **DITERBITKAN OLEH**

BPS Kabupaten Garut

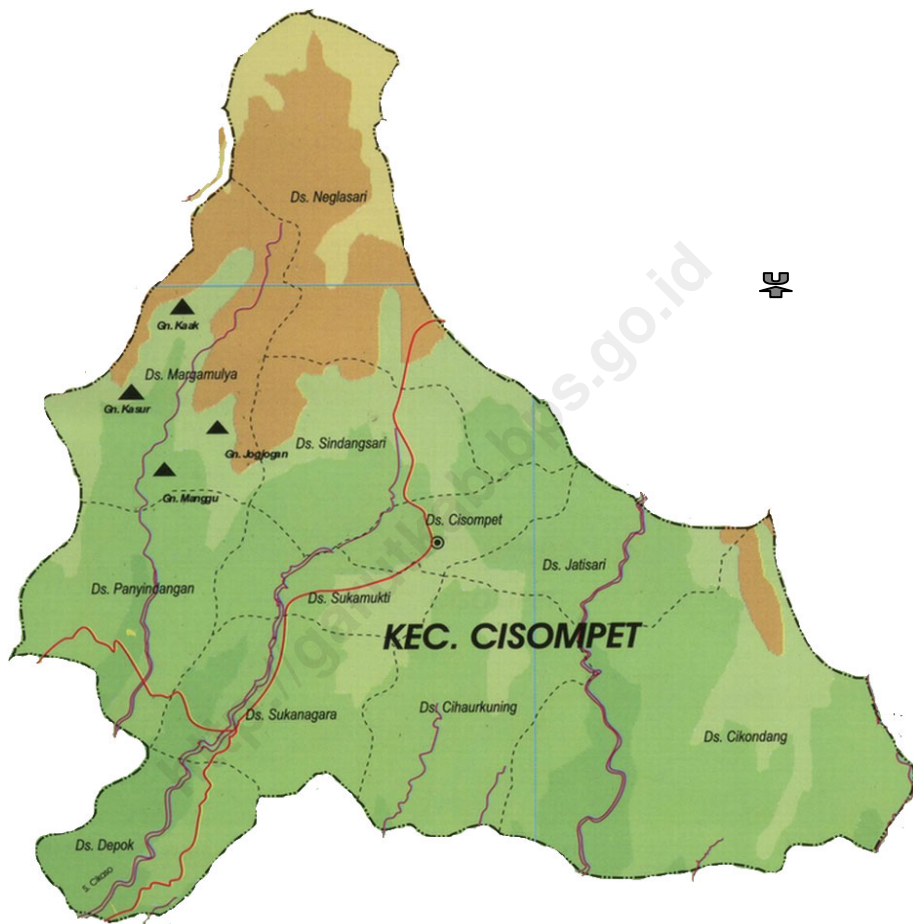
Boleh Mengutip dengan menyebut sumbernya

# PETA Kabupaten Garut

14



# Peta Kecamatan Cisompet



## ***Kata Pengantar***

*Puji syukur kami panjatkan ke hadirat Allah SWT atas rahmat dan hidayah-Nya, publikasi Kecamatan Cisompet Dalam Angka Tahun 2011 dapat diselesaikan sesuai dengan rencana.*

*Publikasi **Kecamatan Cisompet Dalam Angka Tahun 2011**, ini menginformasikan berbagai data sekunder dari dinas/instansi Pemerintah maupun Swasta yang berada di wilayah lingkungan Kecamatan Cisompet, Kabupaten Garut dan data primer hasil sensus dan survei yang dilakukan oleh BPS Kabupaten Garut.*

*Dengan terbitnya Publikasi ini, mudah-mudahan dapat memenuhi kebutuhan konsumen data, khususnya data untuk kecamatan Cisompet. Walaupun demikian kami menyadari bahwa Publikasi ini belum bisa memenuhi semua kebutuhan konsumen data, untuk itu kritik dan saran sangat kami hargai guna perbaikan publikasi di masa yang akan datang.*

*Akhirnya kepada semua pihak yang telah membantu terbitnya publikasi ini, kami ucapkan terima kasih.*

***Garut, November 2011.***

***BPS Kabupaten Garut  
Koordinator Statistik Kecamatan  
Cisompet,***

***Andrianto Handoko  
NIP. 19801109200811008***

## ***Kata Sambutan***

*Assalamu alaikum Warohmatullohi Wabarokatuh.*

*Puji syukur kami panjatkan ke hadirat Allah SWT karena berkat rahmat dan karuniat-Nya, penyusunan "Publikasi Kecamatan Cisompet Dalam Angka Tahun 2011" dapat terselesaikan.*

*Publikasi Kecamatan Cisompet Dalam Angka Tahun 2011, ini merupakan Produk hasil kerjasama antara Koordinator Statistik Kecamatan (KSK) Cisompet dengan Instansi Pemerintah yang berada di lingkungan Kecamatan Cisompet, Kabupaten Garut dan data primer hasil sensus dan survei yang dilakukan oleh Badan Pusat Statistik Kabupaten Garut.*

*Dengan terbitnya Publikasi ini, kiranya dapat memenuhi kebutuhan konsumen data, khususnya data untuk kecamatan Cisompet ini. Selain itu dengan terbitnya publikasi ini dapat digunakan sebagai bahan acuan perencanaan dan perumusan kebijakan serta penyusunan evaluasi hasil pembangunan di berbagai bidang dan sektor.*

*Akhirnya harapan kami dengan terbitnya publikasi ini dapat bermanfaat bagi kita semua dan kepada semua pihak yang telah membantu terbitnya publikasi ini kami ucapkan terima kasih.*

*Wassalamu 'alaikum Warohmatullohi Wabarokatuh.*

***Garut, November 2011.***

***Camat  
Kecamatan Cisompet,***

***Drs. H. Dikdik Ahmad R, M.Si  
NIP. 195904021984111002***

## *Daftar Tabel*

<i>Tabel</i>	<i>Hal.</i>
<b>BAB. I      LETAK GEOGRAFIS</b>	
1. 01 : Jarak Antar Desa/Kelurahan di Kecamatan Cisompet.....	2
1. 02 : Rata-rata Ketinggian dari Permukaan Laut dan Luas Daerah di Kecamatan Cisompet, Tahun 2009.....	3
1. 03 : Letak Geografis Desa di Kecamatan Cisompet,.....	4
 <b>BAB. II      PEMERINTAHAN</b>	
2.01 : Pegawai Negri Sipil Menurut Tingkat Kepangkatan dan Jenis Kelamin di Kantor Kecamatan Cisompet Tahun 2009	6
2.02 : Pegawai Negri Sipil Menurut Tingkat Kepangkatan dan Jenis Kelamin di Kantor Kecamatan Cisompet Tahun 2009	7
2.03 : Jumlah Pegawai Desa Menurut Jabatan dan Jenis Kelamin di Kecamatan Cisompet, Tahun 2009.....	8
2.04 : Jumlah Kampung, Dusun, RW/RK, Tahun 2009.....	9
2.05 : Luas Wilayah Desa/Kel dirincin Menurut Lahan Pertanian dan Non Pertanian Di Kec Cisompet, Tahun 2009.....	10
 <b>BAB.III      PENDUDUK</b>	
3.01 : Jumlah Penduduk Menurut Jenis Kelamin, Tahun 2009.....	12
3.02 : Jumlah Penduduk Menurut Kelompok Umur dan Jenis Kelamin di Kec Cisompet, Tahun 2009.....	13
3.03 : Jumlah Penduduk Menurut Kelompok Usia, Tahun 2009.....	14
3.04 : Kepadatan Penduduk Menurut Desa/Kel, Tahun 2009.....	15
3.05 : Jumlah Penduduk, Rmtg dan Rata-rata Anggota Rmtg di Kecamatan Cisompet, Tahun 2009.....	16
3.06 : Jumlah Penduduk yang Bekerja menurut Lapangan Pekerjaan di Kecamatan Cisompet, Tahun 2009.....	17
3.07 : Jumlah Penduduk yang Bekerja Sebagai TKI menurut Jenis Kelamin di Kecamatan Cisompet, Tahun 2009.....	19
 <b>BAB.IV      SOSIAL</b>	
4.1.01 : Jumlah Sekolah, Murid dan Guru Sekolah RA, Tahun 2009.....	21
4.1.02 : Jumlah Sekolah Murid dan Guru, Sekolah Dasar(SD).....	22



4.1.03	: Jumlah Sekolah Murid dan Guru, Madrasah Ibtidiyah (MI) . . . . .	23
4.1.04	: Jumlah Sekolah, Murid dan Guru, Sekolah Menengah Tingkat Pertama(SMP) di Kecamatan Cisompet, Tahun 2009 . . . . .	24
4.1.05	: Jumlah Sekolah, Murid dan Guru Madrasah Tsanawiyah (MTs) Menurut Desa/ Kel Kecamatan Cisompet, Tahun 2009 . . . . .	25
4.1.06	: Jumlah Sekolah, Murid Dan Guru Sekolah Menengah Umum (SMU) di Kecamatan Cisompet, Tahun 2009 . . . . .	26
4.1.07	: Jumlah Pondok Pesantren, Pengasuh dan Santri Menurut Desa/ Kel Kecamatan Cisompet, Tahun 2009. . . . .	27
4.1.08	: Jumlah Sarana Fasilitas Kesehatan di Kecamatan Cisompet, . . . . .	28
4.1.09	: Jumlah Tenaga Kesehatan Tahun 2009. . . . .	30
4.1.10	: Jumlah Peserta Akseptor KB menurut Jenis Alat Kontrasepsi di Kecamatan Cisompet, Tahun 2009. . . . .	31
4.2.01	: Jumlah Peserta Akseptor KB menurut Jenis Alat Kontrasepsi di Kecamatan Cisompet, Tahun 2009 . . . . .	32
4.2.02	: Jumlah Pasangan Usia Subur (PUS) menurut Kelompok Umur di Kecamatan Cisompet, Tahun 2009. . . . .	33
4.2.03	: Jumlah Penduduk menurut Pentahapan Keluarga Sejahtera di Kecamatan Cisompet, Tahun 2009. . . . .	34
4.2.04	: Jumlah Pemeluk Agama menurut Agama yang Dianut di Kecamatan Cisompet, Tahun 2009. . . . .	35
4.2.05	: Jumlah Tempat Peribadatan di Kecamatan Cisompet, . . . . .	36
4.2.06	: Jumlah Pernikahan di Kecamatan Cisompet, Tahun 2009. . . . .	37
4.2.07	: Jumlah Lokasi Wakaf, Luas Wakaf, Tahun 2009. . . . .	38
4.2.08	: Jumlah Lapangan Olah Raga Menurut Jenis Kegiatan di Kecamatan Cisompet, Tahun 2009. . . . .	39
4.2.09	: Jumlah Penyandang Cacat Menurut Jenis Kecacatan di Kecamatan Cisompet, Tahun 2009. . . . .	40
<b>BAB.V</b>	<b>PERTANIAN</b>	
5.1.01	: Luas Lahan Sawah dan Lahan Bukan Sawah Tahun 2009. . . . .	42
5.1.02	: Luas Lahan Sawah Menurut Jenis Pengairan, Tahun 2009. . . . .	43
5.1.03	: Luas Panen, Tanaman Palawija Menurut Jenis Tanaman di Kecamatan Cisompet, Tahun 2009 (Ha). . . . .	44
5.1.04	: Produksi, Tanaman Palawija Menurut Jenis Tanaman di Kecamatan Cisompet, Tahun 2009(Ton) . . . . .	45
5.1.05	: Luas Lahan/Jumlah Pohon yang di Panen, Tanaman Buah-Buahan Menurut Jenis Tanaman di Kecamatan Cisompet, . . . . .	46
5.1.06	: Luas Lahan Panen, Produksi dan Produktifitas Tan Perkebunan Tahunan di Kecamatan Cisompet, Tahun 2009 . . . . .	47
5.1.07	: Luas Lahan Panen, Produksi dan Produktifitas Tan Perkebunan Semusim di Kecamatan Cisompet, Tahun 2009. . . . .	48

5.1.08	<i>: Luas Lahan Panen dan Produksi, Tanaman Perkebunan Menurut Jenis Tanaman Tahun 2009. ....</i>	49
5.1.09	<i>: Populasi Jumlah Ternak Menurut Jenis Ternak, Tahun 2009. ....</i>	50
5.1.10	<i>: Populasi Jumlah Unggas Menurut Jenis Unggas, Tahun 2009. ....</i>	51
5.2.01	<i>: Produksi Telur Menurut Ternak, Tahun 2009(Ton/Kg) . ....</i>	52
<b>BAB. VI      <i>INDUDSTRI PENGOLAHAN</i></b>		
6.1.01	<i>: Banyaknya Perusahaan Industri dan Tenaga Kerja Tahun 2009. .</i>	54
6.1.02	<i>: Banyaknya Industri Kecil/ Kerajinan Rumahtangga Tahun 2009. .</i>	55
6.1.03	<i>: Jumlah Kegiatan Usaha di Kecamatan Cisompet, Tahun 2009. .</i>	57
6.1.04	<i>: Jumlah Toko di Kecamatan Cisompet, Tahun 2009. ....</i>	58
<b>BAB. VII      <i>ANGKUTAN DAN KOMUNIKASI</i></b>		
7.1.01	<i>: Panjang Jalan Menurut Keadaan , Tahun 2009. ....</i>	60
7.1.02	<i>: Banyaknya Angkutan Kendaraan Bermotor dan Tidak Bermotor Menurut Jenis, Tahun 2009. ....</i>	61
7.1.03	<i>: Banyaknya Warnet, Wartel dan Pengguna Telepon Kabel di Kecamatan Cisompet, Tahun 2009. ....</i>	62
<b>BAB. VIII      <i>PARIWISATA</i></b>		
8.01	<i>: Jumlah Rumah Makan/Restoran dan Tenaga Kerja di Kecamatan Cisompet, Tahun 2009. ....</i>	64

# *Ulasan Singkat*

## ***Bab. 1. Letak Geografis***

Kecamatan Cisompet mempunyai luas wilayah sekitar 17.325 Ha<sup>2</sup>, dengan memiliki ketinggian antara 100-700 meter dari permukaan air laut serta memiliki batas-batas wilayah sebagai berikut :

- Sebelah Utara, berbatasan dengan Kecamatan Cikajang, Cihurip;
- Sebelah Timur, berbatasan dengan Kecamatan Cihurip;
- Sebelah Selatan, berbatasan dengan Kecamatan Pameungpeuk, Cibalong;
- Sebelah Barat, berbatasan dengan Kecamatan Cikelet, Pakenjeng.

Kecamatan Cisompet ini sebagian besar desa-desanya terletak di daerah Lereng atau punggung Bukit.

## ***Bab. 2. Pemerintahan***

Data yang disajikan pada Bab Pemerintahan ini mencakup data-data Pemerintahan, Aparatur dan data Luas Wilayah Kecamatan Cisompet.

Kecamatan Cisompet tahun 2009 meliputi sebanyak 11 Desa yang terbagi dalam 227 Kampung, 40 Dusun 111 Rukun Warga dan 374 Rukun Tetangga.

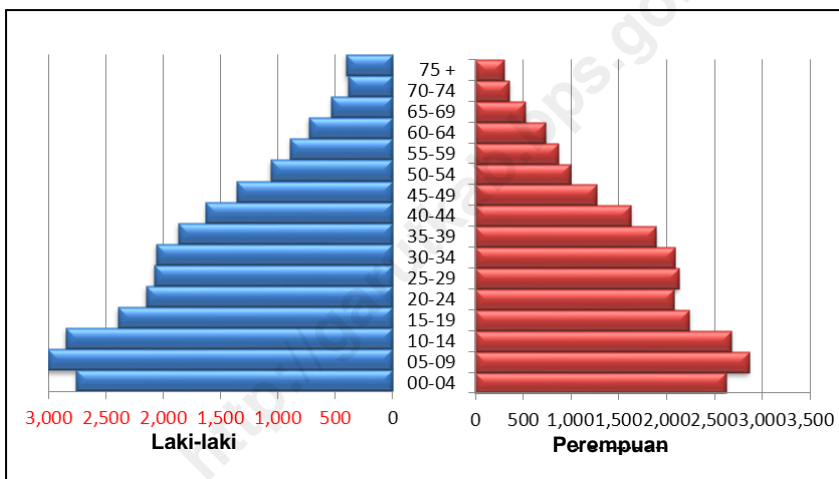
Adapun jumlah Aparat Desa sebanyak 112 orang dimana delapan orang berjenis kelamin perempuan .

## ***Bab. 3 Kependudukan***

Pada Bab III dapat dijumpai beragam tabel-tabel yang berhubungan dengan masalah penduduk, seperti jumlah penduduk, penduduk menurut kelompok umur, ketenagakerjaan termasuk penduduk yang bekerja sebagai TKI.

Kebijakan pembangunan disegala bidang senantiasa ditujukan bagi kepentingan masyarakat umum/penduduk. Oleh karena itu data kependudukan merupakan salah satu kunci dasar yang memegang peranan yang sangat penting dalam membuat kebijakan pembangunan. Dengan demikian data kependudukan yang akurat dan tepat waktu menempati urutan yang cukup penting.

*Gambar :*  
**Piramida Penduduk Kecamatan Cisompet, Tahun 2009**



Untuk mendapatkan data kependudukan yang akurat dan senantiasa tepat waktu, berbagai cara telah dilakukan BPS antara lain melalui Sensus Penduduk (SP), Survei Kependudukan dan Survei Sosial Ekonomi Nasional. Penduduk. Sensus Penduduk diadakan setiap sepuluh tahun sekali pada tahun-tahun kalender yang berakhir angka nol, dengan tujuan utama untuk memperoleh informasi ciri-ciri demografi dan sosial-ekonomi. Sensus Penduduk yang pertama kali diselenggarakan setelah Indonesia merdeka adalah pada tahun 1961, kedua tahun 1971 kemudian tahun 1980, tahun 1990 dan yang terakhir pada tahun 2000.

Jumlah penduduk Kecamatan Cisompet pada tahun 2009 sebanyak 51.417 jiwa yang terdiri dari 26.213 jiwa laki-laki dan 25.204 jiwa perempuan jumlah rumah tangga sebanyak 14.101 rumahtangga. Dengan banyaknya jiwa atau anggota rumah tangga per rumah tangga antara 3 (tiga) sampai 4 (empat) orang. Hal ini jelas sangat mempengaruhi beban dari setiap rumah tangga, karena dengan semakin banyaknya anggota rumah tangga jelas akan meningkatkan beban tanggungan dari rumah tangga tersebut, terutama kepala rumah tangga .

Dengan memiliki luas wilayah sekitar 17.325 Ha<sup>2</sup> menjadikan setiap Ha<sup>2</sup> nya rata-rata didiami sebanyak 3 jiwa dengan sebaran yang tidak merata pada setiap desanya yang terakumulasi di Desa Sukanagara dengan tingkat kepadatan penduduk setiap Ha<sup>2</sup> nya mencapai 5,14 jiwa sedangkan tingkat kepadatan terendah terdapat di desa Cikondang yang didiami kurang dari dua jiwa setiap Ha<sup>2</sup>.

Hal tersebut dikarenakan Kecamatan Cisompet ini sebagian besar luas daerahnya merupakan daerah pegunungan dan daerah Perkebunan..

#### ***Bab. 4 . Sosial***

Kebijakan Pembangunan dibidang sosial menyangkut berbagai aspek yang memang dirasakan sangat kompleks. Karena selain berdampak terhadap masalah ekonomi juga berdampak pada masalah sosial politik masyarakat. Bahkan keberhasilan pembangunan dibidang sosial dapat dievaluasi dan dijadikan sebagai indikator tahun-tahun selanjutnya. Keberhasilan pembangunan dalam bidang sosial tidak hanya dapat dilihat dari bentuk fisik saja namun juga harus dilihat secara keseluruhan yaitu dari segi fisik maupun dari segi non fisik

Salah satu upaya dari pemerintah Kabupaten DT. II Garut dalam rangka pembangunan sosial budaya adalah dengan mengupayakan berbagai program yang langsung menyentuh masyarakat sebagai sarannya diantaranya pembangunan di bidang pendidikan, kesehatan dan Keluarga Berencana, bidang Agama serta bidang sosial lainnya.

Pada bab ini data mengenai pendidikan menyajikan jumlah sekolah, murid dan guru menurut tingkatan pendidikan yang di mulai dari tingkat TK/RA sampai Sekolah Menengah (SMU/SMK/MA) termasuk data mengenai pondok pesantren.

Data mengenai kesehatan pada bab ini menyajikan jumlah sarana dan fasilitas kesehatan yang ada dikecamatan Cisompet mulai dari Puskesmas, Pustu sampai posyandu, termasuk jumlah tenaga kesehatan itu sendiri mulai dari dokter sampai dukun beranak. Data yang berhubungan dengan Wanita Pasangan Usia Subur (PUS) dalam bab ini disajikan mulai dari jumlah PUS menurut kelompok usia, keikutsertaan ber KB termasuk jenis KB yang digunakan.

Data mengenai Agama dalam bab ini menyajikan; jumlah penduduk menurut agama yang dianut, tempat peribadatan, termasuk kejadian perkawinan

## ***Bab. 5 . Pertanian***

Dalam struktur perekonomian Kabupaten Garut, sektor pertanian merupakan sektor yang sangat dominan, termasuk kecamatan Cisompet untuk sektor pertanian merupakan sektor yang dominan. Untuk ulasan sektor pertanian ini data dikelompokan dalam beberapa kelompok yakni sebagai berikut ;

- a. Pertanian Tanaman Pangan*
- b. Perkebunan*
- c. Kehutanan*
- d. Peternakan*
- e. Perikanan*

Komoditi-komoditi pertanian yang masuk kedalam kelompok Pertanian Tanaman Pangan meliputi pertanian tanaman padi (*padi sawah dan padi ladang*), tanaman palawija, tanaman sayur-sayuran dan tanaman buah-buahan (*Tanaman Bahan Makanan/ Tabama*). Adapun informasi yang dapat ditampilkan didalam sub bab ini mengenai tambah tanam, jumlah luas panen dan jumlah produksi untuk masing-masing komoditi.

Adapun komoditi yang masuk dalam kelompok perkebunan ini meliputi Perkebunan Besar Negara, Perkebunan Besar Swasta dan Perkebunan Rakyat, seperti komoditi tanaman aren, bambu, cengkeh, jahe, jambu mete, kakao, randu, kapolaga, kayu manis, kelapa, kencur, kina, kopi, kunir, lada, pala, vanili, pinang, teh.

Hutan selain berfungsi secara biologis juga dapat berfungsi ekonomis. Dimana fungsi hutan secara ekonomis sering dikaitkan dengan produksi hasil hutan itu sendiri, yaitu berupa kayu dan non kayu, produksi hutan yang berupa kayu adalah kayu pinus dan kayu rimba, sementara untuk produksi hutan yang berupa non kayu adalah seperti rotan, arang dan getah pinus.

Data mengenai peternakan yang terkaper disini adalah populasi ternak besar, kecil dan unggas, termasuk telur dan susu serta produksi daging, telur dan susu, termasuk juga luas lading pengembalaan. Adapun yang termasuk dalam katagori ternak disini terdiri dari sapi potong, sapi perah, kerbau, kuda, kambing dan domba, sementara yang termasuk ke dalam katagori unggas adalah ayam ras, ayam buras dan itik.

Kelompok perikanan yang tercakup di sini adalah perikan darat dan laut, sementara untuk wilayah kecamatan Cisompet ini data yang terkaper adalah perikanan berasal dari perikanan darat.

## ***Bab. 6 . Perindustrian***

Dalam rangka memasuki era pembangunan pertumbuhan industri dan era globalisasi, peran industri kecil sangat besar sekali, sehingga dalam hal ini pembinaan dan pengembangan perlu untuk terus ditingkatkan baik secara kualitas maupun kuantitas. Selain itu dalam perkembangannya usaha industri kecil ini selalu melibatkan berbagai aspek diantaranya bahan baku, permodalan/investasi, mesin/alat berproduksi, tenaga kerja, manajemen, promosi dan pemasaran.

Informasi yang dapat disajikan dalam publikasi ini mencakup perusahaan industri sedang dan IKKRT

***Bab. 7 . Angkutan***

Pada bagian Bab ini tabel-tabel yang disajikan mengenai perhubungan dan komunikasi. seperti panjang jalan, jumlah kendaraan bermotor dan tidak bermotor, pelanggan telepon, wartel dll

<http://garutkab.bps.go.id>



<http://gurutkab.bps.go.id>

# **Bab. I**

## **Letak Geogerafis**

Tabel. 1.01 : **Jarak Antar Desa/Kelurahan di Kecamatan Cisompet, Tahun 2010**

Desa/Kel	Depok	Sukanagara	Cihaurkuning	Cikondang	Jatisari	Cisompet	Sukamukti	Panyindangan	Margamulya	Sindangsari	Neglasari
(1)	(2)	(3)	(4)	(5)	(6)	(7)	(8)	(9)	(10)	(11)	(12)
001. Depok											
002. Sukanagara	2										
003. Cihaurkuning	16	14									
004. Cikondang	19	17	16								
005. Jatisari	14	12	11	5							
006. Cisompet	9	7	7	10	5						
007. Sukamukti	6	4	10	13	8	3					
008. Panyindangan	4	2	16	19	14	9	6				
009. Margamulya	29	27	27	30	25	20	23	29			
010. Sindangsari	14	12	12	15	10	5	8	14	15		
011. Neglasari	16	14	14	17	12	7	10	16	13	2	

Sumber : kecamatan

Tabel. 1.02 : **Tinggi Rata-Rata Dari Permukaan Laut Dan Luas Daerah Menurut Desa /Kel Tahun 2010**

Desa/Kel	Tinggi rata-rata dari permukaan laut (m)	Luas Daerah (Ha <sup>2</sup> )	% Luas Desa terhadap Kecamatan
(1)	(2)	(3)	(4)
001. Depok	110	1.517	8,81
002. Sukanagara	165	813	4,72
003. Cihaurkuning	650	1.592	9,24
004. Cikondang	700	4.083	23,70
005. Jatisari	525	1.308	7,59
006. Cisompet	515	1.115	6,47
007. Sukamukti	500	1.217	7,07
008. Panyindangan	220	1.150	6,68
009. Margamulya	700	1.900	11,03
010. Sindangsari	600	1.213	7,04
011. Neglasari	625	1.317	7,65
Jumlah	-	17.225	100,00

Sumber :Desa - desa

Tabel. 1.03 : **Letak Geografis Desa/Kelurahan di Kecamatan Cisompet, Tahun 2010**

Desa	Pesisir/ Tepi Pantai	Bukan Pesisir		
		Lembah/Aliran Sungai	Lereng/punggungan Bukit	Dataran
(1)	(2)	(3)	(4)	(5)
001. Depok	-	-	V	-
002. Sukanagara	-	-	V	-
003. Cihaurkuning	-	-	V	-
004. Cikondang	-	-	V	-
005. Jatisari	-	-	V	-
006. Cisompet	-	-	V	-
007. Sukamukti	-	-	V	-
008. Panyindangan	-	-	V	-
009. Margamulya	-	-	V	-
010. Sindangsari	-	-	V	-
011. Neglasari	-	-	V	-

Sumber :Desa - desa

<http://garutkab.bps.go.id>

# **Bab. II**

# **Pemerintahan**

Tabel. 2.01 : **Pegawai Negeri Sipil Menurut Tingkat Kepangkatan dan Jenis Kelamin di Kantor Kecamatan Cisompet Tahun 2010**

Tingkat Kepangkatan	Laki-laki	Perempuan	Jumlah
(1)	(2)	(3)	(4)
1. Pembina Utama (IV/e)	-	-	-
2. Pembina Utama Madya (IV/d)	-	-	-
3. Pembina Utama Muda (IV/c)	-	-	-
4. Pembina Tingkat I (IV/b)	1	-	-
5. Pembina (IV/a)	1	-	2
6. Penata Tingkat I (III/d)	-	1	1
7. Penata (III/c)	1	1	2
8. Penata Muda Tingkat I (III/b)	-	-	-
9. Penata Muda (III/a)	-	-	-
10. Pengatur Tingkat I (II/d)	1	-	1
11. Pengatur (II/c)	2	-	1
12. Pengatur Muda Tingkat I (II/b)	-	-	1
13. Pengatur Muda (II/a)	2	-	2
14. Juru Tingkat I (I/d)	-	-	-
15. Juru (I/c)	4	-	4
16. Juru Muda Tingkat I / (I/b)	-	-	-
17. Juru Muda (I/a)	-	-	-
<b>Jumlah</b>	<b>12</b>	<b>2</b>	<b>14</b>

Sumber :Kecamatan

**Tabel. 2.02 : Pegawai Negri Sipil Menurut Tingkat Pendidikan dan Jenis Kelamin Di Kantor Kecamatan Cisompet Tahun 2010**

Tingkat Pendidikan	Laki-laki	Perempuan	Jumlah
(1)	(2)	(3)	(4)
SD	-	-	-
SLTP	5	-	5
SLTA	4	1	5
D1	-	-	-
D2	-	-	-
D3	-	-	-
D4/S1	2	1	3
S2	1	-	1
S3	-	-	-
<b>Jumlah</b>	<b>12</b>	<b>2</b>	<b>14</b>

Sumber :Kecamatan

*Tabel. 2.03 :* **Jumlah Pegawai Desa/Kelurahan Menurut Jabatan Dan Jenis Kelamin Di Kecamatan Cisompet, Tahun 2010**

Struktur Jabatan	Laki-laki	Perempuan	Jumlah
(1)	(2)	(3)	(4)
Kepala Desa	11	-	11
Sekretaris Desa	11	-	11
Kaur Pemerintahan	8	3	11
Kaur Ekbang	11	-	11
Tantib	11	-	11
P3N	19	-	19
Staf	33	5	38
<b>Jumlah</b>	<b>104</b>	<b>8</b>	<b>112</b>

*Sumber :Desa – desa*



Tabel. 2.04 : **Jumlah Kampung, Dusun, RW/RK dan RT di Kecamatan Cisompet, per Desa/Kelurahan Tahun 2010**

Desa/Kel	Kampung	Dusun	RW/RK	RT
(1)	(2)	(3)	(4)	(5)
001. Depok	19	5	10	34
002. Sukanagara	16	3	10	33
003. Cihaurkuning	26	4	10	35
004. Cikondang	31	6	13	53
005. Jatisari	12	4	12	42
006. Cisompet	12	2	12	33
007. Sukamukti	9	2	9	31
008. Panyindangan	30	3	11	37
009. Margamulya	24	2	5	21
010. Sindangsari	25	4	10	46
011. Neglasari	23	5	17	41
Jumlah	227	40	119	406

Sumber :

*Tabel. 2.05 :* **Luas Wilayah Desa/Kel dirincin Menurut Lahan Pertanian dan Non Pertanian Di Kec Cisompet, Tahun 2010**

Desa/Kel	Hutan	Pertanian	Non Pertanian	Jumlah
(1)	(2)	(3)	(4)	(5)
001. Depok	500	307,76	711,24	1.517
002. Sukanagara	125	558,13	129,87	813
003. Cihaurkuning	475	1.017,03	99,97	1.592
004. Cikondang	2968	1.020,95	94,05	4.083
005. Jatisari	313	865,37	129,63	1.308
006. Cisompet	-	810,72	304,28	1.115
007. Sukamukti	381	771,45	64,55	1.217
008. Panyindangan	353,27	524,45	270,177	1.150
009. Margamulya	1600	209,6	90,4	1.900
010. Sindangsari	245	876,48	91,52	1.213
011. Neglasari	475	725,55	116,45	1.317
<b>Jumlah</b>				<b>17.225</b>

*Sumber :Desa - desa*

<http://garutkab.bps.go.id>

## **Bab. III**

# **Penduduk**

Tabel. 3.01 : **Jumlah Penduduk Menurut Jenis Kelamin di Kecamatan Cisompet, Tahun 2010**

Desa/ Kel	Laki-laki	Perempuan	Jumlah
(1)	(2)	(3)	(4)
001. Depok	2.648	2,605	5,253
002. Sukanagara	2.149	2,020	4,169
003. Cihaurkuning	2.455	2,329	4,784
004. Cikondang	3.271	3,264	6,535
005. Jatisari	2.333	2,332	4,665
006. Cisompet	2.128	2,065	4,193
007. Sukamukti	2.048	2,068	4,116
008. Panyindangan	2.274	2,254	4,528
009. Margamulya	1.094	1,043	2,137
010. Sindangsari	2.060	2,031	4,091
011. Neglasari	2.606	2,771	5,377
<b>Jumlah</b>	<b>25.066</b>	<b>24,782</b>	<b>49,848</b>

Sumber : SP 2010

Tabel. 3.02 : **Jumlah Penduduk Menurut Kelompok Umur Dan Jenis Kelamin Di Kec Cisompet, Tahun 2010**

Kelompok Umur	Laki-laki	Perempuan	Jumlah
(1)	(2)	(3)	(4)
04 – 00	2.722	2.547	5.269
09 – 05	2.899	2.764	5.663
14 – 10	3.052	2.899	5.951
19 – 15	2.001	1.907	3.908
24 – 20	1.475	1.669	3.144
29 – 25	1.728	1.796	3.524
34 – 30	1.688	1.756	3.444
39 – 35	1.860	1.989	3.849
44 – 40	1.817	1.694	3.511
49 – 45	1.512	1.505	3.017
54 – 50	1.257	1.214	2.471
59 – 55	906	805	1.711
64 – 60	712	743	1.455
69 – 65	524	590	1.114
74 – 70	421	452	873
+ 75	492	452	944
<b>Jumlah</b>	<b>25.066</b>	<b>24.782</b>	<b>49.848</b>

Sumber :SP 2010

Tabel. 3.03 : **Jumlah Penduduk Menurut Kelompok Usia Di Kecamatan Cisompet, Tahun 2010**

Desa/ Kel	0-14	15 - 64	65 +
(1)	(2)	(3)	(4)
001. Depok			
002. Sukanagara			
003. Cihaurkuning			
004. Cikondang			
005. Jatisari			
006. Cisompet			
007. Sukamukti			
008. Panyindangan			
009. Margamulya			
010. Sindangsari			
011. Neglasari			
<b>Jumlah</b>			

Sumber : BPS

Tabel. 3.04 : **Kepadatan Penduduk Menurut Desa/ Kel Di Kec Cisompet, Tahun 2010**

Desa/ Kel	Luas Daerah (Km <sup>2</sup> )	Jumlah Penduduk	Kepadatan per (Km <sup>2</sup> )
(1)	(2)	(3)	(4)
001. Depok	15.1700	5.253	28.88
002. Sukanagara	81.300	4.169	19.50
003. Cihaurkuning	159.200	4.784	33.28
004. Cikondang	408.300	6.535	62.48
005. Jatisari	130.800	4.665	28.04
006. Cisompet	111.500	4.193	26.59
007. Sukamukti	121.700	4.116	29.57
008. Panyindangan	115.000	4.528	25.40
009. Margamulya	190.000	2.137	88.91
010. Sindangsari	121.300	4.091	29.65
011. Neglasari	131.700	5.377	24.49
Jumlah	1.722.500	49.848	372.29

Sumber : BPS

**Tabel. 3.05 : Jumlah Penduduk, Rmtg dan Rata-rata Anggota Rmtg Menurut Desa/ Kel Di Kecamatan Cisompet, Tahun 2010**

Desa/ Kel	Jumlah Penduduk	Jumlah Rumah tangga	Rata-rata Anggota Rmtg
(1)	(2)	(3)	(4)
001. Depok	5,253	1.338	3.93
002. Sukanagara	4,169	1.119	3.73
003. Cihaurkuning	4,784	1.228	3.90
004. Cikondang	6,535	1.772	3.69
005. Jatisari	4,665	1.267	3.68
006. Cisompet	4,193	1.130	3.71
007. Sukamukti	4,116	1.142	3.60
008. Panyindangan	4,528	1.292	3.50
009. Margamulya	2,137	659	3.24
010. Sindangsari	4,091	1.186	3.45
011. Neglasari	5,377	1.533	3.51
<b>Jumlah</b>	<b>49,848</b>	<b>13.666</b>	<b>3.65</b>

Sumber : SP 2010



**Tabel. 3.06 : Jumlah Penduduk yang Bekerja menurut Lapangan Pekerjaan Di Kecamatan Cisompet, Tahun 2010**

Desa/ Kel	Pertanian	Penggalian/ Pertambangan	Kontruksi/	Perdagangan
(1)	(2)	(3)	(4)	(5)
001. Depok	2.593	38	36	41
002. Sukanagara	1.655	80	72	120
003. Cihaurkuning	1.543	34	147	47
004. Cikondang	3.378	15	59	101
005. Jatisari	2.942	17	71	94
006. Cisompet	1.390	20	100	773
007. Sukamukti	534	-	31	60
008. Panyindangan	912	113	141	166
009. Margamulya	780	-	50	101
010. Sindangsari	1.220	3	33	45
011. Neglasari	1.247	40	65	22
<b>Jumlah</b>	<b>16.947</b>	<b>320</b>	<b>740</b>	<b>1.548</b>

*Sumber :Desa – desa*

Tabel. 3.06 : Lanjutan

Desa/ Kel	Industri Pengolahan	Angkutan	Keuangan	Jasa-jasa
(1)	(6)	(7)	(8)	(9)
001. Depok	7	127	3	139
002. Sukanagara	10	84	-	45
003. Cihaurkuning	27	52		24
004. Cikondang	17	45	3	92
005. Jatisari	32	64	-	41
006. Cisompet	18	126	10	124
007. Sukamukti	24	76	1	59
008. Panyindangan	81	110	2	41
009. Margamulya	209	55	-	29
010. Sindangsari	34	61	-	25
011. Neglasari	19	102	3	30
<b>Jumlah</b>	<b>478</b>	<b>902</b>	<b>22</b>	<b>649</b>

Sumber :Desa desa

*Tabel. 3.07 :* **Jumlah Penduduk yang Bekerja Sebagai TKI menurut Jenis Kelamin di Kecamatan Cisompet, Tahun 2010**

Desa/ Kel	Laki-laki	Perempuan	Jumlah
(1)	(2)	(3)	(4)
001. Depok	3	21	24
002. Sukanagara	-	6	6
003. Cihaurkuning	8	33	41
004. Cikondang	-	7	7
005. Jatisari	-	4	4
006. Cisompet	-	2	2
007. Sukamukti	-	11	11
008. Panyindangan	-	1	1
009. Margamulya	-	5	5
010. Sindangsari	-	5	5
011. Neglasari	-	4	4
<b>Jumlah</b>	<b>11</b>	<b>99</b>	<b>110</b>

*Sumber : Desa -desa*

<http://garutkab.bps.go.id>

## **Bab. IV**

# **S o s i a l**

**Tabel. 4.1.01 : Jumlah Sekolah, Murid dan Guru Sekolah Raudhatul Atfal (RA) Menurut Desa/ Kel Di Kecamatan Cisompet, Tahun 2010**

Desa/ Kel	Sekolah	Murid	Guru
(1)	(2)	(3)	(4)
001. Depok	-	-	-
002. Sukanagara	1	82	5
003. Cihaurkuning	-	-	-
004. Cikondang	1	30	3
005. Jatisari	2	112	12
006. Cisompet	-	-	-
007. Sukamukti	-	-	-
008. Panyindangan	-	-	-
009. Margamulya	-	-	-
010. Sindangsari	-	-	-
011. Neglasari	-	-	-
<b>Jumlah</b>	<b>4</b>	<b>224</b>	<b>20</b>

Sumber :UPTD Pendidikan

**Tabel. 4.1.02 : Jumlah Sekolah, Murid dan Guru Sekolah Dasar Dilingkungan Dinas Pendidikan Menurut Desa/ Kel Di Kecamatan Cisompet, Tahun 2010**

Desa/ Kel	Sekolah	Murid	Guru
(1)	(2)	(3)	(4)
001. Depok	4	618	26
002. Sukanagara	4	586	22
003. Cihaurkuning	4	733	21
004. Cikondang	6	1.015	32
005. Jatisari	4	818	28
006. Cisompet	4	633	28
007. Sukamukti	4	488	29
008. Panyindangan	5	631	39
009. Margamulya	3	247	16
010. Sindangsari	4	560	22
011. Neglasari	6	897	31
<b>Jumlah</b>	<b>48</b>	<b>7.226</b>	<b>294</b>

Sumber : UPTD Pendidikan

**Jumlah Sekolah, Murid Dan Guru Madrasah Ibtidaiyah (MI) Menurut Desa/ Kel Kecamatan Cisompet, Tahun 2010**

Tabel. 4.1. 03 :

Desa/ Kel	Sekolah	Murid	Guru
(1)	(2)	(3)	(4)
001. Depok	1	137	8
002. Sukanagara	1	114	7
003. Cihaurkuning	-	-	-
004. Cikondang	1	114	8
005. Jatisari	-	-	-
006. Cisompet	-	-	-
007. Sukamukti	-	-	-
008. Panyindangan	1	237	12
009. Margamulya	-	-	-
010. Sindangsari	-	-	-
011. Neglasari	-	-	-
<b>Jumlah</b>	<b>4</b>	<b>602</b>	<b>35</b>

Sumber : KUA Kecamatan

**Jumlah Sekolah, Murid dan Guru Sekolah Menengah  
Tingkat Pertama Dilingkungan Dinas Pendidikan  
Menurut Desa/ Kel Di Kecamatan Cisompet, Tahun 2010**

Desa/ Kel	Sekolah	Murid	Guru
(1)	(2)	(3)	(4)
001. Depok	-	-	-
002. Sukanagara	1	414	26
003. Cihaurkuning	-	-	-
004. Cikondang	1	285	25
005. Jatisari	1	230	23
006. Cisompet	1	913	42
007. Sukamukti	-	-	-
008. Panyindangan	-	-	-
009. Margamulya	-	-	-
010. Sindangsari	-	-	-
011. Neglasari	1	413	21
<b>Jumlah</b>	<b>5</b>	<b>2.255</b>	<b>137</b>

Sumber : UPTD Pendidikan



**Jumlah Sekolah, Murid dan Guru Madrasah Tsanawiyah (MTs) Menurut Desa/ Kel Kecamatan Cisompet, Tahun 2010**  
 Tabel. 4.1. 05 :

Desa/ Kel	Sekolah	Murid	Guru
(1)	(2)	(3)	(4)
001. Depok	1	72	11
002. Sukanagara	-	-	-
003. Cihaurkuning	-	-	-
004. Cikondang	-	-	-
005. Jatisari	-	-	-
006. Cisompet	1	139	21
007. Sukamukti	-	-	-
008. Panyindangan	1	162	22
009. Margamulya	-	-	-
010. Sindangsari	-	-	-
011. Neglasari	-	-	-
<b>Jumlah</b>	<b>3</b>	<b>373</b>	<b>54</b>

Sumber : KUA Kecamatan

*Tabel. 4.1.06 :* **Jumlah Sekolah, Murid Dan Guru Sekolah Menengah Umum (SMU) Dilingkungan Dinas Pendidikan Menurut Desa/ Kel Di Kecamatan Cisompet, Tahun 2010**

Desa/ Kel	Sekolah	Murid	Guru
(1)	(2)	(3)	(4)
001. Depok	-	-	-
002. Sukanagara	-	-	-
003. Cihaurkuning	-	-	-
004. Cikondang	-	-	-
005. Jatisari	-	-	-
006. Cisompet	1	528	31
007. Sukamukti	-	-	-
008. Panyindangan	-	-	-
009. Margamulya	-	-	-
010. Sindangsari	-	-	-
011. Neglasari	-	-	-
<b>Jumlah</b>	<b>1</b>	<b>528</b>	<b>31</b>

*Sumber : UPTD Pendidikan*

Tabel. 4.1.07 : **Jumlah Pondok Pesantren, Pengasuh dan Santri Menurut Desa/ Kel Kecamatan Cisompet, Tahun 2010**

Desa/ Kel	Pondok Pesantren	Pengasuh	Santri		Jumlah
			Laki-laki	Perempuan	
(1)	(2)	(3)	(4)	(5)	(6)
001. Depok	1	1	21	40	61
002. Sukanagara	1	1	22	51	73
003. Cihaurkuning	1	1	15	37	52
004. Cikondang	3	3	87	227	314
005. Jatisari	1	1	27	41	68
006. Cisompet	1	1	19	30	49
007. Sukamukti	-	-	-	-	-
008. Panyindangan	1	1	33	89	122
009. Margamulya	-	-	-	-	-
010. Sindangsari	-	-	-	-	-
011. Neglasari	1	1	26	67	93
<b>Jumlah</b>	<b>10</b>	<b>10</b>	<b>250</b>	<b>582</b>	<b>832</b>

Sumber : MUI Kecamatan

**Tabel. 4.1.08 :** Jumlah Sarana Fasilitas Kesehatan Menurut Desa/ Kel. Di Kecamatan Cisompet, Tahun 2010

Desa/ Kel	Rumah Sakit/ RS Bersalin	Puskesmas	Pustu	Poskesdes	Polindes	Pos Yandu
(1)	(2)	(3)	(4)	(5)	(6)	(7)
001. Depok	-	-	1	-	1	8
002. Sukanagara	-	-	1	-	1	8
003. Cihaurkuning	-	-	1	-	-	8
004. Cikondang	-	-	1	-	1	11
005. Jatisari	-	-	1	-	1	12
006. Cisompet	-	1	-	-	-	12
007. Sukamukti	-	-	-	-	-	9
008. Panyindangan	-	-	1	-	1	8
009. Margamulya	-	-	1	-	1	6
010. Sindangsari	-	-	-	1	-	10
011. Neglasari	-	-	1	-	1	8
Jumlah	-	1	8	1	7	100

Sumber : Podes 2011

Tabel. 4.1.08: Lanjutan

Desa/ Kel	Tempat Praktek Dokter	Tempat Praktek Bidan	Apotik	Toko Khusus Obat/Jamu
(1)	(8)	(3)	(4)	(5)
001. Depok	-	-	-	-
002. Sukanagara	-	-	-	-
003. Cihaurkuning	-	-	-	-
004. Cikondang	-	-	-	-
005. Jatisari	-	-	-	-
006. Cisompet	1	1	-	3
007. Sukamukti	-	-	-	-
008. Panyindangan	-	-	-	-
009. Margamulya	-	-	-	-
010. Sindangsari	-	-	-	-
011. Neglasari	-	-	-	-
<b>Jumlah</b>	<b>1</b>	<b>1</b>	<b>-</b>	<b>3</b>

Sumber :Desa - desa

**Tabel. 4.1.09 : Jumlah Tenaga Kesehatan Menurut Desa/ Kel Di Kecamatan Cisompet, Tahun 2010**

Desa/ Kel	Dokter	Perawat	Mantri Kesehatan	Bidan	Dukun Beranak
(1)	(2)	(3)	(4)	(5)	(6)
001. Depok	-	2	1	1	8
002. Sukanagara	-	-	1	1	4
003. Cihaurkuning	-	-	1	1	11
004. Cikondang	-	-	1	1	7
005. Jatisari	-	-	1	1	4
006. Cisompet	1	7	12	3	3
007. Sukamukti	-	-	1	1	9
008. Panyindangan	-	-	1	1	5
009. Margamulya	-	-	1	1	3
010. Sindangsari	-	-	1	1	6
011. Neglasari	-	-	1	1	11
<b>Jumlah</b>	<b>1</b>	<b>9</b>	<b>22</b>	<b>13</b>	<b>71</b>

Sumber :Desa - desa

**Tabel. 4.1.10: Jumlah Peserta Akseptor KB menurut Jenis Alat Kontrasepsi di Kecamatan Cisompet, Tahun 2010**

Desa/ Kel	IUD	MOW	MOP	KONDOM	NON HORMONAL
(1)	(2)	(3)	(4)	(5)	(6)
001. Depok	88	10	4	-	102
002. Sukanagara	45	-	-	-	45
003. Cihaurkuning	52	2	9	-	63
004. Cikondang	26	-	-	-	26
005. Jatisari	36	3	1	3	43
006. Cisompet	149	17	3	4	173
007. Sukamukti	84	5	3	-	92
008. Panyindangan	81	4	47	-	132
009. Margamulya	20	9	26	-	55
010. Sindangsari	61	2	-	-	63
011. Neglasari	66	15	8	5	94
Jumlah	708	67	101	12	888

Sumber :UPTD KB

**Tabel. 4.2.01 : Jumlah Peserta Akseptor KB menurut Jenis Alat Kontrasepsi di Kecamatan Cisompet, Tahun 2010**

Desa/ Kel	IMPLANT	SUNTIK	PIL	HORMONAL	Jumlah
(1)	(2)	(3)	(4)	(5)	(6)
001. Depok	117	395	392	904	2.012
002. Sukanagara	-	403	183	586	1.262
003. Cihaurkuning	5	367	249	621	1.368
004. Cikondang	-	527	332	859	1.770
005. Jatisari	-	297	332	629	1.344
006. Cisompet	66	343	309	718	1.782
007. Sukamukti	16	332	272	620	1.424
008. Panyindangan	11	406	230	618	1.529
009. Margamulya	-	204	160	371	845
010. Sindangsari	17	292	280	589	1.304
011. Neglasari	16	327	267	610	1.408
<b>Jumlah</b>	<b>248</b>	<b>3.893</b>	<b>3.006</b>	<b>7.125</b>	<b>16.048</b>

Sumber : UPTD KB



Tabel : 4.2.02 : **Jumlah Pasangan Usia Subur (PUS) menurut Kelompok Umur di Kecamatan Cisompet, Tahun 2010**

Desa/ Kel	< 20 Thn	20-29 Thn	> 30 Thn	Jumlah
(1)	(2)	(3)	(4)	(5)
001. Depok	140	481	638	1.259
002. Sukanagara	51	320	504	875
003. Cihaurkuning	29	520	514	1.063
004. Cikondang	98	545	779	1.422
005. Jatisari	57	512	489	1.058
006. Cisompet	120	521	683	1.324
007. Sukamukti	4	281	656	941
008. Panyindangan	89	449	546	1.084
009. Margamulya	12	206	309	527
010. Sindangsari	17	811	100	928
011. Neglasari	46	639	645	1.330
<b>Jumlah</b>	<b>663</b>	<b>5.285</b>	<b>5.863</b>	<b>11.811</b>

Sumber : UPTD KB

**Tabel. 4.2.03 : Jumlah Penduduk menurut Pentahapan Keluarga Sejahtera di Kecamatan Cisompet, Tahun 2010**

Desa/ Kel	Pra KS	KS 1	KS 2	KS 3	KS 3+
(1)	(2)	(3)	(4)	(5)	(6)
001. Depok	420	320	540	163	25
002. Sukanagara	46	381	328	338	16
003. Cihaurkuning	394	298	280	179	11
004. Cikondang	492	620	660	42	-
005. Jatisari	398	316	158	456	-
006. Cisompet	411	490	443	275	20
007. Sukamukti	262	355	656	180	17
008. Panyindangan	497	385	411	91	11
009. Margamulya	209	133	189	145	24
010. Sindangsari	230	342	578	90	-
011. Neglasari	513	375	460	241	15
<b>Jumlah</b>	<b>3.872</b>	<b>4.015</b>	<b>4.703</b>	<b>2.200</b>	<b>139</b>

Sumber : UPTD KB

Tabel. 4. 2.04 : **Jumlah Pemeluk Agama menurut Agama yang Dianut di Kecamatan Cisompet, Tahun 2010**

Desa/ Kel	Islam	Protestan	Katolik	Hindu	Budha	Lainnya
(1)	(2)	(3)	(4)	(5)	(6)	(7)
001. Depok	5.253	-	-	-	-	-
002. Sukanagara	4.168	1	-	-	-	-
003. Cihaurkuning	4.784	-	-	-	-	-
004. Cikondang	6.535	-	-	-	-	-
005. Jatisari	4.665	-	-	-	-	-
006. Cisompet	4.193	-	-	-	-	-
007. Sukamukti	4.116	-	-	-	-	-
008. Panyindangan	4.528	-	-	-	-	-
009. Margamulya	2.137	-	-	-	-	-
010. Sindangsari	4.090	1	-	-	-	-
011. Neglasari	5.377	-	-	-	-	-
<b>Jumlah</b>	<b>49.846</b>	<b>2</b>	<b>-</b>	<b>-</b>	<b>-</b>	<b>-</b>

Sumber :KUA Kecamatan

Tabel. 4.2.05 : **Jumlah Tempat Peribadatan Di di Kecamatan Cisompet, Tahun 2010**

Desa/ Kel	Masjid	Langgar	Mushola	Gereja	Pura	Vihara
(1)	(2)	(3)	(4)	(5)	(6)	
001. Depok	24	15	8	-	-	-
002. Sukanagara	11	28	13	-	-	-
003. Cihaurkuning	12	31	26	-	-	-
004. Cikondang	24	18	2	-	-	-
005. Jatisari	12	20	16	-	-	-
006. Cisompet	10	30	4	-	-	-
007. Sukamukti	10	25	5	-	-	-
008. Panyindangan	14	35	5	-	-	-
009. Margamulya	11	35	5	-	-	-
010. Sindangsari	14	39	5	-	-	-
011. Neglasari	13	27	3	-	-	-
<b>Jumlah</b>	<b>155</b>	<b>303</b>	<b>92</b>	<b>-</b>	<b>-</b>	<b>-</b>

Sumber : KUA Kecamatan

Tabel. 4. 2.06 : Jumlah Pernikahan di Kecamatan Cisompet, Tahun 2010

Desa/ Kel	Nikah	Talak	Rujuk	Jumlah
(1)	(2)	(3)	(4)	(5)
001. Depok	12	-	-	12
002. Sukanagara	13	-	-	13
003. Cihaurkuning	15	-	-	15
004. Cikondang	16	-	-	16
005. Jatisari	13	-	-	13
006. Cisompet	5	-	-	5
007. Sukamukti	8	-	-	8
008. Panyindangan	8	-	-	8
009. Margamulya	3	-	-	3
010. Sindangsari	2	-	-	2
011. Neglasari	17	-	-	17
<b>Jumlah</b>	<b>112</b>	<b>-</b>	<b>-</b>	<b>112</b>

Sumber : KUA Kecamatan

Tabel. 4. 2.07 : **Jumlah Lokasi wakaf, Luas Wakaf di Kecamatan Cisompet, Tahun 2010**

Desa/ Kel	JUMLAH LOKASI	BERSERTI FIKAT	BER-AIW / APAIW	LUAS SELURUH NYA
(1)	(2)	(3)	(4)	(5)
001. Depok	17	7	10	4.998
002. Sukanagara	9	8	1	4.249
003. Cihaurkuning	10	7	3	4.594
004. Cikondang	11	8	3	6.488
005. Jatisari	9	8	1	4.759
006. Cisompet	10	4	6	3.817
007. Sukamukti	7	1	6	3.676
008. Panyindangan	26	26	-	4.617
009. Margamulya	1	1	-	3.016
010. Sindangsari	5	4	1	4.584
011. Neglasari	15	9	6	5.591
<b>Jumlah</b>	<b>120</b>	<b>83</b>	<b>37</b>	<b>50.389</b>

Sumber : KUA Kecamatan

Tabel. 4.2.08 : **Jumlah Lapangan Olah Raga Menurut Jenis Kegiatan di Kecamatan Cisompet, Tahun 2010**

Desa/ Kelurahan	Sepak Bola	Bola Voly	Bulu Tangkis	Tenis Meja	Lainnya
(1)	(2)	(3)	(4)	(5)	(6)
001. Depok	2	4	2	4	-
002. Sukanagara	2	5	-	3	-
003. Cihaurkuning	2	9	-	3	-
004. Cikondang	6	12	1	-	-
005. Jatisari	3	6	1	5	-
006. Cisompet	3	8	2	4	-
007. Sukamukti	2	9	1	10	-
008. Panyindangan	4	12	2	10	-
009. Margamulya	2	8	-	6	-
010. Sindangsari	-	2	1	4	-
011. Neglasari	2	8	2	7	-
<b>Jumlah</b>	<b>28</b>	<b>83</b>	<b>12</b>	<b>56</b>	<b>28</b>

Sumber :Desa - desa

Tabel. 4.2.09 : **Jumlah Penyandang Cacat Menurut Jenis Kecacatan di Kecamatan Cisompet, Tahun 2010**

Desa/ Kelurahan	Tuna Netra (buta)	Tuna Runggu (bisu-tuli)	Tuna Grahita (Mental)	Tuna Daksa (C.tubuh)	Tuna Wicara
(1)	(2)	(3)	(4)	(5)	(6)
001. Depok	2	3	3	2	5
002. Sukanagara	-	16	3	3	-
003. Cihaurkuning	-	3	5	7	-
004. Cikondang	4	6	4	5	6
005. Jatisari	1	5	2	-	3
006. Cisompet	-	2	2	-	-
007. Sukamukti	3	3	5	-	-
008. Panyindangan	2	18	4	3	-
009. Margamulya	5	7	4	1	2
010. Sindangsari	2	1	1	2	2
011. Neglasari	1	8	5	-	-
<b>Jumlah</b>	<b>20</b>	<b>72</b>	<b>38</b>	<b>23</b>	<b>18</b>

Sumber : Desa - desa



<http://garutkab.bps.go.id>

## **Bab. V**

# **Pertanian**

**Tabel 5.1.01 : Luas Lahan Sawah dan Lahan Bukan Sawah di Kecamatan Cisompet, Tahun 2010**

Desa/ Kel	Lahan Sawah	Bukan Lahan Sawah			Total
		Lahn Kering	Lainnya	Jumlah	
(1)	(2)	(3)	(4)	(5)	(6)
001. Depok	135	867	-	867	1.002
002. Sukanagara	89	264	-	264	353
003. Cihaurkuning	62	537	-	537	599
004. Cikondang	294	446	-	446	740
005. Jatisari	73	133	-	133	206
006. Cisompet	79	135	-	135	214
007. Sukamukti	105	605	-	605	710
008. Panyindangan	131	216	-	216	347
009. Margamulya	90	147	-	147	237
010. Sindangsari	113	443	-	443	556
011. Neglasari	74	782	-	782	856
<b>Jumlah</b>	<b>1.245</b>	<b>4.575</b>	<b>-</b>	<b>4.575</b>	<b>5.820</b>

Sumber : Desa – desa 2009

Tabel 5.1.02 : **Luas Lahan Sawah Menurut Jenis Pengairan di Kecamatan Cisompet, Tahun 2010**

Desa/ Kel	Setengah Teknis	Sederhana	Tadah Hujan	Jumlah
(1)	(2)	(3)	(4)	(5)
001. Depok	-	50	85	135
002. Sukanagara	-	24	54	78
003. Cihaurkuning	-	102	213	315
004. Cikondang	-	212,47	157,65	370,12
005. Jatisari	-	105	125	230
006. Cisompet	-	39,58	19	58,58
007. Sukamukti	-	58	40	98
008. Panyindangan	-	75	69	144
009. Margamulya	-	59,8	30	89,8
010. Sindangsari	-	121	17	138
011. Neglasari	-	112	90	202
<b>Jumlah</b>	-	<b>958,85</b>	<b>899,65</b>	<b>1858,5</b>

Sumber Desa – desa 2009

**Tabel 5.1.03 : Luas Lahan Panen, Tanaman Palawija Menurut Jenis Tanaman di Kecamatan Cisompet, Tahun 2010(Ha)**

Desa/ Kel	Jagung	Singkong	Ubi Jalar	Kacang tanah	Kedelai
(1)	(2)	(3)	(4)	(5)	(6)
001. Depok	-	1	-	-	-
002. Sukanagara	-	1	-	-	-
003. Cihaurkuning	-	7	-	-	-
004. Cikondang	-	3	-	-	-
005. Jatisari	-	6	-	-	-
006. Cisompet	-	1	1	-	-
007. Sukamukti	2	5	1	1	3
008. Panyindangan	35	13	2	2	-
009. Margamulya	-	2	2	-	-
010. Sindangsari	-	5	-	-	-
011. Neglasari	-	5	-	-	-
<b>Jumlah</b>	<b>37</b>	<b>49</b>	<b>6</b>	<b>3</b>	<b>3</b>

*Sumber Desa – desa 2009*

**Tabel 5.1.04 : Produksi, Tanaman Palawija Menurut Jenis Tanaman di Kecamatan Cisompet, Tahun 2010(Ton)**

Desa/ Kel	Jagung	Singkong	Ubi Jalar	Kacang tanah	Kedelai	
(1)	(2)	(3)	(4)	(5)	(6)	(7)
001. Depok	-	13	-	-	-	-
002. Sukanagara	-	12	-	-	-	-
003. Cihaurkuning	-	105	-	-	-	-
004. Cikondang	-	37	-	-	-	-
005. Jatisari	-	87	-	-	-	-
006. Cisompet	-	13	14	-	-	-
007. Sukamukti	6	72	16	2	1	
008. Panyindangan	108	159	29	0,6	-	-
009. Margamulya	-	27	31	-	-	-
010. Sindangsari	-	74	-	-	-	-
011. Neglasari	-	68	-	-	-	-
Jumlah	114	667	90	2,6	1	114

Sumber : Desa – desa 2009

**Tabel 5.1.05 : Luas Lahan/Jumlah Pohon yang di Panen, Tanaman Buah-Buahan Menurut Jenis Tanaman di Kecamatan Cisompet, Tahun 2010(Ha )/Phn**

Desa/ Kel	RAMBUTAN	JERUK SIAM	MANGGA	PISANG	DURIAN	SIRSAK
(1)	(2)	(3)	(4)	(5)	(6)	(7)
001. Depok	-	3	15	25	-	-
002. Sukanagara	-	-	-	5	-	-
003. Cihaurkuning	-	0.5	1	25	0.5	0.5
004. Cikondang	1	1	3	50	2	3
005. Jatisari	-	0.5	1	25	0.5	0.5
006. Cisompet	1	1	4	5	1	-
007. Sukamukti	1	0.5	15	25	1	5
008. Panyindangan	2	3	3	50	1	0.5
009. Margamulya	-	-	-	7	-	-
010. Sindangsari	-	4	-	15	0.5	1
011. Neglasari	2	3	3	50	1	0.5
Jumlah	7	16,5	45	282	7,5	11

Sumber : Desa – desa 2009

**Tabel 5.1.06:**  
**Luas Lahan Panen, Produksi dan Produktifitas Tan Perkebunan Tahunan di Kecamatan Cisompet Tahun 2010**

Jenis Tanaman	Luas Lahan (Ha)	Produksi (Kw)	Produktifitas (kw/Ha)
(1)	(2)	(3)	(4)
AREN	76	1.292	17
BAMBU	45	-	-
CENGKEH	247	530	2,15
JAMBU METE	-	-	-
JARAK	-	-	-
KAKAO	417	687,18	1,65
KAPOK/RANDU	-	-	-
KARET	-	-	-
KAYU MANIS	-	-	-
KELAPA	146	570	3,9
KINA	-	-	-
KOPI	61	912,5	14,95
LADA	-	-	-
PALA	-	-	-
PINANG	-	-	-
TEH	1.075,98	25.385,95	23,6
KARET	603,33	7.566,22	12,7

Sumber : Desa-desanya 2009

**Tabel 5.1.07 : Luas Lahan Panen, Produksi dan Produktifitas Tan Perkebunan Semusim di Kecamatan Cisompet, Tahun 2010**

Jenis Tanaman	Luas Lahan (Ha)	Produksi (Kw)	Produktifitas (kw/Ha)
(1)	(2)	(3)	(4)
AKAR WANGI	-	-	-
HARAMAY	-	-	-
JAHE	13	1.350	103,8
KAPOLAGA	55	100	1,8
KENCUR	-	-	-
KUNIR	-	-	-
NILAM	-	-	-
PANILI	3	700	233,3
SEREH WANGI	-	-	-
TEBKAU	-	-	-
TEBU	-	-	-

Sumber : Desa – desanya 2009



**Tabel 5.1.08 : Luas Lahan Panen dan Produksi, Tanaman Perkebunan Menurut Jenis Tanaman di Kecamatan Cisompet, Tahun 2010**

Desa/ Kel	Kelapa		Cengkeh		Kopi	
	Luas Panen	Produksi (ton)	Luas Panen	Produksi (ton)	Luas Panen	Produksi (ton)
(1)	(2)	(3)	(4)	(5)	(6)	(7)
001. Depok	35	23	12	2,2	4	2,91
002. Sukanagara	15	7	6	7,3	2	1,48
003. Cihaurkuning	2	1,3	11	3,1	5	3,52
004. Cikondang	21	16,8	6	1,5	7	5,08
005. Jatisari	10	6	3	1,1	5	3,64
006. Cisompet	7	4	3	0,8	4	2,84
007. Sukamukti	19	11,4	6	2,2	5	3,75
008. Panyindangan	27	17	60	21	12	9,67
009. Margamulya	2	1,1	100	32	8	5,34
010. Sindangsari	5	3,2	25	7,5	5	3,72
011. Neglasari	3	2,3	15	3,8	4	2,87
Jumlah	146	93,1	247	82,5	61	44,82

Sumber : Desa – desa 2009

**Tabel 5.1.09 : Populasi Jumlah Ternak Menurut Jenis Ternak di Kecamatan Cisompet, Tahun 2010**

Desa / Kel	Sapi Perah	Sapi Potong	Kerbau	Kuda	Kambing	Domba
(1)	(2)	(3)	(4)	(5)	(6)	(7)
001. Depok		25	58	-	72	362
002. Sukanagara		4	15	-	71	324
003. Cihaurkuning		19	219	-	538	638
004. Cikondang		5	213	-	423	674
005. Jatisari		24	72	-	242	197
006. Cisompet		36	20	-	205	515
007. Sukamukti		27	58	-	243	503
008. Panyindangan		7	111	-	502	773
009. Margamulya		7	40	-	205	341
010. Sindangsari		20	17	-	213	109
011. Neglasari		11	48	-	385	378
Jumlah		185	871	-	3.099	4.814

Sumber : Desa – desa 2009

**Tabel 5.1.10 : Populasi Jumlah Unggas Menurut Jenis Unggas di Kecamatan Cisompet, Tahun 2010**

Desa / Kel	Ayam Kampung	Ayam Petelur	Ayam Pedagg	Itik	Itik Manila
(1)	(2)	(3)	(4)	(5)	(6)
001. Depok	3.422	-	-	327	
002. Sukanagara	2.712	-	-	325	
003. Cihaurkuning	419	-	-	588	
004. Cikondang	6.421	-	-	632	
005. Jatisari	4.067	-	-	326	
006. Cisompet	1.050	-	-	35	
007. Sukamukti	5.794	-	-	42	
008. Panyindangan	2.597	-	-	64	
009. Margamulya	1.578	-	-	57	
010. Sindangsari	4.300	-	-	103	
011. Neglasari	1.786	-	-	223	
<b>Jumlah</b>	<b>34.146</b>	<b>-</b>	<b>-</b>	<b>2.722</b>	

Sumber : Desa – desa 2009

**Tabel 5.2.01 : Produksi Telur Menurut Ternak di Kecamatan Cisompet, Tahun 2010(Ton/Kg)**

Desa / Kel	Ayam Kampung	Ayam Petelur	Ayam Pedaging	Itik	Itik Manila
(1)	(2)	(3)	(4)	(5)	(6)
001. Depok	4.532	-	-	2.416	
002. Sukanagara	3.209	-	-	2.374	
003. Cihaurkuning	746	-	-	4.031	
004. Cikondang	8.753	-	-	5.007	
005. Jatisari	5.894	-	-	2.546	
006. Cisompet	1.743	-	-	312	
007. Sukamukti	6.854	-	-	379	
008. Panyindangan	3.451	-	-	497	
009. Margamulya	3.873	-	-	452	
010. Sindangsari	5.532	-	-	906	
011. Neglasari	2.674	-	-	1.784	
<b>Jumlah</b>	<b>47.261</b>	<b>-</b>	<b>-</b>	<b>20.704</b>	

Sumber : Desa – desa 2009

<http://garutkab.bps.go.id>

## **Bab. VI**

# **Industri Pengolahan**

*Tabel 6.1.01* : **Banyaknya Perusahaan Industri dan Tenaga Kerja di Kecamatan Cisompet, Tahun 2010**

desa/ Kel	Besar		Sedang		IKKRT	
	Perusaha an	Tenaga Kerja	Perusaha an	Tenaga Kerja	Perusaha an	Tenaga Kerja
(1)	(2)	(3)	(4)	(5)	(6)	(7)
001. Depok	-	-	-	-	22	51
002. Sukanagara	-	-	-	-	10	30
003. Cihaurkuning	-	-	-	-	57	125
004. Cikondang	-	-	-	-	22	58
005. Jatisari	-	-	-	-	11	24
006. Cisompet	1	652	-	-	34	63
007. Sukamukti	-	-	-	-	15	35
008. Panyindangan	-	-	-	-	64	135
009. Margamulya	-	-	-	-	7	17
010. Sindangsari	-	-	-	-	22	48
011. Neglasari	1	307	-	-	22	51
Jumlah	2	959	-	-	286	637

*Sumber : Desa - desa*

**Tabel 6.1.02 : Banyaknya Industri Kecil/ Kerajinan Rumah Tangga di Kecamatan Cisompet, Tahun 2010**

Desa/ Kelurahan	Kerajinan dari kulit	Kerajinan dari Kayu	Ker. dari logam/ logam Mulia	Anyaman	Gerabah/Keramik	Kerajinan dari kain
(1)	(2)	(3)	(4)	(5)	(6)	(7)
001. Depok	-	39	-	12	-	12
002. Sukanagara	-	15	1	5	-	5
003. Cihaurkuning	-	18	2	12	-	8
004. Cikondang	-	9	2	70	-	3
005. Jatisari	-	8	1	6	-	-
006. Cisompet	-	2	1	1	-	5
007. Sukamukti	-	45	1	6	-	90
008. Panyindangan	-	25	-	125	-	7
009. Margamulya	-	11	2	15	-	12
010. Sindangsari	7	4	-	8	-	21
011. Neglasari	-	19	-	3	-	9
<b>Jumlah</b>	<b>7</b>	<b>195</b>	<b>10</b>	<b>263</b>	<b>-</b>	<b>172</b>

Sumber : Desa - desa

Tabel 6.1.02 : Lanjutan

Desa/ Kelurahan	Bata	Genting	Makanan	Lainnya
(1)	(8)	(9)	(10)	(11)
001. Depok	3	2	27	-
002. Sukanagara	-	-	54	-
003. Cihaurkuning	-	-	55	-
004. Cikondang	2	-	12	-
005. Jatisari	-	-	14	-
006. Cisompet	-	-	18	-
007. Sukamukti	1	-	9	-
008. Panyindangan	-	-	5	-
009. Margamulya	1	-	19	-
010. Sindangsari	5	-	15	-
011. Neglasari	-	-	16	-
Jumlah	12	2	244	-

Sumber : Desa - desa



**Tabel 6.1.03 : Jumlah Kegiatan Usaha di Kecamatan Cisompet, Tahun 2010**

Desa/ Kelurahan	Bengkel Mobi/ Motor	Reparasi Elektro nik	Bengkel Las	Usaha Photo copy	Pangkas Rambut	Salon/ Tata Rias
(1)	(2)	(3)	(4)	(5)	(6)	(7)
001. Depok	7	4	1	-	3	3
002. Sukanagara	5	3	1	-	2	3
003. Cihaurkuning	11	5	1	-	-	5
004. Cikondang	5	2	2	-	-	-
005. Jatisari	4	4	2	-	-	-
006. Cisompet	7	3	2	2	1	4
007. Sukamukti	4	1	2	-	1	2
008. Panyindangan	4	1	1	-	7	-
009. Margamulya	3	5		-	7	3
010. Sindangsari	4	1	2	-	1	-
011. Neglasari	5	7	2	-	14	2
<b>Jumlah</b>	<b>59</b>	<b>36</b>	<b>16</b>	<b>2</b>	<b>36</b>	<b>22</b>

Sumber : Desa - desa

Tabel 6.1.04 : Jumlah Toko di Kecamatan Cisompet, Tahun 2010

Desa/ Kelurahan	Pasar		Super market	Toserba/ Minimar ket	Toko	Warung
	Kios	Los				
(1)	(2)	(3)	(4)	(5)	(6)	(7)
001. Depok	-	-	-	-	-	63
002. Sukanagara	-	-	-	-	-	133
003. Cihaurkuning	-	-	-	-	-	106
004. Cikondang	-	-	-	-	-	63
005. Jatisari	-	-	-	-	-	59
006. Cisompet	26	30	-	-	20	122
007. Sukamukti	-	-	-	-	-	32
008. Panyindangan	-	-	-	-	-	76
009. Margamulya	-	-	-	-	-	51
010. Sindangsari	-	-	-	-	-	33
011. Neglasari	-	-	-	-	-	27
Jumlah	26	30	-	-	20	765

Sumber : Desa - desa

<http://parutkab.bps.go.id>

## **Bab. VII**

# **Angkutan dan Komunikasi**

*Tabel 7.1.01* : **Panjang Jalan Menurut Keadaan di Kecamatan Cisompet, Tahun 2010**

Keadaan	Panjang Jalan (Km)			
	Negara	Kabupaten	Desa	Jumlah
(1)	(2)	(3)	(4)	(5)
001. Depok	6	-	4,6	10,6
002. Sukanagara	1	-	7	8
003. Cihaurkuning	-	-	14,6	14,6
004. Cikondang	-	-	40	40
005. Jatisari	-	-	38	38
006. Cisompet	4	-	6	10
007. Sukamukti	4	-	3	7
008. Panyindangan	-	-	9,6	9,6
009. Margamulya	-	-	14	14
010. Sindangsari	4	-	16	20
011. Neglasari	2,5	-	40	42,5
<b>Jumlah</b>	<b>21,5</b>	<b>0</b>	<b>192,8</b>	<b>214,3</b>

*Sumber : Desa - desa*

**Tabel 7.1.02 : Banyaknya Angkutan Kendaraan Bermotor dan Tidak Bermotor Menurut Jenis Kendaraan Di Kecamatan Cisompet, Tahun 2010**

Kelurahan/ Desa	Mobil	Motor/ Ojeg	Delman	.....
(1)	(2)	(3)	(4)	(5)
001. Depok	15	106	-	-
002. Sukanagara	8	35	-	-
003. Cihaurkuning	8	57	-	-
004. Cikondang	4	36	-	-
005. Jatisari	10	52	-	-
006. Cisompet	14	83	-	-
007. Sukamukti	13	51	-	-
008. Panyindangan	9	103	-	-
009. Margamulya	3	49	-	-
010. Sindangsari	7	58	-	-
011. Neglasari	7	63	-	-
Jumlah	98	693	-	-

Sumber : Desa - desa

Tabel 7.1.03 : **Banyaknya Warnet, Wartel dan Pengguna Telepon Kabel di Kecamatan Cisompet, Tahun 2010**

Kelurahan/ Desa	Pelanggan telepon Kabel	Warnet	Wartel/ Kios pon	Telepon Umum Kartu/ koin
(1)	(2)	(3)	(4)	(5)
001. Depok	125	-	1	-
002. Sukanagara	10	-	-	-
003. Cihaurkuning	-	-	-	-
004. Cikondang	-	-	1	-
005. Jatisari	-	-	-	-
006. Cisompet	40	2	1	-
007. Sukamukti	15	-	1	-
008. Panyindangan	-	-	-	-
009. Margamulya	-	-	-	-
010. Sindangsari	5	-	-	-
011. Neglasari	7	-	2	-
<b>Jumlah</b>	<b>202</b>	<b>2</b>	<b>6</b>	<b>-</b>

Sumber : Desa - desa

<http://garutkab.bps.go.id>

## **Bab. VIII**

# **Hotel & Pariwisata**

*Tabel 8.01 :* **Jumlah Rumah Makan/Restoran dan Tenaga Kerja di Kecamatan Cisompet, Tahun 2010**

Desa/ Kel	Rumah Makan/ Restoran	Tenaga Kerja	
		Laki-laki	Perempuan
(1)	(2)	(3)	(4)
001. Depok	2	4	7
002. Sukanagara	-	-	-
003. Cihaurkuning	-	-	-
004. Cikondang	-	-	-
005. Jatisari	-	-	-
006. Cisompet	5	5	13
007. Sukamukti	-	-	-
008. Panyindangan	-	-	-
009. Margamulya	-	-	-
010. Sindangsari	1	1	3
011. Neglasari	-	-	-
<b>Jumlah</b>	<b>8</b>	<b>10</b>	<b>23</b>

*Sumber : Desa - desa*



# DATA

**Mencerdaskan Bangsa**



**BADAN PUSAT STATISTIK  
KABUPATEN GARUT**

Jl. Pembangunan, no.222 Tlp.0262-233273  
Tarogong - Garut 44151