

KECAMATAN

BINJAI BARAT

DALAM ANGKA 2024

BINJAI BARAT DISTRICT IN FIGURES

Volume 19, 2024



**BADAN PUSAT STATISTIK
KOTA BINJAI**

BPS-Statistics of Binjai Municipality

KECAMATAN

BINJAI BARAT **DALAM ANGKA** 2024

BINJAI BARAT DISTRICT IN FIGURES

Volume 19, 2024

KECAMATAN BINJAI BARAT DALAM ANGKA 2024
Binjai Barat District in Figures 2024
Volume 19, 2024

Katalog /*Catalog*:1102001.1276050

ISSN: 2406-8527

Nomor Publikasi/*Publication Number*: 12760. 24016

Ukuran Buku/*Book Size*: 14,8 cm x 21 cm

Jumlah Halaman/*Number of Pages* : xxx+182 hal/*pages*

Penyusun Naskah/*Manuscript*:

BPS Kota Binjai

BPS-Statistics of Binjai Municipality

Penyunting/*Editor*:

BPS Kota Binjai

BPS-Statistics of Binjai Municipality

Pembuat Cover/*Cover Design*:

BPS Kota Binjai

BPS-Statistics of Binjai Municipality

Penerbit/*Published by*:

©BPS Kota Binjai/*BPS-Statistics of Binjai Municipality*

Sumber Ilustrasi/*Illustration Source*:

Kecamatan Binjai Barat/*Binjai Barat District*

Dilarang Mereproduksi dan/atau menggandakan sebagian atau seluruh isi buku ini untuk tujuan komersial tanpa izin tertulis dari BPS Kota Binjai

It is prohibited to reproduce and/or duplicate part or all of this book for commercial purpose without permission from BPS-Statistics of Binjai Municipality.

TIM PENYUSUN/COMPILERS

KECAMATAN BINJAI BARAT DALAM ANGKA 2024

Binjai Barat District in Figures 2024

Volume 19, 2024

Pengarah/Director

Gloria Ebenhaezer

Penanggung Jawab/Persons in Charge

Gloria Ebenhaezer

Penyunting/Editors

Suriasih Diah Ekawati

Pengolah Data dan Penulis Naskah/ *Data Processor and Writers*

Aron Sinaga * Suriasih Diah Ekawati

Penata Letak/Layout

Suriasih Diah Ekawati * Nurul Huda

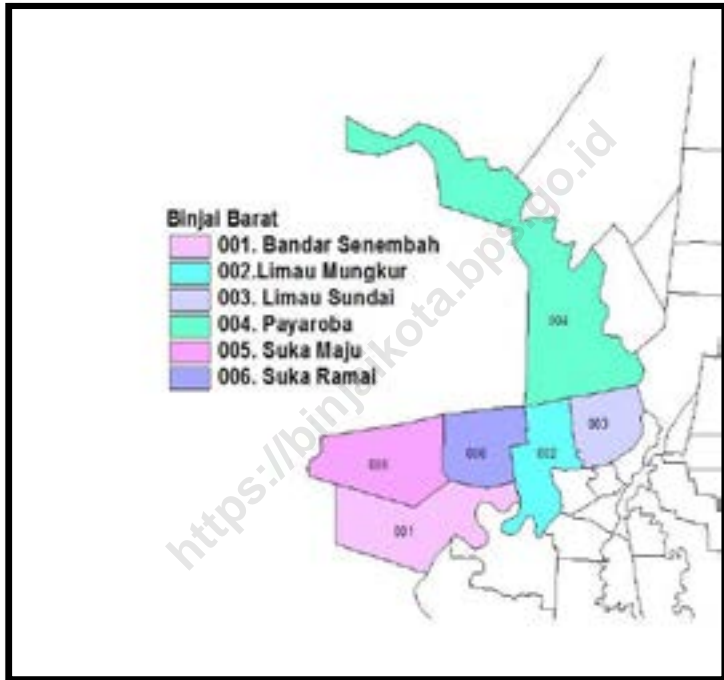
Penerjemah/Translator

Suriasih Diah Ekawati

KONTRIBUTOR DATA/DATA CONTRIBUTORS

1. Kementerian Agama Kota Binjai/*Ministry of Religious Affair Binjai Municipality*
2. Kementerian Pendidikan dan Kebudayaan/*Ministry of Education and Culture*
3. Badan Pusat Statistik/*BPS-Statistics Indonesia*
4. Dinas Ketahanan Pangan dan Pertanian Kota Binjai/*Service of Food Security and Agriculture of Binjai Municipality*
5. Dinas Kependudukan dan Catatan Sipil Kota Binjai
6. Dinas Pendidikan Kota Binjai/*Office Education Binjai Municipality*
7. Dinas Pengendalian Penduduk dan Keluarga Berencana Kota Binjai/*Control of Population and family Planning Office Binjai Municipality*
8. Badan Pengelolaan Keuangan, Pendapatan dan Aset Daerah Kota Binjai/*Service of Finance, Revenue and Asset Management of Binjai Municipality*
9. PDAM Tirtasari Kota Binjai/*Tirtasari PDAM of Binjai Municipality*
10. Kantor Kecamatan Binjai Barat/*Office of Binjai Barat District*
11. Kantor Lurah Se-Kecamatan Binjai Barat/*Office of Locality in Binjai Barat District.*

PETA WILAYAH KECAMATAN BINJAI BARAT
MAP OF BINJAI BARAT District



KEPALA BPS KOTA BINJAI
HEAD OF BPS-STATISTICS BINJAI MUNICIPALITY



Gloria Ebenhaezer



KATA PENGANTAR

Dengan memanjatkan puji syukur kehadiran Tuhan Yang Maha Kuasa Badan Pusat Statistik Kota Binjai telah dapat menyelesaikan Publikasi Kecamatan Binjai Barat Dalam Angka 2024 dengan kondisi dan keadaan akhir tahun 2023. Disadari bahwa publikasi ini belum sepenuhnya memenuhi harapan pihak pengguna data khususnya para perencana, namun diharapkan dapat membantu melengkapi penyusunan rencana pembangunan di Kecamatan Binjai Barat.

Publikasi ini dapat terwujud berkat kerjasama dan bantuan dari berbagai pihak baik instansi pemerintah maupun swasta. Kepada semua pihak yang telah memberikan bantuan disampaikan penghargaan dan terima kasih sebesar-besarnya, terutama kepada Camat Binjai Barat dan Lurah se - Kecamatan Binjai Barat yang telah turut membantu terwujudnya publikasi ini.

Saran dan kritik dari berbagai pihak untuk perbaikan publikasi ini sangat kami harapkan. Akhirnya harapan kami semoga penyajian data statistik ini dapat membantu dalam memenuhi kebutuhan masing-masing pihak yang memerlukannya serta bermanfaat bagi para pemakainya.

Binjai, September 2024
Kepala BPS
Kota Binjai



Gloria Ebenhaezer



PREFACE

By giving thanks to God Almighty, the Central Bureau of Statistics of Binjai Municipality has been able to complete the Publication of the Binjai Barat District in Figures 2024 with the conditions and conditions at the end of 2023. It is realized that this publication has not fully met the expectations of data users, especially planners, but is expected to be able to help complete the preparation of the development plan in the District of West Binjai.

This publication was made possible thanks to the cooperation and assistance of various parties, both government and private agencies. To all those who have provided assistance, we express our deepest appreciation and gratitude, especially to the Binjai Barat District and village heads in Binjai Barat District who have contributed to the realization of this publication.

We welcome suggestions and criticisms from various parties to improve this publication. Finally, we hope that the presentation of this statistical data can help in meeting the needs of each party who needs it and is useful for its users.

*Binjai, September 2024
Head of BPS-Statistics
Binjai Municipality*

Gloria Ebenhaezer

DAFTAR ISI/CONTENTS**KECAMATAN BINJAI BARAT DALAM ANGKA 2024*****Binjai Barat District in Figures 2024***

Volume 19, 2024

	Halaman <i>Page</i>
Kata Pengantar/ <i>Preface</i>	xi
Daftar Isi/ <i>Contents</i>	xiii
Daftar Tabel/ <i>List of Tables</i>	xv
Daftar Gambar/ <i>List of Figures</i>	xxvii
Penjelasan Umum/ <i>Explanatory Notes</i>	xxix
Daftar Singkatan/ <i>List of Abbreviation</i>	xxvi
1. Geografi dan Iklim/ <i>Geography and Climate</i>	1
2. Pemerintahan/ <i>Government</i>	15
3. Penduduk/ <i>Population</i>	33
4. Sosial dan Kesejahteraan Rakyat/ <i>Social and Welfare</i>	49
5. Pertanian, Peternakan dan Perikanan/ <i>Agriculture, Livestock & Fisher</i>	103
6. Pariwisata, Transportasi, dan Komunikasi/ <i>Tourism, Transportation, and Communication</i>	129
7. Perbankan, Koperasi, dan Perdagangan/ <i>Banking, Cooperative, and Trade</i>	143
8. Perbandingan Antar Kecamatan/ <i>District Comparison</i>	163
Daftar Pustaka/ <i>Reference</i>	181

DAFTAR TABEL/LIST OF TABLES

	Halaman Page
1.1 KEADAAN GEOGRAFI	
1.1.1 Luas Daerah Menurut Kelurahan di Kecamatan Binjai Barat, 2021 <i>Total Area by Locality in Binjai Barat District, 2021</i>	9
1.1.2 Jarak ke Ibukota Kecamatan dan Kantor Walikota Menurut Kelurahan di Kecamatan Binjai Barat (km), 2021 <i>Distance to the District Capital and Mayor's Office Capital by Locality in Binjai Barat District (km), 2021</i>	10
1.1.3 Tinggi Wilayah di Atas Permukaan Laut (DPL) dan Kontur Tanah Menurut Kelurahan di Kecamatan Binjai Barat , 2023 <i>Height Above Mean Sea Level (AMSL) and Contour of Soil by Locality in Binjai Barat District, 2023</i>	11
1.1.4 Letak Geografis Kecamatan Binjai Barat , 2023 <i>Location and Geography of Binjai Barat District, 2023</i>	12
1.2 KEADAAN IKLIM	
1.2.1 Pengamatan Unsur Iklim Menurut Bulan di Kecamatan Binjai Barat, 2023 <i>Observation of Climate Elements by Month in Binjai Barat Sub district, 2023</i>	13
1.2.2 Pengamatan Unsur Iklim di Kecamatan Binjai Barat, 2017-2023 <i>Observation of Climate Elements in Binjai Barat Sub district, 2017-2023</i>	14
2.1 WILAYAH ADMINISTRATIF	
2.1.1 Jumlah Satuan Lingkungan Setempat (SLS) Menurut Kelurahan di Kecamatan Binjai Barat, 2023 <i>Number of Neighbourhoods by Locality in Binjai Barat District, 2023</i> ..	23
2.1.2 Klasifikasi Kelurahan Menurut Tingkat Perkembangan di dan Kelurahan di Kecamatan Binjai Barat, 2023 <i>Classification of Locality by Development Level and Locality in Binjai Barat District, 2023</i>	24
2.1.3 Perkembangan Jumlah Kelurahan dan SLS di Kecamatan Binjai Barat, 2017-2023	

Development of Locality and Neighbourhood by Development Level and Locality in Binjai Barat District, 2017- 2023 25

2.2 SUMBER DAYA MANUSIA

2.2.1 Jumlah Pegawai Kantor Lurah Menurut Jenis Kelamin dan Tingkat Pendidikan di Kecamatan Binjai Barat 2023
Number of Locality Office Staff by Sex and Educational Attainment in Binjai Barat District, 2023 26

2.2.2 Jumlah Pegawai Kantor Lurah Menurut Golongan dan Jenis Kelamin di Kecamatan Binjai Barat, 2023
Number Locality Offices by Class and Sex in Binjai Barat District, 2023

2.2.3 Jumlah Pegawai Kantor Camat Menurut Golongan dan Jenis Kelamin di Kecamatan Binjai Barat, 2023
Number of Camat Offices by Class and Sex in Binjai Barat District, 2023 28

2.2.4 Jumlah Pegawai Kantor Camat Menurut Jenis Kelamin dan Tingkat Pendidikan di Kecamatan Binjai Barat 2023
Number of Camat Office Staff by Sex and Educational Attainment in Binjai Barat District, 2023

2.2.5 Perkembangan Jumlah Pegawai Kantor Lurah dan Pegawai Kantor Camat di Kecamatan Binjai Barat, 2016-2022
Development of Locality Office Employees and Camat Office Employees in Binjai Barat District, 2022 30

2.2.6 Target dan Pencapaian Pajak Bumi Menurut Kelurahan di Kecamatan Binjai Barat, 2023
Target and Realization of Land and Building Tax by Locality in Binjai Barat District, 2023 31

2.2.7 Perkembangan Target dan Pencapaian Pajak Bumi di Kecamatan Binjai Barat, 2016-2023
Development Target and Realization of Land and Building Tax in Binjai Barat District, 2016-2023..... 32

3. PENDUDUK

3.1 Penduduk, Distribusi Persentase Penduduk, Kepadatan Penduduk, Rasio Jenis Kelamin Penduduk Menurut Kelurahan di Kecamatan Binjai Barat, 2023
Population, Percentage Distribution of Population, Population Density, and Population Sex Ratio by Locality in Binjai Barat District, 2023 39

3.2 Jumlah Penduduk Menurut Kelompok Umur dan Jenis Kelamin di Kecamatan Binjai Barat, 2023
Population by Age Groups and Sex in Binjai Barat District, 2023..... 41

3.3 Jumlah Penduduk Menurut Kelompok Umur dan Jenis Kelamin di Kelurahan Bandar Senembah Kecamatan Binjai Barat, 2023
Population by Age Groups and Sex in Bandar Senembah Locality Binjai Barat District, 2023..... 42

3.4 Jumlah Penduduk Menurut Kelompok Umur dan Jenis Kelamin di Kelurahan Limau Mungkur Kecamatan Binjai Barat, 2023
Population by Age Groups and Sex in Limau Mungkur Locality Binjai Barat District, 2023..... 43

3.5 Jumlah Penduduk Menurut Kelompok Umur dan Jenis Kelamin di Kelurahan Limau Sundai Kecamatan Binjai Barat, 2023
Population by Age Groups and Sex in Limau Sundai Locality Binjai Barat District, 2023..... 44

3.6 Jumlah Penduduk Menurut Kelompok Umur dan Jenis Kelamin di Kelurahan Payaroba Kecamatan Binjai Barat, 2023
Population by Age Groups and Sex in Payaroba Locality Binjai Barat District, 2023..... 45

3.7 Jumlah Penduduk Menurut Kelompok Umur dan Jenis Kelamin di Kelurahan Sukamaju Kecamatan Binjai Barat, 2023
Population by Age Groups and Sex in Sukamaju Locality Binjai Barat District, 2023..... 46

3.8 Jumlah Penduduk Menurut Kelompok Umur dan Jenis Kelamin di Kelurahan Sukaramai Kecamatan Binjai Barat, 2023
Population by Age Groups and Sex in Sukaramai Locality Binjai Barat District, 2023..... 47

4.1 PENDIDIKAN

4.1.1	Banyaknya Kelurahan yang Memiliki Fasilitas Sekolah Menurut Tingkat Pendidikan di Kecamatan Binjai Barat 2021 <i>Number of Kelurahan Having Educational Facilities by Educational Level in Binjai Barat District, 2021</i>	67
4.1.2	Jumlah Sekolah Menurut Tingkat Pendidikan di Kecamatan Binjai Barat, 2022/2023 dan 2023/2024 <i>Number of Schools by Educational Level in Binjai Barat District, 2022/2023 and 2023/2024</i>	68
4.1.3	Jumlah Guru Menurut Tingkat Pendidikan di Kecamatan Binjai Barat, 2022/2023 dan 2023/2024 <i>Number of Teachers by Educational Level in Binjai Barat District, 2022/2023 and 2023/2024</i>	69
4.1.4	Jumlah Murid Menurut Tingkat Pendidikan di Kecamatan Binjai Barat, 2022/2023 dan 2023/2024 <i>Number of Pupils by Educational Level in Binjai Barat District, 2022/2023 and 2023/2024</i>	70
4.1.5	Jumlah Sekolah, Murid dan Guru SD Negeri dan Swasta Menurut Kelurahan di Kecamatan Binjai Barat, 2023/2024 <i>Number of Elementry School,Pupils and Teacher, by Locality in Binjai Barat District, 2023/2024</i>	71
4.1.6	Jumlah Sekolah, Murid dan Guru SMP Negeri dan Swasta Menurut Kelurahan di Kecamatan Binjai Barat, 2023/2024 <i>Number of Junior High Schools, Pupil and Teacher by Locality in Binjai Barat District, 2023/2024</i>	72
4.1.7	Jumlah Sekolah, Murid dan Guru SMA Negeri dan Swasta Menurut Kelurahan di Kecamatan Binjai Barat, 2023/2024 <i>Number of ESenior High School,Pupils and Teacher, by Locality in Binjai Barat District, 2023/2024</i>	73
4.1.8	Jumlah Sekolah, Murid dan Guru SMK Negeri dan Swasta Menurut Kelurahan di Kecamatan Binjai Barat, 2023/2024 <i>Number of Senior High School,Pupils and Teacher, by Locality in Binjai Barat District, 2023/2024</i>	74
4.1.9	Jumlah Madrasah Negeri dan Swasta di Kecamatan Binjai Barat, 2023/2024	

	Halaman Page
	<i>Number of Madrasah School in Binjai Barat District, 2023/2024</i> 75
4.1.10	Jumlah Sekolah Raudatul Athfal (RA) Negeri dan Swasta Menurut Kelurahan di Kecamatan Binjai Barat, 2023/2024 <i>Number of Raudatul Athfal (RA) School by Locality in Binjai Barat District, 2023/2024</i> 76
4.1.11	Jumlah Sekolah, Murid dan Guru Madrasah Ibtidaiyah (MI) Negeri dan Swasta Menurut Kelurahan di Kecamatan Binjai Barat, 2023/2024 <i>Number of Madrasah Ibtidaiyah (MI) School, Pupils and Teacher, by Locality in Binjai Barat District, 2023/2024</i> 77
4.1.12	Jumlah Sekolah, Murid dan Guru Madrasa Tsanawiyah (MTs) Negeri dan Swasta Menurut Kelurahan di Kecamatan Binjai Barat, 2023/2024 <i>Number of Madrasah Tsanawiyah (MTs) School, Pupils and Teacher, by Locality in Binjai Barat District, 2023/2024</i> 78
4.1.13	Jumlah Sekolah, Murid dan Guru Madrasah Aliyah (MA) Negeri dan Swasta Menurut Kelurahan di Kecamatan Binjai Barat, 2023/2024 <i>Number of Madrasah Tsanawiyah (MTs) School, Pupils and Teacher, by Locality in Binjai Barat District, 2023/2024</i> 79
4.2	KESEHATAN
4.2.1	Banyaknya Kelurahan yang Memiliki Sarana Kesehatan Menurut Jenis Sarana Kesehatan di Kecamatan Binjai Barat, 2021 <i>Number of Locality Health Facilities by Type of Health Facilities in Binjai Barat District, 2021</i> 80
4.2.2	Banyaknya Warga Penderita Kekurangan Gizi Menurut Kelurahan di Kecamatan Binjai Barat, 2021 <i>Number of People with Malnutrition by Locality in Binjai Barat District, 2021</i> 81
4.2.3	Jumlah Sarana Kesehatan Menurut Kelurahan di Kecamatan Binjai Barat, 2023 <i>Total of Health Facilities by Locality in Binjai Barat district, 2023</i> 82
4.2.4	Banyaknya Tenaga Kesehatan Menurut Kelurahan di Kecamatan Binjai Barat, 2023 <i>Total of Health Personnel by Locality in Binjai Barat District, 2023</i> 84

4.2.5	Basis Program Keluarga Berencana Nasional di Kecamatan Binjai Barat, 2023 <i>Basic Program of National Family in Binjai Barat District, 2023.....</i>	85
4.2.6	Banyaknya Pasangan Usia Subur (PUS) Yang Menggunakan dan Tidak Menggunakan Alat Kontrasepsi Menurut Kelurahan di Kecamatan Binjai Barat, 2023 <i>Total of Fertile-Age Couples Using and Not Using Contraceptives According by Locality in Binjai Barat District, 2023.....</i>	86
4.2.7	Jumlah Peserta KB Aktif (PA) Menurut Kelurahan dan Jenis Alat Kontrasepsi yang Digunakan di Kecamatan Binjai Barat, 2023 <i>Total of Active Acceptor of Family Planning by Locality and Type of Used Contraceptive Tool in Binjai Barat District, 2023.....</i>	87
4.3 PERUMAHAN DAN LINGKUNGAN		
4.3.1	Banyaknya Kelurahan Menurut Sumber Air Minum Sebagian Besar Keluarga di Kecamatan Binjai Barat, 2021 <i>Number of Locality by Drinking Water Source of Majority Family in Binjai Barat District, 2021.....</i>	88
4.3.2	Banyaknya Keluarga Menurut Kelurahan dan Jenis Pengguna Listrik di Kecamatan Binjai Barat, 2021 <i>Number of Family by Locality and Type of Electricity Consumer in Binjai Barat District, 2021.....</i>	89
4.3.3	Banyaknya Kelurahan Menurut Sumber Penerangan Jalan Utama Desa/Kelurahan di Kecamatan Binjai Barat, 2021 <i>Number of Locality by Source of Villages/Kelurahan's Main Street Illumination in Binjai barat District, 2021.....</i>	90
4.3.4	Banyaknya Kelurahan Menurut Penggunaan Fasilitas Tempat Buang Air Besar Sebagian Besar Keluarga di Kecamatan Binjai Barat, 2021 <i>Number of Locality by Toilet Facility Used by Majority Family in Binjai Barat District, 2021.....</i>	91
4.3.5	Banyaknya Kelurahan Menurut Jenis Bahan Bakar untuk Memasak yang Digunakan Sebagian Besar Keluarga di Kecamatan Binjai Barat, 2021	

<i>Number of Locality by Type of Cooking Fuel Used by Majority Family in Binjai Barat District, 2021</i>	92
--	----

4.4 AGAMA DAN SOSIAL LAINNYA

4.4.1 Jumlah Tempat Peribadatan Menurut Desa/Kelurahan di Kecamatan Binjai Barat, 2021 <i>Number of Worship Places by Villages/Kelurahan in Binjai Barat District, 2021</i>	93
--	----

4.4.2 Banyaknya Kejadian Bencana Alam Menurut Kelurahan dan Jenis Bencana Alam di Kecamatan Binjai Barat, 2021 <i>Number of Natural Disaster Events by Villages/Kelurahan and Type of Natural Disaster in Binjai Barat District, 2021</i>	94
--	----

4.4.3 Banyaknya Korban Jiwa Akibat Bencana Alam Menurut Desa/Kelurahan dan Jenis Bencana Alam di Kecamatan Binjai Barat, 2021 <i>Number of Fatalities Due to Natural Disasters by Villages/Kelurahan and Type of Natural Disaster in Binjai Barat District, 2021</i>	97
---	----

4.4.4 Keberadaan Fasilitas/Upaya Antisipasi/Mitigasi Bencana Alam Menurut Desa/Kelurahan di Kecamatan Binjai Barat, 2021 <i>Existence of Facilities/Efforts for Anticipation/Mitigation of Natural Disasters by Locality in Binjai Barat District, 2021</i>	100
--	-----

4.4.5 Banyaknya Kelurahan yang Memiliki Kelompok Kegiatan Olahraga Menurut Jenis Olahraga dan Ketersediaan Fasilitas/Lapangan Olahraga di Kecamatan Binjai Barat, 2021 <i>Number of Locality Having Sport Activities Groups by Type of Sport and Availability of Sport Facilities/Fields in Binjai Barat District, 2021</i> .	102
--	-----

5.1 HORTIKULTURA

5.1.1 Luas panen Tanaman Sayuran Menurut Jenis Tanaman di Kecamatan Binjai Barat (Ha) 2020–2023 <i>Harvested Area of Seasonal Vegetables in Binjai Barat District (Ha), 2020–2023</i>	117
--	-----

5.1.2 Produksi Tanaman Sayuran Menurut Jenis Tanaman di Kecamatan Binjai Barat (kwintal) 2020–2023	
--	--

	<i>Production of Seasonal Vegetables in Binjai Barat District (quintal), 2020–2023</i>	118
5.1.3	Luas panen Tanaman Biofarmaka Menurut Jenis Tanaman di Kecamatan Binjai Barat (Ha) 2020–2023 <i>Harvested Area of Medical Plants by Kind of Plant in Binjai Barat District (Ha), 2020–2023</i>	119
5.1.4	Produksi Tanaman Biofarmaka Menurut Jenis Tanaman di Kecamatan Binjai Barat (Kg) 2020–2023 <i>Production of Medical Plants by Kind of Plant in Binjai Barat District (Kg), 2020–2023</i>	120
5.1.5	Luas panen Tanaman Hias Menurut jenis Tanaman di Kecamatan Binjai Barat (Ha) 2020–2023 <i>Harvested Area of Ornamental Plants by Kind of Plant in Binjai Barat District (Ha), 2020–2023</i>	121
5.1.6	Produksi Tanaman Hias Menurut jenis Tanaman di Kecamatan Binjai Barat (Tangkai) 2020–2023 <i>Harvested Area of Ornamental Plants by Kind of Plant in Binjai Barat District (Stalks), 2020–2023</i>	122
5.1.7	Produksi Buah-Buahan Menurut jenis Tanaman di Kecamatan Binjai Barat (Kwintal) 2020–2023 <i>Production of Annual Fruits and Vegetables in Binjai Barat District (Stalks), 2020–2023</i>	123
5.2	TANAMAN PANGAN DAN PERKEBUNAN	
5.2.1	Luas Lahan (Ha) Menurut Penggunaan dan Kelurahan di Kecamatan Binjai Barat, 2023 <i>Land Area (Ha) by Type of Utilization by Locality in Binjai Barat District, 2023</i>	124
5.2.2	Luas Lahan (Ha) Tegal/Kebun, Ladang, dan Lahan Sementara Tidak Diusahakan Menurut Kelurahan di Kecamatan Binjai Barat, 2023 <i>Land Area (Ha) Tegal/Garden, Field/Huma and Temporary Land Not Provided According by Locality in Binjai Barat District, 2023</i>	125

5.3 PETERNAKAN

5.3.1 Perkembangan Populasi Ternak Besar di Kecamatan Binjai Barat, 2021-2023
Development Population Livestock in Binjai Barat District, 2021-2023 126

5.3.2 Perkembangan Populasi Ternak Kecil di Kecamatan Binjai Barat, 2021-2023
Development Population Small Livestock in Binjai Barat District, 2021-2023 127

5.3.3 Populasi Ternak Unggas Menurut Jenis Ternak di Kecamatan Binjai Barat, 2021-2023
Poultry Population by Type Livestock in Binjai Barat District, 2021-2023 128

6.1 PARIWISATA

6.1.1 Jumlah Sarana Akomodasi Menurut Kelurahan dan Jenis Akomodasi di Kecamatan Binjai Barat, 2021
Number of Accomodation Facilities by Locality and Type of Accomodation in Binjai Barat District, 2021 137

6.2 TRANSPORTASI

6.2.1 Prasarana dan Sarana Transportasi Antar Kelurahan Menurut Kelurahan di Kecamatan Binjai Barat, 2021
Inter-Locality Transportation Infrastructure and Facilities by Locality in Binjai Barat District, 2021 138

6.3 KOMUNIKASI

6.3.1 Keberadaan Kantor Pos/Pos Pembantu/Rumah Pos, Pos Keliling, dan Perusahaan/Agen Jasa Ekspedisi Swasta Menurut Kelurahan di Kecamatan Binjai Barat, 2021
Number of Post Office/Subsidiary of Post Office, Mobile Portal Service, Private Expedition Service Company by Locality in Binjai Barat District, 2021 140

6.3.2	Jumlah Menara Telepon seluler dan Operator Layanan Komunikasi Telepon Seluler Menurut Kelurahan di Kecamatan Binjai Barat, 2021 <i>Number of Base Transceiver Station (BTS) and Cellular Phone Communication Service Operators by Locality in District, 2021</i>	141
6.3.3	Kekuatan Sinyal Telepon Seluler dan Jenis Sinyal Internet Telepon Seluler Menurut Kelurahan di Kecamatan Binjai Barat, 2021 <i>The Strenght of Cellular Phone Signal by Locality in Binjai Barat District, 2021</i>	142
7.	PERBANKAN, KOPERASI, DAN PERDAGANGAN	
7.1	Banyaknya Sarana Lembaga Keuangan Bank Menurut Kelurahan dan Jenis Bank di Kecamatan Binjai Barat, 2021 <i>Number of Bank by Locality and Type of Bank in Binjai Barat District, 2021</i>	151
7.2	Banyaknya Koperasi Aktif Menurut Kelurahan dan Jenis Koperasi di Kecamatan Binjai Barat, 2021 <i>Number of Cooperative by Locality and Type of Cooperative in Binjai Barat District, 2021</i>	152
7.3	Banyaknya Sarana Perdagangan Menurut Kelurahan dan Jenis Sarana Perdagangan di Kecamatan Binjai Barat, 2021 <i>Number of Trade Facilities by Locality and Type of Trade Facilities in Binjai Barat District, 2021</i>	154
7.4	Jumlah Bengkel Menurut Kelurahan di Kecamatan Binjai Barat, 2021 <i>Number of Workshop Service by Locality in Binjai Barat District, 2021</i>	157
7.5	Rata-Rata Harga Beberapa Bahan Pokok di Pasar Brahrang di Kecamatan Binjai Barat, 2023 <i>Average Price of Basic Commodities in Binjai Barat District, 2023</i>	158
7.6	Jumlah Rumah Tangga Pelanggan PDAM Menurut Kelurahan di Kecamatan Binjai Barat, 2021-2023 <i>Total Of Costumers PDAM by Locality in Binjai Barat District, 2021-2023</i>	161
7.7	Perkembangan Jumlah Rumah Tangga Pelanggan PDAM Menurut Kelurahan di Kecamatan Binjai Barat, 2015-2023	

Development of Workers in Macro, Middle and Micro Industry by Locality in Binjai Barat District, 2015-2023 162

8. PERBANDINGAN ANTAR KECAMATAN

8.1 Luas Wilayah dan Persentase Wilayah Menurut Kecamatan di Kota Binjai, 2023
Total Area and Percentage Area by Sub District in Binjai Municipality, 2023.....171

8.2 Banyaknya Kelurahan dan Lingkungan Menurut Kecamatan di Kota Binjai, 2023
Number of Locality and Neighbourhoods by Sub District in Binjai Municipality, 2023.....172

8.3 Luas Wilayah, Jumlah Penduduk, dan Kepadatan Penduduk Menurut Kecamatan di Kota Binjai, 2023
Total Area, Number of Population and Population Density by Sub District in Binjai Municipality, 2023.....173

8.4 Jumlah Penduduk Menurut Jenis Kelamin dan Kecamatan di Kota Binjai, 2023
Number of Population by Sex and Sub District in Binjai Municipality, 2023.....175

8.5 Jumlah Sekolah Menurut Tingkat Pendidikan dan Kecamatan di Kota Binjai, 2023
Total of School by Education Level and Sub District in Binjai Municipality, 2023.....176

8.6 Jumlah Madrasah Menurut Tingkat Pendidikan dan Kecamatan di Kota Binjai, 2023
Total of Madrasah by Education Level and Sub District in Binjai Municipality, 2023.....177

8.7 Luas Lahan Sawah Menurut Kecamatan dan jenis Pengairan di Kota Binjai, 2023
Area of Wetland by District and Type of Irrigation in Binjai Municipality, 2023.....178

8.8 Populasi ternak Besar dan Kecil di Kota Binjai, 2023
Population of Large Livestock and Small Livestock in Binjai Municipality, 2023.....179

<https://binjaikota.bps.go.id>

DAFTAR GAMBAR/LIST OF FIGURES

		Halaman Page
1.1	Persentase Luas Daerah Kelurahan Menurut Kelurahan di Kecamatan Binjai Barat, 2021 <i>Percentage Total Area Locality by Locality (%) in Binjai Barat Subdistrict, 2021</i>	7
1.2	Jarak ke Ibukota Kecamatan Menurut Kelurahan di Kecamatan Binjai Barat (km), 2021 <i>Distance to the Subdistrict Capital by Locality in Binjai Barat Subdistrict (km), 2021</i>	8
2.1	Jumlah Pegawai Kantor Lurah Menurut Jenis Kelamin di Kecamatan Binjai Barat tahun 2023 <i>Number of Locality Offices Staff by Sex in Binjai Barat Subdistrict, 2023</i>	
2.2	Jumlah Pegawai Kantor Camat Menurut Pendidikan Terakhir di Kecamatan Binjai Barat tahun 2023 <i>Number of Camat Offices Staff by Education in Binjai Barat Subdistrict 2023</i>	
3.1	Jumlah Penduduk Menurut Kelurahan di Kecamatan Binjai Barat, 2023 (jiwa) <i>Total Population by Locality in Binjai Barat Subdistrict, 2023 (person).</i>	38
4.1	Perkembangan Jumlah Sekolah di Kecamatan Binjai Barat 2019-2021 <i>Development Total of Schools in Binjai Barat Subdistrict 2019-2021 ...</i>	
4.2	Jumlah Posyandu Menurut Kelurahan di Kecamatan Binjai Barat 2021 <i>Total of Integrated Health Service Centre by Locality in Binjai Barat Subdistrict 2021</i>	64
4.3	Banyaknya Keluarga Menurut Kelurahan dan Jenis Pengguna Listrik di Kecamatan Binjai Barat, 2021 <i>Number of Family by Locality and Type of Electricity Consumer in Binjai Barat Subdistrict, 2021</i>	65
4.4	Persentase Jumlah Masjid Menurut Kelurahan di Kecamatan Binjai Barat, 2021 <i>Percentage of Number of Mosques by Locality in Binjai Barat Subdistrict, 2021</i>	66

5.1	Luas panen Tanaman Sayuran Menurut jenis Tanaman di Kecamatan Binjai Barat (Ha), 2023 <i>Harvested Area of Seasonal Vegetables in Binjai Barat Subdistrict (Ha), 2023</i>	115
5.2	Luas Lahan (Ha) di Kecamatan Binjai Barat, 2023 <i>Harvest Area (Ha) in Binjai Barat Subdistrict, 2023</i>	116
5.3	Pekembangan Populasi Ternak Kecil di Kecamatan Binjai Barat, 2021-2023 <i>Development Population Small Livestock in Binjai Barat Subdistrict, 2021-2023</i>	117
5.4	Perkembangan Jumlah Kerambah Ikan di Kecamatan Binjai Barat, 2014-2021 <i>Development of Fish Cogesin in Binjai Barat Subdistrict, 2014-2021....</i>	118
6.2	Jumlah Sarana Komunikasi Menurut Kelurahan di Kecamatan Binjai Barat, 2021 <i>Number of Communication Facilities by Locality in Binjai Barat Subdistrict, 2021</i>	138
7.1	Banyak Warung/Kedai Makan Minuman Menurut Kelurahan di Kecamatan Binjai Barat, 2021	151
7.2	Persentase Jumlah Bengkel Menurut Kelurahan di Kecamatan Binjai Barat, 2021 <i>Percentage Number of Workshop Service by Locality in Binjai Barat Subdistrict, 2021</i>	152
8.1	Banyaknya Kelurahan dan Lingkungan Menurut Kecamatan di Kota Binjai, 2023.....	170
8.2	Persentase Jumlah Penduduk Menurut Kecamatan di Kota Binjai, 2023 <i>Percentage of Population by Sub District in Binjai Municipality, 2023</i>	171

PENJELASAN UMUM/EXPLANATORY NOTES

Tanda-tanda, satuan-satuan, dan lain-lainnya yang digunakan dalam publikasi ini adalah sebagai berikut:

Symbols, measurement units, and acronyms which are used in this publication, are as follows:

1. TANDA-TANDA/SYMBOLS

Data tidak tersedia/ <i>Data not available</i>	: ...
Tidak ada atau nol / <i>Null or zero</i>	: -
Data dapat diabaikan/ <i>Data negligible</i>	: 0
Tanda decimal/ <i>Decimal point</i>	: ,
Data tidak dapat ditampilkan/ <i>Not applicable</i>	: NA
Angka estimasi/ <i>Estimated figures</i>	: e
Angka diperbaiki/ <i>Revised figures</i>	: r
Angka sementara/ <i>Preliminary figures</i>	: x
Angka sangat sementara/ <i>Very preliminary figures</i>	: xx
Angka sangat sangat sementara/ <i>Very very preliminary figures</i>	: xxx

2. SATUAN/UNITS

barel/ <i>barrel</i>	: 158,99 liter/ <i>litres</i> = 1/6,2898 m ³
hektar (ha)/ <i>hectare (ha)</i>	: 10 000 m ²
kilometer (km)/ <i>kilometres (km)</i>	: 1 000 meter/ <i>meters (m)</i>
knot/ <i>knot</i>	: 1,8523 km/jam (<i>km/hour</i>)
kuintal/ <i>quintal</i>	: 100 kg
KWh	: 1 000 Watt hour
MWh	: 1 000 KWh
liter (untuk beras)/ <i>litre (for rice)</i>	: 0,80 kg
MMSCF	: 1/35,3 m ³
metrik ton (m.ton)/ <i>metric ton (m. ton)</i>	: 0,98421 long ton = 1 000 kg
ons/ <i>ounce</i>	: 28,31 gram/ <i>grams</i>
ton	: 1 000 kg

Satuan lain: buah, dus, butir, helai/lembar, kaleng, batang, pulsa, ton kilometer (ton-km), jam, menit, persen (%).

Other units: unit, pack, pieces, sheet, tin, pulse, ton-kilometres(ton-km), hour, minute, percent (%).

Perbedaan angka di belakang koma disebabkan oleh pembulatan angka.

The difference in decimal numbers is caused by rounding.

DAFTAR SINGKATAN/LIST OF ABBREVIATION

SI	: Stasiun Iklim/ <i>Climate Station</i>
SMPK	: Stasiun Meterologi Pertanian Khusus/ <i>Special Agricultural Meteorological Station</i>
t.t	: Tempat tidur/ <i>Bed</i>
BCG	: Bacillus Calmette Guerin
DPT	: Difteri, Pertusis, Tetanus/ <i>Diphtheria, Tetanus, and Pertussis</i>
TT	: Tetanus Toxoid
IOT	: Industri Obat Tradisional/ <i>Traditional Medicine Industry</i>
IKOT	: Industri Kecil Obat Tradisional/ <i>Traditional Medicine Small Industry</i>
Alkes	: Alat kesehatan/ <i>Health Kits</i>
PKRT	: Perbekalan Kesehatan Rumah tangga/ <i>Household Health Logistics</i>
Kompl	: Komplemen/ <i>Complement</i>
IRTP	: Industri Pangan Produksi Rumah Tangga/ <i>Foods Home Industry</i>
PBF	: Pedagang Besar Farmasi/ <i>Pharmacy Whole-seller</i>
GFK	: Gudang Farmasi Kab/Kota/Regency/ <i>Municipality Pharmacy Warehouse</i>
RB	: Rumah Bersalin/ <i>Delivery House</i>
Pustu	: Puskesmas pembantu/ <i>Auxiliary Public Health Center</i>
BP	: Balai Pengobatan/ <i>Polyclinic</i>
TPS	: Tempat Pembuangan Sampah Sementara / <i>landfill</i>
Jamkesmas	: Jaminan kesehatan masyarakat miskin/ <i>Poor public health insurance</i>
PJKMU	: Program Jaminan Kesehatan Masyarakat Umum/ <i>General Public Health Insurance Program</i>
SIUP	: Surat Ijin Usaha Perdagangan/ <i>Trading Permission Letter</i>
TDP	: Tanda Daftar Perusahaan/ <i>Company Registration Identity</i>
API	: Angka Pengenal Importir/ <i>Importer's Identity Number</i>

BAB I

GEOGRAFI & IKLAM Geography and Climate

Luas Wilayah

Total Area

10,86 Km²

Rata-Rata Curah Hujan

Rainfall

219,08 m/m



Sumber/Source : Kantor Lurah Se- Kecamatan Binjai Barat/
Office of Locality in Binjai Barat Sub district

PENJELASAN TEKNIS

1. Secara geografis, Kecamatan Binjai Barat berada pada 3° 31' 40" – 3° 40' 2" Lintang Utara dan 98° 27' 3" – 98° 32' 32" Bujur Timur dan terletak 30 m di atas permukaan laut.
2. Wilayah Kecamatan Binjai Barat seluas 10,86 km². Batas area di sebelah Utara adalah Kecamatan Binjai Utara di sebelah Timur berbatasan dengan Kecamatan Binjai Kota di sebelah Selatan dan di sebelah Barat berbatasan dengan Kabupaten Langkat.
3. Kecamatan Binjai Barat adalah daerah yang beriklim tropis dengan 2 musim yaitu musim hujan dan musim kemarau. Musim hujan dan musim kemarau biasanya ditandai dengan jumlah hari hujan pada tiap bulan terjadinya musim.
4. Kecamatan Binjai terdiri dari 6 (enam) kelurahan dan 43 (empat puluh tiga) Lingkungan. Adapun komposisi dari setiap kelurahan adalah sebagai berikut :
 - Kelurahan Bandar Senembah terdiri dari 8 (delapan) lingkungan
 - Kelurahan Limau Mungkur terdiri dari 6 (enam) lingkungan.
 - Kelurahan Limau Sundai terdiri dari 6 (enam)

TECHNICAL NOTES

1. *Geographically, Binjai Barat Sub district is located at 3° 31' 40" – 3° 40' 2" North Latitude and 98° 27' 3" – 98° 32' 32" East Longitude and is located 30 m above sea level. sea.*
2. *The area of Binjai Barat Sub district is 10.86 km². The border area in the north is Binjai District, North Binjai in the east is bordered by Binjai Kota District in the south and in the west it is bordered by Langkat Regency.*
3. *Binjai Barat Sub district is an area with a tropical climate with 2 seasons, namely the rainy season and the dry season. The rainy season and dry season are usually marked by the number of rainy days in each month of the season.*
4. *Binjai sub-district consists of 6 (six) sub-districts and 43 (forty three) neighborhoods. The composition of each kelurahan is as follows:*
 - *Bandar Senembah Village consists of 8 (eight) neighborhoods*
 - *Limau Mungkur Village consists of 6 (six) neighborhoods.*
 - *Limau Sundai Village consists of 6 (six) neighborhoods.*

- lingkungan.
- Kelurahan Payaroba terdiri dari 8 (Delapan) lingkungan.
 - Kelurahan Suka Maju terdiri dari 7 (tujuh) Lingkungan.
 - Kelurahan Sukaramai terdiri dari 8 (delapan) lingkungan.
- *Payaroba Village consists of 8 (eight) neighborhoods.*
 - *Suka Maju Village consists of 7 (seven) Neighborhoods.*
 - *Sukaramai Village consists of 8 (eight) neighborhoods.*
5. Desa/Kelurahan Tepi Laut adalah desa/kelurahan yang sebagian atau seluruh wilayahnya bersinggungan langsung dengan laut, baik berupa pantai maupun tebing karang.
5. Coastal Village/Coastal Sub district is a village/Sub district which some areas are intersect/directly adjacent to the sea, either gently sloping/flat beach or cliffs/reef.
 6. Desa/Kelurahan bukan tepi laut adalah desa/kelurahan yang wilayahnya tidak bersinggungan langsung dengan laut.
6. Non Coastal Village/Non Coastal Sub district is a village which has no area that intersect/directly adjacent to the sea.
 7. Desa/Kelurahan Lereng/Puncak adalah desa/kelurahan yang sebagian besar wilayahnya berada di puncak gunung/pegunungan atau terletak di antara puncak sampai lembah.
7. Slope/Peak Village/Sub district is a village/Sub district which the largest part of village/Sub district lies on the highest part of mount/mountain or lies between the peak to the valley.
 8. Desa/Kelurahan lembah adalah desa/kelurahan yang wilayahnya sebagian besar merupakan daerah rendah yang terletak di antara dua gunung/pegunungan atau daerah yang mempunyai kedudukan lebih rendah dibandingkan daerah sekitarnya.
8. Valley Village/Sub district area is a village/Sub district with the largest part of the village/Sub district is a low area between two mountains or area that have a position lower than the surrounding areas.
 9. Desa/Kelurahan Dataran adalah desa/kelurahan yang sebagian besar wilayahnya tampak datar, rata, dan membentang.
9. Flat Village/Sub district is a village/ Sub district which the largest part of village1/Sub district looked plane, flat, and stretches.

ULASAN

Kecamatan Binjai Barat merupakan Kecamatan dengan ketinggian rata-rata + 30 meter di atas permukaan laut, terletak pada posisi 3° 31' 40" – 3° 40' 2" Lintang Utara dan 98° 27' 3" – 98°32' 32" Bujur Timur. Luas wilayah Kecamatan Binjai Barat adalah berupa daratan seluas 10,86 km².

Secara administratif, wilayah Binjai Barat memiliki batas – batas area sebagai berikut :

Utara : Kecamatan Binjai Utara
 Selatan : Kabupaten Langkat
 Barat : Kabupaten Langkat
 Timur : Kecamatan Binjai Kota

Kecamatan Binjai Barat adalah daerah yang beriklim tropis dengan 2 musim yaitu musim hujan dan musim kemarau. Musim hujan dan musim kemarau biasanya ditandai dengan jumlah hari hujan pada tiap bulan terjadinya musim. Curah hujan tertinggi terjadi di bulan Agustus sebesar 388 mm dengan hari hujan sebanyak 19 hari dalam 1 bulan. Kemudian, curah hujan tertinggi kedua terjadi di bulan Desember sebesar 363 mm dengan hari hujan sebesar 14 hari.

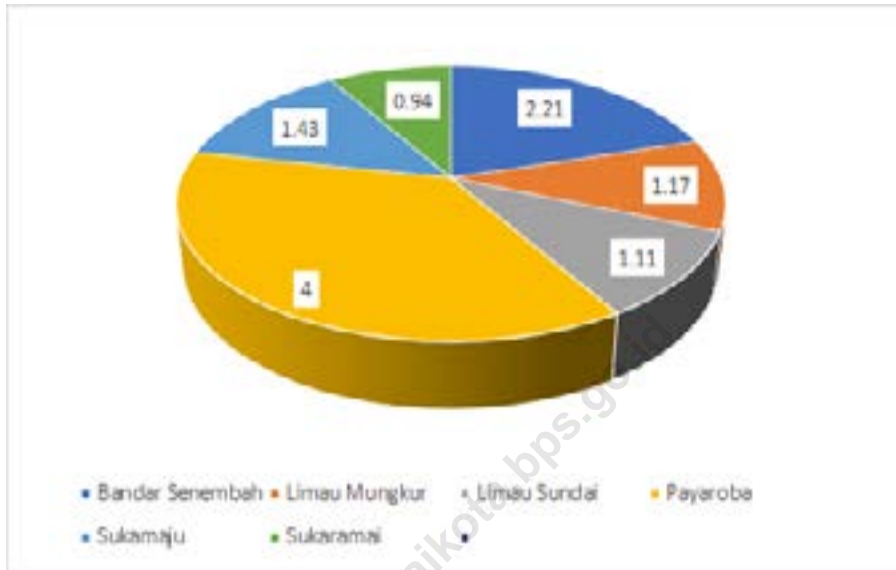
DESCRIPTION

Binjai Barat District is a sub district with average height around 30 meters above mean sea level, it is located between 3° 31' 40" – 3° 40' 2" North Latitude and 98° 27' 3" – 98° 32' 32" East Longitude. Binjai Barat sub district area is shaped in land byn 10,86 km².

On administrative term, Binjai Barat sub district has areas with the borders as ;

*North : Binjai Utara District
 South : Langkat Regency
 West : Langkat Regency
 East : Binjai Kota District*

Binjai Barat is the District which has tropical climate with 2 (two) seasons, namely rainy season and dry season. Rainy season and dry season are usually are marked by number of rainy days on each of seasons occuring. The highest rainfall occured in August as much 388 mm with 19 rainy days on a month. Then, the second highest rainfall occured in December as much 363 mm with 14 rainy days on a month.



Sumber/Source : Kantor Camat Binjai Barat/Office of Binjai Barat District

Gambar/Figure 1

Persentase Luas Daerah Kelurahan Menurut Kelurahan di Kecamatan Binjai Barat, 2021

Percentage Total Area Locality by Locality (%) in Binjai Barat District, 2021



Sumber/Source : Kantor Lurah Se-Kecamatan Binjai Barat/Office of Locality in Binjai Barat Sub District

Gambar/Figure 2

Jarak ke Ibukota Kecamatan Menurut Kelurahan di Kecamatan Binjai Barat (km), 2021

Distance to the District Capital by Locality in Binjai Barat District (km), 2021

1.1 KEADAAN GEOGRAFI GEOGRAPHY CONDITION

Tabel 1.1.1 Luas Daerah Menurut Kelurahan di Kecamatan Binjai Barat, 2021
Table Total Area by Locality in Binjai Barat District, 2021

Kelurahan <i>Locality</i>	Luas <i>Total Area</i> (km ² /sq.km)	Persentase terhadap Luas Kecamatan <i>Percentage to District Area</i>
(1)	(2)	(3)
Bandar Senembah	2,21	20,35
Limau Mungkur	1,17	10,77
Limau Sundai	1,11	10,22
Payaroba	4,00	36,83
Sukamaju	1,43	13,17
Sukaramai	0,94	8,66
Binjai Barat	10,86	100,00

Sumber/Source: Kantor Lurah Se- Kecamatan Binjai Barat/ Office of Locality in Binjai Barat District

Tabel 1.1.2 **Jarak ke Ibukota Kecamatan dan Kantor Walikota Menurut Kelurahan di Kecamatan Binjai Barat (km), 2021**
Distance to the District Capital and Mayor's Office Capital by Locality in Binjai Barat District (km), 2021

Kelurahan Locality	Jarak ke Ibukota Kecamatan Distance to District Capital	Jarak ke Kantor Walikota Distance to Regency/Municipal Capital
(1)	(2)	(3)
Bandar Senembah	2,00	3,00
Limau Mungkur	0,05	1,30
Limau Sundai	2,00	2,30
Payaroba	3,10	3,33
Sukamaju	4,00	4,90
Sukaramai	3,00	2,70

Sumber/Source: Kantor Lurah Se- Kecamatan Binjai Barat/ Office of Locality in Binjai Barat District

Tabel
Table 1.1.3

Tinggi Wilayah di Atas Permukaan Laut (DPL) dan Kontur Tanah Menurut Kelurahan di Kecamatan Binjai Barat , 2023
Height Above Mean Sea Level (AMSL) and Contour of Soil by Locality in Binjai Barat District , 2023

Kelurahan Locality	Tinggi DPL / Height (meter)	Kontur Tanah Contour of Soil
(1)	(2)	(3)
Bandar Senembah	21	Dataran
Limau Mungkur	36	Dataran
Limau Sundai	19	Dataran
Payaroba	25	Dataran
Sukamaju	20	Dataran
Sukaramai	27	Dataran

Sumber/Source: Kantor Lurah Se- Kecamatan Binjai Barat/ Office of Locality in Binjai Barat District

Tabel 1.1.4 **Letak Geografis Kecamatan Binjai Barat , 2023**
Table **Location and Geography of Binjai Barat District , 2023**

Letak/Luas Location/Area	Uraian Description
(1)	(2)
Letak Astronomis/ <i>Astronomic Location</i>	3°31'40" - 3°40'2" Lintang Utara/ <i>North Latitude</i> 98°27'3" - 98°32'32" Bujur Timur/ <i>East Longitude</i>
Luas Wilayah / <i>Total Area</i>	± 10,86 km ² /square kilometers
Tinggi di Atas Permukaan Laut (DPL)/ <i>Height Above Mean Sea Level (AMSL)</i>	± 30 m
Batas-batas/ Boundaries	
Utara/ <i>North</i>	Kecamatan Binjai Utara/ <i>Binjai Utara Sub District</i>
Timur/ <i>East</i>	Kecamatan Binjai Kota/ <i>Binjai Kota Sub District</i>
Selatan/ <i>South</i>	Kabupaten Langkat / <i>Langkat Regency</i>
Barat/ <i>West</i>	Kabupaten Langkat/ <i>Langkat Regency</i>

Catatan/Note :

1. Berdasarkan Peraturan Menteri Dalam Negeri Nomor 137Tahun 2017 Tanggal 29 Desember 2017/*Based on Minister of Home Affairs Regulation Number 137/2017, December 29, 2017.*
2. Berdasarkan informasi Kementerian Dalam Negeri Tahun 2018/*Based on information from Ministry of Home Affairs, 2018*

Sumber/Source : Kementerian Dalam Negeri/*Ministry of Home Affairs*

1.2 KEADAAN IKLIM CLIMATE CONDITION

Tabel 1.2.1 **Pengamatan Unsur Iklim Menurut Bulan di Kecamatan Binjai Barat, 2023**
Table *Observation of Climate Elements by Month in Binjai Barat Sub district, 2023*

Bulan Month	Jumlah Curah Hujan Number of Precipitation (mm)	Jumlah Hari Hujan (hari) Number of Rainy Days (day)
(1)	(2)	(3)
Januari/January	260	19
Februari/February	134	6
Maret/March	247	11
April/April	99	9
Mei/May	350	16
Juni/June	228	13
Juli/July	62	10
Agustus/August	388	19
September/September	166	22
Oktober/October	152	17
November/November	199	12
Desember/December	363	14
Binjai Barat	220,67	14,00

Sumber/Source: : Dinas Ketahanan Pangan dan Pertanian Kota Binjai/Service of Food Security and Agriculture of Binjai Municipality

Tabel 1.2.2
Table

Pengamatan Unsur Iklim di Kecamatan Binjai Barat, 2017-2023
Observation of Climate Elements in Binjai Barat Sub district, 2017-2023

Tahun Years	Jumlah Curah Hujan Number of Precipitation (mm)	Jumlah Hari Hujan (hari) Number of Rainy Days (day)
(1)	(2)	(3)
2017	280	12,42
2018	280	12,42
2019	191,08	11,25
2020	219,08	11,50
2021	240,50	12,17
2022	312,67	14,42
2023	220,67	14,00

Sumber/Source: : Dinas Ketahanan Pangan dan Pertanian Kota Binjai/Service of Food Security and Agriculture of Binjai Municipality

BAB 2

PEMERINTAHAN

Government

Jumlah Satuan Lingkungan Setempat Menurut Kelurahan
Total of Neighbourhoods by Locality

Jumlah Lingkungan Setempat
Neighbourhood

43 Lingkungan



PENJELASAN TEKNIS**TECHNICAL NOTES**

1. Kecamatan diatur sesuai dengan ketentuan Pasal 1 angka 24 Undang-Undang Republik Indonesia Nomor 23 Tahun 2014 tentang Pemerintahan Daerah yang menyatakan bahwa "Kecamatan atau yang disebut dengan nama lain adalah bagian wilayah dari Daerah kabupaten/kota yang dipimpin oleh camat.
 2. Kelurahan adalah pembagian wilayah administratif di Indonesia di bawah kecamatan. Kelurahan merupakan wilayah kerja lurah sebagai perangkat daerah kota. Kelurahan dipimpin oleh seorang lurah yang berstatus sebagai Pegawai Negeri Sipil. Kelurahan merupakan unit pemerintahan terkecil setingkat dengan desa. Berbeda dengan desa, kelurahan memiliki hak mengatur wilayahnya lebih terbatas.
 3. Satuan lingkungan setempat (SLS) adalah bagian wilayah dalam desa/kelurahan yang merupakan lingkungan kerja pelaksanaan pemerintahan desa/kelurahan. Syarat-syarat pembentukannya harus memperhatikan faktor jumlah penduduk, luas wilayah, letak, prasarana, dan sarana serta kondisi kemampuan ekonomi masyarakat.
1. *Sub-districts are regulated in accordance with the provisions of Article 1 point 24 of the Law of the Republic of Indonesia Number 23 of 2014 concerning Regional Government which states that "Kecamatan or what is called by another name is part of the territory of the regency/city area led by the Camat.*
 2. *Locality is the division of administrative areas in Indonesia under sub-districts. Locality is the work area of the lurah as an apparatus for the city area. The locality is headed by a lurah who has the status of a Civil Servant. Locality is the smallest government unit at the village level. Unlike the village, the locality has a more limited right to regulate its territory.*
 3. *The local environmental unit (SLS) is the part of the area within the village/locality which is the working environment for the implementation of the village/locality government. The conditions for its formation must take into account the factors of population, area, location, infrastructure and facilities as well as the condition of the community's economic capacity.*

4. Satuan Lingkungan Setempat (SLS) adalah satuan wilayah di bawah desa/kelurahan. Tingkatan dan nama SLS bisa berbeda antar daerah, seperti Rukun Tetangga (RT), Rukun Warga (RW), jorong, dusun, dan lingkungan.
 5. Desa Swadaya adalah desa yang memiliki potensi tertentu tetapi dikelola dengan sebaik-baiknya.
 6. Desa Swakarya adalah peralihan atau transisi dari desa swadaya menuju desa swasembada.
 7. Desa Swasembada adalah desa yang masyarakatnya telah mampu memanfaatkan dan mengembangkan sumber daya alam dan potensinya sesuai dengan kegiatan pembangunan regional.
4. *Local Environmental Units (SLS) are regional units under the village/ kelurahan. The level and name of the SLS can differ between regions, such as the Rukun Tetangga (RT), Rukun Warga (RW), jorong, hamlet, and neighborhood.*
 5. *Self-help villages are villages that have certain potential but are managed as well as possible.*
 6. *Swakarya Village is a transition or transition from a self-supporting village to a self-sufficient village.*
 7. *Self-sufficient village is a village whose community has been able to utilize and develop natural resources and their potential in accordance with regional development activities.*

ULASAN

Dalam perkembangannya, Kecamatan Binjai Barat terdiri dari 43 lingkungan yang tersebar di 6 kelurahan. Kelurahan Bandar Senembah, Payaroba dan Sukaramai memiliki masing-masing 8 lingkungan, sedangkan kelurahan lainnya ada yang 6 dan 7 lingkungan. Masing-masing kelurahan di Kecamatan Binjai Barat sudah berada pada tahap swasembada, baik dalam sektor perekonomian, maupun dalam sektor wilayah.

Pada tahun 2023, Kecamatan Binjai Barat memiliki pegawai kantor camat sebanyak 18 pegawai yang terdiri dari 11 pegawai laki-laki dan 6 pegawai perempuan. Bila dilihat dari kantor kelurahan se Kecamatan Binjai Barat terdapat 38 pegawai yang terdiri dari 20 pegawai laki-laki dan 18 pegawai perempuan.

Bila dilihat dari tingkat pendidikan terakhir, pendidikan S-1 mendominasi di kantor Kecamatan maupun di kantor kelurahan, dimana terdapat 12 pegawai dengan tamatan S-1 di kantor Camat Binjai Barat

Pajak sebagai pendapatan daerah sangat penting untuk ditingkatkan pencapaiannya, dimana pada tahun 2023, kelurahan Bandar Senembah merupakan kelurahan yang mengalami capaian pajak tertinggi sebesar 48,51 persen.

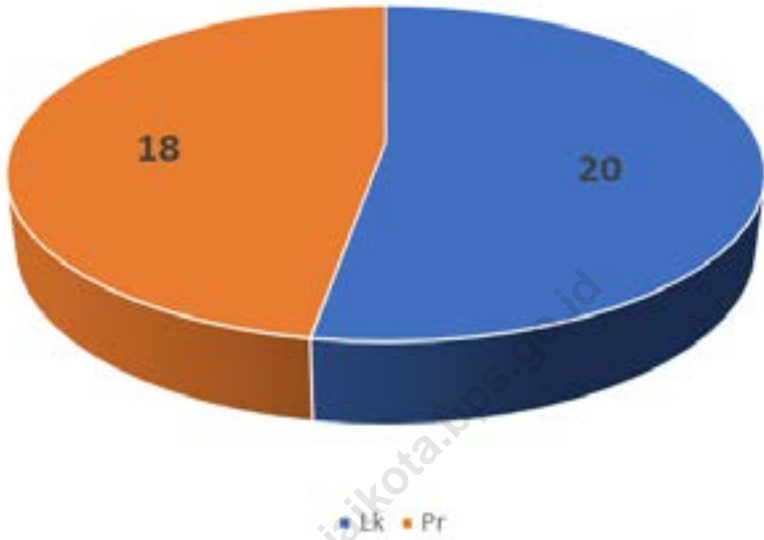
DESCRIPTION

In its development, Binjai Barat District consists of 43 neighborhoods spread in 6 locality. The urban villages of Bandar Senembah, Payaroba and Sukaramai have 8 neighborhoods each, while the others have 6 and 7 neighborhoods. Each urban village in Binjai Barat Sub District is already self-supporting stage, in economic sector and regional sector

In 2023, the Binjai Barat District has 18 District office employees consisting of 11 male employees and 6 female employees. When viewed from the District offices in Binjai Barat District, there are 38 employees consisting of 20 male employees and 18 female employees.

When viewed from the latest education level, S-1 education dominates in the District office and in the District office, where there are 12 employees with S-1 graduates at the West Binjai District office.

Taxes as regional income are very important to increase their achievements, where in 2023, Bandar Senembah sub-district is the village that experiences the highest tax achievement of 48.51 percent.



Sumber/Source : Kantor Lurah Se-kecamatan Binjai Barat/ Office of Locality in Binjai Barat District

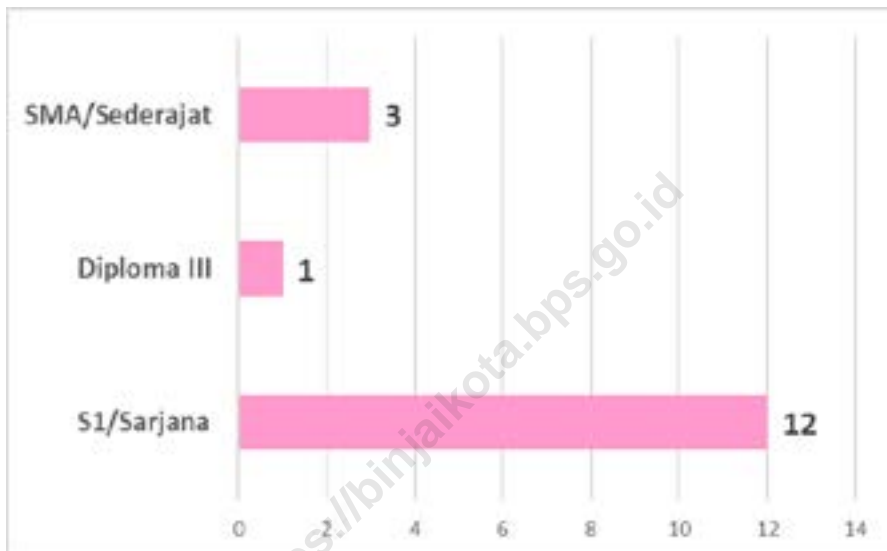
Gambar/Figure 1

Jumlah Pegawai Kantor Lurah Menurut Jenis Kelamin di Kecamatan Binjai Barat tahun 2023

Number of Locality Offices Staff by Sex in Binjai Barat District, 2023

Gambar 2.2
Figures

Jumlah Pegawai Kantor Camat Menurut Pendidikan Terakhir di Kecamatan Binjai Barat tahun 2023
Number of Camat Offices Staff by Education in Binjai Barat District 2023



Sumber/Source : Kantor Camat Binjai Barat/ Office of Binjai Barat District

<https://binjaikota.bps.go.id>

2.1 WILAYAH ADMINISTRATIF ADMINISTRATIVE AREA

Tabel 2.1.1 Jumlah Satuan Lingkungan Setempat (SLS) Menurut Kelurahan di Kecamatan Binjai Barat, 2023
Table *Number of Neighbourhoods by Locality in Binjai Barat District, 2023*

Kelurahan <i>Locality</i>	Satuan Lingkungan Setempat <i>Neighbourhood</i>	Jumlah <i>Total</i>
(1)	(2)	(3)
Bandar Senembah	Lingkungan	8
Limau Mungkur	Lingkungan	6
Limau Sundai	Lingkungan	6
Payaroba	Lingkungan	8
Sukamaju	Lingkungan	7
Sukaramai	Lingkungan	8
Binjai Barat	Lingkungan	43

Sumber/Source : Kantor Lurah Se-kecamatan Binjai Barat/ Office of Locality in Binjai Barat District

Tabel
Table 2.1.2

Klasifikasi Kelurahan Menurut Tingkat Perkembangan di dan Kelurahan di Kecamatan Binjai Barat, 2023
Classification of Locality by Development Level and Locality in Binjai Barat District, 2023

Kelurahan Locality	Swadaya Self-help	Swakarya Self-Developing	Swasembada Self-Supporting
(1)	(2)	(3)	(4)
Bandar Senembah	-	-	√
Limau Mungkur	-	-	√
Limau Sundai	-	-	√
Payaroba	-	-	√
Sukamaju	-	-	√
Sukaramai	-	-	√
Binjai Barat	-	-	6

Sumber/Source : Kantor Lurah Se-kecamatan Binjai Barat/ Office of Locality in Binjai Barat District

Tabel
Table 2.1.3

Perkembangan Jumlah Kelurahan dan SLS di Kecamatan Binjai Barat, 2017-2023
Development of Locality and Neighbourhood by Development Level and Locality in Binjai Barat District, 2017-2023

Tahun Years	Kelurahan Locality	Satuan Lingkungan Setempat Neighbourhood
(1)	(2)	(3)
2017	6	43
2018	6	43
2019	6	43
2020	6	43
2021	6	43
2022	6	43
2023	6	43

Sumber/Source : Kantor Camat Binjai Barat/ Office of Binjai Barat District

2.2 SUMBER DAYA MANUSIA HUMAN RESOURCES

Tabel 2.2.1 Jumlah Pegawai Kantor Lurah Menurut Jenis Kelamin dan Tingkat Pendidikan di Kecamatan Binjai Barat 2023
Table *Number of Locality Office Staff by Sex and Educational Attainment in Binjai Barat District, 2023*

Tingkat Pendidikan <i>Educational Level</i>	Laki-Laki <i>Male</i>	Perempuan <i>Female</i>	Jumlah <i>Total</i>
(1)	(2)	(3)	(4)
< SMA/Sederajat <i>Under Senior High School</i>	2	1	3
SMA/Sederajat <i>Senior High School</i>	3	3	6
Diploma I, Diploma II, Diploma III <i>Diploma I, Diploma II, Diploma III</i>	-	3	3
Diploma IV/Akta IV, S1/ Sarjana <i>Diploma IV, Under Graduate/Bachelor</i>	14	11	25
S2/Pasca Sarjana <i>Graduate</i>	1	-	1
S3/Doktor/Ph.D <i>Post Graduate</i>	-	-	0
Jumlah/Total	20	18	38

Sumber/Source : Kantor Lurah Se-kecamatan Binjai Barat/ *Office of Locality in Binjai Barat District*

Tabel 2.2.2 Jumlah Pegawai Kantor Lurah Menurut Golongan dan Jenis Kelamin di Kecamatan Binjai Barat, 2023
Table *Number Locality Offices by Class and Sex in Binjai Barat District, 2023*

Golongan Class	Laki-Laki Male	Perempuan Female	Jumlah Total
(1)	(2)	(3)	(4)
I	2	-	2
II	1	3	4
III	17	15	32
IV	-	-	0
Jumlah/Total	20	18	38

Sumber/Source : Kantor Lurah Se-kecamatan Binjai Barat/ Office of Locality in Binjai Barat District

Tabel 2.2.3 Jumlah Pegawai Kantor Camat Menurut Golongan dan Jenis Kelamin di Kecamatan Binjai Barat, 2023
Table *Number of Camat Offices by Class and Sex in Binjai Barat District, 2023*

Golongan Class	Laki-Laki Male	Perempuan Female	Jumlah Total
(1)	(2)	(3)	(4)
I	-	-	0
II	1	1	2
III	10	6	16
IV	-	-	0
Jumlah/Total	11	7	18

Sumber/Source : Kantor Camat Binjai Barat/ Office of Binjai Barat District

Tabel 2.2.4 Jumlah Pegawai Kantor Camat Menurut Jenis Kelamin dan Tingkat Pendidikan di Kecamatan Binjai Barat 2023
Table Number of Camat Office Staff by Sex and Educational Attainment in Binjai Barat District, 2023

Tingkat Pendidikan <i>Educational Level</i>	Laki-Laki <i>Male</i>	Perempuan <i>Female</i>	Jumlah <i>Total</i>
(1)	(2)	(3)	(4)
< SMA/Sederajat <i>Under Senior High School</i>	-	-	0
SMA/Sederajat <i>Senior High School</i>	3	-	3
Diploma I, Diploma II, Diploma III <i>Diploma I, Diploma II, Diploma III</i>	-	1	1
Diploma IV/Akta IV, S1/ Sarjana <i>Diploma IV, Under Graduate/Bachelor</i>	7	5	12
S2/Pasca Sarjana <i>Graduate</i>	1	-	1
S3/Doktor/Ph.D <i>Post Graduate</i>	-	-	0
Jumlah/Total	11	6	18

Sumber/Source : Kantor Camat Binjai Barat/ Office of Binjai Barat District

Tabel
Table 2.2.5

Perkembangan Jumlah Pegawai Kantor Lurah dan Pegawai Kantor Camat di Kecamatan Binjai Barat, 2016-2022
Development of Locality Office Employees and Camat Office Employees in Binjai Barat District, 2022

Tahun Years	Pegawai Kantor Lurah Locality Office Employees	Pegawai Kantor Camat Camat Office Employees
(1)	(2)	(3)
2018	40	15
2019	42	16
2020	40	16
2021	39	16
2022	41	17
2023	38	18

Sumber/Source : Kantor Camat Binjai Barat/ Office of Binjai Barat District

Tabel
Table 2.2.6

Target dan Pencapaian Pajak Bumi Menurut Kelurahan di Kecamatan Binjai Barat, 2023
Target and Realization of Land and Building Tax by Locality in Binjai Barat District, 2023

Kelurahan <i>Locality</i>	Target (Rp) <i>Target</i>	Pencapaian (Rp) <i>Realization</i>	Persentase Percentage
(1)	(5)	(6)	(7)
Bandar Senembah	1.464.544.879	710.495.548	48,51
Limau Mungkur	1.102.006.776	246.278.370	22,35
Limau Sundai	472.141.731	77.101.591	16,33
Paya Roba	1.247.760.984	143.602.731	11,52
Suka Maju	2.387.769.201	1.054.505.604	44,16
Suka Ramai	1.037.353.467	187.032.713	15,03
Binjai Barat	7.711.597.038	2.419.216.557	31,37

Sumber/Source : Badan Pengelolaan Keuangan, Pendapatan dan Aset Daerah Kota Binjai/Service of Finance, Revenue and Asset Management of Binjai Municipality

Tabel 2.2.7 **Perkembangan Target dan Pencapaian Pajak Bumi di Kecamatan Binjai Barat, 2016-2023**
Table **Development Target and Realization of Land and Building Tax in Binjai Barat District, 2016-2023**

Tahun Years	Target (Rp) Target	Pencapaian (Rp) Realization	Persentase Percentage
(1)	(5)	(6)	(7)
2016	1.598.059.427	1.794.189.084	112,27
2017	2.241.023.773	2.054.811.387	77,92
2018	2.705.655.230	1.796.762.502	66,41
2019	2.704.477.191	1.954.820.111	72,28
2020	5.956.899.486	1.904.589.594	31,97
2021	10.152.970.288	2.106.817.636	20,75
2022	14.038.075.396	2.124.412.372	15,13
2023	7.711.597.038	2.419.216.557	31,37

Sumber/Source : Badan Pengelolaan Keuangan, Pendapatan dan Aset Daerah Kota Binjai/Service of Finance, Revenue and Asset Management of Binjai Municipality

BAB 3

PENDUDUK

Population

Jumlah Penduduk di Kecamatan Binjai Barat
Total Population in Binjai barta Sub district

Jumlah Penduduk Laki-Laki

Total Population Male

25.627 Jiwa

Jumlah Penduduk Perempuan

Total Population Female

25.716 Jiwa



Sumber/Source : Dinas Kependudukan dan Catatan Sipil Kota Binjai
Binjai Municipality Population and Civil Registry Office

PENJELASAN TEKNIS

1. Penduduk Indonesia adalah semua orang yang berdomisili di wilayah teritorial Indonesia selama 6 bulan atau lebih dan atau mereka yang berdomisili kurang dari 6 bulan tetapi bertujuan menetap.
2. Laju pertumbuhan penduduk adalah angka yang menunjukkan persentase penambahan penduduk dalam jangka waktu tertentu.
3. Kepadatan penduduk adalah rasio banyaknya penduduk per kilometer persegi.
4. Rasio jenis kelamin adalah perbandingan antara penduduk laki-laki dan penduduk perempuan pada suatu wilayah dan waktu tertentu. Biasanya dinyatakan dengan banyaknya penduduk laki-laki untuk 100 penduduk perempuan.
5. Distribusi penduduk adalah pola persebaran penduduk di suatu wilayah, baik berdasarkan batas-batas geografis maupun berdasarkan batas-batas administrasi pemerintahan.
6. Rumah tangga adalah seseorang atau sekelompok orang yang mendiami sebagian atau seluruh bangunan fisik/sensus dan

TECHNICAL NOTES

1. *The population of Indonesia are all residents of the entire territory of Indonesia who have stayed for six months or longer, and those who intended to stay more than six months even though their length of stay is less than six months.*
2. *The growth rate of population is the number that show percentage of population growth within a specified period.*
3. *Population density is ratio of population per square kilometer.*
4. *Sex ratio is the ratio of males population to females population in a given area and time, usually expressed as the number of males for every 100 females.*
5. *Population distribution is the pattern of population distribution in an area, either by geographic boundaries or by government administrative boundaries.*
6. *Household is an individual or group of people living in a physical/census building unit or part of it and usually commit on a common provision for*

6. biasanya tinggal bersama serta pengelolaan makan dari satu dapur. Yang dimaksud makan dari satu dapur adalah jika pengurusan kebutuhan sehari-harinya dikelola bersama-sama menjadi satu.
 7. Anggota rumah tangga adalah semua orang yang biasanya bertempat tinggal di suatu rumah tangga, baik yang berada di rumah pada waktu pencacahan maupun yang sementara tidak ada.
 8. Rata-rata anggota rumah tangga adalah angka yang menunjukkan rata-rata jumlah anggota rumah tangga per rumah tangga.
6. *food and other essentials of living. Common provision for food means one organising daily needs for all of household members.*
 7. *Household member are those who usually lives in a household regardless of their location at the time of enumeration.*
 8. *Average household size is the average number of household members per household.*

ULASAN**DESCRIPTION****Kependudukan****Population**

Berdasarkan data penduduk dari Dinas Kependudukan dan Pencatatan Sipil Kota Binjai, jumlah penduduk Kecamatan Binjai Barat Desember 2023 sebanyak 53.353 jiwa. Jumlah penduduk perempuan lebih besar dibandingkan dengan jumlah penduduk laki-laki, ditunjukkan oleh rasio jenis kelamin yaitu sebesar 99,83 yang berarti dari sekitar 1.000 penduduk perempuan, penduduk laki-laki sebanyak 998 jiwa.

Based on population data from the Population and Civil Registration Office of Binjai Municipality, the population of Binjai Barat District in December 2023 was 53,353 people. The female population was greater than the male population, indicated by the sex ratio, which was 99.83, which means from around 1,000 female population, male population as many as 998 inhabitants.

Kepadatan penduduk di Kecamatan Binjai Barat tahun 2023 mencapai 4.913 jiwa/km². Kepadatan penduduk di 6 kelurahan cukup beragam dengan densitas penduduk tertinggi berada di Kelurahan Sukaramai sebesar 10.973 jiwa/km² dan terendah di Kelurahan Payaroba sebesar 2.951 jiwa/km².

The population density in Binjai Barat District in 2023 will reach 4,913 people/km². The population density in 6 locality is quite diverse with the highest population density being in Sukaramai locality at 10,973 people/km² and the lowest in Payaroba Locality at 2,951 people/km².



Sumber/Source : Dinas Kependudukan dan Catatan Sipil Kota Binjai/ Binjai Municipality Population and Civil Registry Office

Gambar/Figure 1

**Jumlah Penduduk Menurut Kelurahan di Kecamatan Binjai Barat, 2023
(jiwa)**

Total Population by Locality in Binjai Barat Subdistrict , 2023 (person)

3. PENDUDUK POPULATION

Tabel 3.1 Penduduk, Distribusi Persentase Penduduk, Kepadatan Penduduk, Rasio Jenis Kelamin Penduduk Menurut Kelurahan di Kecamatan Binjai Barat, 2023
Population, Percentage Distribution of Population, Population Density, and Population Sex Ratio by Locality in Binjai Barat District, 2023

Kelurahan Locality	Penduduk/Population		
	Laki-Laki/Male	Perempuan/Female	Jumlah/Total
(1)	(2)	(3)	(4)
Bandar Senembah	3.555	3.538	7.093
Limau Mungkur	3.403	3.434	6.837
Limau Sundai	4.036	4.126	8.162
Payaroba	5.894	5.910	11.804
Sukamaju	4.577	4.564	9.141
Sukaramai	5.189	5.127	10.316
Binjai Barat	26.654	26.699	53.353

Lanjutan Tabel/*Continued Table* 3.1

Desa/Kelurahan Village/Kelurahan	Persentase Penduduk Percentage of Total Population	Kepadatan Penduduk (per Km²) Population Density per sq.km	Rasio Jenis Kelamin Penduduk Population Sex Ratio
(1)	(5)	(6)	(7)
Bandar Senembah	13,29	3.210	100,48
Limau Mungkur	12,81	5.844	99,10
Limau Sundai	15,30	7.353	97,82
Payaroba	22,12	2.951	99,73
Sukamaju	17,13	6.392	100,28
Sukaramai	19,34	10.974	101,21
Binjai Barat	100,00	4.913	99,83

Sumber/*Source* : Dinas Kependudukan dan Catatan Sipil Kota Binjai

Tabel
Table 3.2

Jumlah Penduduk Menurut Kelompok Umur dan Jenis Kelamin di Kecamatan Binjai Barat, 2023
Population by Age Groups and Sex in Binjai Barat District, 2023

Kelompok Umur <i>Age Groups</i>	Jenis Kelamin/Sex		
	Laki-Laki <i>Male</i>	Perempuan <i>Female</i>	Jumlah <i>Total</i>
(1)	(2)	(3)	(4)
0 - 4	1.783	1.741	3.524
5 - 9	2.433	2.286	4.719
10 - 14	2.538	2.450	4.988
15 - 19	2.063	2.032	4.095
20 - 24	2.339	2.228	4.567
25 - 29	2.258	2.158	4.416
30 - 34	2.159	2.085	4.244
35 - 39	2.044	2.028	4.072
40 - 44	2.212	2.251	4.463
45 - 49	1.738	1.742	3.480
50 - 54	1.500	1.600	3.100
55 - 59	1.217	1.314	2.531
60 - 64	965	1.056	2.021
65 - 69	659	763	1.422
70 - 74	394	488	882
75 +	352	477	829
Binjai Barat	26.654	26.699	53.353

Sumber/Source : Dinas Kependudukan dan Catatan Sipil Kota Binjai

Tabel
Table 3.3

Jumlah Penduduk Menurut Kelompok Umur dan Jenis Kelamin di Kelurahan Bandar Senembah Kecamatan Binjai Barat, 2023
Population by Age Groups and Sex in Bandar Senembah Locality Binjai Barat District, 2023

Kelompok Umur <i>Age Groups</i>	Jenis Kelamin/Sex		
	Laki-Laki <i>Male</i>	Perempuan <i>Female</i>	Jumlah <i>Total</i>
(1)	(2)	(3)	(4)
0 - 4	230	204	434
5 - 9	283	265	548
10 - 14	335	334	669
15 - 19	240	232	472
20 - 24	319	294	613
25 - 29	325	291	616
30 - 34	286	270	556
35 - 39	294	286	580
40 - 44	289	279	568
45 - 49	229	243	472
50 - 54	191	214	405
55 - 59	171	169	340
60 - 64	142	150	292
65 - 69	98	141	239
70 - 74	65	88	153
75 +	58	78	136
Bandar Sinembah	3.555	3.538	7.093

Sumber/Source : Dinas Kependudukan dan Catatan Sipil Kota Binjai

Tabel
Table 3.4

Jumlah Penduduk Menurut Kelompok Umur dan Jenis Kelamin di Kelurahan Limau Mungkur Kecamatan Binjai Barat, 2023
Population by Age Groups and Sex in Limau Mungkur Locality Binjai Barat District, 2023

Kelompok Umur Age Groups	Jenis Kelamin/Sex		
	Laki-Laki Male	Perempuan Female	Jumlah Total
(1)	(2)	(3)	(4)
0 - 4	259	235	494
5 - 9	351	296	647
10 - 14	323	300	623
15 - 19	242	270	512
20 - 24	295	271	566
25 - 29	269	273	542
30 - 34	275	273	548
35 - 39	259	275	534
40 - 44	286	278	564
45 - 49	207	209	416
50 - 54	171	205	376
55 - 59	177	186	363
60 - 64	127	143	270
65 - 69	75	97	172
70 - 74	46	57	103
75 +	41	66	107
Limau Mungkur	3.403	3.434	6.837

Sumber/Source : Dinas Kependudukan dan Catatan Sipil Kota Binjai

Tabel
Table 3.5

Jumlah Penduduk Menurut Kelompok Umur dan Jenis Kelamin di Kelurahan Limau Sundai Kecamatan Binjai Barat, 2023
Population by Age Groups and Sex in Limau Sundai Locality Binjai Barat District, 2023

Kelompok Umur <i>Age Groups</i>	Jenis Kelamin/Sex		
	Laki-Laki <i>Male</i>	Perempuan <i>Female</i>	Jumlah <i>Total</i>
(1)	(2)	(3)	(4)
0 - 4	263	282	545
5 - 9	375	354	729
10 - 14	379	375	754
15 - 19	300	320	620
20 - 24	372	331	703
25 - 29	328	326	654
30 - 34	332	348	680
35 - 39	328	294	622
40 - 44	325	346	671
45 - 49	256	258	514
50 - 54	240	256	496
55 - 59	190	216	406
60 - 64	145	157	302
65 - 69	93	120	213
70 - 74	57	69	126
75 +	53	74	127
Limau Sundai	4.036	4.126	8.162

Sumber/Source : Dinas Kependudukan dan Catatan Sipil Kota Binjai

Tabel
Table 3.6

Jumlah Penduduk Menurut Kelompok Umur dan Jenis Kelamin di Kelurahan Payaroba Kecamatan Binjai Barat, 2023
Population by Age Groups and Sex in Payaroba Locality Binjai Barat District, 2023

Kelompok Umur <i>Age Groups</i>	Jenis Kelamin/Sex		
	Laki-Laki <i>Male</i>	Perempuan <i>Female</i>	Jumlah <i>Total</i>
(1)	(2)	(3)	(4)
0 - 4	414	412	826
5 - 9	537	551	1.088
10 - 14	598	542	1.140
15 - 19	478	492	970
20 - 24	506	544	1.050
25 - 29	503	503	1.006
30 - 34	461	436	897
35 - 39	443	440	883
40 - 44	457	493	950
45 - 49	388	402	790
50 - 54	370	344	714
55 - 59	282	273	555
60 - 64	180	194	374
65 - 69	130	134	264
70 - 74	75	71	146
75 +	72	79	151
Payaroba	5.894	5.910	7.520

Sumber/Source : Dinas Kependudukan dan Catatan Sipil Kota Binjai

Tabel
Table 3.7

Jumlah Penduduk Menurut Kelompok Umur dan Jenis Kelamin di Kelurahan Sukamaju Kecamatan Binjai Barat, 2023
Population by Age Groups and Sex in Sukamaju Locality Binjai Barat District, 2023

Kelompok Umur Age Groups	Jenis Kelamin/Sex		Jumlah Total
	Laki-Laki Male	Perempuan Female	
(1)	(2)	(3)	(4)
0 - 4	258	263	521
5 - 9	399	387	786
10 - 14	415	392	807
15 - 19	367	342	709
20 - 24	404	410	814
25 - 29	413	371	784
30 - 34	386	359	745
35 - 39	321	324	645
40 - 44	382	393	775
45 - 49	309	296	605
50 - 54	268	295	563
55 - 59	202	234	436
60 - 64	180	182	362
65 - 69	134	119	253
70 - 74	71	105	176
75 +	68	92	160
Sukamaju	4.577	4.564	9.141

Sumber/Source : Dinas Kependudukan dan Catatan Sipil Kota Binjai

Tabel 3.8
Table

Jumlah Penduduk Menurut Kelompok Umur dan Jenis Kelamin di Kelurahan Sukaramai Kecamatan Binjai Barat, 2023
Population by Age Groups and Sex in Sukaramai Locality Binjai Barat District, 2023

Kelompok Umur Age Groups	Jenis Kelamin/Sex		Jumlah Total
	Laki-Laki Male	Perempuan Female	
(1)	(2)	(3)	(4)
0 - 4	359	345	704
5 - 9	488	433	921
10 - 14	488	507	995
15 - 19	436	376	812
20 - 24	443	378	821
25 - 29	420	394	814
30 - 34	419	399	818
35 - 39	399	409	808
40 - 44	473	462	935
45 - 49	349	334	683
50 - 54	260	286	546
55 - 59	195	236	431
60 - 64	191	230	421
65 - 69	129	152	281
70 - 74	80	98	178
75 +	60	88	148
Sukaramai	5.189	5.127	10.316

Sumber/Source : Dinas Kependudukan dan Catatan Sipil Kota Binjai

BAB 4

SOSIAL & KESRA

Social & Welfare

Banyaknya Sekolah Menurut Kelurahan
Total of School by Locality



PENJELASAN TEKNIS

1. **Tidak/belum pernah sekolah** adalah mereka yang tidak pernah atau belum pernah terdaftar dan tidak pernah atau belum pernah aktif mengikuti pendidikan di suatu jenjang pendidikan formal. Termasuk juga yang tamat/belum tamat taman kanak-kanak tetapi tidak melanjutkan ke sekolah dasar.
2. **Masih bersekolah** adalah mereka yang terdaftar dan aktif mengikuti pendidikan formal dan nonformal (Paket A, B, atau C), baik pendidikan dasar, menengah maupun pendidikan tinggi. Bagi mahasiswa yang sedang cuti dianggap masih bersekolah.
3. **Tidak bersekolah lagi** adalah mereka yang pernah terdaftar dan aktif mengikuti pendidikan di suatu jenjang pendidikan formal dan nonformal (Paket A, B, atau C), tetapi pada saat pencacahan tidak lagi terdaftar dan tidak aktif mengikuti pendidikan.
4. **Tamat sekolah** adalah menyelesaikan pelajaran yang ditandai dengan lulus ujian akhir pada kelas atau tingkat terakhir suatu jenjang pendidikan di sekolah negeri maupun swasta dengan mendapatkan tanda tamat belajar/ijazah. Seseorang yang belum mengikuti pelajaran

TECHNICAL NOTES

1. **Not/never attending school** is someone who has never attended or never been registered in a formal education, such as primary, secondary, and tertiary education. Those who just completed kindergarten are considered as never attended school.
2. **Attending school** is someone who is currently attending primary, secondary, or tertiary education, including package A, package B, or package C. College student who postpones his/her study is considered as attending school.
3. **Not attending school anymore** is someone who had enrolled and participated in formal and non-formal education in the past including package A, package B, or package C, but currently does not attend school.
4. **Completed particular level of education** is someone who has completed particular level of education in private or public school and accepting graduation certificate. Someone who has never attended the highest grade but passed the final exam is considered as completed particular level of

- pada kelas tertinggi tetapi telah mengikuti ujian akhir dan lulus dianggap tamat sekolah.
- 5. Dapat membaca dan menulis** artinya dapat membaca dan menulis kata-kata/kalimat sederhana dengan suatu aksara tertentu.
- 6. Jalur Pendidikan di Indonesia** terdiri atas 1) pendidikan formal, 2) pendidikan nonformal, dan 3) pendidikan informal yang ketiganya dapat saling melengkapi dan memperkaya (Undang-Undang No. 20 Tahun 2013 tentang Sistem Pendidikan Nasional).
- 7. Jenjang Pendidikan Formal** terdiri atas pendidikan dasar, pendidikan menengah, dan pendidikan tinggi. Jenis pendidikan yang diajarkan mencakup pendidikan umum, kejuruan, akademik, profesi, vokasi, keagamaan, dan khusus.
- a. Pendidikan Dasar berbentuk Sekolah Dasar (SD) dan Madrasah Ibtidaiyah (MI) atau bentuk lain yang sederajat serta Sekolah Menengah Pertama (SMP) dan Madrasah Tsanawiyah (MTs), atau bentuk lain yang sederajat.
 - b. Pendidikan Menengah berbentuk Sekolah Menengah Atas (SMA), Madrasah Aliyah (MA),
- education.*
- 5. Able to read and write** is the ability to read and write at least a simple sentence in any letter of alphabets.
- 6. The Education System in Indonesia** consists of 1) a formal education, 2) non-formal education, and 3) informal education that all three can be complementary and enriching (Law No. 20 Year 2013 about The National Education System).
- 7. The Formal Education Level** consists of primary education, secondary education, and high education. The kind of education that taught consists of general education, vocational, academic, professional, religious, and specific education.
- a. The Primary Education consists of Elementary School and Islamic Elementary School or other equivalent forms and Junior High School and MTs, or other equivalent forms.
 - b. The Secondary Education consists of the senior high school, MA, Vocational School, and Vocational Madrasah Aliyah, or other equivalent forms.

- Sekolah Menengah Kejuruan (SMK), dan Madrasah Aliyah Kejuruan (MAK), atau bentuk lain yang sederajat.
- c. Pendidikan Tinggi merupakan jenjang pendidikan setelah pendidikan menengah yang mencakup program pendidikan diploma, sarjana, magister, spesialis, dan doktor yang diselenggarakan oleh perguruan tinggi. Perguruan tinggi dapat berbentuk akademi, politeknik, sekolah tinggi, institut, atau universitas.
- c. *The High Education consists of the education level after the secondary education that consists of diplomas, bachelor, master, specialist, and doctoral degrees that are held by the college. The colleges can be academy, polytechnic, high school, institute, or university.*

8. Data dari Dinas Pendidikan Kota Binjai : data sekolah, kelas, guru dan murid yang dicantumkan adalah data hingga periode 09 Desember 2018, di input oleh masing-masing Operator Sekolah ke dalam Data Pokok Pendidikan. Jumlah kelas yang didata adalah seluruh ruang kelas dengan kondisi baik, rusak ringan, rusak sedang, rusak berat dan rusak total. Jumlah kelas yang didata tidak termasuk ruang UKS, Perpustakaan dan Laboratorium. Jumlah guru yang didata adalah guru dengan status kepegawaian Pegawai Negeri Sipil, Guru Tetap Yayasan/Pegawai Tidak Tetap, Guru Tidak Tetap, Bantu Pusat dan Honorer.

8. Data from Binjai Municipality Office of Education : the school, class, teacher and student data included are data up to the period of December 9, 2018 inputted by each School Operator into the Principal Data of Education. The number of classes recorded are all classrooms with good condition, lightly damaged, moderately damaged, heavily damaged and totally damaged. The number of classes recorded does not include UKS, Library and Laboratory space. Number of teachers who are recorded are teachers with civil service status, civil servant, permanent foundation/non permanent employee, non permanent teacher, assist center and honorer.

- 9. Rumah Sakit** adalah tempat pemeriksaan dan perawatan kesehatan, biasanya berada di bawah pengawasan dokter/tenaga medis, yang melayani penderita yang sakit untuk berobat rawat jalan atau rawat inap.
- 10. Rumah Sakit Bersalin** adalah rumah sakit khusus untuk persalinan, dilengkapi pelayanan spesialis pemeriksaan kehamilan, persalinan, rawat inap dan rawat jalan ibu dan anak yang berada di bawah pengawasan dokter spesialis kandungan.
- 11. Rumah Bersalin** adalah sarana pelayanan kesehatan dengan izin sebagai rumah bersalin, dilengkapi pelayanan pemeriksaan kehamilan, persalinan serta pemeriksaan ibu dan anak yang berada di bawah pengawasan bidan senior.
- 12. Poliklinik** adalah sarana kesehatan yang dipakai untuk pelayanan berobat jalan, biasanya berada di bawah pengawasan dokter/tenaga medis.
- 13. Puskesmas (Pusat Kesehatan Masyarakat)** adalah unit pelaksana teknis dinas kesehatan kabupaten/kota yang mempunyai fungsi utama sebagai penyelenggara pelayanan kesehatan tingkat pertama.
- 9. Hospital** is a place for health check, usually controlled/supervised by doctors/medical personnel to serve the ill patients to get outpatient or inpatient treatment services.
- 10. Maternity Hospital** is a specialized hospital for childbirth, has specialist inspection service to pregnancy, childbirth, hospitalization and outpatient for mothers and children that is under the supervision of an obstetrician.
- 11. Maternity House** is health care facility with a license as a maternity house, equipped with prenatal care, childbirth and examination of mothers and children which is under the supervision of a senior midwife.
- 12. Polyclinic** is a health facility in which to get outpatient services, usually under the control of doctor/medical personnel.
- 13. Public Health Center** is technical implementation unit of regency health department that have the primary function as a first-level health care providers.

Wilayah kerja puskesmas maksimal adalah satu kecamatan dan untuk dapat menjangkau wilayah kerjanya, puskesmas mempunyai jaringan pelayanan yang meliputi unit Puskesmas Pembantu (Pustu), unit Puskesmas Keliling (Puskel), dan unit bidan desa/komunitas (Peraturan Menteri Kesehatan RI No. 75 Tahun 2014 Tentang Pusat Kesehatan Masyarakat).

The working area standard of public health center is one district and to reach their working areas, public health centers have a service network covering subsidiary of public health center, mobile public health center units, and midwife units (Regulation of the Minister of Health of Indonesia Number 75 Year 2014 about Public Health Center).

14. Apotek adalah suatu tempat tertentu yang digunakan untuk melakukan pekerjaan kefarmasian, dan penyaluran/penjualan obat atau bahan farmasi dan perbekalan kesehatan lainnya kepada masyarakat yang dikelola oleh tenaga apoteker (Peraturan Menteri Kesehatan RI No. 1332 Tahun 2002 Tentang Perubahan Atas Peraturan Menteri Kesehatan RI No. 922/MENKES/PER/X/1993 Tentang Ketentuan dan Tata Cara Pemberian Izin Apotek).

14. Pharmacy is a specific place that is used for pharmaceutical jobs, and distribution/sale of drugs/ pharmaceuticals and other medical supplies to people that are administered by trained pharmacist (Regulation of the Minister of Health of Indonesia Number 1332 Year 2002 about the Changes of Regulation of the Minister of Health of Indonesia Number 922/MENKES/PER/X/1993 about Pro-vision and Procedures for Administration of Licensed Pharmacies).

15. Imunisasi adalah memasukkan kuman atau racun penyakit tertentu yang sudah dilemahkan (vaksin) ke dalam tubuh dengan cara disuntik atau diminum (diteteskan dalam mulut) dengan maksud agar terjadi kekebalan tubuh terhadap penyakit tersebut.

15. Immunization is putting enervated microbe of a certain disease into human body by injection or drinking (dropping into mouth) to make the body immune to that disease.

- 16. Keluhan kesehatan** adalah keadaan seseorang yang mengalami gangguan kesehatan atau kejiwaan, baik karena penyakit akut, penyakit kronis, kecelakaan, kriminal, atau hal lain.
- 16. Health complaint** is a condition where a person has health or mental problems because of acute illness, chronically illness, accident, crimes, or others.
- 17. Mengobati sendiri** adalah upaya oleh anggota rumah tangga/keluarga dengan melakukan pengobatan sendiri tanpa datang ke tempat fasilitas kesehatan atau memanggil dokter/petugas kesehatan ke rumahnya (misal minum obat modern, jamu, kerokan, kompres, kop, pijat) agar sembuh atau menjadi lebih ringan keluhan kesehatannya.
- 17. Self treatment** is an effort of household members/family to have a health treatment by themselves without visiting health facilities or a doctor/health personnel (for instance, by taking modern medicine, herb medicine, chief with a coin, compress, cupping suction, massage) in order to recover from illness or reduce the health complaint.
- 18. Angka penemuan kasus tuberkulosis** adalah jumlah kasus baru tuberkulosis (TB) dan kasus TB yang didiagnosis kambuh yang diobati dalam program penanggulangan TB nasional dan dilaporkan kepada WHO, dibagi dengan perkiraan WHO terhadap jumlah kasus insiden tuberkulosis pada tahun yang sama, dinyatakan sebagai persentase.
- 18. The case detection rate for all forms of tuberculosis** is the number of new and replese tuberculosis cases diagnosed and treated in national tuberculosis control programmes and notified to WHO, divided by WHO's estimate of the number of incident tuberculosis cases for the same year, expressed as a percentage.
- 19. Angka keberhasilan pengobatan tuberkulosis smear positive/Basil Tahan Asam (BTA) positif** adalah proporsi (dinyatakan sebagai persentase) kasus TB BTA positif yang terdaftar di bawah program pengendalian TB nasional pada
- 19. The treatment success rate for new pulmonary smear-positive tuberculosis cases** is the proportion (expressed as a percentage) of new smear-positive tuberculosis cases registered under a national tuberculosis control programme in a given year that succesfully

tahun tertentu yang dinyatakan berhasil menyelesaikan pengobatan. Dengan atau tanpa bukti bakteriologi keberhasilan (“sembuh” dan “menyelesaikan pengobatan” masing-masing).

20. Kasus kumulatif AIDS adalah kumulatif kasus AIDS sampai dengan referensi waktu tertentu.

21. BCG (Bacillus Calmette Guerin) merupakan vaksinasi untuk mencegah penyakit TBC, diberikan pada bayi baru lahir atau anak, dengan suntikan pada kulit pangkal lengan atas. Bekas suntikan kemudian akan membentuk tonjolan kecil jaringan parut pada kulit lengan atas. Suntikan BCG diberikan kepada anak sebanyak 1 kali.

22. DPT (Difteri, Pertusis, Tetanus) merupakan vaksin untuk mencegah penyakit Difteri, Pertusis, dan Tetanus yang diberikan pada bayi berumur 3 bulan ke atas, dengan suntikan pada paha, diulang 1 bulan dan 2 bulan kemudian, sehingga suntikan imunisasi DPT lengkap pada balita berjumlah 3 kali (kadang-kadang selang waktu antar suntikan bisa lebih dari 1 bulan).

completed treatment. With or without bacteriological evidence of succes (“cured” and “treatment completed” respectively).

20. Cummulative AIDS case is cummulative AIDS cases with reference to a particular time.

21. BCG (Bacillus Calmette Guerin) is a vaccine to prevent TBC disease, given to newborns or children, by injection at the base of the skin of the upper arm. Injection site will form little bumps of scar tissue in the skin of the upper arm. BCG injections given to children 1 times.

22. DPT (Diphtheria, Pertussis, Tetanus) is a vaccine to prevent the diphtheria, pertussis, and tetanus disease, given to infants aged 3 months and above, with a shot in the thigh, repeated one month and two months later, so that the complete DPT immunization shots at toddler totaling 3 times (sometimes the time interval between injections can be more than 1 month).

- 23. Luas lantai** adalah luas lantai yang ditempati dan digunakan untuk keperluan sehari-hari (sebatas atap).
- 24. Air leding** adalah sumber air yang berasal dari air yang telah melalui proses penjernihan dan penyehatan sebelum dialirkan kepada konsumen melalui instalasi berupa saluran air. Sumber air ini biasanya diusahakan oleh PAM/ PDAM/BPAM. Termasuk dalam hal ini air leding yang didapat secara eceran.
- 25. Sumur terlindung** adalah air yang berasal dari dalam tanah yang digali dan lingkaran sumur tersebut dilindungi oleh tembok paling sedikit 0,8 meter di atas tanah dan 3 meter ke bawah tanah, serta ada lantai semen sejauh 1 meter dari lingkaran sumur.
- 26. Status penguasaan bangunan tempat tinggal milik sendiri** adalah jika tempat tinggal tersebut pada waktu pencacahan betul-betul sudah milik kepala rumah tangga atau salah seorang anggota rumah tangga. Rumah yang dibeli secara angsuran melalui kredit bank atau rumah dengan status sewa beli dianggap rumah milik sendiri.
- 23. Floor area** is the total area which is occupied and utilized daily.
- 24. Pipe water** is a water source that comes from water that has been through a process of purification and sanitation before distribute to consumers through an instalation of water lines. This water source is usually distributed by PAM/PDAM/ BPAM. This include a pipe water that sold at retail.
- 25. Protected wells** is water that comes from the soil were excavated and the circumference of the well was protected by walls at least 0.8 meters above ground and 3 meters underground, and cement floor as far as 1 meter from the well circumference.
- 26. Own ownership property status** is a status of dwelling occupied belongs to the head of household or one of the household member. Houses bought through bank credit or houses with leasing status were also categorized as an own property.

- 27. Bencana Alam** adalah peristiwa atau serangkaian peristiwa yang mengancam dan mengganggu kehidupan/ penghidupan masyarakat yang disebabkan oleh faktor alam antara lain berupa gempa bumi, tsunami, gunung meletus, banjir, kekeringan, angin topan, dan tanah longsor.
- 27. *Natural Disaster*** is an event or series of events that threaten and disrupt the lives and livelihoods caused by natural factors such as: earthquake, tsunami, volcanic eruption, flood, flash flood, drought, typhoon/cyclone, and landslide.
- 28. Korban meninggal** adalah orang yang dilaporkan tewas atau meninggal dunia akibat bencana.
- 28. *Fatality*** is a person reported killed or death in the wake of a disaster.
- 29. Korban luka/sakit** adalah orang yang mengalami luka-luka atau sakit, dalam keadaan luka ringan, luka sedang maupun luka parah/ berat, baik yang berobat jalan maupun rawat inap.
- 29. *Casualty*** is a person suffering injury or illness, in a state of light injury, moderate injury, or heavy injury, which in undergoing treatment as either an outpatient or inpatient.
- 30. Rusak Berat** adalah kriteria kerusakan yang mengakibatkan bangunan roboh atau sebagian besar komponen struktur rusak.
- 30. *Severely damaged*** is the criteria of damage that resulted most buildings collapsed or damaged its structural components.
- 31. Rusak sedang** adalah kriteria kerusakan yang mengakibatkan sebagian kecil komponen struktur rusak, dan komponen penunjang rusak namun bangunan masih tetap berdiri.
- 31. *Damaged*** is the criteria of damage that resulted defective fraction of structural components and supporting components damaged, but the building still stands.
- 32. Rusak ringan** adalah kriteria kerusakan yang mengakibatkan sebagian komponen struktur retak (struktur masih bisa digunakan) dan bangunan masih tetap berdiri.
- 32. *Lightly damaged*** is the criteria of damage that resulted partially cracked structural components, but the structure still can be used and the building still stands.

ULASAN**Pendidikan**

Pada tahun 2023, infrastruktur di Kota Binjai telah berada pada kondisi yang baik. Di Kecamatan Binjai Barat, infrastruktur seperti pendidikan dan kesehatan merupakan suatu aspek yang telah berkembang dan menjadi fokus pembangunan wilayah setempat. Armada sarana dan tenaga kesehatan dan sarana dan tenaga pendidik merupakan hal yang tidak perlu dikhawatirkan lagi.

Pada tahun 2023, berdasarkan data yang diperoleh dari Dinas Pendidikan Kota Binjai, terhitung sebanyak 29 Sekolah Dasar (SD) yang terdiri dari 19 SD Negeri dan 10 SD Swasta, 9 Sekolah Menengah Pertama (SMP) yang terdiri dari 3 SMP Negeri dan 6 SMP Swasta, 4 Sekolah Menengah Umum yang terdiri dari 1 SMU Negeri dan 3 SMU Swasta yang tersebar di seluruh kelurahan di Kecamatan Binjai Barat.

Kesehatan

Dari segi sarana kesehatan di Kecamatan Binjai Barat memiliki 6 unit Poliklinik, 1 unit Puskesmas Rawat Inap Puskesmas Tanpa Rawat inap, 6 unit Apotik, 4 unit Puskesmas Pembantu, dan terdapat 41 unit kegiatan posyandu yang tersebar di Kecamatan Binjai Barat.

DESCRIPTION**Education**

In 2023, infrastructure in Binjai municipality has been at good condition level. In Binjai Barat District, infrastructure such as education and health are developed aspects and have been target to local area development. The existence of health facilities and practitioners as well as education facilities and teachers is undoubtedly case by population of Binjai municipality.

In 2023, based on data collected from Education Service of Binjai Municipality, recorded 29 elementary schools comprising 19 public elementary schools and 10 private elementary schools, 9 junior high school comprising 3 public junior high school and 6 private junior high school, 4 senior high school/vocational high school comprising 1 public senior high school/vocational high school and 3 senior high school/vocational high school spread over all of the localities in Binjai Barat District.

Health

In terms of health facilities, Binjai Barat District has 6 polyclinics, 1 inpatient Puskesmas, 6 dispensaries, 4 Pembantu Puskesmas, and 41 posyandu activities spread across the Binjai Barat District.

Perumahan

Pada tahun 2021 Kecamatan Binjai Barat sebagian keluarga menggunakan air isi ulang sebagai sumber air minum dan sebagiannya lagi menggunakan sumur bor atau pompa.

Agama dan Sosial Lainnya

Tempat peribadatan terbanyak di Kecamatan Binjai Barat adalah Musolla sebanyak 39 Musolla, disusul oleh Mesjid sebanyak 35 Mesjid serta Vihara sebanyak 4 Vihara, dan Gereja Protestan sebanyak 1 Gereja.

Pada tahun 2021 Kecamatan Binjai Barat mengalami bencana alam yaitu tanah longsor di Kelurahan Limau Mungkur dan Angin Puting Beliung di kelurahan Suka Ramai, masing-masing mengalami 1 kejadian.

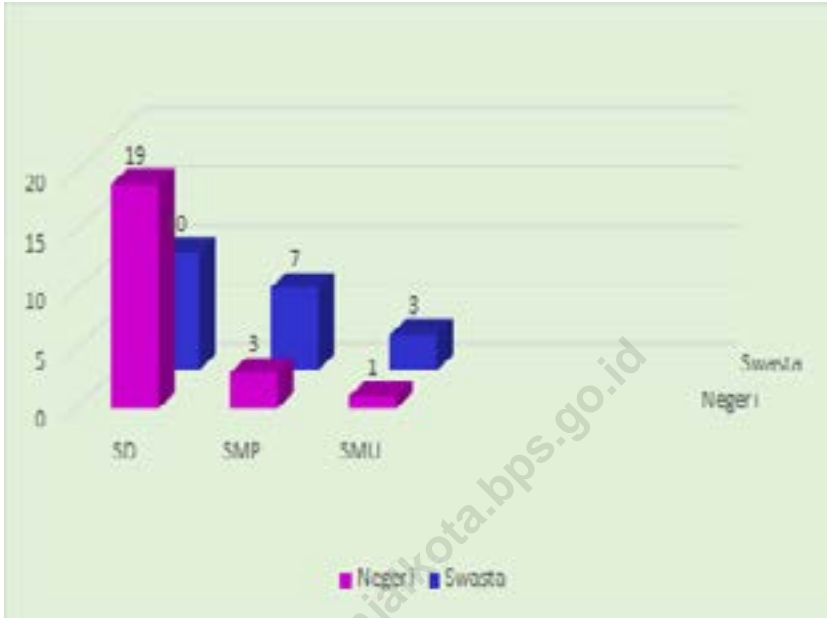
Housing

In 2021, Binjai Barat District, some families use refilled water as a source of drinking water and some use drilled wells or pumps.

Religion and Other Social Affairs

The most places of worship in Binjai Barat District are 39 mosques, followed by 35 mosques and 4 monasteries, and 1 Protestant church.

In 2021 the Binjai Barat District experienced natural disasters, namely landslides in Limau Mungkur Village and Wind Whirlwind in Suka Ramai Locality, each of which experienced 1 incident.

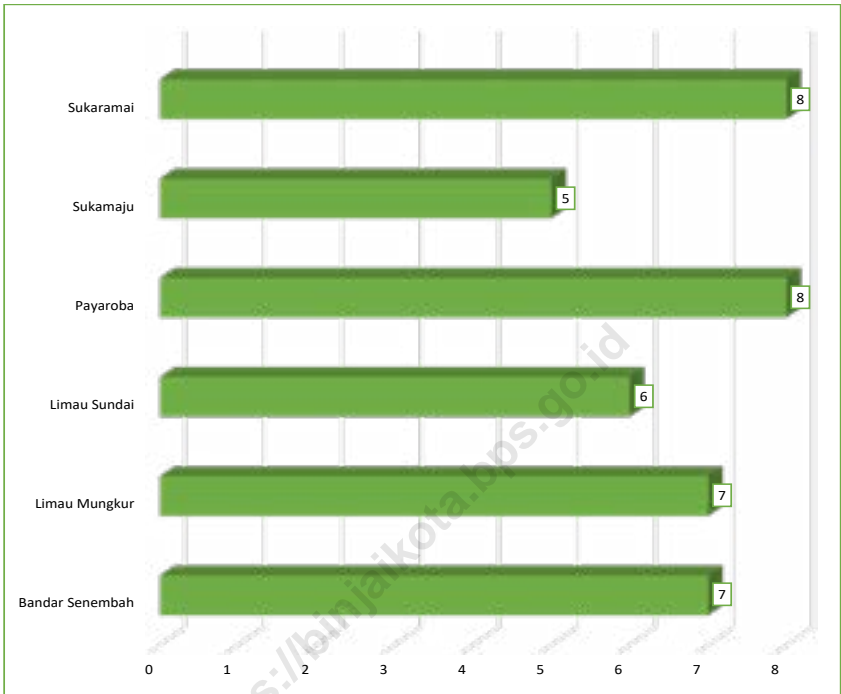


Catatan/Note: ¹Desa pada tabel ini termasuk Unit Permukiman Transmigrasi (UPT) yang masih dibina oleh kementerian terkait/
Villages in this table include Transmigration Settlement Unit which is still fostered by the relevant ministries.

Sumber/Source: BPS, Pendataan Potensi Desa (Podes) 2020 dan 2021/BPS-Statistics Indonesia, Village Potential Data Collecting 2020 and 2021

Gambar/Figure 1

Perkembangan Jumlah Sekolah di Kecamatan Binjai Barat 2019-2021
Development Total of Schools in Binjai Barat District 2019-2021



Sumber/Source: BPS, Pendataan Potensi Desa (Podes) 2019–2021/BPS-Statistics Indonesia, Village Potential Data Collecting 2019–2021

Gambar/Figure 2

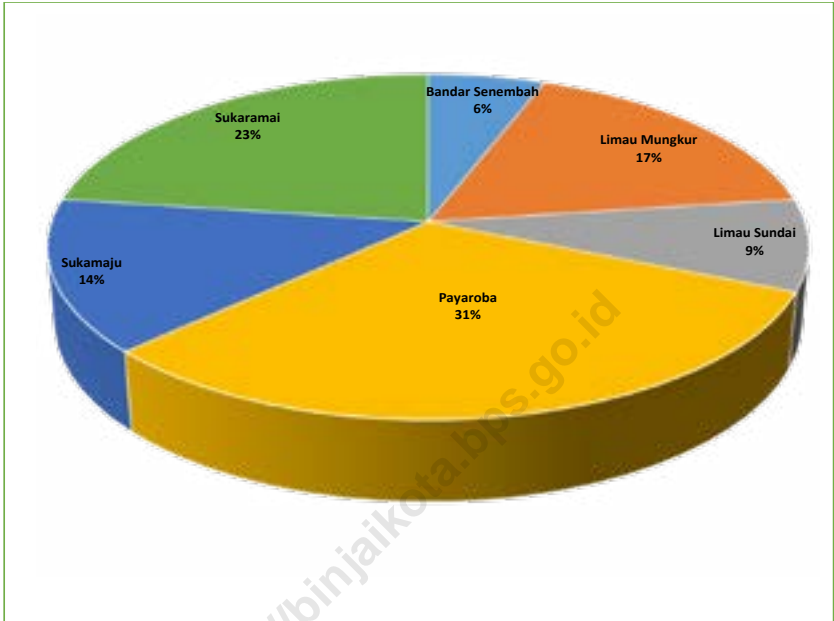
Jumlah Posyandu Menurut Kelurahan di Kecamatan Binjai Barat 2021
Total of Integrated Health Service Centre by Locality in Binjai Barat District, 2021



Sumber/Source: BPS, Pendataan Potensi Desa (Podes) 2019–2021/BPS-Statistics Indonesia, Village Potential Data Collecting 2019–2021

Gambar/Figure 3

Banyaknya Keluarga Menurut Kelurahan dan Jenis Pengguna Listrik di Kecamatan Binjai Barat, 2021
Number of Family by Locality and Type of Electricity Consumer in Binjai Barat District, 2021



Sumber/Source: BPS, Pendataan Potensi Desa (Podes) 2021/BPS-Statistics Indonesia, Village Potential Data Collecting 2021

Gambar/Figure 4

Persentase Jumlah Mesjid Menurut Kelurahan di Kecamatan Binjai Barat, 2021

Percentage of Number of Mosques by Locality in Binjai Barat District, 2021

4.1 PENDIDIKAN EDUCATION

Tabel 4.1.1 Banyaknya Kelurahan yang Memiliki Fasilitas Sekolah Menurut Tingkat Pendidikan di Kecamatan Binjai Barat 2021
Number of Kelurahan Having Educational Facilities by Educational Level in Binjai Barat District, 2021

Tingkat Pendidikan <i>Educational Level</i>	2019	2020	2021
(1)	(2)	(3)	(4)
Sekolah Dasar (SD) <i>Primary School</i>	6	6	6
Madrasah Ibtidaiyah (MI) <i>Madrasah Ibtidaiyah</i>	5	5	5
Sekolah Menengah Pertama (SMP) <i>Junior High School</i>	5	5	5
Madrasah Tsanawiyah (MTs) <i>Madrasah Tsanawiyah (MTs)</i>	2	2	2
Sekolah Menengah Atas (SMA) <i>Senior High School</i>	2	2	2
Sekolah Menengah Kejuruan (SMK) <i>Vocational High School</i>	-	-	-
Madrasah Aliyah (MA) <i>Madrasah Aliyah</i>	2	2	2
Akademi/Perguruan Tinggi <i>Academy/University</i>	1	1	1

Catatan/Note: ¹Desa pada tabel ini termasuk Unit Permukiman Transmigrasi (UPT) yang masih dibina oleh kementerian terkait/
Villages in this table include Transmigration Settlement Unit which is still fostered by the relevant ministries.

Sumber/Source: BPS, Pendataan Potensi Desa (Podes) 2021/BPS-Statistics Indonesia, *Village Potential Data Collecting 2021*

Tabel 4.1.2 Jumlah Sekolah Menurut Tingkat Pendidikan di Kecamatan Binjai Barat, 2022/2023 dan 2023/2024
Table Number of Schools by Educational Level in Binjai Barat District, 2022/2023 and 2023/2024

Tingkat Pendidikan Educational Level	Negeri/Public		Swasta/Private		Jumlah/Total	
	2022/2023	2023/2024	2022/2023	2023/2024	2022/2023	2023/2024
(1)	(2)	(3)	(4)	(5)	(6)	(7)
Taman Kanak-Kanak (TK) ¹ /Kindergarten ¹	1	1	9	9	10	10
Raudatul Athfal (RA) ² Raudatul Athfal (RA) ²	0	0	18	20	18	20
Sekolah Dasar (SD) ¹ Elementary Schools ¹	19	19	10	10	29	29
Madrasah Ibtidaiyah (MI) ² /Madrasah Ibtidaiyah (MI) ²	0	0	3	3	3	3
Sekolah Menengah Pertama (SMP) ¹ /Junior High Schools ¹	3	3	7	7	10	10
Madrasah Tsanawiyah (MTs) ² /Madrasah Tsanawiyah (MTs) ²	0	0	1	1	1	1
Sekolah Menengah Atas (SMA) ¹ /Senior High Schools ¹	1	1	3	3	4	4
Sekolah Menengah Kejuruan (SMK) ¹ Vocational High Schools ¹	0	0	0	0	0	0
Madrasah Aliyah (MA) ² Madrasah Aliyah (MA) ²	0	0	2	2	2	2

Catatan/Note: ³ Seluruh Raudatul Athfal (RA) berstatus swasta/All Raudatul Athfal (RA) are private

Sumber/Source: ¹ Kementerian Pendidikan, Kebudayaan, Riset, dan Teknologi, Sistem Data Pokok Pendidikan, data semester ganjil laporan sampai dengan 30 November 2023/Ministry of Education, Culture, Research, and Technology, Basic Education Data System, odd semester report data up to 30 November 2023

² Kementerian Agama, EMIS, data semester ganjil laporan sampai dengan 17 Februari 2024/Ministry of Religious Affairs, EMIS, odd semester report data up to 17 February 2024

Tabel 4.1.3
Table

Jumlah Guru Menurut Tingkat Pendidikan di Kecamatan Binjai Barat, 2022/2023 dan 2023/2024
Number of Teachers by Educational Level in Binjai Barat District, 2022/2023 and 2023/2024

Tingkat Pendidikan Educational Level	Negeri/Public		Swasta/Private		Jumlah/Total	
	2022/2023	2023/2024	2022/2023	2023/2024	2022/2023	2023/2024
(1)	(2)	(3)	(4)	(5)	(6)	(7)
Taman Kanak-Kanak (TK) ¹ /Kindergarten ¹	6	5	34	44	40	49
Raudatul Athfal (RA) ² Raudatul Athfal (RA) ²	0	0	83	84	83	84
Sekolah Dasar (SD) ^{1,3} Elementary Schools ^{1,3}	240	250	114	132	354	382
Madrasah Ibtidaiyah (MI) ² /Madrasah Ibtidaiyah (MI) ²	0	0	38	41	38	41
Sekolah Menengah Pertama (SMP) ^{1,3} / Junior High Schools ^{1,3}	119	101	54	50	173	151
Madrasah Tsanawiyah (MTs) ² /Madrasah Tsanawiyah (MTs) ²	0	0	14	9	14	9
Sekolah Menengah Atas (SMA) ^{1,3} /Senior High Schools ^{1,3}	53	54	28	26	81	80
Sekolah Menengah Kejuruan (SMK) ^{1,3,4} Vocational High Schools ^{1,3,4}	0	0	0	0	0	0
Madrasah Aliyah (MA) ² Madrasah Aliyah (MA) ²	0	0	22	19	22	19

Catatan/Note: ³ Jumlah guru termasuk kepala sekolah dan guru/The total of teachers including headmaster and teacher.

⁴ Guru yang mengajar di dua sekolah atau lebih dihitung di masing-masing sekolah/Teacher who taught in two schools or more counted in every school.

Sumber/Source: ¹ Kementerian Pendidikan, Kebudayaan, Riset, dan Teknologi, Sistem Data Pokok Pendidikan, data semester ganjil laporan sampai dengan 30 November 2023/Ministry of Education, Culture, Research, and Technology, Basic Education Data System, odd semester report data up to 30 November 2023

² Kementerian Agama, EMIS, data semester ganjil laporan sampai dengan 17 Februari 2024/Ministry of Religious Affairs, EMIS, odd semester report data up to 17 February 2024

Tabel 4.1.4 Jumlah Murid Menurut Tingkat Pendidikan di Kecamatan Binjai Barat, 2022/2023 dan 2023/2024
Table Number of Pupils by Educational Level in Binjai Barat District, 2022/2023 and 2023/2024

Tingkat Pendidikan Educational Level	Negeri/Public		Swasta/Private		Jumlah/Total	
	2022/2023	2023/2024	2022/2023	2023/2024	2022/2023	2023/2024
(1)	(2)	(3)	(4)	(5)	(6)	(7)
Taman Kanak-Kanak (TK) ¹ /Kindergarten ¹	46	51	399	354	445	405
Raudatul Athfal (RA) ² Raudatul Athfal (RA) ²	0	0	796	949	796	949
Sekolah Dasar (SD) ¹ Elementary Schools ¹	3.650	3.564	2.392	2.458	6.042	6.022
Madrasah Ibtidaiyah (MI) ² /Madrasah Ibtidaiyah (MI) ²	0	0	508	589	508	589
Sekolah Menengah Pertama (SMP) ¹ /Junior High Schools ¹	1.342	1.244	853	811	2.195	2.055
Madrasah Tsanawiyah (MTs) ² /Madrasah Tsanawiyah (MTs) ²	0	0	330	285	330	285
Sekolah Menengah Atas (SMA) ¹ /Senior High Schools ¹	911	888	365	381	1.276	1.269
Sekolah Menengah Kejuruan (SMK) ¹ Vocational High Schools ¹	0	0	0	0	0	0
Madrasah Aliyah (MA) ² Madrasah Aliyah (MA) ²	0	0	340	304	340	304

Sumber/Source: ¹ Kementerian Pendidikan, Kebudayaan, Riset, dan Teknologi, Sistem Data Pokok Pendidikan, data semester ganjil laporan sampai dengan 30 November 2023/Ministry of Education, Culture, Research, and Technology, Basic Education Data System, odd semester report data up to 30 November 2023

² Kementerian Agama, EMIS, data semester ganjil laporan sampai dengan 17 Februari 2024/Ministry of Religious Affairs, EMIS, odd semester report data up to 17 February 2024

Tabel 4.1.5
Table

Jumlah Sekolah, Murid dan Guru SD Negeri dan Swasta Menurut Kelurahan di Kecamatan Binjai Barat, 2023/2024
Number of Elementary School, Pupils and Teacher, by Locality in Binjai Barat District, 2023/2024

Tingkat Pendidikan <i>Educational Level</i>	SD/ <i>Elementary School</i>		Murid/ <i>Pupil</i>		Guru/ <i>Teacher</i>	
	Negeri/ <i>Public</i>	Swasta/ <i>Private</i>	Negeri/ <i>Public</i>	Swasta/ <i>Private</i>	Negeri/ <i>Public</i>	Swasta/ <i>Private</i>
(1)	(2)	(3)	(4)	(5)	(6)	(7)
Bandar Senembah	2	2	294	386	23	24
Limau Mungkur	5	1	786	349	63	23
Limau Sundai	4	2	576	557	45	18
Payaroba	4	2	755	637	53	47
Sukamaju	3	2	773	487	47	17
Sukaramai	1	1	380	42	19	3
Binjai Barat	19	10	3.564	2.458	250	132

Sumber/Source: Kementerian Pendidikan, Kebudayaan, Riset, dan Teknologi, Sistem Data Pokok Pendidikan, data semester ganjil laporan sampai dengan 30 November 2023/Ministry of Education, Culture, Research, and Technology, Basic Education Data System, odd semester report data up to 30 November 2023

Tabel 4.1.6 Jumlah Sekolah, Murid dan Guru SMP Negeri dan Swasta Menurut Kelurahan di Kecamatan Binjai Barat, 2023/2024
Table Number of Junior High Schools, Pupil and Teacher by Locality in Binjai Barat District, 2023/2024

Tingkat Pendidikan Educational Level	SMP Junior High School		Murid/Pupil		Guru/Teacher	
	Negeri/ Public	Swasta/ Private	Negeri/ Public	Swasta/ Private	Negeri/ Public	Swasta/ Private
	(1)	(2)	(3)	(4)	(5)	(6)
Bandar Senembah	1	-	615	-	44	-
Limau Mungkur	-	1	-	124	-	10
Limau Sundai	1	2	343	266	31	15
Payaroba	1	1	286	163	26	14
Sukamaju	-	2	-	258	-	11
Sukaramai	-	-	-	-	-	-
Binjai Barat	3	6	1.244	811	101	50

Sumber/Source: Kementerian Pendidikan, Kebudayaan, Riset, dan Teknologi, Sistem Data Pokok Pendidikan, data semester ganjil laporan sampai dengan 30 November 2023/Ministry of Education, Culture, Research, and Technology, Basic Education Data System, odd semester report data up to 30 November 2023

Tabel 4.1.7
Table

Jumlah Sekolah, Murid dan Guru SMA Negeri dan Swasta Menurut Kelurahan di Kecamatan Binjai Barat, 2023/2024
Number of ESenior High School, Pupils and Teacher, by Locality in Binjai Barat District, 2023/2024

Tingkat Pendidikan <i>Educational Level</i>	SMA <i>Senior High School</i>		Murid/ <i>Pupil</i>		Guru/ <i>Teacher</i>	
	Negeri/ <i>Public</i>	Swasta/ <i>Private</i>	Negeri/ <i>Public</i>	Swasta/ <i>Private</i>	Negeri/ <i>Public</i>	Swasta/ <i>Private</i>
(1)	(2)	(3)	(4)	(5)	(6)	(7)
Bandar Senembah	-	-	-	-	-	-
Limau Mungkur	-	-	-	-	-	-
Limau Sundai	-	-	-	-	-	-
Payaroba	1	1	888	87	54	16
Sukamaju	-	2	-	294	-	10
Sukaramai	-	-	-	-	-	-
Binjai Barat	1	3	888	381	54	26

Sumber/*Source*: Kementerian Pendidikan, Kebudayaan, Riset, dan Teknologi, Sistem Data Pokok Pendidikan, data semester ganjil laporan sampai dengan 30 November 2023/*Ministry of Education, Culture, Research, and Technology, Basic Education Data System, odd semester report data up to 30 November 2023*

Tabel 4.1.8 Jumlah Sekolah, Murid dan Guru SMK Negeri dan Swasta Menurut Kelurahan di Kecamatan Binjai Barat, 2023/2024
Table Number of Senior High School, Pupils and Teacher, by Locality in Binjai Barat District, 2023/2024

Tingkat Pendidikan <i>Educational Level</i>	SMK <i>Senior High School</i>		Murid/Pupil		Guru/Teacher	
	Negeri/ <i>Public</i>	Swasta/ <i>Private</i>	Negeri/ <i>Public</i>	Swasta/ <i>Private</i>	Negeri/ <i>Public</i>	Swasta/ <i>Private</i>
(1)	(2)	(3)	(4)	(5)	(6)	(7)
Bandar Senembah	-	-	-	-	-	-
Limau Mungkur	-	-	-	-	-	-
Limau Sundai	-	-	-	-	-	-
Payaroba	-	-	-	-	-	-
Sukamaju	-	-	-	-	-	-
Sukaramai	-	-	-	-	-	-
Binjai Barat	0	0	0	0	0	0

Sumber/Source: Kementerian Pendidikan, Kebudayaan, Riset, dan Teknologi, Sistem Data Pokok Pendidikan, data semester ganjil laporan sampai dengan 30 November 2023/Ministry of Education, Culture, Research, and Technology, Basic Education Data System, odd semester report data up to 30 November 2023

Tabel 4.1.9 Jumlah Madrasah Negeri dan Swasta di Kecamatan Binjai Barat, 2023/2024
Table Number of Madrasah School in Binjai Barat District, 2023/2024

Tingkat Pendidikan Educational Level	Madrasah School	
	Negeri/Public	Swasta/ Private
(1)	(2)	(3)
Raudatul Athfal	0	20
Madrasah Ibtidaiyah	0	3
Madrasah Tsanawiyah	0	1
Madrasah Aliyah	0	1

Sumber/Source: Kantor Kementerian Agama Kota Binjai/ Religion Office of Binjai Municipality

Tabel 4.1.10 Jumlah Sekolah Raudatul Athfal (RA) Negeri dan Swasta Menurut Kelurahan di Kecamatan Binjai Barat, 2023/2024
Table Number of Raudatul Athfal (RA) School by Locality in Binjai Barat District, 2023/2024

Tingkat Pendidikan <i>Educational Level</i>	RA <i>School</i>		Murid/ <i>Pupil</i>		Guru/ <i>Teacher</i>	
	Negeri/ <i>Public</i>	Swasta/ <i>Private</i>	Negeri/ <i>Public</i>	Swasta/ <i>Private</i>	Negeri/ <i>Public</i>	Swasta/ <i>Private</i>
(1)	(2)	(3)	(4)	(5)	(6)	(7)
Bandar Senembah	-	5	-	210	-	23
Limau Mungkur	-	1	-	25	-	4
Limau Sundai	-	6	-	314	-	29
Payaroba	-	4	-	230	-	18
Sukamaju	-	2	-	81	-	7
Sukaramai	-	2	-	89	-	7
Binjai Barat	0	20	0	949	0	88

Sumber/*Source*: Kantor Kementerian Agama Kota Binjai/ *Religion Office of Binjai Municipality*

Tabel 4.1.11
Table

Jumlah Sekolah, Murid dan Guru Madrasah Ibtidaiyah (MI) Negeri dan Swasta Menurut Kelurahan di Kecamatan Binjai Barat, 2023/2024
Number of Madrasah Ibtidaiyah (MI) School, Pupils and Teacher, by Locality in Binjai Barat District, 2023/2024

Tingkat Pendidikan <i>Educational Level</i>	MI <i>School</i>		Murid/Pupil		Guru/Teacher	
	Negeri/ <i>Public</i>	Swasta/ <i>Private</i>	Negeri/ <i>Public</i>	Swasta/ <i>Private</i>	Negeri/ <i>Public</i>	Swasta/ <i>Private</i>
(1)	(2)	(3)	(4)	(5)	(6)	(7)
Bandar Senembah	-	1	-	255	-	13
Limau Mungkur	-	1	-	152	-	15
Limau Sundai	-	-	-	-	-	-
Payaroba	-	1	-	182	-	13
Sukamaju	-	-	-	-	-	-
Sukaramai	-	-	-	-	-	-
Binjai Barat	0	3	0	589	0	41

Sumber/Source: Kantor Kementerian Agama Kota Binjai/ Religion Office of Binjai Municipality

Tabel 4.1.12 Jumlah Sekolah, Murid dan Guru Madrasa Tsanawiyah (MTs) Negeri dan Swasta Menurut Kelurahan di Kecamatan Binjai Barat, 2023/2024
Number of Madrasah Tsanawiyah (MTs) School, Pupils and Teacher, by Locality in Binjai Barat District, 2023/2024

Tingkat Pendidikan Educational Level	MTs School		Murid/Pupil		Guru/Teacher	
	Negeri/ Public	Swasta/ Private	Negeri/ Public	Swasta/ Private	Negeri/ Public	Swasta/ Private
(1)	(2)	(3)	(4)	(5)	(6)	(7)
Bandar Senembah	-	1	-	285	-	9
Limau Mungkur	-	-	-	-	-	-
Limau Sundai	-	-	-	-	-	-
Payaroba	-	-	-	-	-	-
Sukamaju	-	-	-	-	-	-
Sukaramai	-	-	-	-	-	-
Binjai Barat	0	1	0	285	0	9

Sumber/Source: Kantor Kementerian Agama Kota Binjai/ Religion Office of Binjai Municipality

Tabel 4.1.13
Table

Jumlah Sekolah, Murid dan Guru Madrasah Aliyah (MA) Negeri dan Swasta Menurut Kelurahan di Kecamatan Binjai Barat, 2023/2024
Number of Madrasah Tsanawiyah (MTs) School, Pupils and Teacher, by Locality in Binjai Barat District, 2023/2024

Tingkat Pendidikan <i>Educational Level</i>	MA <i>School</i>		Murid/ <i>Pupil</i>		Guru/ <i>Teacher</i>	
	Negeri/ <i>Public</i>	Swasta/ <i>Private</i>	Negeri/ <i>Public</i>	Swasta/ <i>Private</i>	Negeri/ <i>Public</i>	Swasta/ <i>Private</i>
(1)	(2)	(3)	(4)	(5)	(6)	(7)
Bandar Senembah	-	1	-	108	-	7
Limau Mungkur	-	-	-	-	-	-
Limau Sundai	-	-	-	-	-	-
Payaroba	-	-	-	-	-	-
Sukamaju	-	-	-	-	-	-
Sukaramai	-	-	-	-	-	-
Binjai Barat	0	1	0	108	0	7

Sumber/*Source*: Kantor Kementerian Agama Kota Binjai/ *Religion Office of Binjai Municipality*

**4.2 KESEHATAN
HEALTH**

Tabel 4.2.1 Banyaknya Kelurahan yang Memiliki Sarana Kesehatan Menurut Jenis Sarana Kesehatan di Kecamatan Binjai Barat, 2021
Number of Locality Health Facilities by Type of Health Facilities in Binjai Barat District, 2021

Jenis Sarana Kesehatan <i>Type of Health Facilities</i>	2019	2020	2021
(1)	(2)	(3)	(4)
Rumah Sakit <i>Hospital</i>	-	-	-
Rumah Sakit Bersalin <i>Maternity Hospital</i>	-	-	-
Poliklinik/Balai Pengobatan <i>Polyclinic</i>	4	4	4
Puskesmas Rawat Inap <i>Public Health Center with Inpatient Care</i>	1	1	1
Puskesmas Tanpa Rawat Inap <i>Public Health Center without Inpatient Care</i>	1	1	1
Apotek <i>Pharmacy</i>	3	3	5

Sumber/Source: BPS, Pendataan Potensi Desa (Podes) 2021/BPS-Statistics Indonesia, Village Potential Data Collecting 2021

Tabel 4.2.2
Table

Banyaknya Warga Penderita Kekurangan Gizi Menurut Kelurahan di Kecamatan Binjai Barat, 2021
Number of People with Malnutrition by Locality in Binjai Barat District, 2021

Kelurahan <i>Locality</i>	2021
(1)	(2)
Bandar Senembah	-
Limau Mungkur	-
Limau Sundai	-
Payaroba	-
Sukamaju	-
Sukaramai	-
Binjai Barat	0

Sumber/Source: BPS, Pendataan Potensi Desa (Podes) 2021/BPS-Statistics Indonesia, Village Potential Data Collecting 2021

Tabel 4.2.3 Jumlah Sarana Kesehatan Menurut Kelurahan di Kecamatan Binjai Barat, 2023
Table Total of Health Facilities by Locality in Binjai Barat district, 2023

Kelurahan Locality	Rumah Sakit Hospital	Pustu Public Health Sub centre	Posyandu Integrated Health Service Centre
(1)	(2)	(3)	(4)
Bandar Senembah	-		7
Limau Mungkur	-	1	7
Limau Sundai	-	1	6
Payaroba	-	-	8
Sukamaju	-	1	5
Sukaramai	-	1	8
Binjai Barat	0	4	41

Lanjutan Tabel/*Continued Table* 4.2.3

Kelurahan Locality	Klinik/ Balai Pengobatan Clinic/Curing Medical Centre	Praktik Dokter Doctor Practice	Praktik Bidan Midwife Practice
(1)	(5)	(6)	(7)
Bandar Senembah	4	3	4
Limau Mungkur	-	1	3
Limau Sundai	-	2	5
Payaroba	1	3	6
Sukamaju	-	2	3
Sukaramai	-	2	5
Binjai Barat	5	13	26

4.2.4 Banyaknya Tenaga Kesehatan Menurut Kelurahan di Kecamatan Binjai Barat, 2023
Total of Health Personnel by Locality in Binjai Barat District, 2023

Desa/Kelurahan Village/Kelurahan	Dokter Doctor	Dokter Gigi Dental	Bidan Midwife	Perawat Nurse
(1)	(2)	(3)	(4)	(5)
Bandar Senembah	5	2	5	10
Limau Mungkur	1	-	3	3
Limau Sundai	1	1	3	3
Payaroba	7	2	9	10
Sukamaju	1	1	5	7
Sukaramai	1	-	4	4
Binjai Barat	16	6	29	37

Catatan/Note: ...

Sumber/Source: Dinas Kesehatan Kota Binjai/ Public Health Office Binjai Municipality

Tabel 4.2.5
Table

Basis Program Keluarga Berencana Nasional di Kecamatan Binjai Barat, 2023
Basic Program of National Family in Binjai Barat District, 2023

Kelurahan Locality	2023
(1)	(2)
PPKBD	6
Sub PPKBD	43
Kelompok KB	6
Kelompok Kegiatan BKB	12
Kelompok Kegiatan BKR	12
Kelompok PIK-R	10
Kelompok Kegiatan BKL	11
Kelompok UPPKA	10
Binjai Barat	110

Sumber/Source: Dinas Pengendalian Penduduk dan Keluarga Berencana/ Control of Population and Family Planning Office Binjai Municipality

Tabel
Table 4.2.6

Banyaknya Pasangan Usia Subur (PUS) Yang Menggunakan dan Tidak Menggunakan Alat Kontrasepsi Menurut Kelurahan di Kecamatan Binjai Barat, 2023
Total of Fertile-Age Couples Using and Not Using Contraceptives According by Locality in Binjai Barat District, 2023

Kelurahan <i>Locality</i>	Jumlah Pasangan Usia Subur <i>Total of Fertile-Age Couples</i>	Menggunakan Alat Kontrasepsi <i>Using Contraceptives</i>	Tidak Menggunakan Alat Kontrasepsi <i>Not Using Contraceptives</i>
(1)	(2)	(3)	(4)
Bandar Senembah	667	440	198
Limau Mungkur	817	556	225
Limau Sundai	1 114	756	294
Payaroba	1 771	1 137	519
Sukamaju	1 212	884	287
Sukaramai	1 402	926	341
Binjai Barat	6 929	4 699	1 864

Sumber/Source: Dinas Pengendalian Penduduk dan Keluarga Berencana/ *Control of Population and Family Planning Office Binjai Municipality*

Tabel 4.2.7
Table

Jumlah Peserta KB Aktif (PA) Menurut Kelurahan dan Jenis Alat Kontrasepsi yang Digunakan di Kecamatan Binjai Barat, 2023
Total of Active Acceptor of Family Planning by Locality and Type of Used Contraceptive Tool in Binjai Barat District, 2023

Kelurahan Locality	IUD IUD	Pil Pill	Kondom Condom	Suntik Injection	Implant Implantation	MOP MOP	MOW MOW
(1)	(2)	(3)	(4)	(5)	(6)	(7)	(8)
Bandar Senembah	31	88	79	144	62	-	37
Limau Mungkur	36	118	41	177	103	-	72
Limau Sundai	44	140	157	192	128	3	92
Payaroba	65	324	42	414	175	2	96
Sukamaju	38	193	28	423	126	4	63
Sukaramai	20	217	170	257	169	2	89
Binjai Barat	234	1 080	517	1 607	763	11	449

Sumber/Source: Dinas Pengendalian Penduduk dan Keluarga Berencana/ Control of Population and Family Planning Office Binjai Municipality

4.3 PERUMAHAN DAN LINGKUNGAN
HOUSING AND ENVIRONMENT

Tabel 4.3.1 **Banyaknya Kelurahan Menurut Sumber Air Minum**
Table 4.3.1 **Sebagian Besar Keluarga di Kecamatan Binjai Barat, 2021**
Number of Locality by Drinking Water Source of Majority
Family in Binjai Barat District, 2021

Sumber Air Minum <i>Source of Drinking Water</i>	2019	2020	2021
(1)	(2)	(3)	(4)
Air Kemasan Bermerk/ <i>Branded Bottled Water</i>	-	-	-
Air Isi Ulang/ <i>Refil Water</i>	3	3	3
Leding Dengan Meteran/ <i>Metered Piped Water</i>	-	-	-
Leding Tanpa Meteran/ <i>Non Metered Piped Water</i>	-	-	-
Sumur Bor atau Pomba/ <i>Artesian Well or Pumped Water</i>	3	3	3
Sumur/ <i>Well</i>	-	-	-
Mata Air/ <i>Spring</i>	-	-	-
Sungai/Danau/Kolam/Waduk/Situ/ Embung/Bendungan/ <i>River/Lake/Pond/Reservoir/Dam</i>	-	-	-
Air Hujan/ <i>Rainwater</i>	-	-	-
Lainnya/ <i>Others</i>	-	-	-

Sumber/Source: BPS, Pendataan Potensi Desa (Podes) 2021/BPS-Statistics Indonesia, Village Potential Data Collecting 2021

Tabel 4.3.2
Table

Banyaknya Keluarga Menurut Kelurahan dan Jenis Pengguna Listrik di Kecamatan Binjai Barat, 2021
Number of Family by Locality and Type of Electricity Consumer in Binjai Barat District, 2021

Desa/Kelurahan Village/Kelurahan	Pengguna Listrik Electricity Consumer			Bukan Pengguna Listrik Not Electricity Consumer
	PLN State Electricity Company	Non PLN Non-State Electricity Company	Jumlah Total	
(1)	(2)	(3)	(4)	(5)
Bandar Senembah	1.738	-	1.738	-
Limau Mungkur	1.556	-	1.556	-
Limau Sundai	2.811	-	2.811	-
Payaroba	2.961	-	2.961	-
Sukamaju	2.531	-	2.531	-
Sukaramai	2.241	-	2.241	-
Binjai Barat	13.838	0	13.838	0

Sumber/Source: BPS, Pendataan Potensi Desa (Podes) 2021/BPS-Statistics Indonesia, Village Potential Data Collecting 2021

Tabel 4.3.3 Banyaknya Kelurahan Menurut Sumber Penerangan Jalan Utama Desa/Kelurahan di Kecamatan Binjai Barat, 2021
Table *Number of Locality by Source of Villages/Kelurahan's Main Street Illumination in Binjai barat District, 2021*

Sumber Penerangan Jalan Utama <i>Source of Main Street Illumination</i>	2019	2020	2021
(1)	(2)	(3)	(4)
Listrik Pemerintah/ <i>State Electricity</i>	6	6	6
Listrik Non Pemerintah/ <i>Non-State Electricity</i>	-	-	-
Non Listrik/ <i>Non-Electric</i>	-	-	-

Sumber/Source: BPS, Pendataan Potensi Desa (Podes) 2021/BPS-Statistics Indonesia, Village Potential Data Collecting 2021

Tabel
Table 4.3.4

**Banyaknya Kelurahan Menurut Penggunaan Fasilitas
Tempat Buang Air Besar Sebagian Besar Keluarga di
Kecamatan Binjai Barat, 2021**
*Number of Locality by Toilet Facility Used by Majority
Family in Binjai Barat District, 2021*

Fasilitas Tempat Buang Air Besar Toilet Facility	2019	2020	2021
(1)	(2)	(3)	(4)
Jamban/Toilet			
Sendiri/Private	6	6	6
Bersama/Shared	-	-	-
Umum/Public	-	-	-
Bukan Jamban/Non-Toilet	-	-	-
Jumlah/Total	6	6	6

Sumber/Source: BPS, Pendataan Potensi Desa (Podes) 2021/BPS-Statistics Indonesia, Village Potential Data Collecting 2021

Tabel 4.3.5 Banyaknya Kelurahan Menurut Jenis Bahan Bakar untuk Memasak yang Digunakan Sebagian Besar Keluarga di Kecamatan Binjai Barat, 2021
Table *Number of Locality by Type of Cooking Fuel Used by Majority Family in Binjai Barat District, 2021*

Jenis Bahan Bakar untuk Memasak <i>Type of Cooking Fuel</i>	2021
(1)	(2)
Listrik/ <i>Electric</i>	-
Elpiji 5,5 kg/ <i>Blue Gas 5.5 kg-LPG</i>	-
Elpiji 12 kg/ <i>12 kg-LPG</i>	-
Elpiji 3 kg/ <i>3 kg-LPG</i>	6
Gas Kota/ <i>City Gas</i>	-
Biogas/ <i>Biogas</i>	-
Minyak Tanah/ <i>Kerosene</i>	-
Briket/ <i>Briquettes</i>	-
Arang/ <i>Charcoal</i>	-
Kayu Bakar/ <i>Firewood</i>	-
Lainnya/ <i>Others</i>	-
Jumlah/<i>Total</i>	6

Sumber/*Source*: BPS, Pendataan Potensi Desa (Podes) 2021/*BPS-Statistics Indonesia, Village Potential Data Collecting 2021*

4.4 AGAMA DAN SOSIAL LAINNYA RELIGION AND OTHER SOCIAL AFFAIRS

Tabel 4.4.1 Jumlah Tempat Peribadatan Menurut Desa/Kelurahan di Kecamatan Binjai Barat, 2021
Table 4.4.1 Number of Worship Places by Villages/Kelurahan in Binjai Barat District, 2021

Desa/Kelurahan <i>Village/Kelurahan</i>	Masjid <i>Mosque</i>	Mushola Pray Room	Gereja Protestan <i>Protestant Church</i>	Gereja Katholik <i>Catholic Church</i>	Pura <i>Temple</i>	Vihara
(1)	(2)	(3)	(4)	(5)	(6)	(7)
Bandar Senembah	2	5	-	-	-	3
Limau Mungkur	6	13	-	-	-	-
Limau Sundai	3	6	-	-	-	-
Payaroba	11	5	-	-	-	-
Sukamaju	5	4	1	-	-	1
Sukaramai	8	6	-	-	-	-
Binjai Barat	35	39	1	0	0	4

Sumber/Source: BPS, Pendataan Potensi Desa (Podes) 2021/BPS-Statistics Indonesia, Village Potential Data Collecting 2021

Tabel 4.4.2
Table

Banyaknya Kejadian Bencana Alam Menurut Kelurahan dan Jenis Bencana Alam di Kecamatan Binjai Barat, 2021
Number of Natural Disaster Events by Villages/Kelurahan and Type of Natural Disaster in Binjai Barat District, 2021

Desa/Kelurahan <i>Village/Kelurahan</i>	Gempa Bumi <i>Earthquake</i>	Tsunami <i>Tsunami</i>	Gunung Meletus <i>Volcanic Eruption</i>	Tanah Longsor <i>Landslide</i>
(1)	(2)	(3)	(4)	(5)
Bandar Senembah	-	-	-	-
Limau Mungkur	-	-	-	1
Limau Sundai	-	-	-	-
Payaroba	-	-	-	-
Sukamaju	-	-	-	-
Sukaramai	-	-	-	-
Binjai Barat	0	0	0	1

Lanjutan Tabel/*Continued Table 4.4.2*

Desa/Kelurahan Village/Kelurahan	Banjir Floods	Banjir Bandang Flash Floods	Kekeringan Drought	Kebakaran Hutan dan Lahan Forest and Land Fires
(1)	(6)	(7)	(8)	(9)
Bandar Senembah	-	-	-	-
Limau Mungkur	-	-	-	-
Limau Sundai	-	-	-	-
Payaroba	-	-	-	-
Sukamaju	-	-	-	-
Sukaramai	-	-	-	-
Binjai Barat	0	0	0	0

Lanjutan Tabel/Continued Table 4.4.2

Desa/Kelurahan Village/Kelurahan	Angin Puyuh/ Puting Beliung/ Topan Tornado/Typhoon	Gelombang Pasang Tidal Wave	Abrasi Abrasion
(1)	(10)	(11)	(12)
Bandar Senembah	-	-	-
Limau Mungkur	-	-	-
Limau Sundai	-	-	-
Payaroba	-	-	-
Sukamaju	-	-	-
Sukaramai	1	-	-
Binjai Barat	1	0	0

Sumber/Source: BPS, Pendataan Potensi Desa (Podes) 2021/BPS-Statistics Indonesia, Village Potential Data Collecting 2021

Tabel 4.4.3
Table

Banyaknya Korban Jiwa Akibat Bencana Alam Menurut Desa/Kelurahan dan Jenis Bencana Alam di Kecamatan Binjai Barat, 2021
Number of Fatalities Due to Natural Disasters by Villages/ Kelurahan and Type of Natural Disaster in Binjai Barat District, 2021

Desa/Kelurahan <i>Village/Kelurahan</i>	Gempa Bumi <i>Earthquake</i>	Tsunami <i>Tsunami</i>	Gunung Meletus <i>Volcanic Eruption</i>	Tanah Longsor <i>Landslide</i>
(1)	(2)	(3)	(4)	(5)
Bandar Senembah	-	-	-	-
Limau Mungkur	-	-	-	-
Limau Sundai	-	-	-	-
Payaroba	-	-	-	-
Sukamaju	-	-	-	-
Sukaramai	-	-	-	-
Binjai Barat	0	0	0	0

Lanjutan Tabel/*Continued Table* 4.4.3

Desa/Kelurahan Village/Kelurahan	Banjir Floods	Banjir Bandang Flash Floods	Kekeringan Drought	Kebakaran Hutan dan Lahan Forest and Land Fires
(1)	(6)	(7)	(8)	(9)
Bandar Senembah	-	-	-	-
Limau Mungkur	-	-	-	-
Limau Sundai	-	-	-	-
Payaroba	-	-	-	-
Sukamaju	-	-	-	-
Sukaramai	-	-	-	-
Binjai Barat	0	0	0	0

Lanjutan Tabel/*Continued Table* 4.4.3

Desa/Kelurahan Village/Kelurahan	Angin Puyuh/ Puting Beliung/ Topan Tornado/Typhoon	Gelombang Pasang Tidal Wave	Abrasi Abrasion
(1)	(10)	(11)	(12)
Bandar Senembah	-	-	-
Limau Mungkur	-	-	-
Limau Sundai	-	-	-
Payaroba	-	-	-
Sukamaju	-	-	-
Sukaramai	-	-	-
Binjai Barat	0	0	0

Sumber/*Source*: BPS, Pendataan Potensi Desa (Podes) 2021/*BPS-Statistics Indonesia, Village Potential Data Collecting 2021*

Tabel 4.4.4
Table

Keberadaan Fasilitas/Upaya Antisipasi/Mitigasi Bencana Alam Menurut Desa/Kelurahan di Kecamatan Binjai Barat, 2021
Existence of Facilities/Efforts for Anticipation/Mitigation of Natural Disasters by Locality in Binjai Barat District, 2021

Desa/Kelurahan <i>Village/Kelurahan</i>	Sistem Peringatan Dini Bencana Alam <i>Natural Disaster Early Warning System</i>	Sistem Peringatan Dini Khusus Tsunami <i>Tsunami Early Warning System</i>	Perlengkapan Keselamatan <i>Safety Equipment</i>
(1)	(2)	(3)	(4)
Bandar Senembah	Tidak Ada	Bukan Wilayah Potensi Tsunami	Tidak Ada
Limau Mungkur	Tidak Ada	Bukan Wilayah Potensi Tsunami	Tidak Ada
Limau Sundai	Tidak Ada	Bukan Wilayah Potensi Tsunami	Tidak Ada
Payaroba	Tidak Ada	Bukan Wilayah Potensi Tsunami	Tidak Ada
Sukamaju	Tidak Ada	Bukan Wilayah Potensi Tsunami	Tidak Ada
Sukaramai	Tidak Ada	Bukan Wilayah Potensi Tsunami	Tidak Ada
Binjai Barat	Tidak Ada	Bukan Wilayah Potensi Tsunami	Tidak Ada

Lanjutan Tabel/*Continued Table 4.4.4*

Desa/Kelurahan Village/Kelurahan	Rambu-Rambu dan Jalur Evakuasi Bencana Sign and Evacuation Route	Pembuatan, Perawatan, atau Normalisasi: Sungai, Kanal, Tanggul, Parit, Drainase, Waduk, Pantai, dll Manufacture, Maintenance, or Normalization: Rivers, Canals, Embankment, etc
(1)	(5)	(6)
Bandar Senembah	Tidak Ada	Ada
Limau Mungkur	Tidak Ada	Ada
Limau Sundai	Tidak Ada	Ada
Payaroba	Tidak Ada	Ada
Sukamaju	Tidak Ada	Tidak Ada
Sukaramai	Tidak Ada	Tidak Ada
Binjai Barat	Tidak Ada	Tidak Ada

Sumber/*Source*: BPS, Pendataan Potensi Desa (Podes) 2021/*BPS-Statistics Indonesia, Village Potential Data Collecting 2021*

Tabel
Table 4.4.5

Banyaknya Kelurahan yang Memiliki Kelompok Kegiatan Olahraga Menurut Jenis Olahraga dan Ketersediaan Fasilitas/Lapangan Olahraga di Kecamatan Binjai Barat, 2021
Number of Locality Having Sport Activities Groups by Type of Sport and Availability of Sport Facilities/Fields in Binjai Barat District, 2021

Jenis Olahraga <i>Type of Sport</i>	Kondisi Fasilitas/Lapangan Olahraga <i>Condition of Sport Facilities/Fields</i>			Tidak Ada Fasilitas/ Lapangan Olahraga <i>No Sport Facilities/ Fields</i>
	Baik <i>Good</i>	Rusak Sedang <i>Moderately Damaged</i>	Rusak Parah <i>Badly Damaged</i>	
(1)	(2)	(3)	(4)	(5)
Sepak Bola/ <i>Soccer</i>	2	4	-	-
Bola Voli/ <i>Volley Ball</i>	-	-	-	6
Bulu Tangkis/ <i>Badminton</i>	2	1	-	3
Bola Basket/ <i>Basket Ball</i>	1	-	-	5
Tenis Lapangan/ <i>Court Tennis</i>	-	-	-	6
Tenis Meja/ <i>Table Tennis</i>	-	-	-	6
Futsal/ <i>Futsal</i>	2	-	-	4
Renang/ <i>Swimming</i>	-	-	-	6
Bela Diri/ <i>Martial Arts</i>	1	-	-	5
Bilyard/ <i>Billiards</i>	1	-	-	5
Fitnes, Aerobik, dll/ <i>Fitness, Aerobics, etc</i>	1	-	-	5
Lainnya/ <i>Others</i>	-	-	-	6

Sumber/Source: BPS, Pendataan Potensi Desa (Podes) 2021/BPS-Statistics Indonesia, Village Potential Data Collecting 2021

BAB 5

PERTANIAN, PETERNAKAN & PERIKANAN

Agriculture, Livestock & Fishery

Luas Lahan Non Pertanian (Ha) Menurut Kelurahan
Land Area Non Agriculture by Locality

Luas Lahan Sawah
Wetland Area

21,50 Ha

Luas Lahan Bukan Sawah
Non-Wetland Area

129,9 Ha



PENJELASAN TEKNIS

1. **Lahan sawah** adalah lahan pertanian yang berpetak-petak dan dibatasi oleh pematang (galengan), saluran untuk menahan/ menyalurkan air, yang biasanya ditanami padi sawah tanpa memandang dari mana diperoleh atau status lahan tersebut. Lahan yang dimaksud termasuk lahan yang terdaftar di Pajak Bumi Bangunan, luran Pembangunan Daerah, lahan bengkok, lahan serobotan, lahan rawa yang ditanami padi dan lahan bekas tanaman tahunan yang telah dijadikan sawah, baik yang ditanami padi, palawija atau tanaman semusim lainnya.
2. **Tegal/Kebun** adalah lahan pertanian bukan sawah (lahan kering) yang ditanami tanaman semusim atau tahunan dan terpisah dengan halaman sekitar rumah serta penggunaannya tidak berpindah pindah.
3. **Ladang/Huma** adalah lahan pertanian bukan sawah (lahan kering) yang biasanya ditanami tanaman semusim dan penggunaannya hanya semusim atau dua musim, kemudian akan ditinggalkan bila sudah tidak subur lagi (berpindah-pindah). Kemungkinan lahan ini beberapa tahun kemudian akan dikerjakan kembali jika sudah subur.

TECHNICAL NOTES

1. **Wetland** is agricultural land that separated by small dykes to resist water, where the main crop is usually wetland paddy without considering where it is got from or the status of the land. It includes the land that is registered at land income tax office, regional development contribution, 'bengkok' land, illegal ownership, swamps for rice cultivation, and annual crop land mark that has been used as rice field, which are both planted with paddy, secondary crops or the other seasonal crops.
2. **Dry field/Garden** is an dryland (unirrigated land) which is planted with seasonal or annual crops and separately from the yard around the house without shifting.
3. **Unirrigated agricultural field /Shifting cultivation land** is dryland (unirrigated land) that usually is cultivated for seasonal crops and utilized only for one or two seasons, then it will be left when it is not fertile (shifting). Maybe, this land will be used again in a few years if it has been fertile.

- 4. Lahan yang sementara tidak diusahakan** adalah lahan yang biasanya diusahakan tetapi untuk sementara (lebih dari 1 (satu) tahun tetapi kurang dari atau sama dengan 2 (dua) tahun) tidak diusahakan, termasuk lahan sawah yang tidak diusahakan selama lebih dari 2 (dua) tahun.
- 5. Data pokok tanaman pangan** yang dikumpulkan adalah luas panen dan produktivitas (hasil per hektar). Produksi tanaman pangan merupakan hasil perkalian antara luas panen dengan produktivitas. Pengumpulan data luas panen dilakukan setiap bulan dengan pendekatan area kecamatan di seluruh wilayah Indonesia. Pengumpulan data produktivitas dilakukan melalui pengukuran langsung pada plot ubinan berukuran 2½ m x 2½ m. Pengumpulan data produktivitas dilakukan setiap subround (empat bulanan) pada waktu panen petani.
- 6. Data produksi padi dan palawija yang disajikan** adalah dalam kualitas: gabah kering giling (padi), pipilan kering (jagung), biji kering (kedelai dan kacang tanah), dan umbi basah (ubi kayu dan ubi jalar).
- 7. Tanaman sayuran dan buah-buahan semusim.**
Tanaman sayuran semusim
- 4. Temporarily unused land** is land that is regularly used but temporarily (more than a year but less or equal than two years) is unused, it includes wetland that is not cultivated more than two years.
- 5. The main food crops data** collected consists of harvested area and productivity (yield per hectare). Food crops production is generated by harvested area multiplied by productivity. The harvested area data is collected every month using sub district area approach in all sub district in Indonesia. The productivity data collection is conducted by a direct measurement in 2½m x 2½m crop cutting plot. The productivity measurement is conducted in every subround (four monthly) at the time when farmers are harvesting their crops.
- 6. Production of paddy and secondary crops data** are presented in the form of: dry unhusked rice (paddy), dry loose maize (maize), dry shells crops (soybeans and peanuts), and fresh roots (cassava and sweet potatoes).
- 7. Seasonal vegetable and fruit plants**
Seasonal vegetable plants are

adalah tanaman sumber vitamin, garam mineral dan lain-lain yang dikonsumsi dari bagian tanaman yang berupa daun, bunga, buah, dan umbinya, yang berumur kurang dari satu tahun.

Tanaman buah-buahan semusim adalah tanaman sumber vitamin, garam mineral, dan lain-lain yang dikonsumsi dari bagian tanaman yang berupa buah, berumur kurang dari satu tahun, tidak berbentuk pohon/rumpun tetapi menjalar dan berbatang lunak.

8. Tanaman buah-buahan dan sayuran tahunan

Tanaman buah-buahan tahunan adalah tanaman sumber vitamin, garam mineral, dan lain-lain yang dikonsumsi dari bagian tanaman yang berupa buah dan merupakan tanaman tahunan.

Tanaman sayuran tahunan adalah tanaman sumber vitamin, garam mineral, dan lain-lain yang dikonsumsi dari bagian tanaman yang berupa daun dan atau buah yang berumur lebih dari satu tahun

9. Tanaman biofarmaka adalah tanaman yang bermanfaat untuk obat-obatan, kosmetik, dan kesehatan yang dikonsumsi atau digunakan dari bagian-bagian tanaman seperti daun, batang, buah, umbi (rimpang) ataupun akar.

plants which are the sources of vitamin, mineral salt, etc, consumed from the part of the plant in the form of leaf, flower, fruit, and root with the age of less than one year.

Seasonal fruit plants are plants which are the sources of vitamin, mineral salt, etc, consumed from the part of the plant in the form of fruits. These plants are creeps with the age of less than one year

8. Annual fruit and vegetable plants

Annual fruit plants are plants which are the sources of vitamin, contained mineral salt, etc, consumed from the part of plant in the form of fruit and more than one year of age.

Annual vegetable plants are plants which are the sources of vitamin, contained mineral salt, etc, consumed from the part of the plant in the form of vegetable and more than one year of age.

9. Medicinal plants are plants which are useful for medicine. It is consumed from part of the plant such as leaf, flower, fruit, tuber, and root.

10. Tanaman hias adalah tanaman yang mempunyai nilai keindahan baik bentuk, warna daun, tajuk maupun bunganya, sering digunakan untuk penghias pekarangan dan lain sebagainya.

11. Luas panen tanaman hortikultura adalah luas tanaman sayuran, buah-buahan, biofarmaka, dan tanaman hias yang diambil hasilnya/dipanen pada periode pelaporan.

12. Luas panen untuk tanaman sayuran adalah luas tanaman yang dipanen sekaligus/habis/dibongkar dan luas tanaman yang dipanen berkali-kali (lebih dari satu kali)/belum habis. **Tanaman yang dipanen sekaligus/habis/dibongkar** adalah tanaman yang sehabis panen langsung dibongkar/dicabut, terdiri dari bawang merah, bawang putih, bawang daun, kentang, kol/kubis, kembang kol, petsai/sawi, wortel, lobak, dan kacang merah. **Tanaman yang dipanen berkali-kali (lebih dari satu kali)/belum habis** adalah tanaman yang pemanenannya lebih dari satu kali dan biasanya dibongkar apabila panen terakhir sudah tidak memadai lagi, terdiri dari: kacang panjang, cabe besar, cabe rawit, jamur, tomat, terung, buncis, ketimun, labu siam, kangkung, bayam, melon, semangka, dan

10. Ornamental plants are plants which have a beauty value, either in shape, colour of leaf or crown of flower, and they are often used as a yard decorator.

11. Harvested area of horticulture is area which vegetable, fruit, medicinal and ornamental plant of crop harvested during the period of report.

12. Harvested area of vegetables is area of entirely plant harvested/demolished and plant harvested several times/undemolished. **Entirely plants harvested/demolished** are plants usually harvested once and demolished to be substituted by other plants, consisting of: shallots, garlic, leeks, potato, cabbage, cauli flower, mustard green, carrots, chinese radish, and red kidney beans. **Plants harvested several times/undemolished** are plants usually harvested more than once and demolished in the case that the last harvest was economically not profitable. They consist of : yard long beans, chili, small chili, mushroom, tomatoes, egg plant, french beans, cucumber, pumpkin/chajota, swamp cabbage, spinach, melon, watermelon, and blewah.

blewah.

- 13. Produksi hortikultura** adalah hasil menurut bentuk produk dari setiap tanaman sayuran, buah-buahan, biofarmaka dan tanaman hias yang diambil berdasarkan luas yang dipanen/tanaman yang menghasilkan pada bulan/triwulan laporan.
- 13. Horticulture production** is the standard production quantity form of vegetable, fruit, medicinal and ornamental plant based on harvested area/the number of production plants reported monthly/quarterly.
14. Data perkebunan besar dikumpulkan oleh BPS setiap bulan secara lengkap (sensus bulanan) dengan sistem surat pos. Khusus untuk tanaman kelapa, cengkeh, dan kapok, datanya diperoleh dari Direktorat Jenderal Perkebunan. Data perkebunan rakyat juga diperoleh dari Direktorat Jenderal Perkebunan.
14. Data on estates are collected by the BPS every month on complete basis through a mailing system. Data on coconut, clove, and kapok, as well as on smallholder plantation, are acquired from the Directorate General of Estates.
- 15. Penghitungan luas tanaman perkebunan besar** adalah pada keadaan akhir tahun dan tidak termasuk yang luasnya kurang dari 5 hektar.
- 15. Planted areas of estates** refer to condition at the end of the year, and exclude areas less than 5 hectares.
- 16. Bentuk produksi perkebunan** adalah; karet kering (karet), daun kering (teh dan tembakau), biji kering (kopi dan coklat), kulit kering (kayu manis dan kina), serat kering (rami), bunga kering (cengkeh), refined sugar (tebu dari perkebunan besar), gula mangkok (tebu dari perkebunan rakyat), ekivalen kopra (kopra), biji dan bunga (pala) serta minyak daun (sereh).
- 16. Production of estates crops** are follows: dry rubber (rubber); dry leaves (tea and tobacco); dry beans (coffee and cocoa); dry bark (cassia vera and cinchona); dry fibre (rosella); dry flowers/buds (cloves); refined sugar (sugar cane from estate); cup sugar (sugar cane from smallholders); copra (copra); seeds and buds (nutmeg); and leaf oil (citronella).

ULASAN**DESCRIPTION****Hortikultura**

Tanaman sayur dengan hasil produksi tertinggi pada tahun 2023 yaitu Petsai/Sawi sebanyak 783 kwintal, disusul oleh Kangkung sebanyak 643 kwintal dan Bayam sebanyak 571 kwintal.

Pada tahun 2023 Produksi Tanaman Hias tertinggi di Kecamatan Binjai Barat ada pada tanaman Mawar sebanyak 305 tangkai disusul oleh bunga Sri Rejeki sebanyak 30 tangkai dan bunga palem sebanyak 3 tangkai.

Dilihat dari tanaman buah-buahan, Kota Binjai terkenal dengan buah rambutan, dimana buah ini merupakan buah dengan produksi paling banyak di Kecamatan Binjai Barat mencapai 4.890 kwintal disusul oleh Sawo sebanyak 381 kwintal

Horticulture

Vegetable crops with the highest production in 2023 are Petsai/Sawi with 783 quintals, followed by Kale with 643 quintals and Spinach with 571 quintals.

In 2023, the highest production of ornamental plants in Binjai Barat District is in the rose plant as many as 305 stalks, followed by Aglonema flowers as many as 30 stalks and palm flowers as many as 3 stalks.

Judging from the fruit plants, Binjai Municipality is famous for rambutan fruit, where this fruit is the fruit with the most production in Binjai Barat District reaching 4,890 quintals, followed bySoursop as much as 381 quintals

Perternakan

Populasi ternak besar yaitu sapi/lembu pada tahun 2023 di Kecamatan Binjai Barat sebanyak 930 ekor, Kerbau sebanyak 52 ekor dan Sapi perah sebesar 46 ekor. Sedangkan Populasi ternak kecil terbanyak adalah domba sebanyak 1.486 ekor, disusul oleh ternak kambing sebanyak 1.322 ekor, dan babi sebanyak 483 ekor.

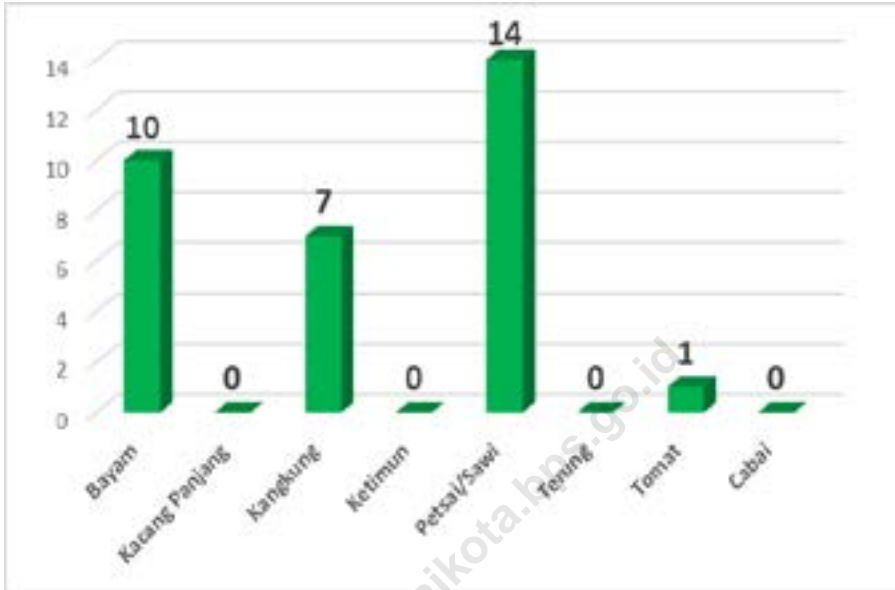
Demikian juga untuk populasi ternak unggas terbanyak Ayam Petelur sebanyak 809.766 ekor, Ayam Pedaging sebanyak 196.990 ekor dan Itik sebanyak 7.433 ekor.

Livestock

The population of large livestock, namely cattle/oxen in 2023 in Binjai Barat District as many as 930 heads, buffaloes as many as 52 heads and dairy cows by 46 heads. While the largest population of small livestock is 1,486 sheep, followed by 1,322 goats, and 483 pigs.

Likewise, for the largest poultry population, laying hens are 809,766 heads, broilers are 196,990 and ducks are 7,433 heads.

<https://binjaikota.go.id>



Sumber/Source: BPS, Statistik Pertanian Hortikultura SPH-SBS/BPS-Statistics Indonesia, Agricultural Statistic for Horticulture SPH-SBS

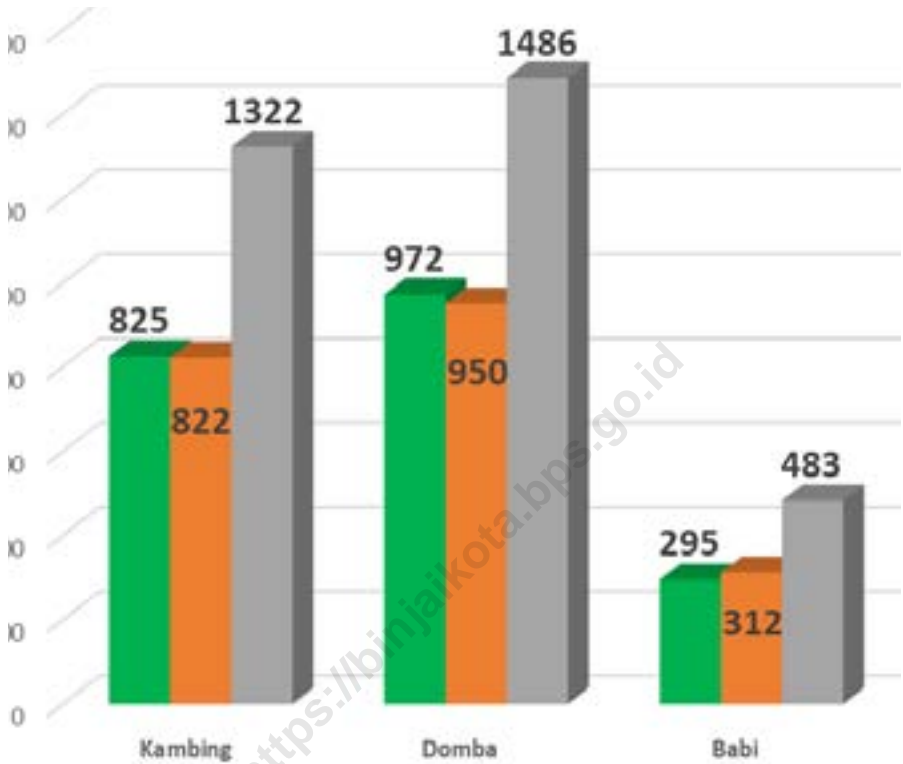
Gambar/Figure 1

Luas panen Tanaman Sayuran Menurut jenis Tanaman di Kecamatan Binjai Barat (Ha), 2023
Harvested Area of Seasonal Vegetables in Binjai Barat District (Ha), 2023



Sumber/Source: BPS, Statistik Pertanian Hortikultura SPH-SBS/BPS-Statistics Indonesia, Agricultural Statistic for Horticulture SPH-SBS

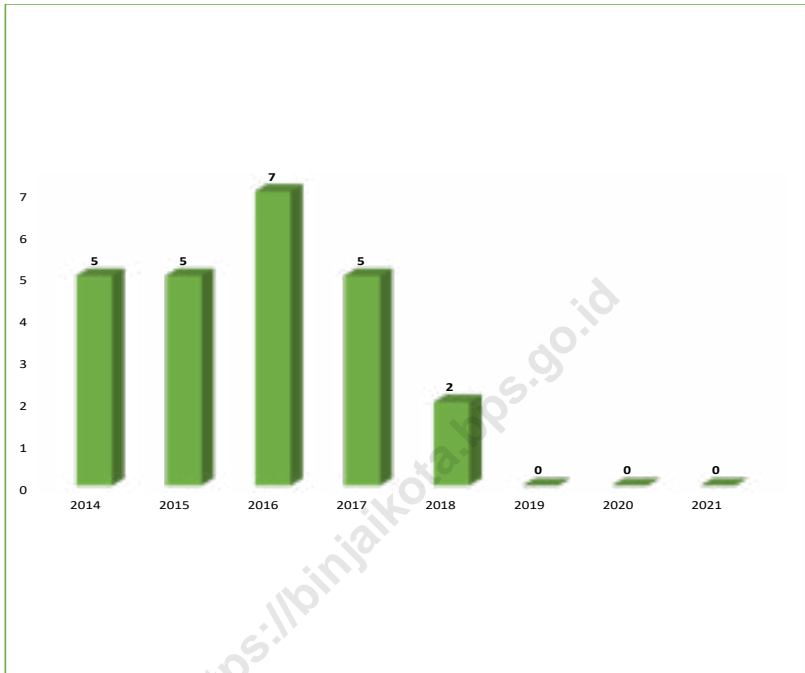
Gambar/Figure 2
Luas Lahan (Ha) di Kecamatan Binjai Barat, 2023
Harvest Area (Ha) in Binjai Barat District, 2023



Sumber/Source: Dinas Ketahanan Pangan dan Pertanian Kota Binjai/Service of Food Security and Agriculture of Binjai Municipality

Gambar/Figure 3

Pekembangan Populasi Ternak Kecil di Kecamatan Binjai Barat, 2021-2023
Development Population Small Livestock in Binjai Barat District, 2021-2023



Sumber/Source: Dinas Ketahanan Pangan dan Pertanian Kota Binjai/Service of Food Security and Agriculture of Binjai Municipality

Gambar/Figure 4

Perkembangan Jumlah Kerambah Ikan di Kecamatan Binjai Barat, 2014-2021

Development of Fish Cogesin in Binjai Barat District, 2014-2021

5.1 HORTIKULTURA
HORTICULTURE

Tabel 5.1.1 Luas panen Tanaman Sayuran Menurut Jenis Tanaman di Kecamatan Binjai Barat (Ha) 2020–2023
Table Harvested Area of Seasonal Vegetables in Binjai Barat District (Ha), 2020–2023

Jenis Tanaman <i>Kind of Plants</i>	2020	2021	2022	2023
(1)	(2)	(3)	(4)	(5)
Sayuran/Vegetables:				
Bayam/ <i>Spinach</i>	3	4	7	10
Kacang Panjang/ <i>Long Beans</i>	16	14	4	0
Kangkung/ <i>Water Spinach</i>	4	6	10	7
Ketimun/ <i>Cucumber</i>	2	3	3	0
Petsai/ <i>Sawi/Chinese Cabbage/ Mustard Green</i>	7	11	13	14
Terung/ <i>Eggplant</i>	4	9	1	0
Tomat/ <i>Tomato</i>	-	-	1	1
Cabai/Besar/ <i>TW/Teropong</i>	-	2	1	0

Sumber/Source: BPS, Statistik Pertanian Hortikultura SPH-SBS/BPS-Statistics Indonesia, Agricultural Statistic for Horticulture SPH-SBS

Tabel 5.1.2 **Produksi Tanaman Sayuran Menurut Jenis Tanaman di Kecamatan Binjai Barat (kwintal) 2020–2023**
Table **Production of Seasonal Vegetables in Binjai Barat District (quintal), 2020–2023**

Jenis Tanaman Kind of Plants	2020	2021	2022	2023
(1)	(2)	(3)	(4)	(5)
Sayuran/Vegetables:				
Bayam/ <i>Spinach</i>	171	20	248	571
Kacang Panjang/ <i>Long Beans</i>	1 423	890	331	15
Kangkung/ <i>Water Spinach</i>	220	104	496	643
Ketimun/ <i>Cucumber</i>	615	98	345	0
Petsai/Sawi/ <i>Chinese Cabbage/ Mustard Green</i>	580	171	717	783
Terung/ <i>Eggplant</i>	795	680	38	80
Tomat/ <i>Tomato</i>	-	-	40	97
Cabai/Besar/TW/ <i>Teropong</i>	-	100	45	18

Sumber/Source: BPS, Statistik Pertanian Hortikultura SPH-SBS/BPS-Statistics Indonesia, Agricultural Statistic for Horticulture SPH-SBS

Tabel 5.1.3 Luas panen Tanaman Biofarmaka Menurut Jenis Tanaman di Kecamatan Binjai Barat (Ha) 2020–2023
Table *Harvested Area of Medical Plants by Kind of Plant in Binjai Barat District (Ha), 2020–2023*

Jenis Tanaman <i>Kind of Plants</i>	2020	2021	2022	2023
(1)	(2)	(3)	(4)	(5)
Dligo/Dringo/ <i>Calamus</i>	1	-	-	-
Jahe/ <i>Ginger</i>	-	-	9	15
Kencur/ <i>East Indian Galangal</i>	4	9	5	9
Kunyit/ <i>Turmeric</i>	6	2	7	11
Laos/Lengkuas/ <i>Galanga</i>	6	9	12	10
Mengkudu/ <i>Pace/Indian Mulberry</i>	-	2	4	2
Mahkota Dewa/ <i>Phaleria Macrocarpa</i>	-	6	2	-
Sambiloto/ <i>King of Bitter</i>	1	7	2	-
Lempuyang/ <i>Zingiber Aromaticum</i>	-	-	-	-
Temulawak/ <i>Java Turmeric</i>	-	2	2	-
Jeruk Nipis/ <i>Lime</i>	-	5	5	4
Serai/ <i>Lemongrass</i>	-	3	13	16

Sumber/Source: BPS, Statistik Pertanian Hortikultura SPH-TBF/BPS-Statistics Indonesia, Agricultural Statistic for Horticulture SPH-TBF

Tabel 5.1.4 **Produksi Tanaman Biofarmaka Menurut Jenis Tanaman di Kecamatan Binjai Barat (Kg) 2020–2023**
Table **Production of Medical Plants by Kind of Plant in Binjai Barat District (Kg), 2020–2023**

Jenis Tanaman <i>Kind of Plants</i>	2020	2021	2022	2023
(1)	(2)	(3)	(4)	(5)
Dligo/Dringo/ <i>Calamus</i>	1	-	15	-
Jahe/ <i>Ginger</i>	-	-	15	21
Kencur/ <i>East Indian Galangal</i>	4	82	19	10
Kunyit/ <i>Turmeric</i>	6	13	20	10
Laos/Lengkuas/ <i>Galanga</i>	6	68	46	11
Mengkudu/ <i>Pace/Indian Mulberry</i>	-	18	11	4
Mahkota Dewa/ <i>Phaleria Macrocarpa</i>	-	168	24	-
Sambiloto/ <i>King of Bitter</i>	1	52	15	-
Lempuyang/ <i>Zingiber Aromaticum</i>	-	-	-	-
Temulawak/ <i>Java Turmeric</i>	-	5	3	-
Jeruk Nipis/ <i>Lime</i>	-	75	29	20
Serai/ <i>Lemongrass</i>	-	9	62	65

Sumber/Source: BPS, Statistik Pertanian Hortikultura SPH-TBF/BPS-Statistics Indonesia, Agricultural Statistic for Horticulture SPH-TBF

Tabel
Table 5.1.5

**Luas panen Tanaman Hias Menurut jenis Tanaman di
Kecamatan Binjai Barat (Ha) 2020–2023**
*Harvested Area of Ornamental Plants by Kind of Plant in
Binjai Barat District (Ha), 2020–2023*

Jenis Tanaman Kind of Plants	2020	2021	2022	2023
(1)	(2)	(3)	(4)	(5)
Anggrek/ <i>Orchid</i>	-	76	36	-
Kamboja Jepang/ <i>Adenium</i>	3	-	-	-
Mawar/ <i>Rose</i>	22	26	14	37
Melati/ <i>Jasmine</i>	-	-	-	-
Palem/ <i>Palm</i>	-	6	4	3
Sri Rejeki/ <i>Aglaonema</i>	25	-	-	3

Sumber/Source: BPS, Statistik Pertanian Hortikultura SPH-TH/BPS-Statistics Indonesia, *Agricultural Statistik for Horticulture SPH-TH*

Tabel 5.1.6 **Produksi Tanaman Hias Menurut jenis Tanaman di Kecamatan Binjai Barat (Tangkai) 2020–2023**
Table **Harvested Area of Ornamental Plants by Kind of Plant in Binjai Barat District (Stalks), 2020–2023**

Jenis Tanaman Kind of Plants	2020	2021	2022	2023
(1)	(2)	(3)	(4)	(5)
Anggrek/ <i>Orchid</i>	-	76	36	-
Kamboja Jepang/ <i>Adenium</i>	3	-	-	-
Mawar/ <i>Rose</i>	610	99	63	305
Melati/ <i>Jasmine</i>	-	-	-	-
Palem/ <i>Palm</i>	-	8	12	3
Sri Rejeki/ <i>Aglanema</i>	25	-	-	30

Sumber/Source: BPS, Statistik Pertanian Hortikultura SPH-TH/BPS-Statistics Indonesia, *Agricultural Statistik for Horticulture SPH-TH*

Tabel 5.1.7 **Produksi Buah-Buahan Menurut jenis Tanaman di Kecamatan Binjai Barat (Kwintal) 2020–2023**
Table **Production of Annual Fruits and Vegetables in Binjai Barat District (Stalks), 2020–2023**

Jenis Tanaman <i>Kind of Plants</i>	2020	2021	2022	2023
(1)	(2)	(3)	(4)	(5)
Alpukat/ <i>Avocado</i>	-	74	70	60
Anggur/ <i>Grape</i>	-	30	34	12
Belimbing/ <i>Starr Fruit</i>	30	88	91	69
Duku/Langsar/ <i>Kokosan/Duku</i>	1.560	470	435	358
Durian/ <i>Durian</i>	-	680	425	303
Jambu Air/ <i>Water Apple</i>	1.329	2.521	1.500	44
Jambu Biji/ <i>Guava</i>	213	212	-	-
Mangga/ <i>Mango</i>	150	178	215	125
Manggis/ <i>Mangosteen</i>	-	148	110	87
Melinjo/ <i>Gnetum/Melinjo</i>	-	-	-	-
Nangka/ <i>Cempedak/Jackfruit</i>	90	134	210	145
Nenas/ <i>Pineapple</i>	16	17	4	2
Pepaya/ <i>Papaya</i>	30	1	41	61
Pisang/ <i>Banana</i>	834	217	250	271
Rambutan/ <i>Rambutan</i>	723	11.709	966	4.890
Sawo/ <i>Sapodilla/Sawo</i>	254	145	162	381
Sirsak/ <i>Soursop</i>	-	165	128	120
Sukun/ <i>Breadfruit</i>	-	42	60	36

Sumber/Source: BPS, Statistik Pertanian Hortikultura SPH-BST/BPS-Statistics Indonesia, Agricultural Statistic for Horticulture SPH-BST

5.2 TANAMAN PANGAN DAN PERKEBUNAN
FOOD CROPS AND ESTATE

Tabel 5.2.1 Luas Lahan (Ha) Menurut Penggunaan dan Kelurahan di Kecamatan Binjai Barat, 2023
Table Land Area (Ha) by Type of Utilization by Locality in Binjai Barat District, 2023

Jenis Tanaman <i>Kind of Plants</i>	Luas Kelurahan <i>Village Total Area</i>	Luas Lahan Sawah <i>Wetland Area</i>	Lahan Pertanian Bukan Sawah <i>Non-wetland area</i>	Lahan Non Pertanian <i>Non-Agriculture</i>
(1)	(2)	(3)	(4)	(5)
Bandar Senembah	-	0	6	-
Limau Mungkur	-	0	3	-
Limau Sundai	-	0	0,6	-
Payaroba	-	19	58,4	-
Sukamaju	-	1,5	18,4	-
Sukaramai	-	1	15,5	-
Binjai Barat	-	21,5	101,9	-

Sumber/Source: Dinas Ketahanan Pangan dan Pertanian Kota Binjai/Service of Food Security and Agriculture of Binjai Municipality

Tabel
Table 5.2.2

Luas Lahan (Ha) Tegal/Kebun, Ladang, dan Lahan Sementara Tidak Diusahakan Menurut Kelurahan di Kecamatan Binjai Barat, 2023
Land Area (Ha) Tegal/Garden, Field/Huma and Temporary Land Not Provided According by Locality in Binjai Barat District, 2023

Jenis Tanaman Kind of Plants	Tegal/Kebun Tegal Land Area/ Garden	Ladang/Huma Field/Huma	Sementara Tidak Diusahakan Temporary Land Not Provided According
(1)	(2)	(3)	(4)
Bandar Senembah	6	-	-
Limau Mungkur	3	-	-
Limau Sundai	0,6	-	-
Payaroba	58,4	-	-
Sukamaju	18,4	-	-
Sukaramai	15,5	-	-
Binjai Barat	101,9	-	-

Sumber/Source: Dinas Ketahanan Pangan dan Pertanian Kota Binjai/Service of Food Security and Agriculture of Binjai Municipality

**5.3 PETERNAKAN
LIVESTOCK**

Tabel 5.3.1 Perkembangan Populasi Ternak Besar di Kecamatan Binjai Barat, 2021-2023
Development Population Livestock in Binjai Barat District, 2021-2023

Jenis Ternak <i>Type of Livestock</i>	2021	2022	2023
(1)	(2)	(3)	(4)
Sapi Perah/ <i>Dairy Cattle</i>	35	-	46
Kerbau/ <i>Buffalo</i>	36	36	52
Sapi/Lembu/ <i>Cow</i>	830	796	930
Kuda/ <i>Horse</i>	-	-	2

Sumber/*Source*: Dinas Ketahanan Pangan dan Pertanian Kota Binjai/*Service of Food Security and Agriculture of Binjai Municipality*

Tabel 5.3.2 **Pekembangan Populasi Ternak Kecil di Kecamatan Binjai Barat, 2021-2023**
Table **Development Population Small Livestock in Binjai Barat District, 2021-2023**

Jenis Ternak <i>Type of Livestock</i>	2021	2022	2023
(1)	(2)	(3)	(4)
Kambing/ <i>Goat</i>	825	822	1.322
Domba/ <i>Sheep</i>	972	950	1.486
Babi/ <i>Pig</i>	295	312	483

Sumber/*Source*: Dinas Ketahanan Pangan dan Pertanian Kota Binjai/*Service of Food Security and Agriculture of Binjai Municipality*

Tabel 5.3.3 **Populasi Ternak Unggas Menurut Jenis Ternak di Kecamatan Binjai Barat, 2021-2023**
Table **Poultry Population by Type Livestock in Binjai Barat District, 2021-2023**

Jenis Ternak Type of Livestock	2021	2022	2023
(1)	(2)	(3)	(4)
Ayam Petelur/ <i>Pedigree Hen</i>	714.076	712.099	809.766
Ayam Pedaging/ <i>Broiler Hen</i>	197.284	197.220	196.990
Ayam Kampung/ <i>Local Chicken</i>	1.512	1.529	2.236
Itik/ <i>Duck</i>	11.639	6.286	7.433
Burung Puyuh/ <i>Bird</i>	377	306	586

Sumber/Source: Dinas Ketahanan Pangan dan Pertanian Kota Binjai/Service of Food Security and Agriculture of Binjai Municipality

BAB 6

PARIWISATA, TRANSPORTASI DAN KOMUNIKASI Tourism, Transportation And Communication

Jumlah Warnet Menurut Kelurahan
Total of Internet Cafes by Locality



Sumber/Source : Kantor Lurah Se-Kecamatan Binjai Barat
Office of Locality in Binjai Barat Sub district

PENJELASAN TEKNIS**TECHNICAL NOTES**

1. Hotel adalah penyediaan akomodasi secara harian berupa kamar-kamar di dalam satu bangunan yang dapat dilengkapi dengan jasa pelayanan makan dan minum, kegiatan hiburan dan atau fasilitas lainnya. Hotel terdiri dari hotel berbintang dan hotel non- bintang.
 2. Hotel bintang adalah usaha penyediaan jasa pelayanan penginapan, makan minum serta jasa lainnya bagi umum dengan menggunakan sebagian atau seluruh bangunan. Usaha ini dikelola secara komersial serta memenuhi ketentuan persyaratan sebagai hotel bintang (termasuk berlian) yang ditetapkan dalam surat keputusan instansi yang membinanya. Misalnya hotel bintang lima, hotel bintang empat dan seterusnya.
 3. Tingkat penghunian kamar hotel adalah persentase banyaknya malam kamar yang dihuni terhadap banyaknya malam kamar yang tersedia.
 4. Kendaraan bermotor adalah setiap kendaraan yang digerakkan oleh peralatan teknik yang ada pada kendaraan tersebut, biasanya digunakan untuk angkutan orang atau barang di atas jalan raya selain kendaraan yang berjalan
1. *Hotel is a daily supply of accommodation rooms within a building which can be equipped with eating and drinking services, entertainment activities and/or other facilities. Hotel consists of a classified hotel and a non-classified hotel.*
 2. *A star hotel is the business of providing an accommodation, eating and drinking as well as other services for the public by using a building or a part of a building. It is managed commercially and meets specified requirements as a star hotel (including diamonds) set forth in the decree of fostering agency. For example, five star hotel, four star hotel, and so on.*
 3. *Room occupancy rate is the number of room-nights occupied divided by the number of room-nights available, multiplied by 100 percent.*
 4. *Motor vehicles are any kind of vehicles motorized by machine set up in those vehicles, they are usually used for transporting peoples or goods on roads except vehicles moving along a railway line. The data cover all kinds of*

di atas rel. Kendaraan bermotor yang dicatat adalah semua jenis kendaraan kecuali kendaraan bermotor TNI/Polri dan Korps Diplomatik.

motor vehicles except those belong to Indonesia Army Force Indonesian State Police and Diplomatic Corp.

5. Mobil penumpang adalah setiap kendaraan bermotor yang dilengkapi dengan tempat duduk untuk sebanyak-banyaknya delapan orang, tidak termasuk tempat duduk untuk pengemudi, baik dilengkapi atau tidak dilengkapi bagasi.

5. *Passenger cars are any motor vehicles with no more than eight seats, excluding seat for driver, it can be with or without hoot.*

6. Mobil bis adalah setiap kendaraan bermotor yang dilengkapi dengan tempat duduk untuk lebih dari delapan orang, tidak termasuk tempat duduk untuk pengemudi, baik dilengkapi atau tidak dilengkapi bagasi.

6. *Buses are large passenger cars having seats for more than eight passengers, excluding seat for driver, it can be with or without hoot.*

7. Telekomunikasi adalah setiap pemancaran, pengiriman dan atau penerimaan dari setiap informasi dalam bentuk tanda-tanda, isyarat, tulisan, gambar, suara dan bunyi melalui sistem kawat, optik, radio atau sistem elektromagnetik lainnya.

7. *Telecommunication includes every transmitting, delivering and or receiving from every information of marking, signal, article, picture, sound and voice through strand of wire system, optic, radio or other electromagnetic system.*

8. Jaringan telekomunikasi adalah rangkaian perangkat telekomunikasi dan kelengkapannya yang digunakan dalam bertelekomunikasi.

8. *Telecommunication network is peripheral network of telecommunication and its equipment used in the means of telecommunication.*

9. Telepon tetap kabel dalam Susenas disebut telepon rumah adalah jaringan telekomunikasi menggunakan perangkat telepon tetap dengan kabel yang secara umum diatur oleh standar-standar teknis dengan menggunakan suatu nomor telepon, dikenal pula sebagai Public Switched Telephone Network (PSTN). Pada umumnya dimanfaatkan untuk telepon rumah dan jaringan internet, memiliki kemampuan menghantarkan sinyal dengan kuat dan jelas dengan biaya yang relatif lebih murah.
10. Telepon bergerak seluler adalah perangkat telekomunikasi elektronik yang mempunyai kemampuan dasar yang sama dengan telepon tetap kabel, namun dapat dibawa ke mana-mana (portable, mobile) dan tidak perlu disambungkan dengan jaringan telekomunikasi kabel. Selain berfungsi sebagai telepon, telepon selular modern biasanya mendukung layanan tambahan seperti Short Messages Services (SMS), Multimedia Messages Service (MMS), e-mail dan akses Internet, aplikasi bisnis dan permainan, serta fotografi. Saat ini, Indonesia mempunyai dua sistem jaringan telepon bergerak seluler yaitu (GSM) dan CDMA.
9. *Fixed line telephone based on Susenas called home phone is a telecommunication network using fixed line telephone device which is generally regulated by technical standards, using a phone number, also known as the Public Switched Telephone Network (PSTN). It is generally used for home phone and Internet networks, has the ability to deliver a strong and clear signal with a relatively low cost.*
10. *Cellular mobile phone is an electronic telecommunication device which has the same basic capabilities with fixed cables, but can be taken anywhere (portable, mobile) and does not need to be connected to the wired telecommunications networks. In addition to functioning as a telephone, modern mobile phone typically supports additional services such as Short Messages Services (SMS), Multimedia Messages Service (MMS), e-mail and access to the Internet, business applications and games, as well as photography. Currently, Indonesia has two cellular mobile telephone network system that are GSM (Global System for Mobile Telecommunications) and Code Division Multiple Access (CDMA).*

11. Internet adalah sebuah jaringan komputer publik di seluruh dunia. Internet menyediakan akses ke sejumlah layanan komunikasi termasuk World Wide Web dan membawa email, berita, hiburan dan file data.
11. *The internet is a worldwide public computer network. It provides access to a number of communication services including the World Wide Web and carries e-mail, news, entertainment and data files.*

<https://binjaikota.bps.go.id>

ULASAN**DESCRIPTION****Pariwisata**

Pada tahun 2021, di Kecamatan Binjai Barat belum terdapat hotel maupun penginapan sebagai pendukung kegiatan sektor pariwisata.

Transportasi

Sarana perhubungan merupakan salah satu persyaratan vital bagi suatu daerah untuk maju dan berkembang, guna menunjang mobilisasi, aktivitas ekonomi, sosial dan lain sebagainya.

Kecamatan Binjai Barat dengan status perkotaan sangat dominan dipengaruhi oleh transportasi dan komunikasi sebagai penunjang dalam aktivitas ekonominya. Pada tahun 2021, panjang jalan di Kecamatan Binjai Barat mencapai 58,501 km, dengan kondisi jalan aspal sepanjang 54,251 km².

Komunikasi

Dari segi sarana komunikasi, kecamatan Binjai Barat sudah termasuk kecamatan yang melek internet dengan kondisi sinyal sangat kuat dan jenis Sinyal Internet Telepon Seluler 4G/LTE. Hal ini merata di semua kelurahan di kecamatan Binjai Barat.

Tourism

In 2021, in the Binjai Barat Sub district, there are no hotels or inns to support tourism sector activities.

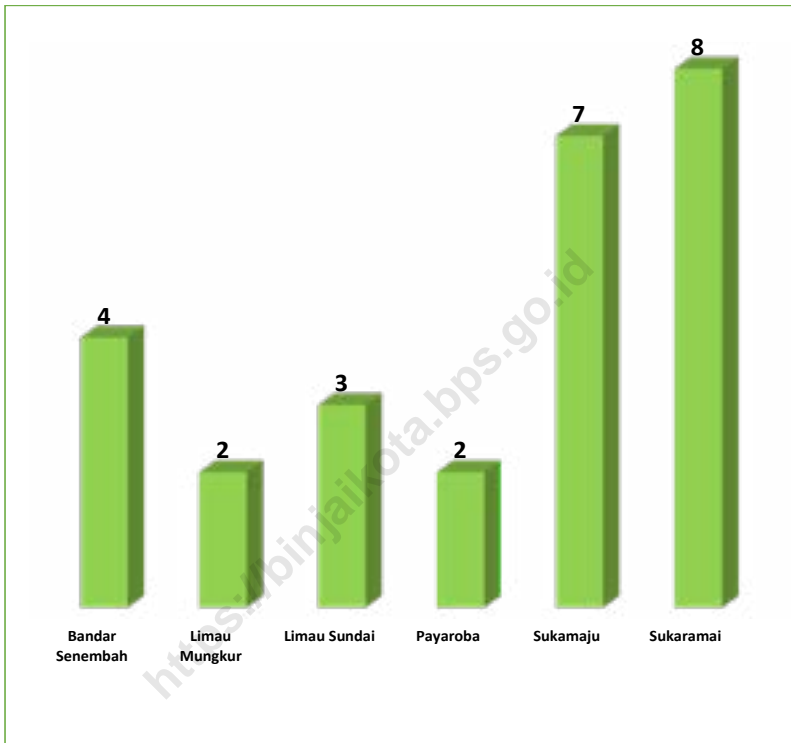
Transportation

Transportation has played one of the vital parts in regional development to support the mobilization, economic activities, social and other.

Binjai Barat District with urban status very dominantly influenced by transportation and communication as a support to economic activity. By 2021, the length of roads in Binjai Barat District reach 58,501 km, with asphalt road conditioning along the 54,251 km².

Communication

In terms of communication facilities, the Binjai Barat District is an internet literate sub-district with very strong signal conditions and the type of 4G/LTE Cellular Phone Internet Signal. This is evenly distributed in all kelurahan in the Binjai Barat District.



Sumber/Source: Kantor Lurah Se-kecamatan Binjai Barat/ Office of Locality in Binjai Barat District

Gambar/Figure 1

Jumlah Sarana Komunikasi Menurut Kelurahan di Kecamatan Binjai Barat, 2021

Number of Communication Facilities by Locality in Binjai Barat District, 2021

6.1 PARIWISATA TOURISM

Tabel 6.1.1 Jumlah Sarana Akomodasi Menurut Kelurahan dan Jenis Akomodasi di Kecamatan Binjai Barat, 2021
Number of Accomodation Facilities by Locality and Type of Accomodation in Binjai Barat District, 2021

Kelurahan <i>Locality</i>	Hotel <i>Hotel</i>	Penginapan <i>Inn</i>
(1)	(2)	(3)
Bandar Senembah	-	-
Limau Mungkur	-	-
Limau Sundai	-	-
Payaroba	-	-
Sukamaju	-	-
Sukaramai	-	-
Binjai Barat	-	-

Sumber/Source: BPS, Pendataan Potensi Desa (Podes) 2021/BPS-Statistics Indonesia, Village Potential Data Collecting 2021

**6.2 TRANSPORTASI
TRANSPORTATION**

Tabel 6.2.1 Prasarana dan Sarana Transportasi Antar Kelurahan Menurut Kelurahan di Kecamatan Binjai Barat, 2021
Table Inter-Locality Transportation Infrastructure and Facilities by Locality in Binjai Barat District, 2021

Kelurahan <i>Locality</i>	Jenis Prasarana Transportasi <i>Type of Transportation Infrastructure</i>	Keberadaan Angkutan Umum <i>Availability of Public Transportation</i>
(1)	(2)	(3)
Bandar Senembah	Darat	Ada, dengan trayek tetap
Limau Mungkur	Darat	Ada, dengan trayek tetap
Limau Sundai	Darat	Ada, tanpa trayek tetap
Payaroba	Darat	Ada, tanpa trayek tetap
Sukamaju	Darat	Ada, dengan trayek tetap
Sukaramai	Darat	Ada, dengan trayek tetap

Lanjutan Tabel/*Continued Table* 6.2.1

Kelurahan <i>Locality</i>	Jenis Permukaan Jalan Darat Terluas <i>Type of The Widest Road Surface</i>	Dapat Dilalui Kendaraan Bermotor Roda 4 atau Lebih <i>Passable by Vehicle with 4 or more Wheels</i>
(1)	(4)	(5)
Bandar Senembah	Aspal/Beton	Sepanjang Tahun
Limau Mungkur	Aspal/Beton	Sepanjang Tahun
Limau Sundai	Aspal/Beton	Sepanjang Tahun
Payaroba	Aspal/Beton	Sepanjang Tahun
Sukamaju	Aspal/Beton	Sepanjang Tahun
Sukaramai	Aspal/Beton	Sepanjang Tahun

Sumber/*Source*: BPS, Pendataan Potensi Desa (Podes) 2021/*BPS-Statistics Indonesia, Village Potential Data Collecting 2021*

**6.3 KOMUNIKASI
COMMUNICATION**

Tabel 6.3.1 Keberadaan Kantor Pos/Pos Pembantu/Rumah Pos, Pos Keliling, dan Perusahaan/Agen Jasa Ekspedisi Swasta Menurut Kelurahan di Kecamatan Binjai Barat, 2021
Number of Post Office/Subsidiary of Post Office, Mobile Portal Service, Private Expedition Service Company by Locality in Binjai Barat District, 2021

Kelurahan Locality	Kantor Pos/Pos Pembantu/Rumah Pos Post Office/Subsidiary of Post Office	Pos Keliling Mobile Portal Service	Perusahaan/Agen Jasa Ekspedisi Swasta Private Expedition Service Company
(1)	(2)	(3)	(4)
Bandar Senembah	Tidak Ada	Tidak Ada	Tidak Ada
Limau Mungkur	Tidak Ada	Tidak Ada	Tidak Ada
Limau Sundai	Tidak Ada	Tidak Ada	Tidak Ada
Payaroba	Tidak Ada	Tidak Ada	Tidak Ada
Sukamaju	Tidak Ada	Tidak Ada	Tidak Ada
Sukaramai	Tidak Ada	Tidak Ada	Tidak Ada
Binjai Barat	Tidak Ada	Tidak Ada	Tidak Ada

Sumber/Source: BPS, Pendataan Potensi Desa (Podes) 2021/BPS-Statistics Indonesia, Village Potential Data Collecting 2021

Tabel
Table 6.3.2

Jumlah Menara Telepon seluler dan Operator Layanan Komunikasi Telepon Seluler Menurut Kelurahan di Kecamatan Binjai Barat, 2021
Number of Base Transceiver Station (BTS) and Cellular Phone Communication Service Operators by Locality in District, 2021

Kelurahan Locality	Jumlah Menara Telepon seluler Number of Base Transceiver Station (BTS)	Jumlah Operator Layanan Komunikasi Telepon Seluler Cellular Phone Communication Service Operators
(1)	(2)	(3)
Bandar Senembah	2	5
Limau Mungkur	2	5
Limau Sundai	2	5
Payaroba	3	5
Sukamaju	2	5
Sukaramai	2	5
Binjai Barat	13	30

Sumber/Source: BPS, Pendataan Potensi Desa (Podes) 2021/BPS-Statistics Indonesia, Village Potential Data Collecting 2021

Tabel
Table 6.3.3

Kekuatan Sinyal Telepon Seluler dan Jenis Sinyal Internet Telepon Seluler Menurut Kelurahan di Kecamatan Binjai Barat, 2021
The Strenght of Celular Phone Signal by Locality in Binjai Barat District, 2021

Kelurahan Locality	Kekuatan Sinyal Telepon Seluler The Strenght of Celular Phone Signal	Jenis Sinyal Internet Telepon Seluler Type of Celular Phone Signal
(1)	(2)	(3)
Bandar Senembah	Sangat Kuat	4G/LTE
Limau Mungkur	Sangat Kuat	4G/LTE
Limau Sundai	Sangat Kuat	4G/LTE
Payaroba	Sangat Kuat	4G/LTE
Sukamaju	Sangat Kuat	4G/LTE
Sukaramai	Sangat Kuat	4G/LTE
Binjai Barat	Sangat Kuat	4G/LTE

Sumber/Source: BPS, Pendataan Potensi Desa (Podes) 2021/BPS-Statistics Indonesia, Village Potential Data Collecting 2021

BAB 7

PERBANKAN, KOPERASI DAN PERDAGANGAN BANKING, COOPERATIVE, AND TRADE

Jumlah Warung/Kedai Makanan Menurut Kelurahan
Total of Stalls/Food Stalls by Locality



PENJELASAN TEKNIS**TECHNICAL NOTES**

1. Bank adalah sebuah lembaga intermediasi keuangan umumnya didirikan dengan kewenangan menerima simpanan uang, meminjamkan uang, dan menerbitkan promes atau yang dikenal sebagai banknote. Kata bank berasal dari bahasa Italia banca yang berarti tempat penukaran uang.
 2. Sedangkan menurut undang-undang perbankan bank adalah badan usaha yang menghimpun dana dari masyarakat dalam bentuk simpanan dan menyalurkannya kepada masyarakat dalam bentuk kredit atau bentuk-bentuk lainnya dalam rangka meningkatkan taraf hidup rakyat banyak. Industri perbankan telah mengalami perubahan besar dalam beberapa tahun terakhir.
 3. Menurut Bank Indonesia sesuai UU Perbankan 1992, struktur perbankan di Indonesia terdiri atas bank umum dan BPR. Perbedaan utama keduanya adalah kegiatan operasionalnya.
 4. Koperasi dapat diartikan sebagai sebuah badan usaha yang beranggotakan sekumpulan orang yang kegiatannya berlandaskan prinsip koperasi
1. *Bank is a financial intermediary institution generally established with the authority to receive money, lend money, and issue promissory notes or what is known as paper money. The word bank comes from the Italian word banca which means a place to change money.*
 2. *Meanwhile, according to the banking law, a bank is a business entity that collects funds from the public in the form of savings and distributes them to the public in the form of credit or other forms in order to improve the standard of living of the people. The banking industry has undergone major changes in recent years.*
 3. *According to Bank Indonesia in accordance with the 1992 Banking Law, the banking structure in Indonesia consists of commercial banks and rural banks. The main difference between the two is their operational activities.*
 4. *Cooperatives can be interpreted as a business entity consisting of a group of people whose activities are based on cooperative principles as well as a people's economic*

sekaligus sebagai gerakan ekonomi kerakyatan yang berasas kekeluargaan.

movement based on kinship.

5. Perdagangan atau perniagaan adalah kegiatan tukar menukar barang atau jasa atau keduanya yang berdasarkan kesepakatan bersama bukan pemaksaan.

5. *Trade or commerce is an activity of exchanging goods or services or both based on mutual agreement, not coercion.*

6. Pasar adalah tempat berdagang bagi penjual, dan tempat membeli bagi pembeli atau konsumen. Di pasar pembeli maupun penjual kemudian melakukan transaksi.

6. *The market is a place to trade for sellers, and a place to buy for buyers or consumers. In the market, buyers and sellers then make transactions.*

7. Minimarket adalah swalayan atau toko kecil yang menyediakan produk barang atau jasa yang dibutuhkan dalam kehidupan sehari-hari oleh masyarakat.

7. *Minimarkets are supermarkets or small shops that provide goods or services needed in everyday life by the community.*

<https://binjaitkota.bps.go.id>

ULASAN

Kegiatan perbankan yang ada di Kecamatan Binjai Barat yakni bank umum sebanyak 3 bank yang terdiri dari 1 bank di kelurahan Bandar Senembah dan 2 bank di kelurahan Suka Maju.

Perdagangan menjadi salah satu sektor yang paling berkontribusi dalam perkembangan Kecamatan Binjai Barat. Pada Tahun 2021 ada 3 pasar yang terdiri dari 1 pasar tradisional (tetap) dan 2 pasar mingguan (pekanan).

Kelompok pertokoan terbanyak terdapat di kelurahan Sukamaju sebanyak 3 kelompok, kelurahan Bandar Senembah dan Limau Mungkur masing-masing sebanyak 2 kelompok, dan kelurahan Limau Sundai sebanyak 1 kelompok.

Pada tahun 2021 jumlah minimarket di Kecamatan Binjai Barat sebanyak 6 minimarket yang terdiri dari 3 minimarket di kelurahan Bandar Senembah, 2 minimarket di kelurahan Limau Mungkur, dan 1 minimarket di kelurahan Suka Maju.

Pada tahun 2021 ada sebanyak 58 Bengkel di Kecamatan Binjai Barat, yakni 16 bengkel mobil, 32 bengkel sepeda motor dan 10 bengkel sepeda.

DESCRIPTION

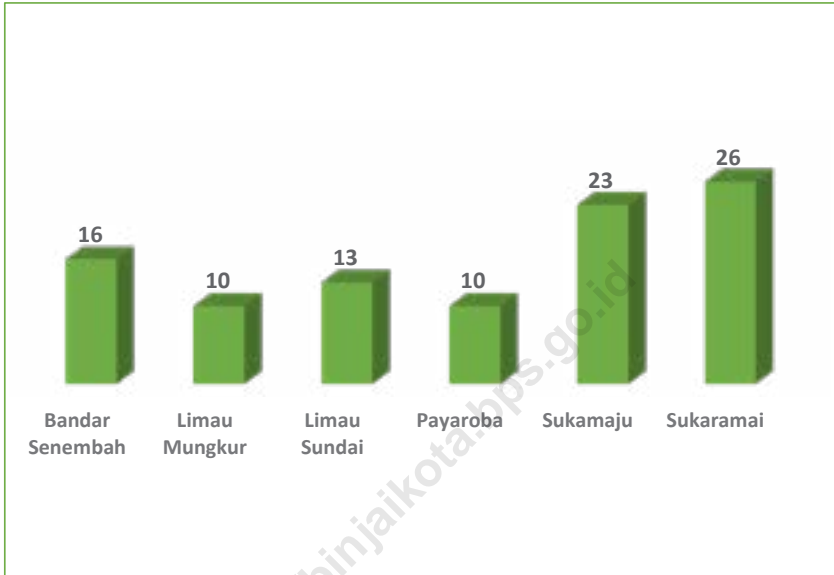
Banking activities in the Binjai Binjai District are 3 commercial banks consisting of 1 bank in Bandar Senembah District and 2 banks in Suka Maju village.

Trade is one of the sectors that most contributeto the development of Binjai Barat District. In 2021 there were 3 markets which consisted of 1 traditional markets (fixed) and 2 weekly markets (non fixed).

The most shopping groups are found in Sukamaju locality with 3 groups, Bandar Senembah and Limau Mungkur villages each with 2 groups, and Limau Sundai locality with 1 group.

In 2021 the number of minimarkets in Binjai Barat District is 6 minimarkets consisting of 3 minimarkets in Bandar Senembah locality, 2 mini-markets in Limau Mungkur locality and 2 mini-markets in Suka Maju locality.

In 2021 there were 56 workshops in the District of Binjai Barat, namely 16 car repair shops, and 32 motor cycle repair and 10 bicycle repair

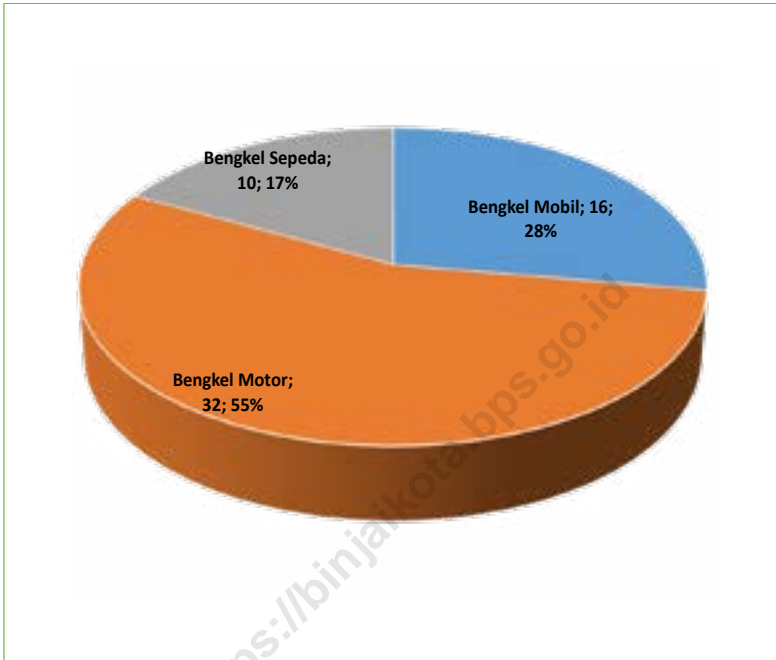


Sumber/Source: BPS, Pendataan Potensi Desa (Podes) 2021/BPS-Statistics Indonesia, Village Potential Data Collecting 2021

Gambar/Figure 1

Banyak Warung/Kedai Makan Minuman Menurut Kelurahan di Kecamatan Binjai Barat, 2021

Total Stalls / Food and Drink Shops by Locality in Binjai Barat District, 2021



Sumber/Source: Kantor Lurah Se-kecamatan Binjai Barat/ Office of Locality in Binjai Barat Sub District

Gambar/Figure 2

Persentase Jumlah Bengkel Menurut Kelurahan di Kecamatan Binjai Barat, 2021

Percentage Number of Workshop Service by Locality in Binjai Barat District, 2021

**7. PERBANKAN, KOPERASI, DAN PERDAGANGAN
BANKING, COOPERATIVE, AND TRADE**

Tabel 7.1 Banyaknya Sarana Lembaga Keuangan Bank Menurut Kelurahan dan Jenis Bank di Kecamatan Binjai Barat, 2021
Table 7.1 *Number of Bank by Locality and Type of Bank in Binjai Barat District, 2021*

Kelurahan <i>Locality</i>	Bank Umum Pemerintah <i>Government Bank</i>	Bank Umum Swasta <i>Private Bank</i>	Bank Perkreditan Rakyat (BPR) <i>Rural Bank</i>
(1)	(2)	(3)	(4)
Bandar Senembah	1	-	-
Limau Mungkur	-	-	-
Limau Sundai	-	-	-
Paya Roba	-	-	-
Suka Maju	2	-	-
Suka Ramai	-	-	-
Binjai Barat	3	0	0

Sumber/Source: BPS, Pendataan Potensi Desa (Podes) 2021/BPS-Statistics Indonesia, Village Potential Data Collecting 2021

Tabel
Table 7.2**Banyaknya Koperasi Aktif Menurut Kelurahan dan Jenis Koperasi di Kecamatan Binjai Barat, 2021**
Number of Cooperative by Locality and Type of Cooperative in Binjai Barat District, 2021

Kelurahan Locality	Koperasi Unit Desa (KUD) Village Cooperative Unit	Koperasi Industri Kecil dan Kerajinan Rakyat (Kopinkra) Small Industry and Citizen Handicraft Cooperative
(1)	(2)	(3)
Bandar Senembah	-	-
Limau Mungkur	-	-
Limau Sundai	-	-
Paya Roba	-	-
Suka Maju	-	-
Suka Ramai	-	-
Binjai Barat	0	0

Lanjutan Tabel/*Continued Table 7.2*

Kelurahan Locality	Koperasi Simpan Pinjam (Kospin) Savings and Loan Cooperative	Koperasi Lainnya Other Cooperative
(1)	(4)	(5)
Bandar Senembah	-	-
Limau Mungkur	-	-
Limau Sundai	-	-
Paya Roba	-	-
Suka Maju	-	-
Suka Ramai	-	-
Binjai Barat	0	0

Sumber/*Source*: BPS, Pendataan Potensi Desa (Podes) 2021/*BPS-Statistics Indonesia, Village Potential Data Collecting 2021*

Tabel
7.3
Table

Banyaknya Sarana Perdagangan Menurut Kelurahan dan Jenis Sarana Perdagangan di Kecamatan Binjai Barat, 2021
Number of Trade Facilities by Locality and Type of Trade Facilities in Binjai Barat District, 2021

Kelurahan <i>Locality</i>	Kelompok Pertokoan <i>Shopping Complexs</i>	Pasar dengan Bangunan Permanen <i>Markets in Permanent Building</i>	Pasar dengan Bangunan Semi Permanen <i>Market in Semi Permanent Building</i>
(1)	(2)	(3)	(4)
Bandar Senembah	2	-	-
Limau Mungkur	2	-	-
Limau Sundai	1	-	-
Paya Roba	-	-	-
Suka Maju	3	1	1
Suka Ramai	-	-	1
Binjai Barat	8	1	2

Lanjutan Tabel/*Continued Table 7.3*

Kelurahan Locality	Pasar tanpa Bangunan Market without Permanent Building	Mini Market/ Swalayan/ Supermarket Mini Market/Swalayan/ Supermarket	Restoran/ Rumah Makan Restaurant/ Food Stall
(1)	(5)	(6)	(7)
Bandar Senembah	-	3	4
Limau Mungkur	-	2	3
Limau Sundai	-	-	-
Paya Roba	-	-	-
Suka Maju	1	1	4
Suka Ramai	-	-	2
Binjai Barat	1	6	13

Lanjutan Tabel/*Continued Table 7.3*

Kelurahan Locality	Warung/kedai makanan minuman Food and beverage stalls	Toko/warung kelontong Grocery store/stall
(1)	(8)	(9)
Bandar Senembah	16	27
Limau Mungkur	10	30
Limau Sundai	13	14
Paya Roba	10	23
Suka Maju	23	8
Suka Ramai	26	19
Binjai Barat	98	121

Sumber/*Source*: BPS, Pendataan Potensi Desa (Podes) 2021/*BPS-Statistics Indonesia, Village Potential Data Collecting 2021*

Tabel 7.4
Table

Jumlah Bengkel Menurut Kelurahan di Kecamatan Binjai Barat, 2021
Number of Workshop Service by Locality in Binjai Barat District, 2021

Kelurahan Locality	Bengkel Mobil Car repair shop	Bengkel Motor Bike shop	Bengkel Sepeda Bicycle Repair
(1)	(2)	(3)	(4)
Bandar Senembah	4	7	-
Limau Mungkur	3	4	-
Limau Sundai	2	5	2
Paya Roba	2	6	2
Suka Maju	3	6	3
Suka Ramai	2	4	3
Binjai Barat	16	32	10

Sumber/Source: Kantor Lurah Se-kecamatan Binjai Barat/ Office of Locality in Binjai Barat Sub District

Tabel
7.5
Table

**Rata-Rata Harga Beberapa Bahan Pokok di Pasar
Brahrang di Kecamatan Binjai Barat, 2023**
**Average Price of Basic Commodities in Binjai Barat District,
2023**

Komoditi Commodities	Satuan	Januari January	Februari February	Maret March	April April
(1)			(2)	(3)	(4)
Beras/ Ir64 Rice	Kg	12.274	13.000	13.000	13.000
Ikan Asin /Teri No.1 Salted Fish Number 1	Kg	100.000	100.000	100.000	100.000
Ikan Asin /Teri No.2 Salted Fish Number 2	Kg	-	-	-	-
Minyak Goreng/ Kampung Edible Oil	Kg	17.000	16.500	17.000	17.000
Gula Pasir/SHS Sugar	Kg	14.000	14.000	14.000	14.000
Garam Kasar/ Curai Salt	Kg	9.000	9.000	9.000	9.000
Minyak Tanah Kerosene	Liter	-	-	-	-
Tekstil Kasar/ Asantek Textiles	Helai	-	-	-	-
Batik/Cap Keris Kasar	Helai	-	-	-	-
Sabun Cuci/Cap 'Telepon' Detergent	Batang	-	-	-	-
Tepung Terigu/Segitiga Flour	Kg	11.000	11.000	11.000	11.000

Lanjutan Tabel/*Continued Table 7.5*

Komoditi Commodities	Satuan	Mei May	Juni June	Juli July	Agustus August
(1)		(2)	(3)	(4)	
Beras/ Ir64 <i>Rice</i>	Kg	13.000	13.000	13.000	13.000
ikan Asin /Teri No.1 <i>Salted Fish Number 1</i>	Kg	100.000	100.000	100.000	100.000
Ikan Asin /Teri No.2 <i>Salted Fish Number 2</i>	Kg	-	-	-	-
Minyak Goreng/ Kampung <i>Edible Oil</i>	Kg	17.000	17.000	17.000	17.000
Gula Pasir/SHS <i>Sugar</i>	Kg	14.000	14.000	14.000	14.000
Garam Kasar/ Curai <i>Salt</i>	Kg	9.000	9.000	9.000	9.000
Minyak Tanah <i>Kerosene</i>	Liter	-	-	-	-
Tekstil Kasar/ Asantek <i>Textiles</i>	Helai	-	-	-	-
Batik/Cap Keris Kasar	Helai	-	-	-	-
Sabun Cuci/Cap 'Telepon' <i>Detergent</i>	Batang	-	-	-	-
Tepung Terigu/Segitiga <i>Flour</i>	Kg	11.000	11.000	11.000	11.000

Lanjutan Tabel/Continued Table 7.5

Komoditi Commodities	Satuan	September September	Oktober October	November November	Desember December
(1)		(2)	(3)	(4)	
Beras/ Ir64 Rice	Kg	13.000	13.000	13.000	13.000
kan Asin /Teri No.1 Salted Fish Number 1	Kg	100.000	100.000	100.000	100.000
Ikan Asin /Teri No.2 Salted Fish Number 2	Kg	-	-	-	-
Minyak Goreng/ Kampung Edible Oil	Kg	17.400	20.000	20.767	21.000
Gula Pasir/SHS Sugar	Kg	14.250	15.500	16.100	17.000
Garam Kasar/ Curai Salt	Kg	9.000	9.065	10.000	10.000
Minyak Tanah Kerosene	Liter	-	-	-	-
Tekstil Kasar/ Asantek Textiles	Helai	-	-	-	-
Batik/Cap Keris Kasar	Helai	-	-	-	-
Sabun Cuci/Cap 'Telepon' Detergent	Batang	-	-	-	-
Tepung Terigu/Segitiga Flour	Kg	11.000	11.000	11.000	11.000

Sumber/Source : Pusat Pasar Kecamatan Binjai Barat/Market Center of Binjai Barat Sub District

Tabel 7.6
Table

**Jumlah Rumah Tangga Pelanggan PDAM Menurut
Kelurahan di Kecamatan Binjai Barat, 2021-2023**
**Total Of Costumers PDAM by Locality in Binjai Barat District,
2021-2023**

Kelurahan Locality	2021	2022	2023
(1)	(2)	(3)	(4)
Bandar Senembah	666	7.292	716
Limau Mungkur	286	3.164	276
Limau Sundai	96	1.210	112
Paya Roba	102	1.082	95
Suka Maju	112	1.241	115
Suka Ramai	171	1.993	206
Binjai Barat	1.433	15.982	5.841

Sumber/Source : PDAM Tirtasari Kota Binjai/ Tirtasari PDAM of Binjai Municipality

Tabel 7.7
Table

Perkembangan Jumlah Rumah Tangga Pelanggan PDAM Menurut Kelurahan di Kecamatan Binjai Barat, 2015-2023
Development of Workers in Macro, Middle and Micro Industry by Locality in Binjai Barat District, 2015-2023

Tahun Years	Jumlah Total
(1)	(2)
2015	1.479
2016	1.290
2017	1.505
2018	1.523
2019	1.592
2020	1.389
2021	1.433
2022	15.982
2023	5.841

Sumber/Source : PDAM Tirtasari Kota Binjai/Tirtasari PDAM of Binjai Municipality

BAB 8

PERBANDINGAN ANTAR KECAMATAN SUBDISTRICT COMPARISON

Kepadatan Penduduk Menurut Kelurahan

Population Density by Locality



PENJELASAN TEKNIS

1. Secara geografis, Kota Binjai berada pada 3° 31' 40" – 3° 40' 2" Lintang Utara dan 98° 27' 3" – 98° 32' 32" Bujur Timur dan terletak 30 m di atas permukaan laut.
2. Wilayah Kota Binjai seluas 90,23 km² berbatasan dengan Kabupaten Deli Serdang dan Kabupaten Langkat. Batas area di sebelah Utara adalah Kecamatan Binjai Kabupaten Langkat dan Kecamatan Hampanan Perak Kabupaten Deli Serdang, di sebelah Timur berbatasan dengan Kecamatan Sunggal Kabupaten Deli Serdang, di sebelah Selatan berbatasan dengan Kecamatan Sei Bingai Kabupaten Langkat dan Kecamatan Kotalimbaru Kabupaten Deli Serdang dan di sebelah Barat berbatasan dengan Kecamatan Selesai Kabupaten Langkat.
3. Kota Binjai adalah daerah yang beriklim tropis dengan 2 musim yaitu musim hujan dan musim kemarau. Musim hujan dan musim kemarau biasanya ditandai dengan jumlah hari hujan pada tiap bulan terjadinya musim.
4. Binjai terdiri dari 5 (lima) kecamatan, 37 (tiga puluh tujuh) kelurahan dan 284 SLS/ Lingkungan. Adapun komposisi dari setiap kecamatan adalah

TECHNICAL NOTES

1. *Geographically, Binjai is located between 3°31' 40" – 3° 40' 2" North latitude and 98° 27' 3" – 98° 32' 32" East longitude and 30 m above sea level.*
2. *The area of Binjai is 90,23 km² bordering with Deli Serdang District and Langkat District. The area boundary at the Northern side is Binjai Sub district, Langkat Regency and Hampanan Perak Sub district, Deli Serdang Regency. At the Eastern side, it was bordered by Sunggal Sub district, Deli Serdang Regency, at Southern side bordered by Sei Bingai Sub district, Langkat Regency and Kotalimbaru Sub district, Deli Serdang Regency, and at the Western side bordered by Selesai Sub district, Langkat Regency.*
3. *Binjai is the city which has tropical climate with 2 (two) seasons, namely rainy season and dry season. Rainy season and dry season are usually are marked by number of rainy days on each of seasons occuring.*
4. *Binjai consists of 5 (five) Sub Districts, 37 (thirty seven) village-level areas and 284 Sub-village level areas (SLS/Lingkungan). Each of districts include:*

1. sebagai berikut :

- Kecamatan Binjai Selatan terdiri dari 8 (delapan) kelurahan : Tanah Merah, Bhakti Karya, Tanah Seribu, Pujidadi, Binjai Estate, Rambung Barat, Rambung Dalam dan Rambung Timur
 - Kecamatan Binjai Kota terdiri dari 7 (tujuh) kelurahan : Bergam, Satria, Tangsi, Kartini, Setia, Binjai, Pekan Binjai
 - Kecamatan Binjai Timur terdiri dari 7 (tujuh) kelurahan : Mencirim, Tunggurono, Dataran Tinggi, Timbang Langkat, Tanah Tinggi, Sumber Mulyorejo, Sumber Karya
 - Kecamatan Binjai Utara terdiri dari 9 (sembilan) kelurahan : Pahlawan, Jatinegara, Nangka, Jati Makmur, Kebun Lada, Damai, Cengkeh Turi, Jati Karya, Jati Utomo
 - Kecamatan Binjai Barat terdiri dari 7 (tujuh) Kelurahan: Bandar Senembah, Limau Mungkur, Limau Sundai, Payaroba, Sukamaju dan Sukaramai.
- *Binjai Selatan Sub district consists of 8 (eight) village-level areas: Tanah Merah, Bhakti Karya, Tanah Seribu, Pujidadi, Binjai Estate, Rambung Barat, Rambung Dalam and Rambung Timur.*
 - *-Binjai Kota Sub district consists of 7 (seven) village-level areas : Bergam, Satria, Tangsi, Kartini, Setia, Binjai, Pekan Binjai*
 - *-Binjai Timur Sub district consists of 7 (seven) village-level areas : Mencirim, Tunggurono, Dataran Tinggi, Timbang Langkat, Tanah Tinggi, Sumber Mulyorejo, Sumber Karya.*
 - *-Binjai Utara District consists of 7 (seven) village-level areas : Pahlawan, Jatinegara, Nangka, Jati Makmur, Kebun Lada, Damai, Cengkeh Turi, Jati Karya, Jati Utomo.*
 - *-Binjai Barat Sub district consists of 7 (seven) village-level areas: Bandar Senembah, Limau Mungkur, Limau Sundai, Payaroba, Sukamaju dan Sukaramai.*

ULASAN

Kota Binjai merupakan dataran rendah dengan ketinggian rata-rata ± 30 meter diatas permukaan laut, terletak pada posisi $3^{\circ}31'40'' - 3^{\circ}40'2''$ Lintang Utara dan $98^{\circ}27'3'' - 98^{\circ}32'32''$ Bujur Timur. Luas wilayah Kota Binjai adalah berupa daratan seluas $90,23 \text{ km}^2$.

Secara administratif, wilayah Binjai memiliki batas – batas area sebagai berikut :

- Utara : Kecamatan Binjai Kabupaten Langkat dan Kecamatan Hampan Perak Kabupaten Deli Serdang
- Timur : Kecamatan Sunggal Kabupaten Deli Serdang
- Selatan : Kecamatan Sei Bingei Kabupaten Langkat dan Kecamatan Kotalimbaru Kabupaten Deli Serdang
- Barat : Kecamatan Selesai Kab Langkat

Wilayah Kecamatan Binjai Barat terdiri dari 12,01 persen yang merupakan bagian dari Kota Binjai dan memiliki penduduk sebanyak 17,29 persen dari jumlah penduduk secara keseluruhan.

Kota Binjai terdiri dari 5 Kecamatan 37 Kelurahan dan 284 Lingkungan.

DESCRIPTION

Binjai Municipality is an area with average height around 28 meters above sea surface, it is located between $3^{\circ}31'40'' - 3^{\circ}40'2''$ North Latitud and $98^{\circ}27'3'' - 98^{\circ}32'32''$ East Longitude. Binjai area is shaped on land by $90,23 \text{ km}^2$.

On administrative term, Binjai Municipality has areas with the borders as:

- *North : Binjai Sub Districts, Langkat Districts and Hampan Perak Sub Districts, Deli Serdang distric*
- *East : Sunggal Sub district Deli Serdang district*
- *South : Sei Bingei Sub district, Langkat district and Kotalimbaru Sub district, Deli Serdang district*
- *West : Selesai Sub district, Langkat district*

The Binjai Barat District area consists of 12.01 percent which is part of Binjai Municipality and has a population of 17.29 percent of the total population.

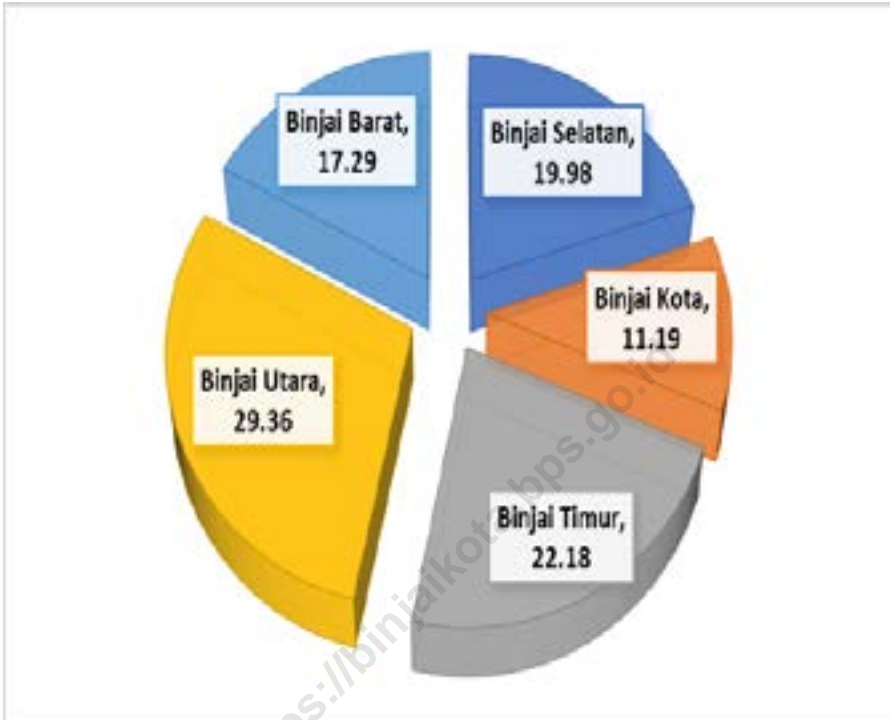
Binjai Municipality consists of 5 sub-districts, 37 Locality and 284 neighborhoods.



Sumber/Source: Kementerian Dalam Negeri/Ministry of Home Affairs

Gambar/Figure 1

Banyaknya Kelurahan dan Lingkungan Menurut Kecamatan di Kota Binjai, 2023
Number of Locality and Neighbourhoods by Sub District in Binjai Municipality, 2023



Sumber/Source : Dinas Kependudukan dan Catatan Sipil Kota Binjai Kondisi 31 Desember 2023/ Binjai Municipality Population and Civil Registry Office Condition December 31, 2023

Gambar/Figure 2

Persentase Jumlah Penduduk Menurut Kecamatan di Kota Binjai, 2023
Percentage of Population by Sub District in Binjai Municipality, 2023

<https://binjaikota.bps.go.id>

8. PERBANDINGAN ANTAR KECAMATAN DISTRICT COMPARISON

Tabel 8.1 Luas Wilayah dan Persentase Wilayah Menurut Kecamatan di Kota Binjai, 2023
Table *Total Area and Percentage Area by Sub District in Binjai Municipality, 2023*

Kecamatan Sub District	Luas (Km ²) Total Area (square.km)	Persentase Percentage (%)
(1)	(2)	(3)
Binjai Selatan	29,96	33,12
Binjai Kota	4,12	4,56
Binjai Timur	21,92	24,23
Binjai Utara	23,59	26,08
Binjai Barat	10,86	12,01
Kota Binjai	90,45	100,00

Sumber/Source: Kementerian Dalam Negeri/Ministry of Home Affairs

Tabel
Table 8.2

Banyaknya Kelurahan dan Lingkungan Menurut Kecamatan di Kota Binjai, 2023
Number of Locality and Neighbourhoods by Sub District in Binjai Municipality, 2023

Kecamatan <i>Sub District</i>	Kelurahan <i>Locality</i>	Lingkungan <i>Neighbourhood</i>
(1)	(2)	(3)
Binjai Selatan	8	61
Binjai Kota	7	51
Binjai Timur	7	65
Binjai Utara	9	64
Binjai Barat	6	43
Kota Binjai	37	284

Sumber/Source: Kementerian Dalam Negeri/Ministry of Home Affairs

Tabel 8.3
Table

Luas Wilayah, Jumlah Penduduk, dan Kepadatan Penduduk Menurut Kecamatan di Kota Binjai, 2023
Total Area, Number of Population and Population Density by Sub District in Binjai Municipality, 2023

Kecamatan Sub District	Luas (Km²) Total Area (square.km)	Persentase Percentage (%)
(1)	(2)	(3)
Binjai Selatan	29,96	33,12
Binjai Kota	4,12	4,56
Binjai Timur	21,92	24,23
Binjai Utara	23,59	26,08
Binjai Barat	10,86	12,01
Kota Binjai	90,45	100,00

Lanjutan Tabel/*Continued Table 8.3*

Kecamatan Sub District	Jumlah Penduduk (Jiwa) Total Population (Person)	Persentase Percentage (%)	Kepadatan Penduduk Population Density (jiwa/km ²)
(1)	(4)	(5)	(5)
Binjai Selatan	61.656	19,98	2.058
Binjai Kota	34.519	11,19	8.378
Binjai Timur	68.447	22,18	3.123
Binjai Utara	90.614	29,36	3.841
Binjai Barat	53.353	17,29	4.913
Kota Binjai	308.589	100,00	3.412

Sumber/*Source* : Dinas Kependudukan dan Catatan Sipil Kota Binjai Kondisi 31 Desember 2023/ *Binjai Municipality Population and Civil Registry Office Condition December 31, 2023*

Tabel 8.4
Table

Jumlah Penduduk Menurut Jenis Kelamin dan Kecamatan di Kota Binjai, 2023
Number of Population by Sex and Sub District in Binjai Municipality, 2023

Kecamatan Sub District	Laki-laki Male	Perempuan Female	Jumlah Total
(1)	(2)	(3)	(4)
Binjai Selatan	30.819	30.837	61.656
Binjai Kota	17.075	17.444	34.519
Binjai Timur	34.096	34.351	68.447
Binjai Utara	45.081	45.533	90.614
Binjai Barat	26.654	26.699	53.353
Kota Binjai	153.725	154.864	308.589

Sumber/Source : Dinas Kependudukan dan Catatan Sipil Kota Binjai Kondisi 31 Desember 2023/ Binjai Municipality Population and Civil Registry Office Condition December 31, 2023

Tabel
Table 8.5

Jumlah Sekolah Menurut Tingkat Pendidikan dan Kecamatan di Kota Binjai, 2023
Total of School by Education Level and Sub District in Binjai Municipality, 2023

Kecamatan Sub District	Sekolah Dasar Primary School	SMP Junior High School	SMA Senior High School	SMK Vocational high school
(1)	(2)	(3)	(4)	(5)
Binjai Selatan	35	8	5	5
Binjai Kota	25	12	8	6
Binjai Timur	32	11	3	5
Binjai Utara	50	14	10	6
Binjai Barat	29	10	4	-
Kota Binjai	171	55	30	22

Sumber/Source: Kementerian Pendidikan dan Kebudayaan, Sistem Data Pokok Pendidikan, data semester ganjil/Ministry of Educations and Culture, Basic Education Data System, odd semester report data

Tabel 8.6
Table

Jumlah Madrasah Menurut Tingkat Pendidikan dan Kecamatan di Kota Binjai, 2023
Total of Madrasah by Education Level and Sub District in Binjai Municipality, 2023

Kecamatan Sub District	Madrasah Ibtidaiyah (MI)	Madrasah Tsanawiyah (MTs)	Madrasah Aliyah (MA)
(1)	(2)	(3)	(4)
Binjai Selatan	2	4	1
Binjai Kota	-	4	2
Binjai Timur	3	1	-
Binjai Utara	5	10	4
Binjai Barat	3	1	2
Kota Binjai	13	20	9

Sumber/Source: Kementerian Agama, EMIS, Data Semester Ganjil/Ministry of Religious Affairs, EMIS, Odd semester report data

Tabel 8.7
Table

Luas Lahan Sawah Menurut Kecamatan dan jenis Pengairan di Kota Binjai, 2023
Area of Wetland by District and Type of Irrigation in Binjai Municipality, 2023

Kelurahan Locality	Irigasi Irrigation	Non Irigasi Non Irrigation	Jumlah Total
(1)	(2)	(3)	(4)
Binjai Selatan	401,50	86,17	487,67
Binjai Kota	-	1	1
Binjai Timur	14	107,115	121,115
Binjai Utara	-	577,075	577,075
Binjai Barat	-	21,5	21,5
Kota Binjai	415,50	792,86	1.208,36

Sumber/Source: Dinas Ketahanan Pangan dan Pertanian Kota Binjai/Service of Food Security and Agriculture of Binjai Municipality

Tabel
Table 8.8

Populasi ternak Besar dan Kecil di Kota Binjai, 2023
Population of Large Livestock and Small Livestock in Binjai Municipality, 2023

Kecamatan Sub District	Sapi Perah Dairy Cattle	Kerbau Buffalo	Sapi Potong/ Lembu Cow	Kambing Goat	Domba Sheep	Babi Pig
(1)	(2)	(3)	(4)	(5)	(6)	(7)
Binjai Selatan	64	38	803	391	2.307	524
Binjai Kota	-	-	41	115	25	-
Binjai Timur	-	10	435	313	642	184
Binjai Utara	-	-	972	1.475	1.525	51
Binjai Barat	46	52	930	1.322	1.486	483
Kota Binjai	110	100	3.181	3.616	5.985	1.242

Sumber/Source: Dinas Ketahanan Pangan dan Pertanian Kota Binjai/Service of Food Security and Agriculture of Binjai Municipality

DAFTAR PUSTAKA / REFERENCES

Direktorat Jenderal Hortikultura & Badan Pusat Statistik. 2022. Pedoman Statistik Pertanian Hortikultura (SPH) . Jakarta: Kementerian Pertanian

<https://binjaikota.bps.go.id>

DATA

MENCERDASKAN BANGSA

-Enlighten The Nation-



**BADAN PUSAT STATISTIK
KOTA BINJAI**

BPS-Statistics of Binjai Municipality

ISSN 2486-8527

