

Katalog: 1102001.3325110

KECAMATAN BATANG DALAM ANGKA

2024



**BADAN PUSAT STATISTIK
KABUPATEN BATANG**

KECAMATAN BATANG DALAM ANGKA

2024



**KECAMATAN BATANG
DALAM ANGKA
2024**

Nomor Publikasi: 33250.24028

Katalog: 1102001.3325110

Ukuran Buku: A5 (14,8 cm x 21 cm)

Jumlah Halaman: xvi + 142 halaman

Naskah:

Badan Pusat Statistik Kabupaten Batang

Gambar Kover oleh:

Badan Pusat Statistik Kabupaten Batang

Ilustrasi Kover:

Jembatan Pelabuhan Kapal, Klidang Lor

Diterbitkan oleh:

© BPS Kabupaten Batang

Dicetak oleh:

Badan Pusat Statistik

Dilarang mengumumkan, mendistribusikan, mengomunikasikan, dan/atau menggandakan sebagian atau seluruh isi buku ini untuk tujuan komersial tanpa izin tertulis dari Badan Pusat Statistik.

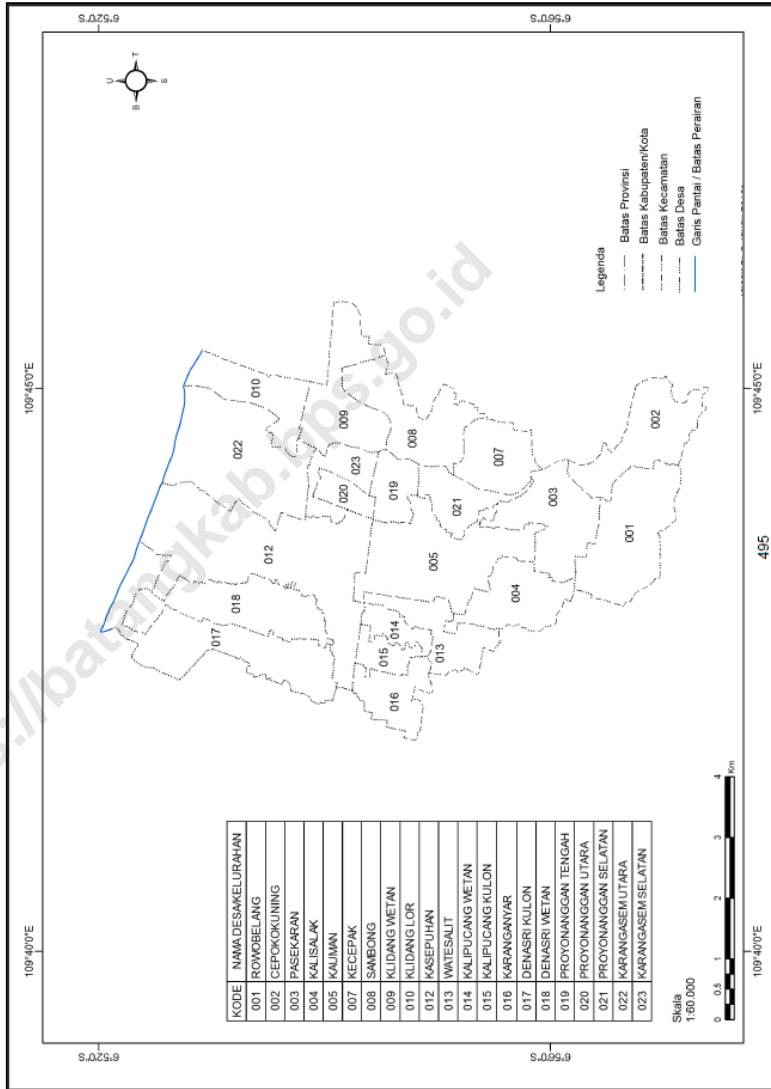
TIM PENYUSUN

Pengarah : Heni Djumadi
Penanggungjawab : Gilang Alip Utama
Editor : M. Choeril Anwar
Penyusun : Hepy Savitayanto
Pengumpul data : Gilang Alip Utama
Anis Yuliasuti
Mustofa
Irawan Rizki Prasetya
Hepy Savitayanto
Pengolah data : Akmal Setiawan, Hepy Savitayanto
Tata Letak : Gilang Alip Utama
Pembuat kover : Ayu Tiara Ashar Putri

KONTRIBUTOR DATA

1. Dinas Pekerjaan Umum dan Penataan Ruang Kabupaten Batang
2. KPU Kabupaten Batang
3. Dinas Kependudukan dan Pencatatan Sipil Kabupaten Batang
4. Kementrian Agama Kabupaten Batang
5. Dinas Pendidikan dan Kebudayaan Kabupaten Batang
6. Dinas Kesehatan Kabupaten Batang
7. PLKB Kecamatan Batang
8. Dinas Pangan dan Pertanian Kabupaten Batang
9. Mantri Ternak Kecamatan Batang
10. Satlantas Polres Batang
11. PUDAM Sendang Kamulyan Batang
12. Dinas Pemberdayaan Masyarakat dan Desa Kabupaten Batang
13. BPKPAD Kabupaten Batang
14. Kantor Camat Batang

PETA WILAYAH KECAMATAN BATANG





SAMBUTAN KEPALA BPS KABUPATEN BATANG

Assalamu' alaikum wr. wb

Puji syukur kita panjatkan kepada Allah Yang Maha Esa yang telah melimpahkan rahmat-Nya kepada kita semua, sehingga penyusunan publikasi "Kecamatan Batang Dalam Angka 2024" dapat diselesaikan secara tepat waktu.

Publikasi ini utamanya berisi data potensi daerah di wilayah Kecamatan Batang dari berbagai sektor yang dapat digunakan untuk membantu menyusun perencanaan dan mengevaluasi pembangunan yang telah dilaksanakan.

Kami ucapkan terima kasih dan penghargaan yang setinggi-tingginya kepada semua pihak yang telah turut serta membantu dalam proses penyusunan publikasi, semoga bermanfaat.

Wassalamu' alaikum wr. wb.

Batang, September 2024
Kepala Badan Pusat Statistik
Kabupaten Batang

Heni Djumadi

KATA PENGANTAR


Assalamu' alaikum wr. wb

"Kecamatan Batang Dalam Angka 2024" merupakan publikasi tahunan yang menyajikan data statistik secara berkelanjutan. Publikasi ini sebagian besar memuat gambaran mengenai keadaan geografis, pemerintahan, penduduk, sosial dan ekonomi Kecamatan Batang pada tahun 2024.

Penghargaan dan ucapan terima kasih yang sebesar-besarnya kami sampaikan kepada berbagai pihak baik instansi pemerintah maupun swasta atas bantuan dan dukungan dalam penyusunan publikasi ini. Semoga publikasi ini bermanfaat bagi pengguna data dan kami harapkan kritik serta saran yang bersifat membangun untuk penyempurnaan publikasi berikutnya.

Wassalamu' alaikum wr. wb.

Batang, September 2024
Penanggung Jawab Kecamatan
Batang



Hepy Savitayanto

DAFTAR ISI

	Halaman
Peta Wilayah Kabupaten Batang	v
Peta Wilayah Kecamatan Batang	vi
Sambutan Kepala BPS Kabupaten Batang	vii
Kata Pengantar	viii
Daftar Isi	ix
Daftar Tabel	x
Daftar Gambar	xiv
Penjelasan Umum	xv

DAFTAR TABEL

	Halaman
BAB I. KEADAAN GEOGRAFI	
1.1. Letak dan Keadaan Geografis Kecamatan Batang, 2024.....	5
1.2. Jarak dari Ibukota Kecamatan Batang ke Kantor Desa, 2024	6
1.3. Letak Titik Koordinat Kantor Desa dan Kantor Kecamatan di Kecamatan Batang, 2024.....	7
1.4. Batas Wilayah Desa di Kecamatan Batang, 2024.....	8
1.5. Luas Wilayah menurut Jenis Penggunaan Tanah di Kecamatan Batang, 2024.....	9
BAB II. PEMERINTAHAN	
2.1.1 Jumlah Dusun, RW dan RT di Kecamatan Batang, 2024	14
2.1.2 Jumlah Perangkat Desa Menurut Jenis Jabatan di Kecamatan Batang, 2024	15
2.2.1 Jumlah Tempat Pemungutan Suara (TPS) dan Pemilih pada Pemilu 2024 menurut Desa di Kecamatan Batang	17
2.2.2 Rekapitulasi Hasil Penghitungan Perolehan Suara Calon Anggota Dewan Perwakilan Daerah (DPD) pada Pemilu 2024 Menurut Desa di Kecamatan Batang	18
2.2.3 Rekapitulasi Hasil Penghitungan Perolehan Suara Calon Anggota Dewan Perwakilan Rakyat (DPR) pada Pemilu 2024 Menurut Desa di Kecamatan Batang	22
2.2.4 Rekapitulasi Hasil Penghitungan Perolehan Suara Calon Anggota Dewan Perwakilan Rakyat Daerah (DPRD) Provinsi pada Pemilu 2024 Menurut Desa di Kecamatan Batang.....	26
2.2.5 Rekapitulasi Hasil Penghitungan Perolehan Suara Calon Anggota Dewan Perwakilan Rakyat Daerah (DPRD) Kabupaten pada Pemilu 2024 Menurut Desa di Kecamatan Batang.....	30
2.2.6 Rekapitulasi Hasil Penghitungan Perolehan Suara Pasangan Calon Presiden dan Wakil Presiden pada Pemilu 2024 Menurut Desa di Kecamatan Batang	34

BAB III. PENDUDUK

3.1.	Jumlah Penduduk Menurut Jenis Kelamin di Kecamatan Batang, 2024	40
3.2.	Jumlah Penduduk menurut Jenis Kelamin, Persentase dan Rasio Jenis Kelamin Menurut Desa di Kecamatan Batang, 2021	41
3.3.	Jumlah Penduduk dan Kepadatan Penduduk menurut Desa di Kecamatan Batang, 2024.....	42
3.4.	Jumlah Penduduk Menurut Kelompok Umur, Jenis Kelamin, dan Desa/Kelurahan di Kecamatan Batang, 2024.....	46
3.5.	Jumlah Penduduk menurut Status Kewarganegaraan di Kecamatan Batang, 2024.....	49
3.6.	Lapangan Usaha Utama Penduduk menurut Desa di Kecamatan Batang, 2024.....	50
3.6.	Jumlah Penduduk Kelompok Umur dan Rasio Ketergantungan Menurut Desa di Kecamatan Batang, 2024.....	51

BAB IV. SOSIAL DAN KESEJAHTERAAN RAKYAT

4.1.1	Jumlah Desa/Kelurahan yang memiliki Fasilitas Sekolah menurut Tingkat Pendidikan di Kecamatan Batang, 2024	58
4.1.2	Jumlah Sekolah, Guru dan Murid Raudhatul Athfal Menurut Desa di Kecamatan Batang Tahun Pelajaran 2023/2024	59
4.1.3	Jumlah Sekolah, Guru dan Murid Madrasah Ibtidaiyah Menurut Desa di Kecamatan Batang Tahun Pelajaran 2023/2024	60
4.1.4	Jumlah Sekolah, Guru dan Murid Madrasah Tsanawiyah Menurut Desa di Kecamatan Batang Tahun Pelajaran 2023/2024	61
4.1.5	Jumlah Sekolah, Guru dan Murid Madrasah Aliyah Menurut Desa di Kecamatan Batang Tahun Pelajaran 2023/2024	62
4.1.6	Jumlah Sekolah, Guru dan Murid Taman Kanak-Kanak Menurut Desa di Kecamatan Batang Tahun Pelajaran 2023/2024	63
4.1.7	Jumlah Sekolah, Guru dan Murid Sekolah Dasar Menurut Desa di Kecamatan Batang Tahun Pelajaran 2023/2024	64
4.1.8	Jumlah Sekolah, Guru dan Murid Sekolah Menengah Pertama Menurut Desa di Kecamatan Batang Tahun Pelajaran 2023/2024	65
4.1.9	Jumlah Sekolah, Guru dan Murid Sekolah Menengah Atas Menurut Desa di Kecamatan Batang Tahun Pelajaran 2023/2024.....	66
4.1.10	Jumlah Sekolah, Guru dan Murid Sekolah Menengah Kejuruan Menurut Desa di Kecamatan Batang Tahun Pelajaran 2023/2024	67
4.2.1	Jumlah Sarana Kesehatan menurut Jenis Sarana Kesehatan dan Desa di Kecamatan Batang, 2023.....	68
4.2.2	Jumlah Upaya Kesehatan Bersumberdaya Masyarakat (UKBM) di Kecamatan Batang 2024.....	69

4.2.3	Jumlah Penduduk Penyandang Disabilitas menurut Desa di Kecamatan Batang, 2024.....	70
4.2.4	Jumlah Tenaga Medis dan Non Medis menurut Jenis Kelamin di Puskesmas Batang, 2023.....	71
4.2.5	Jumlah Peserta Keluarga Berencana Baru/Akseptor Baru di Kecamatan Batang, 2023.....	72
4.2.6	Jumlah Peserta Keluarga Berencana Aktif menurut Kontrasepsi di Kecamatan Batang, 2023.....	73
4.3.1	Jumlah Keluarga Pengguna Listrik menurut Jenis dan Desa di Kecamatan Batang, 2024.....	75
4.3.2	Jenis Bahan Bakar untuk Memasak yang Digunakan oleh Sebagian Besar Keluarga di Kecamatan Batang.....	76
4.3.3	Jenis Sumber Air Minum Yang Digunakan oleh Sebagian Besar Keluarga di Kecamatan Batang, 2024.....	77
4.3.4	Fasilitas Tempat Buang Air Besar yang Digunakan oleh Sebagian Besar Keluarga di Kecamatan Batang, 2024.....	78
4.4.1	Jumlah Tempat Ibadah di Kecamatan Batang.....	79
4.4.2	Jumlah Nikah menurut Bulan di Kecamatan Batang, 2021-2023.....	80
4.4.3	Jumlah Nikah menurut Desa di Kecamatan Batang, 2023.....	81
4.4.4	Jumlah Jemaah Haji menurut Jenis Kelamin dan Desa di Kecamatan Batang, 2024.....	82
4.5.1	Jumlah Bantuan Sosial Berdasarkan Data Terpadu Kesejahteraan Sosial Menurut Desa di Kecamatan Batang, 2023.....	83
4.5.2	Ketersediaan Fasilitas/Lapangan Olahraga Menurut Jenis Olahraga dan Desa di Kecamatan Batang, 2023.....	84
4.5.3	Jumlah Kejadian Bencana Alam menurut Desa dan Jenis Bencana Alam di Kecamatan Batang.....	86
4.5.4	Keberadaan Fasilitas/Upaya Antisipasi/Mitigasi Bencana Alam menurut Desa di Kecamatan Batang.....	87

BAB V. PERTANIAN

5.1.1	Laporan Luas Tanaman Padi Menurut Bulan di Kecamatan Batang, 2023.....	94
5.1.2	Laporan Luas Tanaman Palawija Jagung Menurut Bulan di Kecamatan Batang, 2023.....	95
5.1.3	Laporan Luas Tanaman Palawija Kacang Tanah Menurut Bulan di Kecamatan Batang, 2023.....	96
5.1.4	Laporan Luas Tanaman Palawija Ubikayu/Singkong Menurut Bulan di Kecamatan Batang, 2023.....	97
5.1.5	Laporan Luas Tanaman Palawija Ubi Jalar/Ketela Rambat Menurut Bulan di Kecamatan Batang, 2023.....	98

5.2.1	Luas Panen Tanaman Sayuran dan Buah-buahan Semusim Menurut Jenis Tanaman di Kecamatan Batang, 2021-2023.....	99
5.2.2	Produksi Tanaman Sayuran dan Buah-buahan Semusim Menurut Jenis Tanaman di Kecamatan Batang, 2021-2023.....	100
5.2.3	Luas Panen Tanaman Biofarmaka Menurut Jenis Tanaman di Kecamatan Batang, 2021-2023.....	101
5.2.4	Produksi Tanaman Biofarmaka Menurut Jenis Tanaman di Kecamatan Batang, 2021-2023	102
5.2.5	Luas Panen Tanaman Hias Menurut Kecamatan dan Jenis Tanaman di Kecamatan Batang, 2021-2023.....	103
5.2.6	Produksi Tanaman Hias Menurut Kecamatan dan Jenis Tanaman di Kecamatan Batang, 2021-2023.....	104
5.2.7	Produksi Tanaman Buah-buahan Tahunan Menurut Jenis Tanaman di Kecamatan Batang, 2021-2023.....	105
5.3.1	Jumlah Embung Menurut Desa di Kecamatan Batang, 2021- 2023	106

BAB VI. TRANSPORTASI DAN KOMUNIKASI

6.1.	Jalan Kabupaten Menurut Ruas di Kecamatan Batang, 2023.....	111
6.2.	Sarana Transportasi Antar Desa Menurut Desa di Kecamatan Batang, 2024.....	113
6.3.	Kondisi Jalan Darat Antar Desa Menurut Desa di Kecamatan Batang, 2024.....	114
6.4.	Keberadaan Kantor Pos/Pos Pembantu/Rumah Pos dan Perusahaan/Agen Jasa Ekspedisi Swasta Menurut Desa di Kecamatan Batang, 2024.....	115
6.5.	Jumlah Kecelakaan Lalu Lintas Menurut Bulan di Wilayah Polsek Batang, 2023.....	116
6.6.	Kepemilikan Akses Internet di Desa/Kelurahan dan Kondisi Sinyal Telepon Seluler menurut Desa di Kecamatan Batang, 2024.....	117

BAB VII. EKONOMI DAN KEUANGAN

7.1.	Jumlah Sarana/Prasarana Ekonomi Menurut Jenis Sarana/Prasarana dan Desa di Kecamatan Batang, 2024.....	123
7.2.	Jumlah Sarana Lembaga Keuangan yang Beroperasi Menurut Jenis Lembaga dan Desa di Kecamatan Batang, 2024.....	125
7.3.	Jumlah Koperasi yang Masih Aktif Menurut Jenis Koperasi dan Desa di Kecamatan Batang, 2024.....	126

7.4.	Jumlah Pelanggan, Volume Air yang Disalurkan dan Nilai Air Minum yang terjual pada Pelanggan PUDAM Sendang Kamulyan Kabupaten Batang di Kecamatan Batang, 2023	127
7.5.	Realisasi Dana Desa, Alokasi Dana Desa, Bagi Hasil Pajak dan Retribusi Daerah di Kecamatan Batang, 2023 (Rupiah)	128
7.6	Realisasi Pelaksanaan Anggaran Pendapatan Desa di Kecamatan Batang, 2020 (Rupiah)	129
7.7.	Realisasi Pelaksanaan Anggaran Belanja Desa di Kecamatan Batang, 2020 (Rupiah)	130
7.8.	Realisasi Pelaksanaan Pembiayaan Desa di Kecamatan Batang, 2020 (Rupiah).....	132

BAB VIII.PERBANDINGAN ANTAR KECAMATAN

8.1.	Perbandingan Luas Wilayah Antar Kecamatan, 2024	136
8.2.	Perbandingan Jumlah Penduduk Antar Kecamatan dan <i>Sex Ratio</i> , 2024	137
8.3.	Perbandingan Rasio Ketergantungan Antar Kecamatan di Kabupaten Batang, 2024.....	138

DAFTAR GAMBAR

	Halaman
1. Persentase Wilayah menurut Jenis Penggunaan Lahan di Kecamatan Batang, 2024.....	4
2. Jumlah Dusun, RW dan RT di Kecamatan Batang, 2023	13
3. Jumlah Penduduk menurut Desa di Kecamatan Batang, 2024	38
4. Jumlah Sekolah TK,/RA, SD/MI, SMP/MTs dan SMA/SMK/MA di Kecamatan Batang Tahun Pelajaran 2023/2024	56
5. Luas Panen Tanaman Padi dan Palawija di Kecamatan Batang, 2023	95
6. Persentase Realisasi Pelaksanaan Anggaran Belanja Desa di Kecamatan Batang, 2020.....	125

PENJELASAN UMUM

Tanda-tanda, satuan-satuan, dan lain-lainnya yang digunakan dalam publikasi ini adalah sebagai berikut:

1. TANDA-TANDA

Data tidak tersedia	: ...
Tidak ada atau nol	: –
Data dapat diabaikan	: 0
Tanda decimal	: /
Data tidak dapat ditampilkan	: NA
Angka perkiraan	: e
Angka sementara	: x
Angka sangat sementara	: xx
Angka diperbaiki	: r

2. SATUAN

barel	: 158,99 liter = 1/6,2898 m ³
hektar (ha)	: 10 000 m ²
kilometer (km)	: 1 000 meter (m)
knot	: 1,8523 km/jam
kuintal	: 100 kg
KWh	: 1 000 Watt hour
MWh	: 1 000 KWh
liter (untuk beras)	: 0,80 kg
ons	: 28,31 gram
ton	: 1 000 kg

Satuan lain: buah, dus, butir, helai/lembar, kaleng, batang, pulsa, ton kilometer (ton-km), jam, menit, persen (%).

Perbedaan angka di belakang koma disebabkan oleh pembulatan angka.

01

KEADAAN GEOGRAFI



BAB I

Keadaan Geografi

PENJELASAN TEKNIS

1. **Lahan pertanian sawah** adalah lahan pertanian yang berpetak-petak dan dibatasi oleh pematang (galengan), saluran untuk menahan/ menyalurkan air, yang biasanya ditanami padi sawah tanpa memandang dari mana diperoleh atau status lahan tersebut. Lahan yang dimaksud termasuk lahan yang terdaftar di Pajak Bumi Bangunan, lahan Pembangunan Daerah, lahan bengkok, lahan serobotan, lahan rawa yang ditanami padi dan lahan bekas tanaman tahunan yang telah dijadikan sawah, baik yang ditanami padi, palawija atau tanaman semusim lainnya. Adapun lahan pertanian sawah terbagi menjadi lahan sawah irigasi (memiliki jaringan irigasi/pengairan) dan lahan sawah non irigasi seperti sawah tadah hujan, lahan sawah pasang surut, sawah lebak, rawa dll.
2. **Lahan pertanian non sawah** seperti tegal/kebun adalah lahan pertanian bukan sawah (lahan kering) yang ditanami tanaman semusim atau tahunan dan terpisah dengan halaman sekitar rumah serta penggunaannya tidak berpindah pindah; Ladang/huma adalah lahan bukan sawah (lahan kering) yang biasanya ditanami tanaman musiman, penggunaan lahannya hanya satu atau dua musim, kemudian ditinggalkan bila sudah tidak subur lagi.
3. **Lahan non pertanian** (bukan pertanian) antara lain lahan untuk: perumahan, industri, perkantoran, pertokoan, jalan, prasarana umum, lapangan, dsb.

BAB I

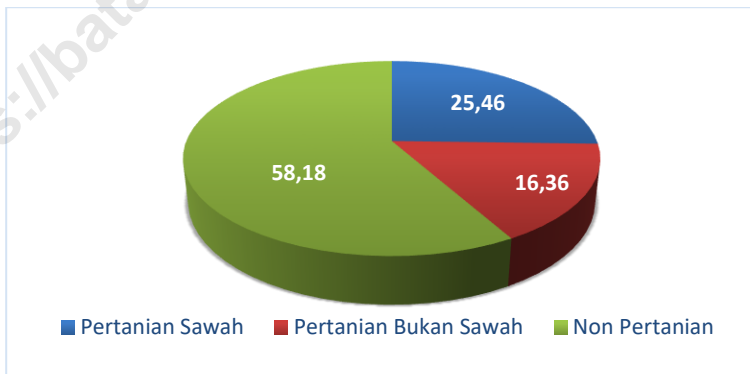
Keadaan Geografi

BAB I KEADAAN GEOGRAFI

Dilihat dari Peta Wilayah Kabupaten Batang, Kecamatan Batang berbatasan dengan:

- Sebelah barat : Kota Pekalongan
- Sebelah utara : Laut Jawa
- Sebelah timur : Kecamatan Kandeman
- Sebelah selatan : Kecamatan Warungasem dan Batang

Secara administratif Kecamatan Batang terdiri dari 21 (dua puluh satu) Desa dengan letak kantor kecamatan berada di Kelurahan Watesalit. Berdasarkan data luas wilayah Kecamatan Batang mempunyai luas 3.941,00 hektar.



Sumber: Laporan Desa

Gambar 1. Persentase Wilayah menurut Jenis Penggunaan Lahan di Kecamatan Batang, 2024

Dari hasil laporan desa diperoleh data mengenai luas lahan keadaan tahun 2023 untuk Kecamatan Batang seluruhnya seluas 3.941,00 ha yang terdiri dari lahan pertanian sawah 1.003,29 Ha, lahan pertanian non sawah seluas 644,75 Ha, dan lahan non pertanian 2.292,96 Ha.

Tabel 1.1. Letak dan Keadaan Geografis Kecamatan Batang, 2024

Indikator	Keterangan
(1)	(2)
1. Batas Wilayah Kecamatan Batang	Utara : Laut Jawa Timur : Kecamatan Kandeman Selatan : Kecamatan Warungasem dan Batang Barat : Kota Pekalongan
2. Jarak Ibukota Batang ke Ibukota Kabupaten Sekitarnya	Dari Batang ke Batang : ± 29,00 Km Dari Batang ke Kendal : ± 39,00 Km Dari Batang ke Kota Pekalongan : ± 30,00 Km Dari Batang ke Kab Pekalongan : ± 45,00 Km Dari Batang ke Kota Semarang : ± 71,00 Km
3. Jarak Ibukota Kecamatan Batang ke Ibukota Kecamatan Sekitarnya	Dari Batang ke Kandeman : ± 8,00 Km Dari Batang ke Warungasem : ± 7,00 Km Dari Batang ke Wonotunggal : ± 10,00 Km Dari Batang ke Pekalongan : ± 9,00 Km Dari Batang ke Semarang : ± 93,00 Km
4. Ketinggian Rata-rata Kecamatan Batang di Atas Permukaan Laut	: ± 6,00 Meter

Sumber: Kantor Kecamatan

Tabel 1.2. Jarak dari Ibukota Kecamatan Batang ke Kantor Desa,2024

Desa		Alamat (Dusun)	Jarak (km)
(1)		(2)	(3)
1.	Rowobelang	Jl.Krikil Rowobelang	5,40
2.	Cepokokuning	Jl.Batang Bandar	5,50
3.	Pasekaran	Jl.Pemuda Pasekaran	3,40
4.	Kalisalak	Jl.Tentara Pelajar Gg.Durian No.14	2,00
5.	Kauman	Jl.Dr.Wahidin No.02	1,10
6.	Kecepat	Jl.Kyai Sambong Kecepat	3,50
7.	Sambong	Jl.Kyai Sambong No.12	3,90
8.	Klidang Wetan	Jl.Sultan Agung RT 01 RW 03	4,50
9.	Klidang Lor	Jl AZ Muhamad	4,50
10.	Kasepuhan	Jl.Kanoman No.02	1,90
11.	Watesalit	Jl.Perintis Kemerdekaan No.02	0,08
12.	Kalipucang Wetan	Kalipucang Wetan RT 01 RW 04	1,00
13.	Kalipucang Kulon	Jl.Panjang No.38	1,20
14.	Karanganyar	Jl.Perintis Kemerdekaan	1,60
15.	Denasri Kulon	Jl.Gabus No.05	3,00
16.	Denasri Wetan	Jl.R.Suprpto Gg.Anggrek No 51.A	2,80
17.	Proyonanggan Tengah	Jl.Dr.Cipto No.28	2,90
18.	Proyonanggan Utara	Jl.Yos Sudarso Gg.Citarum No.03	2,70
19.	Proyonanggan Selatan	Jl.Garuda II No.10	2,20
20.	Karangasem Utara	Jl.RE.Martadinata No.233	4,20
21.	Karangasem Selatan	Jl.RE.Martadinata Lap.Sekalong	3,30

Sumber : Laporan Desa

Tabel 1.3. Letak Titik Koordinat Kantor Desa dan Kantor Kecamatan di Kecamatan Batang, 2024

Desa		Garis Lintang dan Bujur	
		Lintang Selatan	Bujur Timur
(1)		(2)	(3)
1.	Rowobelang	6,94750	109,73410
2.	Cepokokuning	6,94800	109,74220
3.	Pasekaran	6,95720	109,73080
4.	Kalisalak	6,92250	109,71830
5.	Kauman	6,91660	109,72750
6.	Kecepak	6,92270	109,73720
7.	Sambong	6,91410	109,74130
8.	Klidang Wetan	6,89970	109,74330
9.	Klidang Lor	6,89520	109,74220
10.	Kasepuhan	6,90250	109,72330
11.	Watesalit	6,91520	109,71770
12.	Kalipucang Wetan	6,91000	109,71520
13.	Kalipucang Kulon	6,91050	109,71130
14.	Karanganyar	6,91270	109,70330
15.	Denasri Kulon	6,89910	109,70970
16.	Denasri Wetan	6,89720	109,71550
17.	Proyonanggan Tengah	6,91000	109,73610
18.	Proyonanggan Utara	6,98470	109,73160
19.	Proyonanggan Selatan	6,92130	109,73300
20.	Karangasem Utara	6,89580	109,73910
21.	Karangasem Selatan	6,90440	109,00000
Kecamatan Batang		6,54530	109,43030

Sumber : Laporan Desa

Tabel 1.4. Batas Wilayah Desa di Kecamatan Batang, 2024

Desa		Utara	Selatan	Barat	Timur
(1)		(2)	(3)	(4)	(5)
1.	Rowobelang	Pasekaran	Batang1	Warungasem1	Cepokokuning
2.	Cepokokuning	Rowobelang	Batang1	Rowobelang	Kandeman1
3.	Pasekaran	Kauman	Rowobelang	Kalisalak	Proyo. Sel
4.	Kalisalak	Kauman	Warungasem1	Warungasem1	Kauman
5.	Kauman	Kasepuhan	Pasekaran	Watesalit	Proyo.Tgh
6.	Kecepat	Sambong	Cepokokuning	Proyo. Sel	Kandeman1
7.	Sambong	Kandeman	Kecepat	Proyo.Tgh	Kandeman1
8.	Klidang Wetan	Klidang Lor	Sambong	Krasem Sel	Kandeman1
9.	Klidang Lor	Laut Jawa	Klidang Wtn	Krasem Utr	Kandeman1
10.	Kasepuhan	Laut Jawa	Klidang Wtn	Denasri Wtn	Krasem Sel
11.	Watesalit	Kauman	Warungasem1	Warungasem	Kauman
12.	Kalipucang Wetan	Kasepuhan	Watesalit	Kalipucang Kln	Watesalit
13.	Kalipucang Kulon	Kasepuhan	Kalipucang Wtn	Karanganyar	Kalipucang Wtn
14.	Karanganyar	Kasepuhan	Warungasem1	Pekalongan3	Kalipucang Kln
15.	Denasri Kulon	Laut Jawa	Kasepuhan	Pekalongan3	Denasri Wtn
16.	Denasri Wetan	Denasri Kln	Kasepuhan	Denasri Kln	Kasepuhan
17.	Proyonanggan Tengah	Krasem Sel	Proyo. Sel	Kauman	Proyo. Sel
18.	Proyonanggan Utara	Krasem Sel	Proyo.Tgh	Kasepuhan	Krasem Sel
19.	Proyonanggan Selatan	Proyo. Tgh	Pasekaran	Kauman	Sambong
20.	Karangasem Utara	Krasem Sel	Proyo.Tgh	Kasepuhan	Krasem Sel
21.	Karangasem selatan	Krasem Utr	Proyo. Sel	Kasepuhan	Klidang Wtn

Keterangan : ¹ Nama kecamatan lain di Kabupaten Batang

² Nama kabupaten lain

Sumber : Laporan Desa

Tabel 1.5. Luas Wilayah menurut Jenis Penggunaan Tanah di Kecamatan Batang, 2024

	Desa	Jenis Tanah (Ha)			Jumlah	Persentase terhadap Total Luas Kecamatan (%)
		Tanah Pertanian Sawah	Tanah Pertanian Bukan Sawah	Tanah Non Pertanian		
	(1)	(2)	(3)	(4)	(5)	(6)
1.	Rowobelang	158,91	25,22	34,87	219,00	2,19
2.	Cepokuning	14,60	48,40	113,00	176,00	1,76
3.	Pasekaran	0,20	34,82	197,98	233,00	2,33
4.	Kalisalak	17,25	50,20	112,55	180,00	1,80
5.	Kauman	72,60	15,70	169,70	258,00	2,58
6.	Kecepat	-	8,00	120,00	128,00	1,28
7.	Sambong	107,51	17,11	96,38	221,00	2,21
8.	Klidang Wetan	84,83	7,50	134,67	227,00	2,27
9.	Klidang Lor	35,00	10,00	177,00	222,00	2,22
10.	Kasepuhan	77,00	150,00	176,00	403,00	4,03
11.	Watesalit	33,00	1,00	67,00	101,00	1,01
12.	Kalipucang Wetan	18,00	5,00	16,00	39,00	0,39
13.	Kalipucang Kulon	28,00	5,00	92,00	125,00	1,25
14.	Karanganyar	48,00	3,00	25,00	76,00	0,76
15.	Denasri Kulon	9,20	165,00	197,80	372,00	3,72
16.	Denasri Wetan	159,69	3,45	92,86	256,00	2,56
17.	Proyonanggan Tengah	-	-	64,00	64,00	0,64
18.	Proyonanggan Utara	-	0,25	57,75	58,00	0,58
19.	Proyonanggan Selatan	-	1,20	195,80	197,00	1,97
20.	Karangasem Utara	139,50	60,00	74,50	274,00	2,74
21.	Karangasem Selatan	-	33,90	78,10	112,00	1,12
Kecamatan Batang		1003,29	644,75	2292,96	3.941,00	39,41

Sumber : Laporan Desa

<https://batangkab.bps.go.id>

02

PEMERINTAHAN



BAB II

Pemerintahan

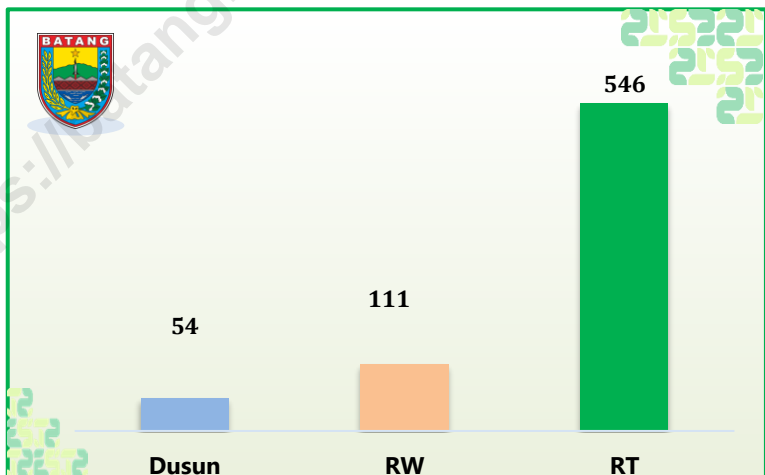
PENJELASAN TEKNIS

1. **Pemerintahan Batang** telah memiliki dua kali periode pemerintahan Kabupaten. Periode I diawali zaman kebangkitan kerajaan Mataram Islam sampai penjajahan asing, yang diperkirakan dari awal abad 17 sampai dengan 31 Desember 1935. Sedang periode II, dimulai awal kebangkitan Orde Baru (8 April 1966) sampai sekarang. Sejak dihapuskan status Kabupaten (1 Januari 1936) sampai tanggal 8 April 1966, Batang tergabung dengan Kabupaten Pekalongan. Pemerintah Kabupaten Daerah Tingkat II Batang terbentuk berdasarkan Undang-undang Nomor 9 Tahun 1965, yang dimuat dalam Lembaran Negara Nomor 52, tanggal 14 Juni 1965 dan Instruksi Menteri Dalam Negeri RI Nomor 20 Tahun 1965, tanggal 14 Juli 1965. Tanggal 8 April 1966, bertepatan hari Jumat Kliwon, yaitu hari yang dianggap penuh berkah bagi masyarakat tradisional Batang, dengan mengambil tempat di bekas Kanjengan Batang lama (rumah dinas yang sekaligus kantor para Bupati Batang lama) dilaksanakan peresmian pembentukan Daerah Tingkat II Batang.
2. **Presiden Republik Indonesia**, umumnya disingkat sebagai Presiden Indonesia adalah kepala negara sekaligus kepala pemerintahan Indonesia. Presiden memegang kekuasaan eksekutif pemerintah Indonesia dan merupakan Panglima Tertinggi Tentara Nasional Indonesia dan Panglima Tertinggi Kepolisian Negara Republik Indonesia. Sejak tahun 2004, presiden dan wakil presiden dipilih secara langsung untuk masa jabatan lima tahun, dapat diperpanjang sekali dengan masa jabatan maksimal 10 tahun.

BAB II Pemerintahan

BAB II PEMERINTAHAN

Kecamatan Batang pada tahun 2024 terbagi dalam 21 Desa. Wilayah tersebut terdiri dari 54 dusun, 111 Rukun Warga (RW) dan 546 Rukun Tetangga (RT). Jumlah Rukun Tetangga (RT) terbanyak dimiliki oleh Kelurahan Kauman yaitu sebanyak 65 RT, sedangkan yang paling sedikit dimiliki oleh Desa Kalipucang Kulon, yaitu sebanyak 9 RT. Jumlah perangkat desa di Kecamatan Batang adalah sebanyak 238 orang. Kantor Kecamatan Batang terletak di Jalan Perintis Kemerdekaan No.1, Kelurahan Watesalit Kode pos 51216, Telepon (0285) 391048



Sumber: Laporan Desa

Gambar 2. Jumlah Dusun, RW dan RT di Kecamatan Batang, 2024

Tabel 2.1.1 Jumlah Dusun, RW dan RT di Kecamatan Batang, 2024

Desa		Dusun	RW	RT
(1)		(2)	(3)	(4)
1.	Rowobelang	4	4	16
2.	Cepokokuning	6	5	23
3.	Pasekaran	3	4	24
4.	Kalisalak	4	4	22
5.	Kauman	1	10	65
6.	Kecepat	3	3	15
7.	Sambong	1	11	41
8.	Klidang Wetan	4	4	14
9.	Klidang Lor	4	4	15
10.	Kasepuhan	1	6	49
11.	Watesalit	1	6	18
12.	Kalipucang Wetan	4	2	10
13.	Kalipucang Kulon	2	2	9
14.	Karanganyar	3	3	10
15.	Denasri Kulon	4	5	24
16.	Denasri Wetan	4	4	24
17.	Proyonanggan Tengah	1	6	34
18.	Proyonanggan Utara	1	5	25
19.	Proyonanggan Selatan	1	5	31
20.	Karangasem Utara	1	10	46
21.	Karangasem Selatan	1	8	31
Kecamatan Batang		54	111	546

Sumber : Laporan Desa

Tabel 2.1.2 Jumlah Perangkat Desa menurut Jenis Jabatan di Kecamatan Batang, 2024

Desa		Kepala Desa	Sekretariat Desa			
			Sekretaris Desa	Kaur TU dan Umum	Kaur Keuangan	Kaur Perencanaan
(1)		(2)	(3)	(4)	(5)	(6)
1.	Rowobelang	1	1	1	1	1
2.	Cepokokuning	1	1	1	1	1
3.	Pasekaran	1	1	1	1	-
4.	Kalisalak	1	1	1	1	1
5.	Kauman	1	1	1	1	-
6.	Kecepat	1	1	1	1	1
7.	Sambong	1	1	1	1	-
8.	Klidang Wetan	1	1	1	1	-
9.	Klidang Lor	1	1	1	1	1
10.	Kasepuhan	1	1	1	1	1
11.	Watesalit	1	1	1	1	1
12.	Kalipucang Wetan	1	1	1	1	-
13.	Kalipucang Kulon	1	1	1	1	1
14.	Karanganyar	1	1	1	1	1
15.	Denasri Kulon	1	1	1	1	-
16.	Denasri Wetan	1	1	1	1	-
17.	Proyonanggan Tengah	1	1	1	1	1
18.	Proyonanggan Utara	1	1	1	1	1
19.	Proyonanggan Selatan	1	1	1	1	1
20.	Karangasem Utara	1	1	1	1	1
21.	Karangasem Selatan	1	1	1	1	1
Kecamatan Batang		21	21	21	21	14

Sumber : Laporan Desa

Tabel 2.1.2 Lanjutan

Desa		Pelaksana Teknis			Pelaksana Kewilayahan
		Kasi Pemerintahan	Kasi Kesejahteraan	Kasi Pelayanan	Kepala Dusun
(1)		(6)	(7)	(8)	(9)
1.	Rowobelang	1	1	4	4
2.	Cepokuning	1	1	6	6
3.	Pasekaran	1	1	3	3
4.	Kalisalak	1	1	4	4
5.	Kauman	1	1	1	1
6.	Kecepak	1	1	3	3
7.	Sambong	1	1	1	1
8.	Klidang Wetan	1	1	4	4
9.	Klidang Lor	1	1	4	4
10.	Kasepuhan	1	1	1	1
11.	Watesalit	1	1	1	1
12.	Kalipucang Wetan	1	1	4	4
13.	Kalipucang Kulon	1	1	2	2
14.	Karanganyar	1	1	3	3
15.	Denasri Kulon	1	1	4	4
16.	Denasri Wetan	1	1	4	4
17.	Proyonanggan Tengah	1	1	1	1
18.	Proyonanggan Utara	1	1	1	1
19.	Proyonanggan Selatan	1	1	1	1
20.	Karangasem Utara	1	1	1	1
21.	Karangasem Selatan	1	1	1	1
Kecamatan Batang		21	21	16	54

Sumber : Laporan Desa

Tabel 2.2.1 Jumlah Tempat Pemungutan Suara (TPS) dan Pemilih pada Pemilu 2024 menurut Desa di Kecamatan Batang

Desa		Jumlah TPS	Jumlah Pemilih		
			Laki-laki	Perempuan	Jumlah
(1)		(2)	(3)	(4)	(5)
1	Rowobelang	12	1.584	1.233	2.817
2	Cepokuning	9	1.171	1.196	2.367
3	Pasekaran	15	1.960	2.075	4.035
4	Kalisalak	11	1.496	1.549	3.045
5	Kauman	46	5.777	6.093	11.870
6	Kecepat	9	1.103	1.116	2.219
7	Sambong	20	2.553	2.573	5.126
8	Klidang Wetan	13	1.383	1.357	2.740
9	Klidang Lor	14	1.599	1.563	3.162
10	Kasepuhan	42	5.263	5.245	10.508
11	Watesalit	12	1.417	1.422	2.839
12	Kalipucang Wetan	7	872	812	1.684
13	Kalipucang Kulon	6	700	695	1.395
14	Karanganyar	5	549	584	1.133
15	Denasri Kulon	17	2.227	2.230	4.457
16	Denasri Wetan	16	2.005	1.925	3.930
17	Proyonanggan Tengah	26	2.989	3.111	6.100
18	Proyonanggan Utara	22	2.485	2.557	5.042
19	Proyonanggan Selatan	24	3.036	3.091	6.127
20	Karangasem Utara	43	5.288	5.360	10.648
21	Karangasem Selatan	30	3.603	3.540	7.143
Kecamatan Batang		399	49.060	49.327	98.387

Sumber : Komisi Pemilihan Umum (KPU) Kabupaten Batang

Tabel 2.2.2 Rekapitulasi Hasil Penghitungan Perolehan Suara Calon Anggota Dewan Perwakilan Daerah (DPD) pada Pemilu 2024 menurut Desa di Kecamatan Batang

Desa		Jumlah Suara Sah	No. Urut Calon Anggota DPD			
			01	02	03	04
(1)		(2)	(3)	(4)	(5)	(6)
1.	Rowobelang	1.660	160	88	88	122
2.	Cepokokuning	1.401	154	55	41	143
3.	Pasekaran	2.761	317	61	82	199
4.	Kalisalak	1.990	181	48	66	135
5.	Kauman	7.965	711	215	290	702
6.	Kecepat	1.333	145	52	63	124
7.	Sambong	3.222	333	103	154	219
8.	Klidang Wetan	1.618	187	67	55	125
9.	Klidang Lor	1.995	78	37	32	38
10.	Kasepuhan	5.940	549	276	241	548
11.	Watesalit	1.998	160	42	57	103
12.	Kalipucang Wetan	1.046	52	40	17	46
13.	Kalipucang Kulon	809	66	19	33	52
14.	Karanganyar	686	98	28	28	65
15.	Denasri Kulon	2.130	240	110	89	141
16.	Denasri Wetan	1.813	205	59	76	118
17.	Proyonanggan Tengah	3.824	347	169	133	295
18.	Proyonanggan Utara	3.202	298	109	115	204
19.	Proyonanggan Selatan	3.904	376	149	152	337
20.	Karangasem Utara	5.841	709	217	202	355
21.	Karangasem Selatan	3.850	451	129	185	284
Kecamatan Kecepat		58.988	5.817	2.073	2.199	4.355

Lanjutan Tabel 2.2.2

Desa		No. Urut Calon Anggota DPD				
		05	06	07	08	09
(1)		(7)	(8)	(9)	(10)	(11)
1.	Rowobelang	298	180	49	42	122
2.	Cepokokuning	154	124	46	40	67
3.	Pasekaran	305	232	84	59	135
4.	Kalisalak	194	158	46	38	78
5.	Kauman	848	696	243	170	374
6.	Kecepat	151	142	36	33	91
7.	Sambong	381	293	82	86	148
8.	Klidang Wetan	188	177	43	45	93
9.	Klidang Lor	69	43	21	23	43
10.	Kasepuhan	664	612	251	186	367
11.	Watesalit	134	107	37	62	151
12.	Kalipucang Wetan	49	51	17	15	249
13.	Kalipucang Kulon	64	94	37	21	64
14.	Karanganyar	47	40	10	10	44
15.	Denasri Kulon	233	245	91	50	142
16.	Denasri Wetan	209	200	64	50	147
17.	Proyonanggan Tengah	637	396	112	82	191
18.	Proyonanggan Utara	314	380	121	77	188
19.	Proyonanggan Selatan	428	374	127	127	213
20.	Karangasem Utara	581	620	240	171	282
21.	Karangasem Selatan	418	459	160	129	231
Kecamatan Batang		6.366	5.623	1.917	1.516	3.420

Lanjutan Tabel 2.2.2

Desa		No. Urut Calon Anggota DPD	
		10	11
(1)		(12)	(13)
1.	Rowobelang	216	295
2.	Cepokokuning	275	302
3.	Pasekaran	697	590
4.	Kalisalak	621	425
5.	Kauman	1.543	2.173
6.	Kecepak	190	306
7.	Sambong	590	833
8.	Klidang Wetan	236	402
9.	Klidang Lor	65	1.546
10.	Kasepuhan	770	1.476
11.	Watesalit	236	909
12.	Kalipucang Wetan	75	435
13.	Kalipucang Kulon	87	272
14.	Karanganyar	82	234
15.	Denasri Kulon	265	524
16.	Denasri Wetan	309	376
17.	Proyonanggan Tengah	589	873
18.	Proyonanggan Utara	491	905
19.	Proyonanggan Selatan	652	969
20.	Karangasem Utara	505	1.959
21.	Karangasem Selatan	520	884
Kecamatan Batang		9.014	16.688

Keterangan No. Urut Calon Anggota DPD :

- | | | | |
|----|----------------------------------|----|------------------------------|
| 01 | Abdul Kholik, SH., M.Si. | 07 | Ir. Joko Dalmadyo |
| 02 | Agus Mujayanto | 08 | Kodirin, S.H., M.M. |
| 03 | Ahmad Baligh Mu'aidi, S.Pd.I | 09 | Lamaatus Shobah Dimyati Rois |
| 04 | Ir. H. Bambang Sutrisno, MM. | 10 | Dr. H. Muhdi, S.H., M.Hum |
| 05 | Casytha A. Kathmandu, SE. | 11 | Taj Yasin |
| 06 | Denty Eka Widi Pratiwi, SE., MH. | | |

Sumber : Komisi Pemilihan Umum (KPU) Kabupaten Batang

Tabel 2.2.3 Rekapitulasi Hasil Penghitungan Perolehan Suara Calon Anggota Dewan Perwakilan Rakyat (DPR) pada Pemilu 2024 Menurut Desa di Kecamatan Batang

Desa		Jumlah Suara Sah	No. Urut Partai			
			01	02	03	04
(1)		(2)	(3)	(4)	(5)	(6)
1.	Rowobelang	2.030	256	195	517	154
2.	Cepokokuning	1.804	167	138	378	200
3.	Pasekaran	3.166	310	177	417	886
4.	Kalisalak	2.255	319	165	361	323
5.	Kauman	9.024	1.637	934	1.629	1.240
6.	Kecepak	1.744	285	82	289	353
7.	Sambong	3.981	860	162	706	412
8.	Klidang Wetan	1.984	271	79	301	558
9.	Klidang Lor	1.926	356	89	400	441
10.	Kasepuhan	7.343	1.372	567	1.653	438
11.	Watesalit	2.295	343	89	318	135
12.	Kalipucang Wetan	1.299	288	48	166	39
13.	Kalipucang Kulon	1.088	212	54	198	86
14.	Karanganyar	926	144	24	117	312
15.	Denasri Kulon	2.994	774	178	581	618
16.	Denasri Wetan	2.656	485	184	640	152
17.	Proyonanggan Tengah	4.444	695	318	1.288	332
18.	Proyonanggan Utara	3.696	875	175	594	296
19.	Proyonanggan Selatan	4.871	923	230	1.344	340
20.	Karangasem Utara	6.988	2.662	353	976	372
21.	Karangasem Selatan	4.727	1.159	321	1.085	398
Kecamatan Batang		71.241	14.393	4.562	13.958	8.085

Keterangan No. Urut Partai:

- 01 Partai Kebangkitan Bangsa 3 Partai Demokrasi Indonesia Perjuangan
 02 Partai Gerakan Indonesia Raya 4 Partai Golongan Karya

Lanjutan Tabel 2.2.3

Desa		No. Urut Partai					
		05	06	07	08	09	10
(1)		(7)	(8)	(9)	(10)	(11)	(12)
1.	Rowobelang	326	3	24	284	0	38
2.	Cepokokuning	406	7	16	266	0	10
3.	Pasekaran	501	8	9	397	3	19
4.	Kalisalak	555	10	16	184	1	29
5.	Kauman	1.430	24	54	717	6	23
6.	Kecepat	365	3	9	64	1	0
7.	Sambong	589	24	22	314	2	33
8.	Klidang Wetan	354	4	64	99	1	40
9.	Klidang Lor	259	6	80	65	1	16
10.	Kasepuhan	1.497	35	191	483	4	154
11.	Watesalit	351	8	8	320	5	4
12.	Kalipucang Wetan	256	1	5	31	0	6
13.	Kalipucang Kulon	310	2	24	25	0	17
14.	Karanganyar	135	2	4	17	0	5
15.	Denasri Kulon	376	6	53	66	2	3
16.	Denasri Wetan	568	3	108	80	1	40
17.	Proyonanggan Tengah	765	19	40	358	3	14
18.	Proyonanggan Utara	791	12	113	195	1	54
19.	Proyonanggan Selatan	875	17	19	408	2	11
20.	Karangasem Utara	611	26	198	347	11	170
21.	Karangasem Selatan	691	14	100	251	0	73
Kecamatan Batang		12.011	234	1.157	4.971	44	759

Keterangan No. Urut Partai:

05 Partai Nasdem

08 Partai Keadilan Sejahtera

06 Partai Buruh

09 Partai Kebangkitan Nusantara

07 Partai Gelombang Rakyat

10 Partai Hati Nurani Rakyat

Indonesia

Lanjutan Tabel 2.2.3

Desa		No. Urut Partai					
		11	12	13	14	15	16
(1)		(13)	(14)	(15)	(16)	(17)	(18)
1.	Rowobelang	3	27	4	33	55	12
2.	Cepokokuning	0	30	3	46	76	4
3.	Pasekaran	3	93	6	33	128	47
4.	Kalisalak	2	39	2	41	58	20
5.	Kauman	10	260	6	135	263	59
6.	Kecepat	0	115	3	20	32	4
7.	Sambong	1	526	3	66	138	30
8.	Klidang Wetan	5	59	2	13	70	7
9.	Klidang Lor	8	55	1	21	62	11
10.	Kasepuhan	20	249	6	119	291	38
11.	Watesalit	4	490	3	33	32	57
12.	Kalipucang Wetan	1	379	0	19	29	9
13.	Kalipucang Kulon	3	82	0	15	26	18
14.	Karanganyar	1	98	0	3	31	23
15.	Denasri Kulon	2	106	2	32	132	13
16.	Denasri Wetan	7	49	1	17	170	105
17.	Proyonanggan Tengah	1	79	5	80	161	60
18.	Proyonanggan Utara	7	152	6	37	75	56
19.	Proyonanggan Selatan	1	109	4	53	232	52
20.	Karangasem Utara	10	661	17	47	183	235
21.	Karangasem Selatan	5	165	1	63	161	97
Kecamatan Batang		94	3.823	75	926	2.405	957

Keterangan No. Urut Partai:

- | | | | |
|----|---------------------------------|----|------------------------------|
| 11 | Partai Garda Republik Indonesia | 14 | Partai Demokrat |
| 12 | Partai Amanat Nasional | 15 | Partai Solidaritas Indonesia |
| 13 | Partai Bulan Bintang | 16 | Partai Perindo |

Lanjutan Tabel 2.2.3

Desa		No. Urut Partai	
		17	24
(1)		(19)	(20)
1.	Rowobelang	97	2
2.	Cepokokuning	55	2
3.	Pasekaran	115	14
4.	Kalisalak	122	8
5.	Kauman	547	50
6.	Kecepat	116	3
7.	Sambong	77	16
8.	Klidang Wetan	56	1
9.	Klidang Lor	51	4
10.	Kasepuhan	209	17
11.	Watesalit	89	6
12.	Kalipucang Wetan	19	3
13.	Kalipucang Kulon	13	3
14.	Karanganyar	9	1
15.	Denasri Kulon	47	3
16.	Denasri Wetan	40	6
17.	Proyonanggan Tengah	206	20
18.	Proyonanggan Utara	244	13
19.	Proyonanggan Selatan	239	12
20.	Karangasem Utara	95	14
21.	Karangasem Selatan	133	10
Kecamatan Batang		2.579	208

Keterangan No. Urut Partai:

17	Partai Persatuan Pembangunan	24	Partai Ummat
----	---------------------------------	----	--------------

Sumber : Komisi Pemilihan Umum (KPU) Kabupaten Batang

Tabel 2.2.4 Rekapitulasi Hasil Penghitungan Perolehan Suara Calon Anggota Dewan Perwakilan Rakyat Daerah (DPRD) Provinsi pada Pemilu 2024 menurut Desa di Kecamatan Batang

Desa		Jumlah Suara Sah	No. Urut Partai			
			01	02	03	04
(1)		(2)	(3)	(4)	(5)	(6)
1.	Rowobelang	2.090	580	185	226	134
2.	Cepokokuning	4.073	689	551	1.101	345
3.	Pasekaran	8.434	1.686	1.755	1.416	1.194
4.	Kalisalak	6.518	3.003	574	917	394
5.	Kauman	6.597	1.491	817	1.426	479
6.	Kecepat	3.456	817	390	568	441
7.	Sambong	3.402	983	360	711	338
8.	Klidang Wetan	4.196	732	650	1.045	440
9.	Klidang Lor	4.360	1.139	488	982	345
10.	Kasepuhan	1.764	256	347	491	172
11.	Watesalit	1.610	152	238	338	293
12.	Kalipucang Wetan	3.043	292	405	410	1.011
13.	Kalipucang Kulon	2.064	396	397	292	294
14.	Karanganyar	1.565	276	174	308	473
15.	Denasri Kulon	1.850	355	149	311	685
16.	Denasri Wetan	1.650	377	120	334	459
17.	Proyonanggan Tengah	1.113	538	74	131	55
18.	Proyonanggan Utara	888	239	118	170	84
19.	Proyonanggan Selatan	814	181	47	104	363
20.	Karangasem Utara	2.509	567	249	576	560
21.	Karangasem Selatan	2.115	414	217	603	202
Kecamatan Batang						

Keterangan No. Urut Partai:

- | | | | |
|----|-------------------------------|----|---------------------------------------|
| 01 | Partai Kebangkitan Bangsa | 03 | Partai Demokrasi Indonesia Perjuangan |
| 02 | Partai Gerakan Indonesia Raya | 04 | Partai Golongan Karya |

Lanjutan Tabel 2.2.4

Desa		No. Urut Partai					
		05	06	07	08	09	10
(1)		(7)	(8)	(9)	(10)	(11)	(12)
1.	Rowobelang	43	8	14	438	2	6
2.	Cepokokuning	105	43	38	442	7	23
3.	Pasekaran	181	67	62	836	12	19
4.	Kalisalak	113	31	243	355	5	155
5.	Kauman	155	54	249	569	2	152
6.	Kecepat	74	42	34	469	3	39
7.	Sambong	97	28	135	260	2	38
8.	Klidang Wetan	117	24	35	553	2	10
9.	Klidang Lor	86	34	137	274	1	73
10.	Kasepuhan	40	14	29	182	1	31
11.	Watesalit	34	5	21	318	1	8
12.	Kalipucang Wetan	98	18	12	436	3	13
13.	Kalipucang Kulon	64	16	27	241	1	27
14.	Karanganyar	30	9	16	105	3	2
15.	Denasri Kulon	20	9	73	103	0	28
16.	Denasri Wetan	31	9	71	48	1	9
17.	Proyonanggan Tengah	15	1	4	57	1	9
18.	Proyonanggan Utara	21	7	23	44	0	13
19.	Proyonanggan Selatan	5	1	4	40	0	4
20.	Karangasem Utara	31	24	85	164	0	2
21.	Karangasem Selatan	39	10	127	174	3	37
Kecamatan Batang		1.399	454	1.439	5.108	50	698

Keterangan No. Urut Partai:

- | | | | |
|----|-----------------------------------|----|------------------------------|
| 05 | Partai Nasdem | 08 | Partai Keadilan Sejahtera |
| 06 | Partai Buruh | 09 | Partai Kebangkitan Nusantara |
| 07 | Partai Gelombang Rakyat Indonesia | 10 | Partai Hati Nurani Rakyat |

Lanjutan Tabel 2.2.4

Desa		No. Urut Partai					
		11	12	13	14	15	16
(1)		(13)	(14)	(15)	(16)	(17)	(18)
1.	Rowobelang	6	80	6	126	23	25
2.	Cepokokuning	3	83	7	347	122	57
3.	Pasekaran	12	240	6	394	208	69
4.	Kalisalak	8	176	8	188	137	94
5.	Kauman	19	149	6	510	208	53
6.	Kecepat	6	157	6	216	95	35
7.	Sambong	6	99	4	135	87	49
8.	Klidang Wetan	2	92	4	208	127	47
9.	Klidang Lor	15	107	6	214	109	61
10.	Kasepuhan	3	43	3	48	44	11
11.	Watesalit	0	35	3	90	39	11
12.	Kalipucang Wetan	0	58	6	118	72	26
13.	Kalipucang Kulon	3	54	2	87	65	20
14.	Karanganyar	0	19	3	81	38	4
15.	Denasri Kulon	1	36	1	29	25	2
16.	Denasri Wetan	12	22	0	43	48	14
17.	Proyonanggan Tengah	0	24	1	170	9	8
18.	Proyonanggan Utara	1	31	1	85	18	11
19.	Proyonanggan Selatan	1	15	1	9	13	12
20.	Karangasem Utara	4	49	1	79	69	17
21.	Karangasem Selatan	8	42	2	53	98	56
Kecamatan Batang		110	1.611	77	3.230	1.654	682

Keterangan No. Urut Partai:

- | | | | |
|----|---------------------------------|----|------------------------------|
| 11 | Partai Garda Republik Indonesia | 14 | Partai Demokrat |
| 12 | Partai Amanat Nasional | 15 | Partai Solidaritas Indonesia |
| 13 | Partai Bulan Bintang | 16 | Partai Perindo |

Lanjutan Tabel 2.2.4

Desa		No. Urut Partai	
		17	24
(1)		(19)	(20)
1.	Rowobelang	178	10
2.	Cepokokuning	88	22
3.	Pasekaran	217	60
4.	Kalisalak	105	12
5.	Kauman	234	24
6.	Kecepat	42	22
7.	Sambong	50	20
8.	Klidang Wetan	97	11
9.	Klidang Lor	279	10
10.	Kasepuhan	45	4
11.	Watesalit	18	6
12.	Kalipucang Wetan	44	21
13.	Kalipucang Kulon	67	11
14.	Karanganyar	22	2
15.	Denasri Kulon	22	1
16.	Denasri Wetan	48	4
17.	Proyonanggan Tengah	11	5
18.	Proyonanggan Utara	10	12
19.	Proyonanggan Selatan	14	0
20.	Karangasem Utara	29	3
21.	Karangasem Selatan	24	6
Kecamatan Batang		1.644	266

Keterangan No. Urut Partai:

17	Partai Persatuan Pembangunan	24	Partai Ummat
----	---------------------------------	----	--------------

Sumber : Komisi Pemilihan Umum (KPU) Kabupaten Batang

Tabel 2.2.5 Rekapitulasi Hasil Penghitungan Perolehan Suara Calon Anggota Dewan Perwakilan Rakyat Daerah (DPRD) Kabupaten pada Pemilu 2024 menurut Desa di Kecamatan Batang

Desa		Jumlah Suara Sah	No. Urut Partai			
			01	02	03	04
(1)		(2)	(3)	(4)	(5)	(6)
1.	Rowobelang	2.012	236	178	825	132
2.	Cepokokuning	1.998	204	84	714	333
3.	Pasekaran	3.365	304	283	958	788
4.	Kalisalak	2.480	399	247	418	359
5.	Kauman	9.610	2.582	1.643	2.007	1.214
6.	Kecepat	1.883	312	190	617	439
7.	Sambong	4.185	1.247	214	746	548
8.	Klidang Wetan	2.194	235	87	486	569
9.	Klidang Lor	2.278	158	32	246	1.374
10.	Kasepuhan	8.619	1.470	449	2.328	712
11.	Watesalit	2.395	989	150	295	140
12.	Kalipucang Wetan	1.395	676	42	302	136
13.	Kalipucang Kulon	1.144	238	82	431	130
14.	Karanganyar	964	304	48	175	293
15.	Denasri Kulon	3.563	513	85	1.631	638
16.	Denasri Wetan	3.226	405	75	1.377	140
17.	Proyonanggan Tengah	4.733	993	387	1.735	477
18.	Proyonanggan Utara	4.034	889	166	990	472
19.	Proyonanggan Selatan	5.144	815	248	2.216	760
20.	Karangasem Utara	8.248	3.244	234	818	817
21.	Karangasem Selatan	5.494	1.389	204	1.324	579
Kecamatan Batang		78.964	17.602	5.128	20.639	11.050

Keterangan No. Urut Partai:

- 01 Partai Kebangkitan Bangsa 03 Partai Demokrasi Indonesia
 02 Partai Gerakan Indonesia Raya 04 Partai Golongan Karya

Lanjutan Tabel 2.2.5

Desa		No. Urut Partai					
		05	06	07	08	09	10
(1)		(7)	(8)	(9)	(10)	(11)	(12)
1.	Rowobelang	69	4	73	245	1	175
2.	Cepokokuning	46	2	96	327	0	49
3.	Pasekaran	37	6	65	644	3	139
4.	Kalisalak	88	10	97	279	1	520
5.	Kauman	196	35	263	935	8	215
6.	Kecepat	35	2	101	115	2	6
7.	Sambong	148	12	106	396	1	355
8.	Klidang Wetan	12	2	461	60	0	263
9.	Klidang Lor	9	3	345	23	0	55
10.	Kasepuhan	108	24	1.116	778	3	1.321
11.	Watesalit	36	10	31	626	0	26
12.	Kalipucang Wetan	6	1	14	71	0	83
13.	Kalipucang Kulon	19	0	32	42	0	125
14.	Karanganyar	2	1	16	29	0	72
15.	Denasri Kulon	18	6	486	90	0	25
16.	Denasri Wetan	5	3	663	135	1	357
17.	Proyonanggan Tengah	143	18	169	435	12	102
18.	Proyonanggan Utara	48	8	775	238	2	304
19.	Proyonanggan Selatan	38	10	30	718	4	107
20.	Karangasem Utara	25	12	1.204	378	1	1.394
21.	Karangasem Selatan	82	11	732	350	3	632
Kecamatan Batang		1.170	180	6.875	6.914	42	6.325

Keterangan No. Urut Partai:

- | | | | |
|----|-----------------------------------|----|------------------------------|
| 05 | Partai Nasdem | 08 | Partai Keadilan Sejahtera |
| 06 | Partai Buruh | 09 | Partai Kebangkitan Nusantara |
| 07 | Partai Gelombang Rakyat Indonesia | 10 | Partai Hati Nurani Rakyat |

Lanjutan Tabel 2.2.5

Desa		No. Urut Partai					
		11	12	13	14	15	16
(1)		(13)	(14)	(15)	(16)	(17)	(18)
1.	Rowobelang	0	14	4	36	8	3
2.	Cepokokuning	0	8	1	104	16	5
3.	Pasekaran	0	41	6	28	33	5
4.	Kalisalak	0	13	1	17	14	5
5.	Kauman	0	161	3	155	77	32
6.	Kecepat	0	9	0	23	11	2
7.	Sambong	0	60	1	282	26	11
8.	Klidang Wetan	0	6	2	4	3	0
9.	Klidang Lor	0	3	0	19	1	2
10.	Kasepuhan	0	79	2	86	65	18
11.	Watesalit	0	28	2	23	14	4
12.	Kalipucang Wetan	0	17	0	36	3	2
13.	Kalipucang Kulon	0	14	0	22	3	0
14.	Karanganyar	0	4	1	9	5	4
15.	Denasri Kulon	0	13	0	16	28	0
16.	Denasri Wetan	0	11	1	6	24	9
17.	Proyonanggan Tengah	0	59	5	87	54	23
18.	Proyonanggan Utara	0	21	1	59	15	11
19.	Proyonanggan Selatan	0	95	3	32	30	11
20.	Karangasem Utara	0	33	3	20	24	22
21.	Karangasem Selatan	0	51	2	38	43	20
Kecamatan Batang		0	740	38	1.102	497	189

Keterangan No. Urut Partai:

- | | | | |
|----|---------------------------------|----|------------------------------|
| 11 | Partai Garda Republik Indonesia | 14 | Partai Demokrat |
| 12 | Partai Amanat Nasional | 15 | Partai Solidaritas Indonesia |
| 13 | Partai Bulan Bintang | 16 | Partai Perindo |

Lanjutan Tabel 2.2.5

Desa		No. Urut Partai	
		17	24
(1)		(19)	(20)
1.	Rowobelang	6	3
2.	Cepokokuning	5	4
3.	Pasekaran	11	14
4.	Kalisalak	5	7
5.	Kauman	51	33
6.	Kecepat	6	13
7.	Sambong	19	13
8.	Klidang Wetan	3	1
9.	Klidang Lor	7	1
10.	Kasepuhan	34	26
11.	Watesalit	10	11
12.	Kalipucang Wetan	0	6
13.	Kalipucang Kulon	1	5
14.	Karanganyar	1	0
15.	Denasri Kulon	12	2
16.	Denasri Wetan	8	6
17.	Proyonanggan Tengah	16	18
18.	Proyonanggan Utara	9	26
19.	Proyonanggan Selatan	20	7
20.	Karangasem Utara	17	2
21.	Karangasem Selatan	24	10
Kecamatan Batang		265	208

Keterangan No. Urut Partai:

17	Partai Persatuan Pembangunan	24	Partai Ummat
----	---------------------------------	----	--------------

Sumber : Komisi Pemilihan Umum (KPU) Kabupaten Batang

Tabel 2.2.6 Rekapitulasi Hasil Penghitungan Perolehan Suara Pasangan Calon Presiden dan Wakil Presiden pada Pemilu 2024 menurut Desa di Kecamatan Batang

Desa		Jumlah Suara Sah	No. Urut Pasangan Calon Presiden dan Wakil Presiden		
			01	02	03
(1)		(2)	(3)	(4)	(5)
1	Rowobelang	2.433	224	1.382	827
2	Cepokokuning	2.113	332	1.227	554
3	Pasekaran	3.520	742	1.853	925
4	Kalisalak	2.598	562	1.368	668
5	Kauman	10.191	2.177	5.033	2.981
6	Kecepat	1.960	247	1.057	656
7	Sambong	4.393	876	2.205	1.312
8	Klidang Wetan	2.254	198	1.173	883
9	Klidang Lor	2.442	184	1.474	784
10	Kasepuhan	9.025	1.158	4.636	3.231
11	Watesalit	2.518	969	1.028	521
12	Kalipucang Wetan	1.457	422	667	368
13	Kalipucang Kulon	1.193	177	669	347
14	Karanganyar	1.000	162	585	253
15	Denasri Kulon	3.688	306	2.018	1.364
16	Denasri Wetan	3.270	333	1.649	1.288
17	Proyonanggan Tengah	5.034	959	2.301	1.774
18	Proyonanggan Utara	4.144	751	1.951	1.442
19	Proyonanggan Selatan	5.311	825	2.623	1.863
20	Karangasem Utara	8.444	821	4.346	3.277
21	Karangasem Selatan	5.752	618	2.856	2.278
Kecamatan Batang		82.740	13.043	42.101	27.596

Keterangan No. Urut Pasangan Calon Presiden dan Wakil Presiden:
 01 H. Anies Rasyid Baswedan, Ph.D – Dr. (H.C) H. A. Muhaimin Iskandar
 02 H. Prabowo Subianto - H. Sandiaga Salahuddin Uno
 03 H. Ganjar Pranowo, S.H., M.I.P – Prof. Dr. H. M. Mahfud MD.

Sumber : Komisi Pemilihan Umum (KPU) Kabupaten Batang

03

PENDUDUK



BAB III

Penduduk



PENJELASAN TEKNIS

1. **Kepadatan penduduk** adalah rasio banyaknya penduduk per kilometer.
2. **Rasio jenis kelamin** adalah perbandingan antara penduduk laki-laki dan penduduk perempuan pada suatu wilayah dan waktu tertentu. Biasanya dinyatakan dengan banyaknya penduduk laki-laki untuk 100 penduduk perempuan.
3. **Kepadatan Penduduk** adalah perbandingan jumlah penduduk dengan luas suatu wilayah. Kepadatan penduduk dapat dihitung dengan menggunakan rumus, yaitu dengan jumlah penduduk sebagai pembilang dan luas wilayah (biasanya Km^2) sebagai penyebut.
4. **Rasio Ketergantungan** adalah perbandingan antara jumlah penduduk usia non produktif dengan jumlah penduduk usia produktif. Penduduk non produktif adalah penduduk yang berusia di bawah 15 tahun dan di atas 65 tahun, sedangkan penduduk produktif adalah penduduk yang berusia 15–64 tahun.
5. **Warga Negara Asing** adalah orang-orang yang mempunyai kewarganegaraan selain WNI atau mereka yang tanpa kewarganegaraan.
6. **Lapangan Usaha Utama** adalah sektor lapangan usaha dimana sebagian besar penduduk desa/kelurahan memperoleh penghasilan/pendapatan.

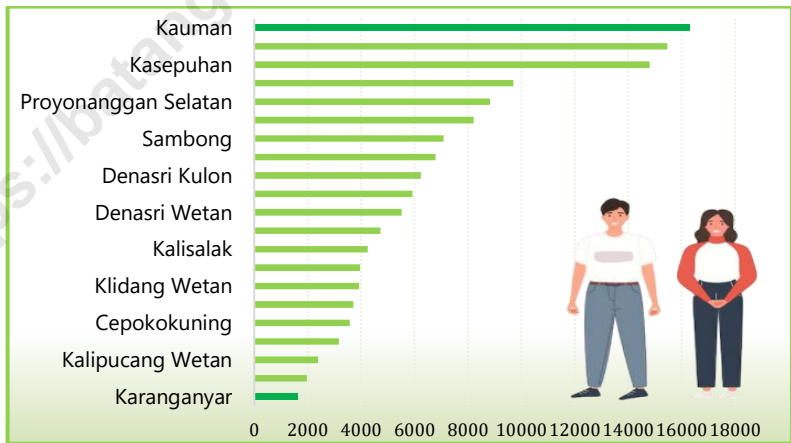
BAB III PENDUDUK



PENDUDUK

Berdasarkan data dari Bank Data Disdukcapil kondisi Semester I Tahun 2024, penduduk Kecamatan Batang tercatat sebanyak 138.140 jiwa. Adapun wilayah dengan jumlah penduduk paling banyak dibandingkan desa yang lainnya yaitu Kelurahan Kauman dengan jumlah penduduk 16.288 jiwa. Sebaliknya, wilayah dengan jumlah penduduk paling sedikit adalah Desa Karanganyar dengan jumlah penduduk yaitu 1.627 jiwa.

Gambar 3. Jumlah Penduduk menurut Desa di Kecamatan Batang, 2024



Sumber: Bank Data Disdukcapil kondisi Semester I Tahun 2024

Dari Bank Data Disdukcapil diperoleh informasi pula bahwa rasio jenis kelamin penduduk Kecamatan Batang di atas 100 yaitu sebesar 101,05. Hal ini menggambarkan bahwa di Kecamatan Batang

jumlah penduduk laki-laki lebih banyak daripada jumlah penduduk perempuan. Dengan kata lain, ada sekitar 101 hingga 102 penduduk laki-laki per 100 penduduk perempuan.

Sejalan dengan kenaikan jumlah penduduk dan pembangunan di wilayah Kecamatan Batang, maka kepadatan penduduk pun cenderung mengalami kenaikan. Pada tahun 2024 kepadatan penduduk tercatat sebesar 3.505 jiwa/km². Jumlah penduduk yang terus bertambah setiap tahun tidak diimbangi dengan pemerataan penyebaran penduduk di tiap desa. Wilayah terpadat tercatat di Kelurahan Proyonanggan Tengah dengan kepadatan 12.827 jiwa/km² dan wilayah dengan kepadatan penduduk terkecil ada di Desa Kalipucang Kulon yaitu sebesar 1.572 jiwa/km².

Indikator yang tidak kalah penting lainnya adalah rasio ketergantungan. Angka rasio ketergantungan menyatakan perbandingan antara banyaknya penduduk usia non produktif dengan produktif. Semakin tinggi persentase menunjukkan semakin tingginya beban yang harus ditanggung penduduk yang produktif untuk membiayai hidup penduduk yang tidak produktif. Kecamatan Batang mempunyai angka rasio ketergantungan sebesar 43,43 persen. Artinya, setiap 100 penduduk usia produktif menanggung 43 hingga 44 penduduk usia non produktif.

Tabel 3.1. Jumlah Penduduk menurut Jenis Kelamin di Kecamatan Batang, 2024

Desa		Jenis Kelamin		Total Penduduk
		Laki-laki	Perempuan	
(1)		(2)	(3)	(4)
1	Rowobelang	1.827	1.881	3.708
2	Cepokokuning	1.804	1.771	3.575
3	Pasekaran	2.992	2.938	5.930
4	Kalisalak	2.118	2.124	4.242
5	Kauman	8.103	8.185	16.288
6	Kecepak	1.573	1.594	3.167
7	Sambong	3.550	3.536	7.086
8	Klidang Wetan	1.978	1.948	3.926
9	Klidang Lor	2.405	2.318	4.723
10	Kasepuhan	7.484	7.322	14.806
11	Watesalit	1.981	1.983	3.964
12	Kalipucang Wetan	1.219	1.168	2.387
13	Kalipucang Kulon	1.004	961	1.965
14	Karanganyar	804	823	1.627
15	Denasri Kulon	3.100	3.133	6.233
16	Denasri Wetan	2.809	2.711	5.520
17	Proyonanggan Tengah	4.102	4.107	8.209
18	Proyonanggan Utara	3.405	3.383	6.788
19	Proyonanggan Selatan	4.415	4.410	8.825
20	Karangasem Utara	7.828	7.642	15.470
21	Karangasem Selatan	4.930	4.771	9.701
Kecamatan Batang		69.431	68.709	138.140

Sumber : Bank Data, Disdukcapil, Kondisi Semester I Tahun 2024

Tabel 3.2. Jumlah Penduduk Menurut Jenis Kelamin dan Rasio Jenis Kelamin Desa/Kelurahan di Kecamatan Batang, 2024

Desa		Jenis Kelamin		Total Penduduk	Persentase	Rasio Jenis Kelamin
		Laki-laki	Perempuan			
(1)		(2)	(3)	(4)	(5)	(6)
1	Rowobelang	1.827	1.881	3.708	2,68	97,13
2	Cepokokuning	1.804	1.771	3.575	2,59	101,86
3	Pasekaran	2.992	2.938	5.930	4,29	101,84
4	Kalisalak	2.118	2.124	4.242	3,07	99,72
5	Kauman	8.103	8.185	16.288	11,79	99,00
6	Kecepat	1.573	1.594	3.167	2,29	98,68
7	Sambong	3.550	3.536	7.086	5,13	100,40
8	Klidang Wetan	1.978	1.948	3.926	2,84	101,54
9	Klidang Lor	2.405	2.318	4.723	3,42	103,75
10	Kasepuhan	7.484	7.322	14.806	10,72	102,21
11	Watesalit	1.981	1.983	3.964	2,87	99,90
12	Kalipucang Wetan	1.219	1.168	2.387	1,73	104,37
13	Kalipucang Kulon	1.004	961	1.965	1,42	104,47
14	Karanganyar	804	823	1.627	1,18	97,69
15	Denasri Kulon	3.100	3.133	6.233	4,51	98,95
16	Denasri Wetan	2.809	2.711	5.520	4,00	103,61
17	Proyonanggan Tengah	4.102	4.107	8.209	5,94	99,88
18	Proyonanggan Utara	3.405	3.383	6.788	4,91	100,65
19	Proyonanggan Selatan	4.415	4.410	8.825	6,39	100,11
20	Karangasem Utara	7.828	7.642	15.470	11,20	102,43
21	Karangasem Selatan	4.930	4.771	9.701	7,02	103,33
Kecamatan Batang		69.431	68.709	138.140	100,00	101,05

Sumber : Bank Data, Disdukcapil, Kondisi Semester I Tahun 2024

Tabel 3.3. Jumlah Penduduk dan Kepadatan Penduduk menurut Desa di Kecamatan Batang, 2024

Desa		Jumlah Penduduk (Jiwa)	Luas Wilayah (Km ²)	Kepadatan Penduduk (Jiwa/Km ²)
(1)		(2)	(3)	(4)
1	Rowobelang	3.708	2,19	1.693
2	Cepokokuning	3.575	1,76	2.031
3	Pasekaran	5.930	2,33	2.545
4	Kalisalak	4.242	1,8	2.357
5	Kauman	16.288	2,58	6.313
6	Kecepat	3.167	1,28	2.474
7	Sambong	7.086	2,21	3.206
8	Klidang Wetan	3.926	2,27	1.730
9	Klidang Lor	4.723	2,22	2.127
10	Kasepuhan	14.806	4,03	3.674
11	Watesalit	3.964	1,01	3.925
12	Kalipucang Wetan	2.387	0,39	6.121
13	Kalipucang Kulon	1.965	1,25	1.572
14	Karanganyar	1.627	0,76	2.141
15	Denasri Kulon	6.233	3,72	1.676
16	Denasri Wetan	5.520	2,56	2.156
17	Proyonanggan Tengah	8.209	0,64	12.827
18	Proyonanggan Utara	6.788	0,58	11.703
19	Proyonanggan Selatan	8.825	1,97	4.480
20	Karangasem Utara	15.470	2,74	5.646
21	Karangasem Selatan	9.701	1,12	8.662
Kecamatan Batang		138.140	39,41	3.505

Sumber : Bank Data, Disdukcapil, Kondisi Semester I Tahun 2024
Laporan Desa (Luas Wilayah)

Tabel 3.4. Jumlah Penduduk Menurut Kelompok Umur, Jenis Kelamin, dan Desa/Kelurahan di Kecamatan Batang, 2024

	Desa	0-4 Tahun		5-9 Tahun		10-14 Tahun	
		Laki-laki	Perempuan	Laki-laki	Perempuan	Laki-laki	Perempuan
	(1)	(2)	(3)	(4)	(5)	(6)	(7)
1	Rowobelang	151	130	198	201	183	186
2	Cepokokuning	146	138	187	161	164	166
3	Pasekaran	220	215	289	250	281	251
4	Kalisalak	135	123	175	176	200	177
5	Kauman	447	426	678	618	723	660
6	Kecepat	111	94	122	173	133	119
7	Sambong	242	218	297	304	292	308
8	Klidang Wetan	138	118	175	186	167	190
9	Klidang Lor	185	168	267	219	226	235
10	Kasepuhan	445	415	612	597	646	593
11	Watesalit	134	126	156	157	171	174
12	Kalipucang Wetan	86	71	114	113	95	106
13	Kalipucang Kulon	66	62	86	76	92	81
14	Karanganyar	54	56	78	61	78	72
15	Denasri Kulon	192	200	262	275	260	266
16	Denasri Wetan	179	177	235	222	239	228
17	Proyonanggan Tengah	226	200	328	293	341	334
18	Proyonanggan Utara	211	192	272	236	298	274
19	Proyonanggan Selatan	244	250	391	348	442	462
20	Karangasem Utara	513	493	731	661	721	663
21	Karangasem Selatan	296	271	354	345	431	400
	Kecamatan Batang	4.421	4.143	6.007	5.672	6.183	5.945

Lanjutan Tabel 3.4

Desa		15-19 Tahun		20-24 Tahun		25-29 Tahun	
		Laki-laki	Perempuan	Laki-laki	Perempuan	Laki-laki	Perempuan
(1)		(8)	(9)	(10)	(11)	(12)	(13)
1	Rowobelang	125	139	106	102	96	136
2	Cepokokuning	118	103	112	113	136	140
3	Pasekaran	221	175	215	174	226	238
4	Kalisalak	155	158	164	190	172	178
5	Kauman	609	569	595	624	636	586
6	Kecepak	123	120	122	117	117	114
7	Sambong	250	219	260	267	245	248
8	Klidang Wetan	136	137	146	145	144	153
9	Klidang Lor	175	167	166	176	186	183
10	Kasepuhan	85	77	78	85	88	95
11	Watesalit	80	75	68	76	76	66
12	Kalipucang Wetan	50	54	46	58	52	65
13	Kalipucang Kulon	212	222	245	244	241	221
14	Karanganyar	186	184	222	202	219	209
15	Denasri Kulon	536	543	576	536	558	537
16	Denasri Wetan	136	135	143	139	162	149
17	Proyonanggan Tengah	283	245	307	284	308	285
18	Proyonanggan Utara	219	242	254	256	269	237
19	Proyonanggan Selatan	310	343	335	330	330	292
20	Karangasem Utara	588	527	578	539	546	581
21	Karangasem Selatan	348	310	393	348	317	287
Kecamatan Batang		4.945	4.744	5.131	5.005	5.124	5.000

Lanjutan Tabel 3.4

Desa		30-34 Tahun		35-39 Tahun		40-44 Tahun	
		Laki-laki	Perempuan	Laki-laki	Perempuan	Laki-laki	Perempuan
(1)		(14)	(15)	(16)	(17)	(18)	(20)
1	Rowobelang	146	178	190	176	156	156
2	Cepokokuning	146	178	172	160	145	159
3	Pasekaran	249	276	234	240	245	229
4	Kalisalak	155	155	146	173	181	140
5	Kauman	574	570	600	616	678	683
6	Kecepak	141	142	134	127	119	135
7	Sambong	302	284	291	286	287	275
8	Klidang Wetan	174	158	179	158	144	173
9	Klidang Lor	190	189	193	208	199	179
10	Kasepuhan	107	95	112	80	114	109
11	Watesalit	89	78	76	82	90	79
12	Kalipucang Wetan	65	56	71	62	80	94
13	Kalipucang Kulon	263	248	268	251	251	282
14	Karanganyar	222	215	234	228	257	212
15	Denasri Kulon	566	485	607	573	629	635
16	Denasri Wetan	147	144	163	170	159	143
17	Proyonggan Tengah	279	251	312	323	347	323
18	Proyonggan Utara	266	220	245	251	299	274
19	Proyonggan Selatan	325	286	344	361	385	361
20	Karangasem Utara	602	567	667	667	709	659
21	Karangasem Selatan	344	340	405	377	440	417
Kecamatan Batang		5.352	5.115	5.643	5.569	5.914	5.717

Lanjutan Tabel 3.4

Desa		45-49 Tahun		50-54 Tahun		55-59 Tahun	
		Laki-laki	Perempuan	Laki-laki	Perempuan	Laki-laki	Perempuan
(1)		(21)	(22)	(23)	(24)	(25)	(26)
1	Rowobelang	122	119	104	95	92	95
2	Cepokokuning	110	92	83	101	97	87
3	Pasekaran	187	203	160	189	158	159
4	Kalisalak	137	158	145	162	155	139
5	Kauman	611	639	460	498	517	557
6	Kecepak	107	126	111	100	79	89
7	Sambong	254	257	200	211	189	238
8	Klidang Wetan	164	136	122	108	101	104
9	Klidang Lor	171	161	144	128	103	109
10	Kasepuhan	91	81	70	55	50	66
11	Watesalit	76	75	51	55	60	57
12	Kalipucang Wetan	64	50	43	51	39	41
13	Kalipucang Kulon	237	227	193	187	169	172
14	Karanganyar	185	193	156	181	183	155
15	Denasri Kulon	571	549	458	472	432	465
16	Denasri Wetan	143	152	117	114	92	116
17	Proyonanggan Tengah	289	311	275	279	252	271
18	Proyonanggan Utara	275	259	218	236	197	223
19	Proyonanggan Selatan	346	346	244	274	251	239
20	Karangasem Utara	592	550	458	473	395	436
21	Karangasem Selatan	409	373	322	341	278	302
Kecamatan Batang		5.141	5.057	4.134	4.310	3.889	4.120

Lanjutan Tabel 3.4

Desa		60-64 Tahun		65-69 Tahun		70-74 Tahun	
		Laki-laki	Perempuan	Laki-laki	Perempuan	Laki-laki	Perempuan
(1)		(27)	(28)	(29)	(30)	(31)	(32)
1	Rowobelang	57	71	52	33	27	18
2	Cepokokuning	79	74	52	51	34	22
3	Pasekaran	134	168	99	96	47	40
4	Kalisalak	86	101	70	38	29	28
5	Kauman	398	472	291	331	189	165
6	Kecepat	67	65	47	34	20	16
7	Sambong	196	184	130	123	81	57
8	Klidang Wetan	78	69	57	54	33	27
9	Klidang Lor	84	79	58	49	33	39
10	Kasepuhan	56	55	30	37	24	18
11	Watesalit	45	49	22	21	16	16
12	Kalipucang Wetan	40	46	15	28	14	22
13	Kalipucang Kulon	117	109	80	91	65	51
14	Karanganyar	119	95	66	83	56	62
15	Denasri Kulon	320	360	211	232	190	171
16	Denasri Wetan	98	94	66	76	54	48
17	Proyonanggan Tengah	182	260	150	193	128	123
18	Proyonanggan Utara	154	173	114	144	69	82
19	Proyonanggan Selatan	196	209	138	149	83	98
20	Karangasem Utara	299	346	218	210	113	132
21	Karangasem Selatan	234	281	168	173	112	113
Kecamatan Batang		3.039	3.360	2.134	2.246	1.417	1.348

Lanjutan Tabel 3.4

Desa		75 tahun ke atas		Jumlah	
		Laki-laki	Perempuan	Laki-laki	Perempuan
(1)		(33)	(34)	(35)	(36)
1	Rowobelang	22	46	1.827	1.881
2	Cepokokuning	23	26	1.804	1.771
3	Pasekaran	27	35	2.992	2.938
4	Kalisalak	13	28	2.118	2.124
5	Kauman	97	171	8.103	8.185
6	Kecepak	20	23	1.573	1.594
7	Sambong	34	57	3.550	3.536
8	Klidang Wetan	20	32	1.978	1.948
9	Klidang Lor	25	29	2.405	2.318
10	Kasepuhan	127	159	7.484	7.322
11	Watesalit	40	46	1.981	1.983
12	Kalipucang Wetan	19	25	1.219	1.168
13	Kalipucang Kulon	11	13	1.004	961
14	Karanganyar	15	7	804	823
15	Denasri Kulon	45	87	3.100	3.133
16	Denasri Wetan	51	65	2.809	2.711
17	Proyonanggan Tengah	95	132	4.102	4.107
18	Proyonanggan Utara	45	84	3.405	3.383
19	Proyonanggan Selatan	51	62	4.415	4.410
20	Karangasem Utara	98	138	7.828	7.642
21	Karangasem Selatan	79	93	4.930	4.771
Kecamatan Batang		957	1.358	69.431	68.709

Sumber: Laporan Desa

Tabel 3.5 Jumlah Penduduk menurut Status Kewarganegaraan di Kecamatan Batang, 2024

Desa		Status Kewarganegaraan	
		WNI	WNA*
(1)		(2)	(3)
1	Rowobelang	3.708	-
2	Cepokokuning	3.575	-
3	Pasekaran	5.930	-
4	Kalisalak	4.242	-
5	Kauman	16.288	-
6	Kecepak	3.167	-
7	Sambong	7.086	-
8	Klidang Wetan	3.926	-
9	Klidang Lor	4.723	-
10	Kasepuhan	14.804	2
11	Watesalit	3.964	-
12	Kalipucang Wetan	2.387	-
13	Kalipucang Kulon	1.965	-
14	Karanganyar	1.622	5
15	Denasri Kulon	6.233	-
16	Denasri Wetan	5.520	-
17	Proyonanggan Tengah	8.209	-
18	Proyonanggan Utara	6.788	-
19	Proyonanggan Selatan	8.825	-
20	Karangasem Utara	15.470	-
21	Karangasem Selatan	9.701	-
Kecamatan Batang		138.133	7

Sumber : Bank Data, Disdukcapil, Kondisi Semester I Tahun 2024

*Laporan Desa (Kondisi Semester I Tahun 2024)

Tabel 3.6. Lapangan Usaha Utama Penduduk menurut Desa di Kecamatan Batang, 2024

Desa		Lapangan Usaha Utama
(1)		(2)
1	Rowobelang	[01] Pertanian, kehutanan, dan perikanan
2	Cepokokuning	[03] Industri pengolahan
3	Pasekaran	[15] Administrasi pemerintahan, pertahanan, dan jaminan sosial wajib
4	Kalisalak	[03] Industri pengolahan
5	Kauman	[07] Perdagangan besar dan eceran, reparasi dan perawatan mobil dan sepeda motor
6	Kecepat	[03] Industri pengolahan
7	Sambong	[03] Industri pengolahan
8	Klidang Wetan	[01] Pertanian, kehutanan, dan perikanan
9	Klidang Lor	[01] Pertanian, kehutanan, dan perikanan
10	Kasepuhan	[01] Pertanian, kehutanan, dan perikanan
11	Watesalit	[03] Industri pengolahan
12	Kalipucang Wetan	[03] Industri pengolahan
13	Kalipucang Kulon	[03] Industri pengolahan
14	Karanganyar	[03] Industri pengolahan
15	Denasri Kulon	[06] Konstruksi
16	Denasri Wetan	[03] Industri pengolahan
17	Proyonanggan Tengah	[07] Perdagangan besar dan eceran, reparasi dan perawatan mobil dan sepeda motor
18	Proyonanggan Utara	[03] Industri pengolahan
19	Proyonanggan Selatan	[07] Perdagangan besar dan eceran, reparasi dan perawatan mobil dan sepeda motor
20	Karangasem Utara	[01] Pertanian, kehutanan, dan perikanan
21	Karangasem Selatan	[03] Industri pengolahan

Tabel 3.7. Jumlah Penduduk Kelompok Umur dan Rasio Ketergantungan Menurut Desa di Kecamatan Batang, 2024

Desa		Umur 0-14	Umur 15-64	Umur 65+	Rasio Angka Ketergantungan
(1)		(2)	(3)	(4)	(5)
1	Rowobelang	1.049	2.461	198	50,67
2	Cepokokuning	962	2.405	208	48,65
3	Pasekaran	1.506	4.080	344	45,34
4	Kalisalak	986	3.050	206	39,08
5	Kauman	3.552	11.492	1.244	41,73
6	Kecepat	752	2.255	160	40,44
7	Sambong	1.661	4.943	482	43,35
8	Klidang Wetan	974	2.729	223	43,86
9	Klidang Lor	1.300	3.190	233	48,06
10	Kasepuhan	3.308	10.408	1.090	42,26
11	Watesalit	918	2.716	330	45,95
12	Kalipucang Wetan	585	1.649	153	44,75
13	Kalipucang Kulon	463	1.403	99	40,06
14	Karanganyar	399	1.127	101	44,37
15	Denasri Kulon	1.455	4.359	419	42,99
16	Denasri Wetan	1.280	3.857	383	43,12
17	Proyonanggan Tengah	1.722	5.666	821	44,88
18	Proyonanggan Utara	1.483	4.767	538	42,40
19	Proyonanggan Selatan	2.137	6.107	581	44,51
20	Karangasem Utara	3.782	10.779	909	43,52
21	Karangasem Selatan	2.097	6.866	738	41,29
Kecamatan Batang		32.371	96.309	9.460	43,43

Sumber : Bank Data, Disdukcapil, Kondisi Semester I Tahun 2024

<https://batangkab.bps.go.id>

04

SOSIAL, KESEHATAN, DAN PENDIDIKAN



BAB IV

Sosial & Kesejahteraan Rakyat

PENJELASAN TEKNIS

1. **Jenjang Pendidikan Formal** terdiri atas pendidikan dasar, pendidikan menengah, dan pendidikan tinggi. Jenis pendidikan yang diajarkan mencakup pendidikan umum, kejuruan, akademik, profesi, vokasi, keagamaan, dan khusus.
 - a. Pendidikan Dasar berbentuk Sekolah Dasar (SD) dan Madrasah Ibtidaiyah (MI) atau bentuk lain yang sederajat serta Sekolah Menengah Pertama (SMP) dan Madrasah Tsanawiyah (MTs), atau bentuk lain yang sederajat.
 - b. Pendidikan Menengah berbentuk Sekolah Menengah Atas (SMA), Madrasah Aliyah (MA), Sekolah Menengah Kejuruan (SMK), dan Madrasah Aliyah Kejuruan (MAK), atau bentuk lain yang sederajat.
 - c. Pendidikan Tinggi merupakan jenjang pendidikan setelah pendidikan menengah yang mencakup program pendidikan diploma, sarjana, magister, spesialis, dan doktor yang diselenggarakan oleh perguruan tinggi. Perguruan tinggi dapat berbentuk akademi, politeknik, sekolah tinggi, institut, atau universitas.
2. **Rumah Sakit** adalah tempat pemeriksaan dan perawatan kesehatan, biasanya berada di bawah pengawasan dokter/tenaga medis, yang melayani penderita yang sakit untuk berobat rawat jalan atau rawat inap.
3. **Puskesmas** (Pusat Kesehatan Masyarakat) adalah unit pelaksana teknis dinas kesehatan kabupaten/ kota yang mempunyai fungsi utama sebagai penyelenggara pelayanan kesehatan tingkat pertama. Wilayah kerja puskesmas maksimal adalah satu kecamatan dan untuk dapat menjangkau wilayah kerjanya, puskesmas

mempunyai jaringan pelayanan yang meliputi unit Puskesmas Pembantu (Pustu), unit Puskesmas Keliling (Puskel), dan unit bidan desa/komunitas (Peraturan Menteri Kesehatan RI No. 75 Tahun 2015 Tentang Pusat Kesehatan Masyarakat).

<https://batangkab.bps.go.id>

BAB IV

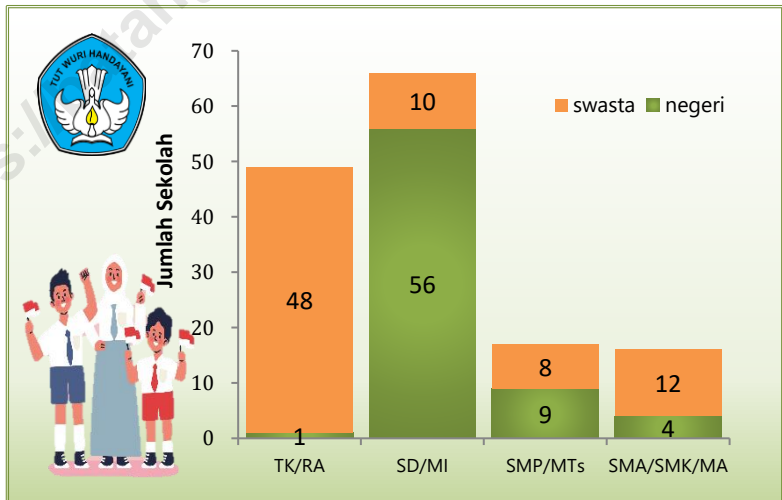
Sosial & Kesejahteraan Rakyat

4.

BAB IV SOSIAL DAN KESEJAHTERAAN RAKYAT

Peningkatan pendidikan merupakan faktor terpenting dalam pembangunan di Indonesia baik dilihat dari sudut pandang penduduk sebagai obyek pembangunan maupun sebagai subyek pembangunan. Keberhasilan pembangunan di suatu daerah dapat tercapai salah satunya dengan mengupayakan peningkatan pendidikan penduduknya. Tentunya hal ini tidak lepas dari ketersediaan sarana pendidikan yang tersedia di daerah tersebut.

Gambar 4. Jumlah Sekolah TK/RA, SD/MI, SMP/MTs, SMA/SMK/MA di Kecamatan Batang, Tahun 2023/2024



Dibawah naungan Dinas Pendidikan dan Kebudayaan, jumlah sekolah TK sebanyak 36 dengan jumlah guru 145 dan jumlah murid 3.159. Untuk sekolah tingkat SD terdapat 60 sekolah dengan jumlah guru 533 orang dan murid 12.545. Untuk tingkat sekolah menengah pertama atau SMP sebanyak 13 sekolah dengan jumlah guru 282 orang dan murid 5.444. Untuk Sekolah SMA sebanyak 4 dengan jumlah guru 118 orang dan murid 1.994. Untuk SMK sebanyak 9 sekolah dengan jumlah guru 192 dan murid sebanyak 3.499.

Sementara itu, dibawah naungan Kementerian Agama, Kecamatan Batang sekolah RA sebanyak 13, dengan jumlah guru 68 orang dan jumlah murid sebanyak 1.108. Di tingkat MI sebanyak 6 sekolah dengan jumlah guru 78 orang dan murid 1.384. Kemudian, untuk sekolah MTs sebanyak 4 dengan jumlah guru 37 orang dan murid 774. Untuk MA ada sebanyak 3 sekolah dengan 47 guru dan 922 murid.

Selain aspek pendidikan, peningkatan kualitas pembangunan manusia juga perlu didukung dengan peran pemerintah dalam menangani masalah kesehatan masyarakat. Peran tersebut dapat diwujudkan dengan menyediakan fasilitas kesehatan beserta tenaga kesehatannya. Ketersediaan dan kemudahan akses dalam memperoleh fasilitas kesehatan berdampak pada semakin mudahnya masyarakat mendapatkan pelayanan medis secara lebih baik. Adapun sarana kesehatan yang terdapat di Kecamatan Batang antara lain Puskesmas 4 unit (tanpa rawat inap), Posbindu 44 unit, Posyandu 262 unit. Untuk ketersediaan tenaga kesehatan yang ada antara lain Dokter Umum 9 orang, Perawat 39 orang, Dokter Gigi 3 orang, dan Bidan 75 orang.

Kesadaran akan pentingnya KB masyarakat Kecamatan Batang pada tahun 2023 cukup baik. Jumlah Pasangan Usia Subur (PUS) sebanyak 23.786, dengan jumlah Akseptor KB Aktif sebanyak 16.850. Jenis Kontrasepsi yang paling banyak adalah suntik dengan 9.119 akseptor, sedangkan jenis kontrasepsi yang paling sedikit adalah MOP dengan 33 akseptor.

Tabel 4.1.1 Jumlah Desa/Kelurahan yang memiliki Fasilitas Sekolah menurut Tingkat Pendidikan di Kecamatan Batang, 2024

Jenjang Pendidikan	Jumlah Desa/Kelurahan
(1)	(2)
TK	17
RA	13
SD	21
MI	6
SMP	10
MTs	4
SMA	2
SMK	5
MA	2
Universitas/Perguruan Tinggi	-

Sumber : Dapodik dan Kementerian Agama Kabupaten Batang

Tabel 4.1.2 Jumlah Sekolah, Guru dan Murid Raudhatul Athfal menurut Desa di Kecamatan Batang Tahun Pelajaran 2023/2024 Semester 1

Desa		Sekolah		Guru		Murid	
		Negeri	Swasta	PNS	Non PNS	Laki-laki	Perempuan
(1)		(2)	(3)	(4)	(5)	(6)	(7)
1	Rowobelang	-	1	-	4	48	60
2	Cepokokuning	-	-	-	-	-	-
3	Pasekaran	-	-	-	-	-	-
4	Kalisalak	-	1	-	6	85	79
5	Kauman	-	4	2	20	168	145
6	Kecepak	-	-	-	-	-	-
7	Sambong	-	-	-	-	-	-
8	Klidang Wetan	-	-	-	-	-	-
9	Klidang Lor	-	-	-	-	-	-
10	Kasepuhan	-	-	-	-	-	-
11	Watesalit	-	1	1	3	37	37
12	Kalipucang Wetan	-	1	-	4	13	11
13	Kalipucang Kulon	-	1	1	5	46	51
14	Karanganyar	-	1	-	5	26	25
15	Denasri Kulon	-	1	-	3	16	26
16	Denasri Wetan	-	-	-	-	-	-
17	Proyonanggan Tengah	-	1	-	4	23	22
18	Proyonanggan Utara	-	-	-	-	-	-
19	Proyonanggan Selatan	-	-	-	-	-	-
20	Karangasem Utara	-	-	-	-	-	-
21	Karangasem Selatan	-	1	-	10	89	81
Kecamatan Batang		-	13	4	64	551	557

Sumber : Kementerian Agama Kabupaten Batang

Tabel 4.1.3 Jumlah Sekolah, Guru dan Murid Madrasah Ibtidaiyah menurut Desa di Kecamatan Batang Tahun Pelajaran 2023/2024 Semester 1

Desa		Sekolah		Guru		Murid	
		Negeri	Swasta	PNS	Non PNS	Laki-laki	Perempuan
(1)		(2)	(3)	(4)	(5)	(6)	(7)
1	Rowobelang	-	-	-	-	-	-
2	Cepokokuning	-	-	-	-	-	-
3	Pasekaran	-	-	-	-	-	-
4	Kalisalak	-	-	-	-	-	-
5	Kauman	-	1	6	9	167	181
6	Kecepat	-	-	-	-	-	-
7	Sambong	-	-	-	-	-	-
8	Klidang Wetan	-	-	-	-	-	-
9	Klidang Lor	-	-	-	-	-	-
10	Kasepuhan	-	-	-	-	-	-
11	Watesalit	-	1	4	8	86	99
12	Kalipucang Wetan	-	-	-	-	-	-
13	Kalipucang Kulon	-	1	4	10	141	112
14	Karanganyar	-	1	4	4	58	53
15	Denasri Kulon	-	-	-	-	-	-
16	Denasri Wetan	-	-	-	-	-	-
17	Proyonanggan Tengah	-	-	-	-	-	-
18	Proyonanggan Utara	-	-	-	-	-	-
19	Proyonanggan Selatan	-	-	-	-	-	-
20	Karangasem Utara	-	1	2	20	171	175
21	Karangasem Selatan	-	1	2	5	76	65
Kecamatan Batang		-	6	22	56	699	685

Sumber : Kementerian Agama Kabupaten Batang

Tabel 4.1.4 Jumlah Sekolah, Guru dan Murid Madrasah Tsanawiyah menurut Desa di Kecamatan Batang Tahun Pelajaran 2023/2024 Semester 1

Desa		Sekolah		Guru		Murid	
		Negeri	Swasta	PNS	Non PNS	Laki-laki	Perempuan
(1)		(2)	(3)	(4)	(5)	(6)	(7)
1	Rowobelang	-	-	-	-	-	-
2	Cepokokuning	-	-	-	-	-	-
3	Pasekaran	-	-	-	-	-	-
4	Kalisalak	-	-	-	-	-	-
5	Kauman	-	-	-	-	-	-
6	Kecepat	-	-	-	-	-	-
7	Sambong	-	-	-	-	-	-
8	Klidang Wetan	-	-	-	-	-	-
9	Klidang Lor	-	-	-	-	-	-
10	Kasepuhan	-	-	-	-	-	-
11	Watesalit	-	-	-	-	-	-
12	Kalipucang Wetan	-	-	-	-	-	-
13	Kalipucang Kulon	-	-	-	-	-	-
14	Karanganyar	-	1	3	9	66	61
15	Denasri Kulon	-	-	-	-	-	-
16	Denasri Wetan	-	-	-	-	-	-
17	Proyonanggan Tengah	-	-	-	-	-	-
18	Proyonanggan Utara	-	1	2	11	157	142
19	Proyonanggan Selatan	-	1	-	-	-	-
20	Karangasem Utara	-	1	3	9	156	192
21	Karangasem Selatan	-	-	-	-	-	-
Kecamatan Batang		-	4	8	29	379	395

Sumber : Kementerian Agama Kabupaten Batang

Tabel 4.1.5 Jumlah Sekolah, Guru dan Murid Madrasah Aliyah menurut Desa di Kecamatan Batang Tahun Pelajaran 2023/2024 Semester 1

Desa		Sekolah		Guru		Murid	
		Negeri	Swasta	PNS	Non PNS	Laki-laki	Perempuan
(1)		(2)	(3)	(4)	(5)	(6)	(7)
1	Rowobelang	-	-	-	-	-	-
2	Cepokokuning	-	-	-	-	-	-
3	Pasekaran	-	-	-	-	-	-
4	Kalisalak	-	-	-	-	-	-
5	Kauman	-	2	3	11	60	73
6	Kecepat	-	-	-	-	-	-
7	Sambong	-	-	-	-	-	-
8	Klidang Wetan	-	-	-	-	-	-
9	Klidang Lor	-	-	-	-	-	-
10	Kasepuhan	-	-	-	-	-	-
11	Watesalit	-	-	-	-	-	-
12	Kalipucang Wetan	-	-	-	-	-	-
13	Kalipucang Kulon	-	-	-	-	-	-
14	Karanganyar	-	-	-	-	-	-
15	Denasri Kulon	-	-	-	-	-	-
16	Denasri Wetan	-	-	-	-	-	-
17	Proyonanggan Tengah	-	-	-	-	-	-
18	Proyonanggan Utara	-	-	-	-	-	-
19	Proyonanggan Selatan	-	-	-	-	-	-
20	Karangasem Utara	-	-	-	-	-	-
21	Karangasem Selatan	1	-	26	7	348	441
Kecamatan Batang		1	2	29	18	408	514

Tabel 4.1.6 Jumlah Sekolah, Guru dan Murid Taman Kanak-Kanak menurut Desa di Kecamatan Batang Tahun Pelajaran 2023/2024 Semester 1

Desa		Sekolah		Jumlah Guru	Jumlah Murid
		Negeri	Swasta		
(1)		(2)	(3)	(4)	(5)
1	Rowobelang	-	-	-	-
2	Cepokokuning	-	1	5	144
3	Pasekaran	-	2	7	163
4	Kalisalak	1	1	13	163
5	Kauman	-	6	21	404
6	Kecepat	-	1	4	80
7	Sambong	-	3	6	222
8	Klidang Wetan	-	1	4	88
9	Klidang Lor	-	1	5	115
10	Kasepuhan	-	3	12	222
11	Watesalit	-	1	1	11
12	Kalipucang Wetan	-	-	-	-
13	Kalipucang Kulon	-	1	1	9
14	Karanganyar	-	-	-	-
15	Denasri Kulon	-	1	1	144
16	Denasri Wetan	-	1	1	35
17	Proyonanggan Tengah	-	-	-	-
18	Proyonanggan Utara	-	4	14	295
19	Proyonanggan Selatan	-	4	18	321
20	Karangasem Utara	-	3	20	436
21	Karangasem Selatan	-	1	1	88
Kecamatan Batang		1	35	145	3.159

Sumber : Dinas Pendidikan dan Kebudayaan Kabupaten Batang

Tabel 4.1.7 Jumlah Sekolah, Guru dan Murid Sekolah Dasar menurut Desa di Kecamatan Batang Tahun Pelajaran 2023/2024 Semester 1

Desa		Sekolah		Jumlah Guru	Jumlah Murid
		Negeri	Swasta		
(1)		(2)	(3)	(4)	(5)
1	Rowobelang	1	-	8	172
2	Cepokokuning	1	-	10	294
3	Pasekaran	2	2	35	1.223
4	Kalisalak	1	1	17	529
5	Kauman	6	-	50	1.024
6	Kecepak	1	-	8	205
7	Sambong	3	-	25	604
8	Klidang Wetan	1	-	14	325
9	Klidang Lor	1	-	15	334
10	Kasepuhan	7	-	54	1.220
11	Watesalit	2	-	17	319
12	Kalipucang Wetan	1	-	8	85
13	Kalipucang Kulon	1	-	5	42
14	Karanganyar	1	-	6	81
15	Denasri Kulon	2	-	14	414
16	Denasri Wetan	3	-	23	527
17	Proyonanggan Tengah	3	-	41	792
18	Proyonanggan Utara	2	-	21	505
19	Proyonanggan Selatan	4	1	54	1.428
20	Karangasem Utara	8	-	71	1.637
21	Karangasem Selatan	5	-	37	785
Kecamatan Batang		56	4	533	12.545

Sumber : Dinas Pendidikan dan Kebudayaan Kabupaten Batang

Tabel 4.1.8 Jumlah Sekolah, Guru dan Murid Sekolah Menengah Pertama menurut Desa di Kecamatan Batang Tahun Pelajaran 2023/2024 Semester 1

Desa		Sekolah		Jumlah Guru	Jumlah Murid
		Negeri	Swasta		
(1)		(2)	(3)	(4)	(5)
1	Rowobelang	-	-	-	-
2	Cepokokuning	-	1	4	93
3	Pasekaran	1	-	34	653
4	Kalisalak	1	-	32	552
5	Kauman	1	1	6	101
6	Kecepat	1	-	21	466
7	Sambong	-	-	-	-
8	Klidang Wetan	-	-	-	-
9	Klidang Lor	-	-	-	-
10	Kasepuhan	1	-	32	658
11	Watesalit	-	-	-	-
12	Kalipucang Wetan	-	-	-	-
13	Kalipucang Kulon	-	-	-	-
14	Karanganyar	-	-	-	-
15	Denasri Kulon	-	-	-	-
16	Denasri Wetan	-	-	-	-
17	Proyonanggan Tengah	-	1	5	46
18	Proyonanggan Utara	-	-	-	-
19	Proyonanggan Selatan	1	1	36	640
20	Karangasem Utara	1	-	25	456
21	Karangasem Selatan	2	-	61	1.208
Kecamatan Batang		9	4	282	5.444

Sumber : Dinas Pendidikan dan Kebudayaan Kabupaten Batang

Tabel 4.1.9 Jumlah Sekolah, Guru dan Murid Sekolah Menengah Atas menurut Desa di Kecamatan Batang Tahun Pelajaran 2023/2024 Semester 1

	Desa	Sekolah		Jumlah Guru	Jumlah Murid
		Negeri	Swasta		
	(1)	(2)	(3)	(4)	(5)
1	Rowobelang	1	-	47	856
2	Cepokuning	-	-	-	-
3	Pasekaran	-	-	-	-
4	Kalisalak	-	-	-	-
5	Kauman	-	-	-	-
6	Kecepat	-	-	-	-
7	Sambong	-	-	-	-
8	Klidang Wetan	-	-	-	-
9	Klidang Lor	-	-	-	-
10	Kasepuhan	-	-	-	-
11	Watesalit	-	-	-	-
12	Kalipucang Wetan	-	-	-	-
13	Kalipucang Kulon	-	-	-	-
14	Karanganyar	-	-	-	-
15	Denasri Kulon	-	-	-	-
16	Denasri Wetan	-	-	-	-
17	Proyonanggan Tengah	-	-	-	-
18	Proyonanggan Utara	-	-	-	-
19	Proyonanggan Selatan	1	2	71	1.138
20	Karangasem Utara	-	-	-	-
21	Karangasem Selatan	-	-	-	-
	Kecamatan Batang	2	2	118	1.994

Sumber : Dinas Pendidikan dan Kebudayaan Kabupaten Batang

Tabel 4.1.10 Jumlah Sekolah, Guru dan Murid Sekolah Menengah Kejuruan menurut Desa di Kecamatan Batang Tahun Pelajaran 2023/2024 Semester 1

Desa		Sekolah		Jumlah Guru	Jumlah Murid
		Negeri	Swasta		
(1)		(2)	(3)	(4)	(5)
1	Rowobelang	-	-	-	-
2	Cepokokuning	-	2	16	103
3	Pasekaran	-	-	-	-
4	Kalisalak	-	-	-	-
5	Kauman	-	-	-	-
6	Kecepat	-	-	-	-
7	Sambong	-	1	13	250
8	Klidang Wetan	-	-	-	-
9	Klidang Lor	-	-	-	-
10	Kasepuhan	-	-	-	-
11	Watesalit	-	-	-	-
12	Kalipucang Wetan	-	-	-	-
13	Kalipucang Kulon	-	-	-	-
14	Karanganyar	-	-	-	-
15	Denasri Kulon	-	-	-	-
16	Denasri Wetan	-	-	-	-
17	Proyonanggan Tengah	-	1	8	155
18	Proyonanggan Utara	-	-	-	-
19	Proyonanggan Selatan	1	3	140	2.675
20	Karangasem Utara	-	1	15	316
21	Karangasem Selatan	-	-	-	-
Kecamatan Batang		1	8	192	3.499

Sumber : Dinas Pendidikan dan Kebudayaan Kabupaten Batang

Tabel 4.2.1 Jumlah Sarana Kesehatan menurut Jenis Sarana Kesehatan dan Desa di Kecamatan Batang, 2023

	Desa	RS	Poliklinik /BP	Puskesmas Rawat Inap	Puskesmas Tanpa Rawat Inap	Apotek
	(1)	(2)	(3)	(4)	(5)	(6)
1	Rowobelang	-	-	-	-	-
2	Cepokokuning	-	-	-	1	1
3	Pasekaran	-	-	-	-	2
4	Kalisalak	-	-	-	-	-
5	Kauman	1	-	-	-	10
6	Kecepak	-	-	-	-	1
7	Sambong	1	-	-	-	2
8	Klidang Wetan	-	-	-	-	1
9	Klidang Lor	-	-	-	-	-
10	Kasepuhan	-	-	-	-	1
11	Watesalit	-	-	-	-	1
12	Kalipucang Wetan	-	-	-	-	1
13	Kalipucang Kulon	-	-	-	-	-
14	Karanganyar	-	-	-	-	-
15	Denasri Kulon	-	-	-	-	-
16	Denasri Wetan	-	-	-	1	-
17	Proyonanggan Tengah	-	-	-	1	5
18	Proyonanggan Utara	-	-	-	1	1
19	Proyonanggan Selatan	-	-	-	-	1
20	Karangasem Utara	-	-	-	-	2
21	Karangasem Selatan	-	-	-	-	2
	Kecamatan Batang	2	-	-	4	31

Sumber : Laporan Desa

Tabel 4.2.2 Jumlah Upaya Kesehatan Bersumberdaya Masyarakat (UKBM) di Kecamatan Batang

Desa		Posyandu Aktif Sebulan Sekali	Posbindu Aktif
(1)		(2)	(3)
1	Rowobelang	7	1
2	Cepokokuning	11	1
3	Pasekaran	22	1
4	Kalisalak	8	1
5	Kauman	48	1
6	Kecepak	4	1
7	Sambong	10	1
8	Klidang Wetan	5	1
9	Klidang Lor	6	1
10	Kasepuhan	22	1
11	Watesalit	10	1
12	Kalipucang Wetan	3	1
13	Kalipucang Kulon	4	1
14	Karanganyar	2	1
15	Denasri Kulon	8	1
16	Denasri Wetan	5	2
17	Proyonanggan Tengah	25	5
18	Proyonanggan Utara	15	1
19	Proyonanggan Selatan	19	19
20	Karangasem Utara	17	1
21	Karangasem Selatan	11	1
Kecamatan Batang		262	44

Sumber : Laporan Desa

Tabel 4.2.3 Jumlah Penduduk Penyandang Disabilitas menurut Desa di Kecamatan Batang, 2024

Desa		Penduduk Penyandang Disabilitas
(1)		(2)
1	Rowobelang	8
2	Cepokokuning	12
3	Pasekaran	10
4	Kalisalak	12
5	Kauman	18
6	Kecepat	9
7	Sambong	11
8	Klidang Wetan	6
9	Klidang Lor	36
10	Kasepuhan	32
11	Watesalit	9
12	Kalipucang Wetan	13
13	Kalipucang Kulon	8
14	Karanganyar	12
15	Denasri Kulon	19
16	Denasri Wetan	7
17	Proyonanggan Tengah	24
18	Proyonanggan Utara	14
19	Proyonanggan Selatan	23
20	Karangasem Utara	47
21	Karangasem Selatan	87
Kecamatan Batang		417

Sumber : Laporan Desa

Tabel 4.2.4 Jumlah Tenaga Medis dan Non Medis menurut Jenis Kelamin di Puskesmas Batang ,2023

Rincian	Laki-laki	Perempuan	Jumlah
(1)	(2)	(3)	(4)
Jumlah Tenaga Medis	-	-	12
- Dokter Spesialis	-	-	-
- Dokter Umum	5	4	9
- Dokter Gigi	-	3	3
- Dokter Gigi Spesialis	-	-	-
Jumlah Tenaga Keperawatan dan Kebidanan	-	-	114
- Perawat	7	31	39
- Bidan	-	73	75
Jumlah Tenaga KM, Kesehatan Lingkungan dan Gizi	-	-	13
- Kesehatan Masyarakat	1	2	2
- Kesehatan Lingkungan	1	4	5
- Gizi	-	7	6
Jumlah Tenaga TB, Keterampilan Fisik dan Keteknisian Medis	-	-	8
- Ahli Laboratorium Medik	2	2	-
- Tenaga Teknik Biomedika Lainnya	-	-	4
- Keterampilan Fisik	-	-	-
- Keteknisian Medis	3	9	4
Jumlah Tenaga Kefarmasian	-	-	6
- Tenaga Teknis Kefarmasian	-	3	3
- Apoteker	-	3	3
Jumlah Tenaga Penunjang/Pendukung Kesehatan	-	-	27
- Pejabat Struktural	-	-	-
- Tenaga Dukungan Manajemen	17	10	27

Sumber : Dinas Kesehatan Kabupaten Batang

Tabel 4.2.5 Jumlah Peserta Keluarga Berencana Baru/Akseptor Baru di Kecamatan Batang, 2023

Desa		Metode Kontrasepsi						Jumlah	
		IUD	MOW	MOP	Kondom	Implant	Suntikan		Pil
(1)		(2)	(3)	(4)	(5)	(6)	(7)	(8)	(9)
1	Rowobelang	18	-	-	11	15	55	6	105
2	Cepokokuning	19	1	-	6	14	37	6	83
3	Pasekaran	17	2	-	8	18	38	4	87
4	Kalisalak	13	-	-	10	12	32	7	74
5	Kauman	46	3	-	21	37	148	8	263
6	Kecepat	19	-	-	4	18	26	1	68
7	Sambong	24	4	-	14	31	56	8	137
8	Klidang Wetan	9	-	-	3	15	31	1	59
9	Klidang Lor	9	2	-	3	36	28	2	80
10	Kasepuhan	30	1	-	16	61	137	11	256
11	Watesalit	7	-	-	6	17	36	1	67
12	Kalipucang Wetan	3	1	-	2	14	21	1	42
13	Kalipucang Kulon	2	-	-	1	19	15	-	37
14	Karanganyar	1	-	-	3	9	15	-	28
15	Denasri Kulon	7	-	-	10	37	62	10	126
16	Denasri Wetan	10	1	-	6	40	22	2	81
17	Proyonggan Tengah	25	1	-	5	26	46	9	112
18	Proyonggan Utara	17	3	-	10	14	71	6	121
19	Proyonggan Selatan	24	3	1	15	15	54	8	120
20	Karangasem Utara	26	3	-	8	101	145	4	287
21	Karangasem Selatan	15	1	-	6	46	86	4	158
Kecamatan Batang		340	26	1	168	595	1.161	99	2.390

Tabel 4.2.6 Jumlah Peserta Keluarga Berencana Aktif menurut Kontrasepsi di Kecamatan Batang, 2023

Desa		Metode Kontrasepsi				
		IUD	MOW	MOP	Kondom	Implant
(1)		(2)	(3)	(4)	(5)	(6)
1	Rowobelang	80	13	0	100	88
2	Cepokokuning	108	16	2	55	84
3	Pasekaran	140	27	2	66	66
4	Kalisalak	98	24	1	45	54
5	Kauman	210	52	4	103	189
6	Kecepak	75	15	0	26	47
7	Sambong	134	53	1	55	115
8	Klidang Wetan	76	38	5	15	92
9	Klidang Lor	49	57	1	5	61
10	Kasepuhan	125	69	2	47	188
11	Watesalit	51	16	0	30	57
12	Kalipucang Wetan	23	11	0	13	47
13	Kalipucang Kulon	20	5	1	20	69
14	Karanganyar	25	6	0	20	28
15	Denasri Kulon	35	31	0	45	91
16	Denasri Wetan	53	25	0	15	136
17	Proyonanggan Tengah	87	45	3	39	92
18	Proyonanggan Utara	88	23	0	43	54
19	Proyonanggan Selatan	104	66	1	49	62
20	Karangasem Utara	142	89	7	43	222
21	Karangasem Selatan	90	26	3	48	115
Kecamatan Batang		1.813	707	33	882	1.957

Lanjutan Tabel 4.2.6

Desa		Metode Kontrasepsi			PUS	Persentase
		Suntikan	Pil	Jumlah		
(1)		(7)	(8)	(9)	(10)	(11)
1	Rowobelang	272	59	612	927	66,02
2	Cepokokuning	285	74	624	879	70,99
3	Pasekaran	348	81	730	993	73,51
4	Kalisalak	258	66	546	764	71,47
5	Kauman	807	143	1.508	2.301	65,54
6	Kecepak	247	53	463	661	70,05
7	Sambong	403	91	852	1.258	67,73
8	Klidang Wetan	347	147	720	893	80,63
9	Klidang Lor	451	121	745	933	79,85
10	Kasepuhan	1.082	299	1.812	2.583	70,15
11	Watesalit	223	46	423	629	67,25
12	Kalipucang Wetan	179	23	296	408	72,55
13	Kalipucang Kulon	108	34	257	339	75,81
14	Karanganyar	80	52	211	296	71,28
15	Denasri Kulon	584	63	849	1.225	69,31
16	Denasri Wetan	462	50	741	986	75,15
17	Proyonanggan Tengah	458	90	814	1.080	75,37
18	Proyonanggan Utara	385	79	672	1.025	65,56
19	Proyonanggan Selatan	503	203	988	1.340	73,73
20	Karangasem Utara	1.037	364	1.904	2.725	69,87
21	Karangasem Selatan	600	201	1.083	1.541	70,28
Kecamatan Batang		9.119	2.339	16.850	23.786	70,84

Sumber : PLKB Kecamatan Batang

Tabel 4.3.1 Jumlah Keluarga Pengguna Listrik menurut Jenis dan Desa di Kecamatan Batang, 2024

Desa		Pengguna Listrik			Bukan Pengguna Listrik
		PLN	Non PLN	Jumlah	
(1)		(2)	(2)	(3)	(4)
1	Rowobelang	1.116	-	1.116	-
2	Cepokokuning	1.116	-	1.116	-
3	Pasekaran	1.836	-	1.836	-
4	Kalisalak	4.217	-	4.217	-
5	Kauman	5.259	-	5.259	-
6	Kecepat	981	-	981	-
7	Sambong	2.301	-	2.301	-
8	Klidang Wetan	1.277	-	1.277	-
9	Klidang Lor	1.455	-	1.455	-
10	Kasepuhan	4.842	-	4.842	-
11	Watesalit	1.253	-	1.253	-
12	Kalipucang Wetan	757	-	757	-
13	Kalipucang Kulon	614	-	614	-
14	Karanganyar	527	-	527	-
15	Denasri Kulon	2.009	-	2.009	-
16	Denasri Wetan	1.818	-	1.818	-
17	Proyonanggan Tengah	2.835	-	2.835	-
18	Proyonanggan Utara	2.337	-	2.337	-
19	Proyonanggan Selatan	2.761	-	2.761	-
20	Karangasem Utara	5.097	-	5.097	-
21	Karangasem Selatan	3.322	-	3.322	-
Kecamatan Batang		47.730	-	47.730	-

Sumber : Laporan Desa

Tabel 4.3.2 Jenis Bahan Bakar untuk Memasak yang Digunakan oleh Sebagian Besar Keluarga di Kecamatan Batang, 2024

Desa		Jenis Bahan Bakar
(1)		(2)
1	Rowobelang	Elpiji 3 kg
2	Cepokokuning	Elpiji 3 kg
3	Pasekaran	Elpiji 3 kg
4	Kalisalak	Elpiji 3 kg
5	Kauman	Elpiji 3 kg
6	Kecepat	Elpiji 3 kg
7	Sambong	Elpiji 3 kg
8	Klidang Wetan	Elpiji 3 kg
9	Klidang Lor	Elpiji 3 kg
10	Kasepuhan	Elpiji 3 kg
11	Watesalit	Elpiji 3 kg
12	Kalipucang Wetan	Elpiji 3 kg
13	Kalipucang Kulon	Elpiji 3 kg
14	Karanganyar	Elpiji 3 kg
15	Denasri Kulon	Elpiji 3 kg
16	Denasri Wetan	Elpiji 3 kg
17	Proyonanggan Tengah	Elpiji 3 kg
18	Proyonanggan Utara	Elpiji 3 kg
19	Proyonanggan Selatan	Elpiji 3 kg
20	Karangasem Utara	Elpiji 3 kg
21	Karangasem Selatan	Elpiji 3 kg

Sumber : Laporan Desa

Tabel 4.3.3 Jenis Sumber Air Minum Yang Digunakan oleh Sebagian Besar Keluarga di Kecamatan Batang, 2024

Desa		Jenis Sumber Air Minum
(1)		(2)
1	Rowobelang	Sumur
2	Cepokokuning	Ledeng dengan meteran (PAM/PDAM)
3	Pasekaran	Ledeng dengan meteran (PAM/PDAM)
4	Kalisalak	Ledeng dengan meteran (PAM/PDAM)
5	Kauman	Sumur bor atau pompa
6	Kecepat	Ledeng dengan meteran (PAM/PDAM)
7	Sambong	Ledeng dengan meteran (PAM/PDAM)
8	Klidang Wetan	Ledeng dengan meteran (PAM/PDAM)
9	Klidang Lor	Ledeng dengan meteran (PAM/PDAM)
10	Kasepuhan	Ledeng dengan meteran (PAM/PDAM)
11	Watesalit	Ledeng dengan meteran (PAM/PDAM)
12	Kalipucang Wetan	Sumur bor atau pompa
13	Kalipucang Kulon	Sumur bor atau pompa
14	Karanganyar	Sumur bor atau pompa
15	Denasri Kulon	Sumur bor atau pompa
16	Denasri Wetan	Sumur bor atau pompa
17	Proyonanggan Tengah	Ledeng dengan meteran (PAM/PDAM)
18	Proyonanggan Utara	Ledeng dengan meteran (PAM/PDAM)
19	Proyonanggan Selatan	Ledeng dengan meteran (PAM/PDAM)
20	Karangasem Utara	Ledeng dengan meteran (PAM/PDAM)
21	Karangasem Selatan	Ledeng dengan meteran (PAM/PDAM)

Sumber : Laporan Desa

Tabel 4.3.4 Fasilitas Tempat Buang Air Besar yang Digunakan oleh Sebagian Besar Keluarga di Kecamatan Batang, 2024

Desa		Fasilitas Tempat Buang Air Besar
(1)		(2)
1	Rowobelang	Jamban sendiri
2	Cepokokuning	Jamban sendiri
3	Pasekaran	Jamban sendiri
4	Kalisalak	Jamban sendiri
5	Kauman	Jamban sendiri
6	Kecepak	Jamban sendiri
7	Sambong	Jamban sendiri
8	Klidang Wetan	Jamban sendiri
9	Klidang Lor	Jamban sendiri
10	Kasepuhan	Jamban sendiri
11	Watesalit	Jamban sendiri
12	Kalipucang Wetan	Jamban sendiri
13	Kalipucang Kulon	Jamban sendiri
14	Karanganyar	Jamban sendiri
15	Denasri Kulon	Jamban sendiri
16	Denasri Wetan	Jamban sendiri
17	Proyonanggan Tengah	Jamban sendiri
18	Proyonanggan Utara	Jamban sendiri
19	Proyonanggan Selatan	Jamban sendiri
20	Karangasem Utara	Jamban sendiri
21	Karangasem Selatan	Jamban sendiri

Sumber : Laporan Desa

Tabel 4.4.1 Jumlah Tempat Ibadah di Kecamatan Batang, 2024

	Desa	Masjid	Musholla	Gereja Kristen	Gereja Katolik	Pura	Wihara
	(1)	(2)	(3)	(4)	(5)	(6)	(7)
1	Rowobelang	5	8	-	-	-	-
2	Cepokokuning	6	14	-	-	-	-
3	Pasekaran	4	17	-	-	-	-
4	Kalisalak	4	11	-	-	-	-
5	Kauman	10	50	1	-	-	-
6	Kecepak	2	11	-	-	-	-
7	Sambong	6	25	-	-	-	-
8	Klidang Wetan	2	11	-	-	-	-
9	Klidang Lor	2	8	-	-	-	-
10	Kasepuhan	6	32	-	-	-	-
11	Watesalit	3	9	-	-	-	-
12	Kalipucang Wetan	3	4	-	-	-	-
13	Kalipucang Kulon	1	7	-	-	-	-
14	Karanganyar	2	6	-	-	-	-
15	Denasri Kulon	1	19	-	-	-	-
16	Denasri Wetan	1	19	-	-	-	-
17	Proyonanggan Tengah	5	26	-	1	-	-
18	Proyonanggan Utara	6	15	1	-	-	-
19	Proyonanggan Selatan	5	28	-	-	-	-
20	Karangasem Utara	7	29	-	-	-	-
21	Karangasem Selatan	3	29	-	-	-	-
	Kecamatan Batang	84	378	2	1	-	-

Sumber : Laporan Desa

Tabel 4.4.2 Jumlah Nikah menurut Bulan di Kecamatan Batang, 2021-2023

Bulan		Tahun		
		2021	2022	2023
(1)		(2)	(3)	(4)
1	Januari	56	56	62
2	Februari	73	73	64
3	Maret	108	118	70
4	April	54	7	33
5	Mei	107	133	115
6	Juni	67	46	88
7	Juli	166	158	95
8	Agustus	63	19	33
9	September	57	68	67
10	Oktober	80	81	86
11	November	98	116	95
12	Desember	99	65	95
Kecamatan Batang		1.028	940	903

Sumber : Kementerian Agama Kabupaten Batang

Tabel 4.4.3 Jumlah Nikah menurut Desa di Kecamatan Batang, 2023

Desa		Lokasi Nikah		Jumlah	
		Di Kantor	Luar Kantor		
(1)		(2)	(3)	(4)	
1	Rowobelang	2	22	24	
2	Cepokokuning	3	18	21	
3	Pasekaran	3	30	33	
4	Kalisalak	5	20	25	
5	Kauman	8	105	113	
6	Kecepat	-	18	18	
7	Sambong	1	37	38	
8	Klidang Wetan	4	19	23	
9	Klidang Lor	2	25	27	
10	Kasepuhan	14	67	81	
11	Watesalit	4	22	26	
12	Kalipucang Wetan	1	11	12	
13	Kalipucang Kulon	3	6	9	
14	Karanganyar	1	8	9	
15	Denasri Kulon	8	43	51	
16	Denasri Wetan	7	31	38	
17	Proyonanggan Tengah	10	45	55	
18	Proyonanggan Utara	13	38	51	
19	Proyonanggan Selatan	12	59	71	
20	Karangasem Utara	18	94	112	
21	Karangasem Selatan	7	59	66	
Kecamatan Batang		2023	126	777	903
		2022	121	819	940

Sumber : Kementerian Agama Kabupaten Batang

Tabel 4.4.4 Jumlah Jemaah Haji menurut Jenis Kelamin dan Desa di Kecamatan Batang, 2024

Desa		Jenis Kelamin		Jumlah
		Laki-laki	Perempuan	
(1)		(2)	(3)	(4)
1	Rowobelang	-	1	1
2	Cepokokuning	-	1	1
3	Pasekaran	1	2	3
4	Kalisalak	8	11	19
5	Kauman	1	15	16
6	Kecepat	0	3	1
7	Sambong	-	7	7
8	Klidang Wetan	-	2	2
9	Klidang Lor	-	3	3
10	Kasepuhan	-	4	4
11	Watesalit	-	3	3
12	Kalipucang Wetan	-	-	-
13	Kalipucang Kulon	-	-	-
14	Karanganyar	-	-	-
15	Denasri Kulon	1	3	4
16	Denasri Wetan	3	2	5
17	Proyonanggan Tengah	1	7	8
18	Proyonanggan Utara	2	3	5
19	Proyonanggan Selatan	2	7	9
20	Karangasem Utara	1	7	8
21	Karangasem Selatan	1	4	5
Kecamatan Batang		21	85	106

Sumber : Kementerian Agama Kabupaten Batang

Tabel 4.5.1 Jumlah Bantuan Sosial Berdasarkan Data Terpadu Kesejahteraan Sosial Menurut Desa di Kecamatan Batang, 2023

Desa		Program Keluarga Harapan (ruta)	KIS/PBI/BPJS Ditanggung oleh APBN (jiwa)	Bantuan Sosial Pangan (ruta)
(1)		(2)	(3)	(5)
1	Rowobelang	88	1193	83
2	Cepokoking	86	948	342
3	Pasekaran	79	1147	109
4	Kalisalak	47	915	51
5	Kauman	190	2486	94
6	Kecepat	56	1166	37
7	Sambong	128	1580	82
8	Klidang Wetan	120	1734	111
9	Klidang Lor	118	2698	138
10	Kasepuhan	408	3943	433
11	Watesalit	88	859	134
12	Kalipucang Wetan	47	787	58
13	Kalipucang Kulon	86	985	105
14	Karanganyar	37	652	26
15	Denasri Kulon	349	3743	422
16	Denasri Wetan	297	3161	380
17	Proyonanggan Tengah	144	1365	68
18	Proyonanggan Utara	238	2447	222
19	Proyonanggan Selatan	170	2359	126
20	Karangasem Utara	168	2535	141
21	Karangasem Selatan	195	2217	154
Kecamatan Batang		3139	38920	3316

Sumber : KEPMENSOS

Tabel 4.5.2 Ketersediaan Fasilitas/Lapangan Olahraga Menurut Jenis Olahraga dan Desa di Kecamatan Batang,2023

Desa		Sepak Bola	Bola Voli	Bulu Tangkis	Bola Basket
(1)		(2)	(3)	(4)	(5)
1	Rowobelang	Rusak sedang	Baik	Rusak parah	Tidak ada
2	Cepokokuning	Rusak sedang	Rusak parah	Baik	Tidak ada
3	Pasekaran	Tidak ada	Ada, baik	Ada, baik	Tidak ada
4	Kalisalak	Ada, baik	Ada, baik	Ada, baik	Tidak ada
5	Kauman	Ada, baik	Ada, baik	Ada, baik	Tidak ada
6	Kecepat	Ada, baik	Ada, baik	Ada, baik	Tidak ada
7	Sambong	Ada, baik	Ada, baik	Ada, baik	Tidak ada
8	Klidang Wetan	Ada, baik	Ada, baik	Ada, rusak sedang	Tidak ada
9	Klidang Lor	Ada, baik	Tidak ada	Tidak ada	Tidak ada
10	Kasepuhan	Ada, baik	Ada, baik	Ada, baik	Ada, baik
11	Watesalit	Ada, baik	Tidak ada	Ada, baik	Tidak ada
12	Kalipucang Wetan	Tidak ada	Tidak ada	Tidak ada	Tidak ada
13	Kalipucang Kulon	Tidak ada	Tidak ada	Ada, baik	Tidak ada
14	Karanganyar	Tidak ada	Tidak ada	Tidak ada	Tidak ada
15	Denasri Kulon	Ada, rusak sedang	Tidak ada	Ada, baik	Tidak ada
16	Denasri Wetan	Ada, baik	Tidak ada	Ada, baik	Tidak ada
17	Proyonanggan Tengah	Tidak ada	Tidak ada	Ada, baik	Tidak ada
18	Proyonanggan Utara	Tidak ada	Ada, rusak parah	Ada, rusak parah	Tidak ada
19	Proyonanggan Selatan	Ada, baik	Ada, baik	Ada, baik	Ada, baik
20	Karangasem Utara	Ada, baik	Ada, baik	Ada, baik	Tidak ada
21	Karangasem Selatan	Ada, baik	Tidak ada	Ada, rusak sedang	Tidak ada

Lanjutan Tabel 4.5.2

Desa		Tenis Lapangan	Tenis meja	Futsal	Renang
(1)		(6)	(7)	(8)	(9)
1	Rowobelang	Tidak ada	Tidak ada	Tidak ada	Tidak ada
2	Cepokokuning	Tidak ada	Ada, baik	Tidak ada	Tidak ada
3	Pasekaran	Tidak ada	Ada, baik	Ada, baik	Tidak ada
4	Kalislak	Tidak ada	Ada, baik	Ada, baik	Tidak ada
5	Kauman	Ada, baik	Ada, baik	Tidak ada	Ada, baik
6	Kecepat	Tidak ada	Tidak ada	Tidak ada	Tidak ada
7	Sambong	Tidak ada	Ada, baik	Tidak ada	Tidak ada
8	Klidang Wetan	Tidak ada	Tidak ada	Tidak ada	Tidak ada
9	Klidang Lor	Tidak ada	Tidak ada	Tidak ada	Tidak ada
10	Kasepuhan	Tidak ada	Ada, rusak sedang	Tidak ada	Ada, baik
11	Watesalit	Tidak ada	Ada, rusak sedang	Tidak ada	Tidak ada
12	Kalipucang Wetan	Tidak ada	Ada, baik	Tidak ada	Ada, baik
13	Kalipucang Kulon	Tidak ada	Ada, baik	Tidak ada	Tidak ada
14	Karanganyar	Tidak ada	Tidak ada	Tidak ada	Tidak ada
15	Denasri Kulon	Tidak ada	Ada, baik	Tidak ada	Tidak ada
16	Denasri Wetan	Tidak ada	Ada, rusak sedang	Tidak ada	Tidak ada
17	Proyonanggan Tengah	Tidak ada	Ada, baik	Tidak ada	idak ada
18	Proyonanggan Utara	Tidak ada	Ada, rusak sedang	Ada, rusak sedang	Tidak ada
19	Proyonanggan Selatan	Tidak ada	Ada, baik	Ada, baik	Ada, baik
20	Karangasem Utara	Tidak ada	Ada, baik	Tidak ada	Tidak ada
21	Karangasem Selatan	Tidak ada	Ada, baik	Tidak ada	Tidak ada

Sumber : Laporan Desa

Tabel 4.5.3 Jumlah Kejadian Bencana Alam menurut Desa dan Jenis Bencana Alam di Kecamatan Batang*

Desa		Tanah Longsor	Banjir	Angin Kencang	Abrasi
(1)		(2)	(3)	(4)	(5)
1	Rowobelang	-	-	-	-
2	Cepokokuning	-	-	-	-
3	Pasekaran	-	-	-	-
4	Kalisalak	-	-	-	-
5	Kauman	-	-	-	-
6	Kecepat	-	-	-	-
7	Sambong	-	-	-	-
8	Klidang Wetan	-	1	-	-
9	Klidang Lor	-	5	-	-
10	Kasepuhan	-	-	-	1
11	Watesalit	-	1	-	-
12	Kalipucang Wetan	-	1	-	-
13	Kalipucang Kulon	-	3	-	-
14	Karanganyar	-	-	-	-
15	Denasri Kulon	-	1	-	1
16	Denasri Wetan	-	-	-	-
17	Proyonanggan Tengah	-	-	-	-
18	Proyonanggan Utara	-	-	-	-
19	Proyonanggan Selatan	-	-	-	-
20	Karangasem Utara	-	1	1	1
21	Karangasem Selatan	-	-	-	-
Kecamatan Batang		-	13	1	3

Sumber : Laporan Desa

Tabel 4.5.4 Keberadaan Fasilitas/Upaya Antisipasi/Mitigasi Bencana Alam menurut Desa di Kecamatan Batang

Desa		Fasilitas/Upaya Antisipasi/Mitigasi Bencana Alam
(1)		(2)
1	Rowobelang	Tidak ada
2	Cepokokuning	Tidak ada
3	Pasekaran	Tidak ada
4	Kalisalak	Tidak ada
5	Kauman	Ada
6	Kecepak	Tidak ada
7	Sambong	Ada
8	Klidang Wetan	Tidak ada
9	Klidang Lor	Ada
10	Kasepuhan	Tidak ada
11	Watesalit	Ada
12	Kalipucang Wetan	Tidak ada
13	Kalipucang Kulon	Ada
14	Karanganyar	Tidak ada
15	Denasri Kulon	Ada
16	Denasri Wetan	Ada
17	Proyonanggan Tengah	Ada
18	Proyonanggan Utara	Tidak ada
19	Proyonanggan Selatan	Tidak ada
20	Karangasem Utara	Ada
21	Karangasem Selatan	Tidak ada

Sumber : Laporan Desa

05

P E R T A N I A N

<https://batangkab.bps.go.id>



BAB V

Pertanian

PENJELASAN TEKNIS

1. **Data pokok tanaman pangan yang dikumpulkan** adalah luas panen dan produktivitas (hasil per hektar). Produksi tanaman pangan merupakan hasil perkalian antara luas panen dengan produktivitas. Pengumpulan data luas panen dilakukan setiap bulan dengan pendekatan area kecamatan di seluruh wilayah Indonesia. Pengumpulan data produktivitas dilakukan melalui pengukuran langsung pada plot ubinan berukuran $2\frac{1}{2}$ m x $2\frac{1}{2}$ m. Pengumpulan data produktivitas dilakukan setiap subround (empat bulanan) pada waktu panen petani.
2. **Data produksi padi dan palawija** yang disajikan adalah dalam kualitas: gabah kering giling (padi), pipilan kering (jagung), biji kering (kedelai dan kacang tanah), dan umbi basah (ubi kayu dan ubi jalar).
3. **Tanaman sayuran dan buah-buahan semusim** **Tanaman sayuran semusim** adalah tanaman sumber vitamin, garam mineral dan lain-lain yang dikonsumsi dari bagian tanaman yang berupa daun, bunga, buah, dan umbinya, yang berumur kurang dari satu tahun.

Tanaman buah-buahan semusim adalah tanaman sumber vitamin, garam mineral, dan lain-lain yang dikonsumsi dari bagian tanaman yang berupa buah, berumur kurang dari satu

tahun, tidak berbentuk pohon/rumpun tetapi menjalar dan berbatang lunak.

4. **Tanaman buah-buahan tahunan** adalah tanaman sumber vitamin, garam mineral, dan lain-lain yang dikonsumsi dari bagian tanaman yang berupa buah dan merupakan tanaman tahunan. **Tanaman sayuran tahunan** adalah tanaman sumber vitamin, garam mineral, dan lain-lain yang dikonsumsi dari bagian tanaman yang berupa daun dan atau buah yang berumur lebih dari satu tahun.
5. **Luas panen tanaman hortikultura** adalah luas tanaman sayuran, buah-buahan, biofarmaka, dan tanaman hias yang diambil hasilnya/dipanen pada periode pelaporan.
6. **Luas panen untuk tanaman sayuran** adalah luas tanaman yang dipanen sekaligus/habis/dibongkar dan luas tanaman yang dipanen berkali-kali (lebih dari satu kali)/belum habis.
Tanaman yang dipanen sekaligus/ habis/dibongkar adalah tanaman yang sehabis panen langsung dibongkar/dicabut, terdiri dari bawang merah, bawang putih, bawang daun, kentang, kol/kubis, kembang kol, petsai/sawi, wortel, lobak, dan kacang merah.

Tanaman yang dipanen berkali-kali (lebih dari satu kali)/belum habis adalah tanaman yang pemanenannya lebih dari satu kali dan biasanya dibongkar apabila panen terakhir sudah tidak memadai lagi, terdiri dari: kacang panjang, cabe besar, cabe rawit, jamur, tomat, terung, buncis, ketimun, labu siam, kangkung, bayam, melon, semangka, dan blewah.

-
7. **Produksi hortikultura** adalah hasil menurut bentuk produk dari setiap tanaman sayuran, buah-buahan, biofarmaka dan tanaman hias yang diambil berdasarkan luas yang dipanen/tanaman yang menghasilkan pada bulan/triwulan laporan.

<https://batangkab.bps.go.id>

BAB V

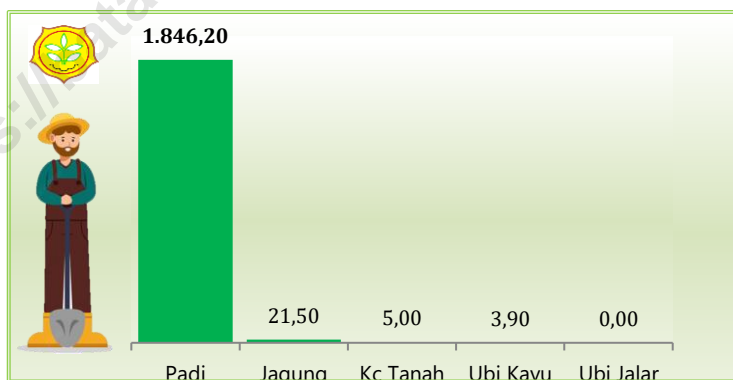
Pertanian

BAB V

PERTANIAN

Dalam upaya peningkatan produktivitas tanaman pertanian, maka pemerintah daerah Kecamatan Batang melakukan berbagai upaya dan program kegiatan antara lain perbaikan saluran irigasi, penyuluhan pertanian, pemberian bantuan pupuk, bibit tanaman dan obat pertanian. Hal ini dilakukan agar hasil panen produk-produk pertanian terutama tanaman pangan dapat terus meningkat baik dari segi kuantitas maupun kualitas.

Gambar 5. Luas Panen Tanaman Padi dan Palawija (Ha) di Kecamatan Batang, 2023



Berdasarkan data dari Dinas Pangan dan Pertanian (Dispaperta) Kabupaten Batang, luas panen untuk tanaman padi mencapai 1.846,2 ha, jagung 21,5 ha, kacang tanah 5,0 ha dan ubi kayu 3,9 ha. Tanaman padi merupakan tanaman dengan rasio luas

panen yang paling besar dibanding tanaman lainya, yaitu mampu mencapai luas panen 1,16 kali lipat lebih besar jika dibandingkan dengan luas tanamnya yang seluas 1.595,0 ha.

Tabel 5.1.1 Laporan Bulanan Luas Tanaman Padi di Kecamatan Batang, 2023

Bulan		Luas Areal (Ha)				
		Tanam Awal Bulan Yang Lalu	Panen	Tanam	Puso/Rusak	Tanam Akhir Bulan
(1)		(2)	(3)	(4)	(5)	(6)
1	Januari	301,7	0,0	598,2	0,0	914,0
2	Februari	914,0	32,2	0,0	0,0	881,0
3	Maret	881,0	262,5	32,2	0,0	645,3
4	April	645,3	598,2	0,0	0,0	33,0
5	Mei	33,0	0,0	0,0	0,0	33,0
6	Juni	33,0	32,2	575,7	0,0	589,3
7	Juli	589,3	0,0	345,4	0,0	942,9
8	Agustus	942,9	0,0	0,0	0,0	942,9
9	September	942,9	575,7	0,0	0,0	353,6
10	Oktober	353,6	345,4	0,0	0,0	0,0
11	November	0,0	0,0	32,2	0,0	33,0
12	Desember	33,0	0,0	11,3	0,0	44,6
Kecamatan Batang		2023	1.846,2	1.595,0	0,0	5.412,6
		2022	1.874,9	1.824,8	-	-
		2021	1.524,0	1.927,5	421,0	-

Sumber : Dispartera Kabupaten Batang, hasil olah SIMTP

Tabel 5.1.2 Laporan Bulanan Luas Tanaman Palawija Jagung di Kecamatan Batang, 2023

Bulan		Luas Areal (Ha)				
		Tanam an Awal Bulan Yang Lalu	Panen	Tanam	Puso/ Rusak	Tanama n Akhir Bulan
(1)		(2)	(3)	(4)	(5)	(6)
1	Januari	7,0	0,0	1,0	0,0	8,0
2	Februari	8,0	3,9	0,0	0,0	4,0
3	Maret	4,0	2,9	0,0	0,0	1,0
4	April	1,0	0,0	2,9	0,0	4,0
5	Mei	4,0	1,0	2,9	0,0	6,0
6	Juni	6,0	0,0	5,9	0,0	12,0
7	Juli	12,0	2,9	0,0	0,0	9,0
8	Agustus	9,0	2,9	2,0	0,0	8,0
9	September	8,0	5,9	0,0	0,0	2,0
10	Oktober	2,0	0,0	0,0	0,0	2,0
11	November	2,0	2,0	0,0	0,0	0,0
12	Desember	0,0	0,0	3,9	0,0	4,0
Kecamatan Batang		2023	21,5	18,6	0,0	60,0
		2022	35,2	23,4	-	-
		2021	7,9	25,5	-	-

Sumber : Dispaperta Kabupaten Batang, hasil olah SIMTP

Tabel 5.1.3 Laporan Bulanan Luas Tanaman Palawija Kacang Tanah di Kecamatan Batang, 2023

Bulan		Luas Areal (Ha)				
		Tanaman Awal Bulan Yang Lalu	Panen	Tanam	Puso/Rusak	Tanaman Akhir Bulan
(1)		(2)	(3)	(4)	(5)	(6)
1	Januari	1,0	0,0	2,0	0,0	3,0
2	Februari	3,0	1,0	0,0	0,0	2,0
3	Maret	2,0	0,0	0,0	0,0	2,0
4	April	2,0	0,0	0,0	0,0	2,0
5	Mei	2,0	2,0	0,0	0,0	0,0
6	Juni	0,0	0,0	1,0	0,0	1,0
7	Juli	1,0	0,0	0,0	0,0	1,0
8	Agustus	1,0	0,0	0,0	0,0	1,0
9	September	1,0	1,0	0,0	0,0	0,0
10	Oktober	0,0	0,0	1,0	0,0	1,0
11	November	1,0	0,0	0,0	0,0	1,0
12	Desember	1,0	1,0	6,8	0,0	7,0
Kecamatan Batang		2023	5,0	10,8	-	21,0
		2022	4,9	3,0	-	-
		2021	4,0	6,0	-	-

Sumber : Dispaperta Kabupaten Batang, hasil olah SIMTP

Tabel 5.1.4 Laporan Bulanan Luas Tanaman Palawija Ubikayu/Singkong Tanah di Kecamatan Batang, 2023

Bulan		Luas Areal (Ha)				
		Tanaman Awal Bulan Yang Lalu	Panen	Tanam	Puso/ Rusak	Tanaman Akhir Bulan
(1)		(2)	(3)	(4)	(5)	(6)
1	Januari	0,0	0,0	1,0	0,0	1,0
2	Februari	1,0	0,0	0,0	0,0	1,0
3	Maret	1,0	0,0	2,0	0,0	3,0
4	April	3,0	0,0	0,0	0,0	3,0
5	Mei	3,0	2,9	0,0	0,0	0,0
6	Juni	0,0	0,0	4,9	0,0	5,0
7	Juli	5,0	0,0	0,0	0,0	5,0
8	Agustus	5,0	0,0	2,9	0,0	8,0
9	September	8,0	0,0	0,0	0,0	8,0
10	Oktober	8,0	1,0	0,0	0,0	7,0
11	November	7,0	0,0	0,0	0,0	7,0
12	Desember	7,0	0,0	8,1	0,0	15,3
Kecamatan Batang		2023	3,9	18,9	-	63,3
		2022	8,90	2,00	-	-
		2021	7,00	8,00	-	-

Sumber : Dispaperta Kabupaten Batang, hasil olah SIMTP

Tabel 5.1.5 Laporan Bulanan Luas Tanaman Palawija Ubi Jalar/Ketela Rambat di Kecamatan Batang, 2023

Bulan		Luas Areal (Ha)				
		Tanaman Awal Bulan Yang Lalu	Panen	Tanam	Puso/ Rusak	Tanaman Akhir Bulan
(1)		(2)	(3)	(4)	(5)	(6)
1	Januari	0,0	0,0	0,0	0,0	0,0
2	Februari	0,0	0,0	0,0	0,0	0,0
3	Maret	0,0	0,0	0,0	0,0	0,0
4	April	0,0	0,0	0,0	0,0	0,0
5	Mei	0,0	0,0	0,0	0,0	0,0
6	Juni	0,0	0,0	0,0	0,0	0,0
7	Juli	0,0	0,0	0,0	0,0	0,0
8	Agustus	0,0	0,0	0,0	0,0	0,0
9	September	0,0	0,0	0,0	0,0	0,0
10	Oktober	0,0	0,0	0,0	0,0	0,0
11	November	0,0	0,0	0,0	0,0	0,0
12	Desember	0,0	0,0	0,0	0,0	0,0
Kecamatan Batang		2023	0,0	0,0	0,0	0,0
		2022	0,0	0,0	0,0	-
		2021	0,0	0,0	0,0	-

Sumber : Dispaperta Kabupaten Batang, hasil olah SIMTP

Tabel 5.2.1 Luas Panen Tanaman Sayuran dan Buah-buahan Semusim menurut Jenis Tanaman di Kecamatan Batang, 2021-2023

Jenis Tanaman		2021	2022	2023
(1)		(2)	(3)	(4)
1	Bawang Daun (hektar)	-	-	-
2	Bawang Merah (hektar)	-	-	-
3	Bawang Putih (hektar)	-	-	-
4	Bayam (hektar)	10	12	12
5	Blewah (hektar)	-	-	-
6	Buncis (hektar)	-	-	-
7	Cabai Besar (hektar)	-	-	-
8	Cabai Rawit (hektar)	-	-	-
9	Jamur (m ²)	-	-	24
10	Kacang Merah (hektar)	-	-	-
11	Kacang Panjang (hektar)	-	-	-
12	Kangkung (hektar)	13	13	13
13	Kembang Kol (hektar)	-	-	-
14	Kentang (hektar)	-	-	-
15	Ketimun (hektar)	-	-	-
16	Kubis (hektar)	-	-	-
17	Labu Siam (hektar)	-	-	-
18	Lobak (hektar)	-	-	-
19	Melon (hektar)	-	-	-
20	Paprika (hektar)	-	-	-
21	Petsai/Sawi (hektar)	-	-	-
22	Semangka (hektar)	-	-	-
23	Stroberi (hektar)	-	-	-
24	Terung (hektar)	-	-	-
25	Tomat (hektar)	-	-	-
26	Wortel (hektar)	-	-	-

Catatan: Cabai besar termasuk cabai keriting; Jamur merupakan penjumlahan dari jamur lainnya, jamur merang, dan jamur tiram

Sumber: BPS, Statistik Pertanian Hortikultura SPH

Tabel 5.2.2 Produksi Tanaman Sayuran dan Buah-buahan Semusim menurut Jenis Tanaman di Kecamatan Batang, 2021-2023

Jenis Tanaman		2021	2022	2023
(1)		(2)	(3)	(4)
1	Bawang Daun (kuintal)	-	-	-
2	Bawang Merah (kuintal)	-	-	-
3	Bawang Putih (kuintal)	-	-	-
4	Bayam (kuintal)	727	1.023	717
5	Blewah (kuintal)	-	-	-
6	Buncis (kuintal)	-	-	-
7	Cabai Besar (kuintal)	-	-	-
8	Cabai Rawit (kuintal)	-	-	74
9	Jamur (kilogram)	-	-	18
10	Kacang Merah (kuintal)	-	-	-
11	Kacang Panjang (kuintal)	-	-	-
12	Kangkung (kuintal)	1.444	1.325	944
13	Kembang Kol (kuintal)	-	-	-
14	Kentang (kuintal)	-	-	-
15	Ketimun (kuintal)	-	-	-
16	Kubis (kuintal)	-	-	-
17	Labu Siam (kuintal)	-	-	-
18	Lobak (kuintal)	-	-	-
19	Melon (kuintal)	-	-	-
20	Paprika (kuintal)	-	-	-
21	Petsai/Sawi (kuintal)	-	-	-
22	Semangka (kuintal)	-	-	-
23	Stroberi (kuintal)	-	-	-
24	Terung (kuintal)	-	-	-
25	Tomat (kuintal)	-	-	-
26	Wortel (kuintal)	-	-	-

Catatan: Cabai besar termasuk cabai keriting; Jamur merupakan penjumlahan dari jamur lainnya, jamur merang, dan jamur tiram

Sumber: BPS, Statistik Pertanian Hortikultura SPH

Tabel 5.2.3 Luas Panen Tanaman Biofarmaka Menurut Jenis Tanaman di Kecamatan Batang, 2021-2023

Jenis Tanaman		2021	2022	2023
(1)		(2)	(3)	(4)
1	Dlingo (m ²)	-	-	-
2	Jahe (m ²)	-	700	-
3	Kapulaga (m ²)	-	-	-
4	Keji Beling (m ²)	-	-	-
5	Kencur (m ²)	-	-	-
6	Kunyit (m ²)	-	-	-
7	Laos/Lengkuas (m ²)	-	-	-
8	Lempuyang (m ²)	-	-	-
9	Lidah Buaya (m ²)	-	-	-
10	Mahkota Dewa (pohon)	-	-	-
11	Mengkudu (pohon)	-	-	-
12	Sambiloto (m ²)	-	-	-
13	Temuireng (m ²)	-	-	-
14	Temukunci (m ²)	-	-	-
15	Temulawak (m ²)	-	-	-

Sumber: BPS, Statistik Pertanian Hortikultura SPH

Tabel 5.2.4 Produksi Tanaman Biofarmaka Menurut Jenis Tanaman di Kecamatan Batang, 2021-2023

Jenis Tanaman		2021	2022	2023
(1)		(2)	(3)	(4)
1	Dlingo (kilogram)	-	-	-
2	Jahe (kilogram)	-	1.400	-
3	Kapulaga (kilogram)	-	-	-
4	Keji Beling (kilogram)	-	-	-
5	Kencur (kilogram)	-	-	-
6	Kunyit (kilogram)	-	-	-
7	Laos/Lengkuas (kilogram)	-	-	-
8	Lempuyang (kilogram)	-	-	-
9	Lidah Buaya (kilogram)	-	-	-
10	Mahkota Dewa (kilogram)	-	-	-
11	Mengkudu (kilogram)	-	-	-
12	Sambiloto (kilogram)	-	-	-
13	Temuireng (kilogram)	-	-	-
14	Temukunci (kilogram)	-	-	-
15	Temulawak (kilogram)	-	-	-

Sumber: BPS, Statistik Pertanian Hortikultura SPH

Tabel 5.2.5 Luas Panen Tanaman Hias Menurut Jenis Tanaman di Kecamatan Batang, 2021-2023

Jenis Tanaman		2021	2022	2023
(1)		(2)	(3)	(4)
1	Anggrek (m ²)	-	-	-
2	Anthurium Bunga (m ²)	-	-	-
3	Anthurium Daun (m ²)	-	-	-
4	Anyelir (m ²)	-	-	-
5	Balanceng (m ²)	-	-	-
6	Dracaena (m ²)	-	-	-
7	Euphorbia (m ²)	-	-	-
8	Gladiol (m ²)	-	-	-
9	Hanjuang (m ²)	-	-	-
10	Herbras (m ²)	-	-	-
11	Kamboja Jepang/ Adenium (m ²)	-	-	-
12	Keladi Hias/ Caladium (m ²)	-	-	-
13	Krisan/ Chrysantemum (m ²)	-	-	-
14	Mawar (m ²)	-	-	-
15	Melati/ Jasmine (m ²)	607.711	231.553	104.382
16	Monstera (m ²)	-	-	-
17	Pakis (m ²)	-	-	-
18	Palem (pohon/ tree)	-	-	-
19	Pedang-Pedangan/ Sansevieria (m ²)	-	-	-
20	Philodendron (m ²)	-	-	-
21	Pisang-Pisangan/ Heliconia (m ²)	-	-	-
22	Sedap Malam (m ²)	-	-	-
23	Soka (m ²)	-	-	-
24	Sri Rejeki/ Aglaonema (m ²)	-	-	-

Sumber: BPS, Statistik Pertanian Hortikultura SPH

Tabel 5.2.6 Produksi Tanaman Hias Menurut Jenis Tanaman di Kecamatan Batang, 2021-2023

Jenis Tanaman		2021	2022	2023
(1)		(2)	(3)	(4)
1	Anggrek (tangkai)	-	-	-
2	Anthurium Bunga (tangkai)	-	-	-
3	Anthurium Daun (pohon)	-	-	-
4	Anyelir (tangkai)	-	-	-
5	Balanceng (pohon)	-	-	-
6	Dracaena (pohon)	-	-	-
7	Euphorbia (pohon)	-	-	-
8	Gladiol (tangkai)	-	-	-
9	Hanjuang (pohon)	-	-	-
10	Herbras (tangkai)	-	-	-
11	Kamboja Jepang/ Adenium (pohon)	-	-	-
12	Keladi Hias/ Caladium (pohon)	-	-	-
13	Krisan/ Chrysantemum (tangkai)	-	-	-
14	Mawar (tangkai)	-	-	-
15	Melati/ Jasmine (kilogram)	508.516	224.643	79.677
16	Monstera (pohon)	-	-	-
17	Pakis (pohon)	-	-	-
18	Palem (pohon)	-	-	-
19	Pedang-Pedangan/ Sanseviera (rumpun)	-	-	-
20	Philodendron (pohon)	-	-	-
21	Pisang-Pisangan/ Heliconia (tangkai)	-	-	-
22	Sedap Malam (tangkai)	-	-	-
23	Soka (pohon)	-	-	-
24	Sri Rejeki/ Aglaonema (pohon)	-	-	-

Sumber: BPS, Statistik Pertanian Hortikultura SPH

Tabel 5.2.7 Produksi Tanaman Buah-Buahan Tahunan Menurut Jenis Tanaman di Kecamatan Batang, 2021-2023

Jenis Tanaman		2021	2022	2023
(1)		(2)	(3)	(4)
1	Alpukat (kuintal)	-	-	-
2	Anggur (kuintal)	-	-	-
3	Apel (kuintal)	-	-	-
4	Belimbing(kuintal)	126	136	108
5	Duku/Langsar (kuintal)	10	24	22
6	Durian (kuintal)	4.720	4.038	3.836
7	Jambu Air (kuintal)	28	30	45
8	Jambu Biji (kuintal)	21	28	23
9	Jengkoi (kuintal)	55	18	18
10	Jeruk Besar (kuintal)	5	6	6
11	Jeruk Siam (kuintal)	48	49	51
12	Mangga (kuintal)	4.339	4.515	4.537
13	Manggis (kuintal)	12	10	-
14	Markisa (kuintal)	-	-	-
15	Melino (kuintal)	15	13	-
16	Nangka/Cempedak (kuintal)	2.114	2.180	2.155
17	Nenas (kuintal)	3	4	1
18	Pepaya (kuintal)	346	329	338
19	Petai (kuintal)	74	25	-
20	Pisang (kuintal)	5.083	4.900	4.923
21	Rambutan (kuintal)	1.085	1.011	1.062
22	Salak (kuintal)	3	3	4
23	Sawo (kuintal)	-	-	-
24	Sirsak (kuintal)	38	37	35
25	Sukun (kuintal)	27	18	17

Sumber: BPS, Statistik Pertanian Hortikultura SPH

Tabel 5.3.1 Jumlah Embung Menurut Desa di Kecamatan Batang, 2021- 2023

Desa		2021	2022	2023
(1)		(2)	(3)	(4)
1	Rowobelang	-	-	-
2	Cepokokuning	-	-	-
3	Pasekaran	-	-	-
4	Kalisalak	-	-	-
5	Kauman	-	-	-
6	Kecepat	-	-	-
7	Sambong	-	-	-
8	Klidang Wetan	-	-	-
9	Klidang Lor	-	-	-
10	Kasepuhan	-	-	-
11	Watesalit	-	-	-
12	Kalipucang Wetan	-	-	-
13	Kalipucang Kulon	-	-	-
14	Karanganyar	-	-	-
15	Denasri Kulon	-	-	-
16	Denasri Wetan	-	-	-
17	Proyonanggan Tengah	-	-	-
18	Proyonanggan Utara	-	-	-
19	Proyonanggan Selatan	-	-	-
20	Karangasem Utara	-	-	-
21	Karangasem Selatan	-	-	-
Kecamatan Batang		-	-	-

Sumber : Laporan Desa

06

TRANSPORTASI DAN KOMUNIKASI



BAB VI

Transportasi & Komunikasi

PENJELASAN TEKNIS

1. **Telekomunikasi** adalah setiap pemancaran, pengiriman, dan atau penerimaan dari setiap informasi dalam bentuk tandatanda, isyarat, tulisan, gambar, suara dan bunyi melalui sistem kawat, optik, radio, atau sistem elektromagnetik lainnya.
2. **Kantor Pos** adalah tempat pemberi pelayanan komunikasi tertulis dan atau surat elektronik, layanan paket, layanan logistik, layanan transaksi keuangan, dan layanan keagenan pos untuk kepentingan umum. Rumah pos berfungsi sama seperti kantor pos dan kantor pos pembantu, bedanya rumah pos biasanya terletak di daerah terpencil.
3. **Jaringan internet** adalah jaringan komputer secara global yang menghubungkan yang menghubungkan jutaan komputer di seluruh dunia. Internet merupakan kependekan dari interconnected networking. Jaringan internet adalah sesuatu yang dibutuhkan untuk mengakses situs, website, atau media sosial. Biasanya, jaringan internet ini berupa sambungan antar jaringan yang berada di seluruh bagian dunia, yang terdiri dari Personal Area Network (PAN), Local Area Network (LAN), Metropolitan Area Network (MAN), Campus Area Network (CAN), hingga Wide Area Network (WAN).

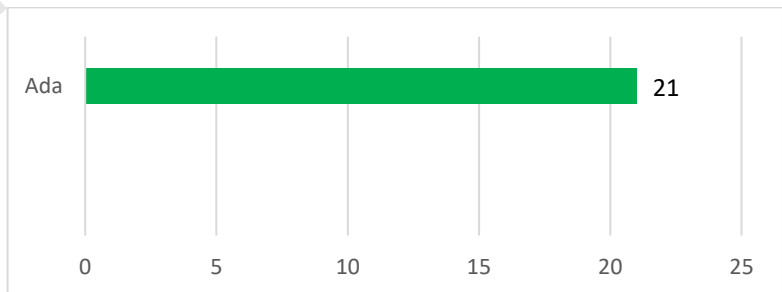
BAB VI

Transportasi & Komunikasi

BAB VI TRANSPORTASI & KOMUNIKASI

Sektor transportasi dan komunikasi memiliki peran penting dalam mendukung mobilitas masyarakat, distribusi barang dan jasa, serta mempercepat arus informasi di tengah masyarakat. Pada bagian ini, data yang disajikan mencakup panjang dan lebar ruas jalan, sarana transportasi antar desa, keberadaan kantor pos, keberadaan angkutan umum, dan juga jumlah kecelakaan yang terjadi di Kecamatan Batang.

Sementara itu, di bidang komunikasi, disajikan data terkait ketersediaan fasilitas internet di kantor desa dan juga kondisi sinyal internet di wilayah desa, yang merupakan faktor krusial dalam era digital saat ini. Akses yang memadai terhadap komunikasi, terutama jaringan internet, menjadi salah satu penopang utama dalam mendorong pertumbuhan ekonomi dan peningkatan kualitas hidup masyarakat, khususnya di daerah pedesaan.



Gambar 6. Ketersediaan Fasilitas Internet di Kantor Desa/Lurah di Kecamatan Batang, 2024

Tabel 6.1 Jalan Kabupaten Menurut Ruas di Kecamatan Batang, 2023

No.	Nama Ruas	Panjang (M)	Lebar (M)	Klasifikasi Fungsi Jalan
(1)	(2)	(3)	(4)	(5)
1	Jl. Kyai sambong	7.210	4,00	JLP
2	Jl. Sultan Agung	3.800	6,00	JKP 4
3	Jl. Re.Martadinata	2.200	8,00	JLP
4	Jl. Patimura	690	4,00	JLP
5	Jl. Kopral Kko Harun	720	4,00	JLP
6	Jl. A Z Mochamad	645	4,00	JLP
7	Jl. Sersan Kko Usman	500	5,00	JLP
8	Jl. Yos Sudarso	3.700	8,00	JKP 4
9	Jl. Jend Sutoyo	3.088	6,00	JKP 4
10	Jl. Kyai Atas Angin	1.150	3,00	JLP
11	Jl. Letjend S Parman	1.085	4,00	JLP
12	Jl. Letjend Suprpto	1.160	6,00	JLP
13	Jl. Mayjend Mt Haryono	1.270	4,00	JLP
14	Jl. Dr. Cipto	415	8,00	JLP
15	Jl. Gajah Mada	1.700	8,00	JLP
16	Jl. K H Achmad Dahlan	565	8,00	JLP
17	Jl. Kramat	3.100	4,00	JLP
18	Jl. Ki Mangunsarkoro	665	4,50	JLP
19	Jl. Diponegoro	300	9,00	JLP
20	Jl. Brigjend Katamso	514	4,00	JLP
21	Jl. Veteran	140	15,00	JLP
22	Jl.A.Yani	1.096	9,00	JKP 4
23	Jl. Kartini	230	5,00	JLP
24	Jl. Wachid Hasyim	715	5,00	JLP

No.	Nama Ruas	Panjang (M)	Lebar (M)	Klasifikasi Fungsi Jalan
(1)	(2)	(3)	(4)	(5)
25	Jl. Kyai Surgi	734	4,00	JLP
26	Jl. Astana Pasekaran	563	3,00	JLP
27	Jl. K.H Mas Mansur	819	3,00	JLP
28	Jl. Pahlawan	533	5,00	JLP
29	Jl. Tentara Pelajar	2.303	5,00	JLP
30	Jl. P.Kemerdekaan	1.750	7,00	JLP
31	Jl. Mataram	1.026	3,00	JLP
32	Jl. Pajang	1.160	3,50	JLP
33	Jl. Basuki Rahmat	5.170	6,00	JKP 4
34	Jl. Yos Sudarso Utara	796	4,00	JLP
35	Jl.Garuda	405	4,50	JLP
36	Lebo - Candiareng	1.380	4,00	JLP
37	Jl.Kecepat	780	4,00	JLP
38	Kasepuhan Sicepit	2.700	4,00	JLP
39	Sigandu Ujung Negoro	5.460	6,00	JLP
40	Pasekaran - Pandansari	5.755	3,00	JLP
41	Pasekaran - Menguneng	4.280	4,00	JLP
42	Seturi - Klidang Lor	610	6,00	JKP 4
43	Wirosari - Sambong	1.200	3,50	JLP
44	Tegalsari - Kecepat	1.756	4,00	JLP
45	Karanggeneng Bakalan	2.550	3,50	JLP
46	Cepokokuning - Lawangaji	1.222	3,00	JLP

Sumber : Dinas Pekerjaan Umum dan Penataan Ruang Kabupaten Batang

Tabel 6.2 Sarana Transportasi Antar Desa Menurut Desa di Kecamatan Batang, 2024

Desa		Jenis Transportasi	Keberadaan Angkutan Umum
(1)		(2)	(3)
1	Rowobelang	Darat	Ada, dengan trayek tetap
2	Cepokokuning	Darat	Ada, dengan trayek tetap
3	Pasekaran	Darat	Ada, dengan trayek tetap
4	Kalisalak	Darat	Ada, tanpa trayek tetap
5	Kauman	Darat	Ada, dengan trayek tetap
6	Kecepat	Darat	Ada, tanpa trayek tetap
7	Sambong	Darat	Ada, tanpa trayek tetap
8	Klidang Wetan	Darat	Ada, tanpa trayek tetap
9	Klidang Lor	Darat	Ada, tanpa trayek tetap
10	Kasepuhan	Darat	Ada, tanpa trayek tetap
11	Watesalit	Darat	Ada, dengan trayek tetap
12	Kalipucang Wetan	Darat	Ada, tanpa trayek tetap
13	Kalipucang Kulon	Darat	Ada, tanpa trayek tetap
14	Karanganyar	Darat	Ada, tanpa trayek tetap
15	Denasri Kulon	Darat	Ada, tanpa trayek tetap
16	Denasri Wetan	Darat	Ada, tanpa trayek tetap
17	Proyonanggan Tengah	Darat	Ada, dengan trayek tetap
18	Proyonanggan Utara	Darat	Ada, dengan trayek tetap
19	Proyonanggan Selatan	Darat	Ada, dengan trayek tetap
20	Karangasem Utara	Darat	Ada, tanpa trayek tetap
21	Karangasem Selatan	Darat	Ada, tanpa trayek tetap

Sumber : Laporan Desa

Tabel 6.3 Kondisi Jalan Darat Antar Desa Menurut Desa di Kecamatan Batang, 2024

Desa		Jenis Permukaan Jalan	Dapat Dilalui Kendaraan Bermotor Roda 4 atau Lebih
(1)		(2)	(3)
1	Rowobelang	Aspal/beton	Sepanjang tahun
2	Cepokokuning	Aspal/beton	Sepanjang tahun
3	Pasekaran	Aspal/beton	Sepanjang tahun
4	Kalialalak	Aspal/beton	Sepanjang tahun
5	Kauman	Aspal/beton	Sepanjang tahun
6	Kecepat	Aspal/beton	Sepanjang tahun
7	Sambong	Aspal/beton	Sepanjang tahun
8	Klidang Wetan	Aspal/beton	Sepanjang tahun
9	Klidang Lor	Aspal/beton	Sepanjang tahun
10	Kasepuhan	Aspal/beton	Sepanjang tahun
11	Watesalit	Aspal/beton	Sepanjang tahun
12	Kalipucang Wetan	Aspal/beton	Sepanjang tahun
13	Kalipucang Kulon	Aspal/beton	Sepanjang tahun
14	Karanganyar	Aspal/beton	Sepanjang tahun
15	Denasri Kulon	Aspal/beton	Sepanjang tahun
16	Denasri Wetan	Aspal/beton	Sepanjang tahun
17	Proyonanggan Tengah	Aspal/beton	Sepanjang tahun
18	Proyonanggan Utara	Aspal/beton	Sepanjang tahun
19	Proyonanggan Selatan	Aspal/beton	Sepanjang tahun
20	Karangasem Utara	Aspal/beton	Sepanjang tahun
21	Karangasem Selatan	Aspal/beton	Sepanjang tahun

Sumber : Laporan Desa

Tabel 6.4 Keberadaan Kantor Pos/Pos Pembantu/Rumah Pos dan Perusahaan/Agen Jasa Ekspedisi Swasta Menurut Desa di Kecamatan Batang, 2024

Desa		Kantor Pos/Pos Pembantu/Rumah Pos	Perusahaan/Agen Jasa Ekspedisi Swasta
(1)		(2)	(3)
1	Rowobelang	Tidak ada	Tidak ada
2	Cepokokuning	Tidak ada	Beroperasi
3	Pasekaran	Tidak ada	Beroperasi
4	Kalisalak	Tidak ada	Tidak ada
5	Kauman	Tidak ada	Beroperasi
6	Kecepat	Tidak ada	Tidak ada
7	Sambong	Tidak ada	Beroperasi
8	Klidang Wetan	Tidak ada	Tidak ada
9	Klidang Lor	Tidak ada	Tidak ada
10	Kasepuhan	Tidak ada	Beroperasi
11	Watesalit	Beroperasi	Beroperasi
12	Kalipucang Wetan	Tidak ada	Beroperasi
13	Kalipucang Kulon	Tidak ada	Tidak ada
14	Karanganyar	Tidak ada	Beroperasi
15	Denasri Kulon	Tidak ada	Tidak ada
16	Denasri Wetan	Tidak ada	Beroperasi
17	Proyonanggan Tengah	Beroperasi	Tidak ada
18	Proyonanggan Utara	Tidak ada	Beroperasi
19	Proyonanggan Selatan	Tidak ada	Tidak ada
20	Karangasem Utara	Tidak ada	Tidak ada
21	Karangasem Selatan	Tidak ada	Beroperasi

Sumber : Laporan Desa

Tabel 6.5 Jumlah Kecelakaan Lalu Lintas Menurut Bulan di Wilayah Polsek Batang, 2023

Bulan		Jumlah Kecelakaan Lalu lintas	Jumlah Korban			
			Meninggal	Luka Berat	Luka Ringan	Material (Rp)
(1)		(2)	(3)	(4)	(5)	(6)
1	Januari	9	2	-	8	22.700.000
2	Februari	3	1	-	4	2.700.000
3	Maret	11	2	-	11	10.700.000
4	April	8	1	-	8	7.300.000
5	Mei	9	1	-	11	28.900.000
6	Juni	7	3	-	5	8.500.000
7	Juli	8	1	-	7	15.000.000
8	Agustus	9	1	-	11	17.500.000
9	September	9	1	-	10	43.900.000
10	Oktober	10	1	-	11	75.600.000
11	November	4	-	-	5	5.500.000
12	Desember	7	1	-	7	4.600.000
Jumlah	2023	94	15	-	98	242.900.000
	2022	46	16	-	47	23 750 000
	2021	89	20	-	90	76 200 000

Sumber : Satlantas Polres Batang

Tabel 6.6 Kepemilikan Akses Internet di Desa/Kelurahan dan Kondisi Sinyal Telepon Seluler menurut Desa di Kecamatan Batang, 2024

Desa		Kepemilikan Akses Internet di Kantor Desa/Kelurahan	Kondisi Sinyal Telepon Seluler di Sebagian Besar Wilayah Desa
(1)		(2)	(3)
1	Rowobelang	Ada - Berfungsi	5G/4G/LTE
2	Cepokokuning	Ada - Berfungsi	5G/4G/LTE
3	Pasekaran	Ada - Berfungsi	5G/4G/LTE
4	Kalisalak	Ada - Berfungsi	5G/4G/LTE
5	Kauman	Ada - Berfungsi	5G/4G/LTE
6	Kecepat	Ada - Berfungsi	5G/4G/LTE
7	Sambong	Ada - Berfungsi	5G/4G/LTE
8	Klidang Wetan	Ada - Berfungsi	5G/4G/LTE
9	Klidang Lor	Ada - Berfungsi	5G/4G/LTE
10	Kasepuhan	Ada - Berfungsi	5G/4G/LTE
11	Watesalit	Ada - Berfungsi	5G/4G/LTE
12	Kalipucang Wetan	Ada - Berfungsi	5G/4G/LTE
13	Kalipucang Kulon	Ada - Berfungsi	5G/4G/LTE
14	Karanganyar	Ada - Berfungsi	5G/4G/LTE
15	Denasri Kulon	Ada - Berfungsi	5G/4G/LTE
16	Denasri Wetan	Ada - Berfungsi	5G/4G/LTE
17	Proyonanggan Tengah	Ada - Berfungsi	5G/4G/LTE
18	Proyonanggan Utara	Ada - Berfungsi	5G/4G/LTE
19	Proyonanggan Selatan	Ada - Berfungsi	5G/4G/LTE
20	Karangasem Utara	Ada - Berfungsi	5G/4G/LTE
21	Karangasem Selatan	Ada - Berfungsi	5G/4G/LTE
Kecamatan Batang			

Sumber : Laporan Desa

<https://batangkab.bps.go.id>

07

EKONOMI DAN KEUANGAN



<https://batangkab.bps.go.id>

BAB VII

Ekonomi dan Keuangan



PENJELASAN TEKNIS

1. **Realisasi Penerimaan dan Pengeluaran Pemerintah Kabupaten** adalah realisasi/ perhitungan APBD Kabupaten pada tiap tahun anggaran.
2. **Pendapatan Asli Daerah (PAD)** adalah pendapatan yang diperoleh daerah yang dipungut berdasarkan peraturan daerah sesuai dengan peraturan perundang-undangan, guna keperluan daerah yang bersangkutan dalam membiayai kegiatannya.

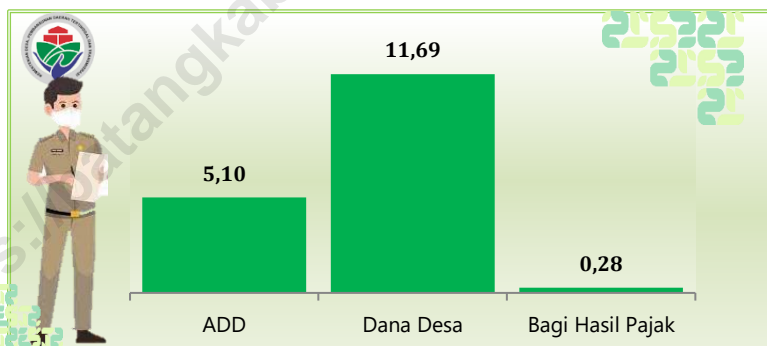
BAB VII

Ekonomi dan Keuangan

BAB VII

Ekonomi dan Keuangan

Di bidang perekonomian, sejumlah desa di Kecamatan Batang telah memiliki pasar desa yang dapat memenuhi kebutuhan masyarakat. Selain itu, geliat ekonomi Kecamatan Batang juga dihidupkan oleh banyak warung/toko/kios sebagai sarana lapangan usaha penduduknya. Tidak kalah penting sarana ekonomi lain seperti Bank, BKK, dan lainnya.



Gambar 6. Realisasi Dana Desa, Alokasi Dana Desa, Bagi Hasil Pajak dan Retribusi Daerah di Kecamatan Batang, 2023 (Miliar Rupiah)

Mengacu pada data Disperdades Kabupaten Batang, Di bidang keuangan besarnya penerimaan Alokasi Dana Desa (ADD) Kecamatan Batang pada tahun 2023 sebesar 5,10 miliar rupiah dan besaran Dana Desa (DD) sebesar 11,69 miliar rupiah. Adapun bagi hasil pajak pada tahun 2022 sebesar 0,28 miliar rupiah.

Tabel 7.1 Jumlah Sarana/Prasarana Ekonomi Menurut Jenis Sarana/Prasarana dan Desa di Kecamatan Batang, 2024

Desa		Kelompok Pertokoar	Pasar dengan Bangunan Permanen	Pasar dengan Bangunan Semi Permanen	Pasar Tanpa Bangunan	Minimarket/ Swalayan
(1)		(2)	(3)	(4)	(5)	(6)
1	Rowobelang	1	0	0	0	1
2	Cepokokuning	2	0	1	0	1
3	Pasekaran	1	0	0	1	3
4	Kalisalak	1	0	0	1	1
5	Kauman	5	1	1	1	12
6	Kecepat	1	0	0	0	2
7	Sambong	2	2	1	1	2
8	Klidang Wetan	0	0	0	0	1
9	Klidang Lor	0	0	0	0	0
10	Kasepuhan	3	0	0	1	2
11	Watesalit	2	0	0	1	3
12	Kalipucang Wetan	0	0	0	0	0
13	Kalipucang Kulon	0	0	0	1	0
14	Karanganyar	0	0	0	0	0
15	Denasri Kulon	1	0	0	1	1
16	Denasri Wetan	0	0	0	0	0
17	Proyonanggan Tengah	4	1	1	0	4
18	Proyonanggan Utara	4	0	0	0	3
19	Proyonanggan Selatan	1	0	1	1	5
20	Karangasem Utara	1	0	1	3	2
21	Karangasem Selatan	0	0	0	1	2
Kecamatan Batang		29	4	6	13	45

Lanjutan Tabel 7.1.

Desa		Restoran, Rumah	Warung/ Kedai	Hotel	Penginapan	Toko/ Warung Kelontong
(1)		(2)	(3)	(4)	(5)	(6)
1	Rowobelang	0	22	0	0	20
2	Cepokokuning	1	40	0	0	41
3	Pasekaran	2	25	0	0	50
4	Kalisalak	3	12	0	0	18
5	Kauman	14	105	1	0	130
6	Kecepak	0	23	0	0	30
7	Sambong	0	22	1	0	61
8	Klidang Wetan	0	42	0	0	23
9	Klidang Lor	4	15	0	0	5
10	Kasepuhan	4	43	2	1	98
11	Watesalit	0	32	0	0	38
12	Kalipucang Wetan	2	17	0	0	12
13	Kalipucang Kulon	0	12	0	0	10
14	Karanganyar	2	6	0	0	10
15	Denasri Kulon	0	12	0	0	15
16	Denasri Wetan	0	12	0	0	22
17	Proyonggan Tengah	4	55	0	1	85
18	Proyonggan Utara	2	26	0	0	73
19	Proyonggan Selatan	2	58	0	0	28
20	Karangasem Utara	0	56	0	0	30
21	Karangasem Selatan	0	102	0	0	90
Kecamatan Batang		40	737	4	2	889

Sumber : Laporan Desa

Tabel 7.2. Jumlah Sarana Lembaga Keuangan Yang Beroperasi Menurut Jenis Lembaga dan Desa di Kecamatan Batang, 2024

Desa		Restoran/ Rumah	Warung/ Kedai	Hotel
(1)		(2)	(3)	(4)
1	Rowobelang	0	22	0
2	Cepokokuning	1	40	0
3	Pasekaran	2	25	0
4	Kalisalak	3	12	0
5	Kauman	14	105	1
6	Kecepat	0	23	0
7	Sambong	0	22	1
8	Klidang Wetan	0	42	0
9	Klidang Lor	4	15	0
10	Kasepuhan	4	43	2
11	Watesalit	0	32	0
12	Kalipucang Wetan	2	17	0
13	Kalipucang Kulon	0	12	0
14	Karanganyar	2	6	0
15	Denasri Kulon	0	12	0
16	Denasri Wetan	0	12	0
17	Proyonanggan Tengah	4	55	0
18	Proyonanggan Utara	2	26	0
19	Proyonanggan Selatan	2	58	0
20	Karangasem Utara	0	56	0
21	Karangasem Selatan	0	102	0
Kecamatan Batang		40	737	4

Sumber : Laporan Desa

Tabel 7.3 Jumlah Koperasi yang Masih Aktif Menurut Jenis Koperasi dan Desa di Kecamatan Batang, 2024

Desa		KUD	KOPINKRA	KOSPIN	Lainnya
(1)		(2)	(3)	(4)	(5)
1	Rowobelang	-	-	-	-
2	Cepokokuning	-	-	-	-
3	Pasekaran	-	-	-	1
4	Kalisalak	-	-	-	-
5	Kauman	-	-	10	-
6	Kecepat	-	-	-	1
7	Sambong	-	-	2	-
8	Klidang Wetan	-	-	-	-
9	Klidang Lor	-	-	-	-
10	Kasepuhan	-	-	1	5
11	Watesalit	-	-	1	-
12	Kalipucang Wetan	-	-	1	-
13	Kalipucang Kulon	-	-	-	-
14	Karanganyar	-	-	-	-
15	Denasri Kulon	-	-	1	-
16	Denasri Wetan	-	-	1	1
17	Proyonanggan Tengah	-	-	1	3
18	Proyonanggan Utara	-	-	2	-
19	Proyonanggan Selatan	2	-	1	-
20	Karangasem Utara	1	-	1	-
21	Karangasem Selatan	-	-	-	-
Kecamatan Batang		3	-	22	11

Sumber : Laporan Desa

Tabel 7.4 Jumlah Pelanggan, Volume Air yang Disalurkan dan Nilai Air Minum yang terjual pada Pelanggan PUDAM Sendang Kamulyan Kabupaten Batang di Kecamatan Batang, 2023

No.	Jenis Pelanggan	Pelanggan	Volume Air (M ³)	Nilai (Rupiah)
(1)	(2)	(3)	(4)	(5)
1	Rumah Tangga	28.008	5.406.829	28.245.476.088
2	Niaga	369	100.076	1.605.779.609
3	Instansi Pemerintah	158	91.894	1.088.264.084
4	Industri	15	9.462	196.712.854
5	Sosial Umum	305	84.312	249.628.926
6	Sosial Khusus	234	72.060	355.626.592
7	Khusus	1	76.479	488.283.000
Jumlah		29.090	5.841.112	32.229.771.153

Sumber : PUDAM Sendang Kamulyan Batang

Tabel 7.5 Realisasi Dana Desa, Alokasi Dana Desa, Bagi Hasil Pajak dan Retribusi Daerah di Kecamatan Batang (Rupiah), 2023

Desa		Dana Desa	Alokasi Dana Desa	Bagi Hasil Pajak dan Retribusi Daerah	
(1)		(2)	(3)	(4)	
1	Rowobelang	848.811.000	433.730.160	-	
2	Cepokokuning	1.048.721.000	466.406.140	-	
3	Pasekaran	1.130.629.000	416.163.180	-	
4	Kalisalak	885.940.000	444.558.960	-	
5	Kecepat	1.104.803.000	425.055.760	-	
6	Klidang Wetan	861.440.000	401.609.980	-	
7	Klidang Lor	899.640.000	432.155.560	188.029.000	
8	Kalipucang Wetan	1.060.460.000	414.091.360	46.347.000	
9	Kalipucang Kulon	732.550.000	385.621.680	42.683.000	
10	Karanganyar	733.449.000	384.128.480	-	
11	Denasri Kulon	1.096.104.000	451.315.560	-	
12	Denasri Wetan	1.290.832.000	449.226.560	-	
Kecamatan Batang		2023	11.693.379.000	5.104.063.380	277.059.000

Sumber : Dispermades Kabupaten Batang

Tabel 7.6 Realisasi Pelaksanaan Anggaran Pendapatan Desa di Kecamatan Batang (Rupiah), 2023

Desa		Pendapatan Asli Desa	Pendapatan Transfer	Pendapatan Lain-Lain	Jumlah Pendapatan
(1)		(2)	(3)	(4)	(5)
1	Rowobelang	36.000.000	2.035.264.060	-	2.071.264.060
2	Cepokokuning	-	1.600.925.370	-	1.600.925.370
3	Pasekaran	-	1.750.862.180	36.000.000	1.786.862.180
4	Kalisalak	-	1.759.467.875	-	1.759.467.875
5	Kecepat	-	1.771.560.760	-	1.771.560.760
6	Klidang Wetan	70.000.000	1.582.986.980	-	1.652.986.980
7	Klidang Lor	100.000.000	1.820.318.560	-	1.920.318.560
8	Kalipucang Wetan	-	1.525.749.408	-	1.525.749.408
9	Kalipucang Kulon	42.200.000	1.140.703.580	-	1.182.903.580
10	Karanganyar	-	1.508.154.480	-	1.508.154.480
11	Denasri Kulon	-	1.696.642.500	-	1.696.642.500
12	Denasri Wetan	30.000.000	1.865.920.560	-	1.895.920.560
Kecamatan Batang		2023	20.058.556.313	36.000.000	20.372.756.313

Sumber : Dispermades Kabupaten Batang

Tabel 7.7 Realisasi Pelaksanaan Anggaran Belanja Desa di Kecamatan Batang (Rupiah), 2023

Desa		Bidang Penyelenggaraan Pemerintah Desa	Bidang Pelaksanaan Pembangunan Desa	Bidang Pembinaan Masyarakat	
(1)		(2)	(3)	(4)	
1	Rowobelang	579.101.885	780.540.000	58.357.900	
2	Cepokokuning	614.548.158	307.900.000	33.700.000	
3	Pasekaran	520.553.221	1.138.832.400	25.450.000	
4	Kalisalak	578.416.525	890.607.000	20.714.900	
5	Kecepat	607.525.676	784.543.900	28.103.199	
6	Klidang Wetan	545.321.820	705.568.400	5.524.000	
7	Klidang Lor	548.843.658	668.874.800	60.343.691	
8	Kalipucang Wetan	565.194.730	615.304.000	31.518.331	
9	Kalipucang Kulon	505.855.586	453.394.500	27.657.400	
10	Karanganyar	401.222.119	407.363.800	44.717.839	
11	Denasri Kulon	536.777.457	727.525.000	21.620.300	
12	Denasri Wetan	532.494.740	995.336.150	40.000.000	
Kecamatan Batang		2023	6.535.855.575	8.475.789.950	397.707.560

Lanjutan Tabel 7.7

Desa		Bidang Pemberdayaan Masyarakat	Bidang Tak Terduga	Jumlah Belanja	
(1)		(2)	(3)	(4)	
1	Rowobelang	458.000.000	108.000.000	1.983.999.785	
2	Cepokokuning	465.202.000	123.163.000	1.544.513.158	
3	Pasekaran	263.799.700	108.000.000	2.056.635.321	
4	Kalisalak	180.410.200	90.000.000	1.760.148.625	
5	Kecepat	280.876.200	115.200.000	1.816.248.975	
6	Klidang Wetan	269.199.800	140.400.000	1.666.014.020	
7	Klidang Lor	178.464.200	125.400.000	1.581.926.349	
8	Kalipucang Wetan	206.224.400	133.200.000	1.551.441.461	
9	Kalipucang Kulon	149.595.000	89.400.000	1.225.902.486	
10	Karanganyar	507.840.368	96.420.000	1.457.564.126	
11	Denasri Kulon	231.629.100	126.600.000	1.644.151.857	
12	Denasri Wetan	195.567.000	172.800.000	1.936.197.890	
Kecamatan Batang		2023	3.386.807.968	1.428.583.000	20.224.744.053

Sumber : Dispermades Kabupaten Batang

Tabel 7.8 Realisasi Pelaksanaan Pembiayaan Desa di Kecamatan Batang (Rupiah), 2023

Desa		Penerimaan Pembiayaan	Pengeluaran Pembiayaan	Pembiayaan Netto	
(1)		(2)	(3)	(4)	
1	Rowobelang	17.455.725	-	17.455.725	
2	Cepokokuning	131.482.711	-	131.482.711	
3	Pasekaran	589.131.236	-	589.131.236	
4	Kalisalak	32.687.335	-	32.687.335	
5	Kecepat	93.771.928	-	93.771.928	
6	Klidang Wetan	57.331.899	-	57.331.899	
7	Klidang Lor	26.891.117	-	26.891.117	
8	Kalipucang Wetan	55.056.090	-	55.056.090	
9	Kalipucang Kulon	191.818.886	-	191.818.886	
10	Karanganyar	150.507.698	-	150.507.698	
11	Denasri Kulon	8.009.094	-	8.009.094	
12	Denasri Wetan	412.609.512	-	412.609.512	
Kecamatan Batang		2023	1.766.753.231	-	1.766.753.231

Sumber : Dispermades Kabupaten Batang

08

PERBANDINGAN ANTAR KECAMATAN



BAB VIII

Perbandingan Antar Kecamatan

BAB VIII

Perbandingan Antar Kecamatan

Berdasarkan Keputusan Menteri Dalam Negeri Nomor 100.1.1-6117 Tahun 2022, 9 November 2022 Tentang Pemberian dan Pemutakhiran Kode, Data Wilayah Administrasi Pemerintahan, dan Pulau, tercatat luas wilayah Kabupaten Batang adalah 857,28 km². Kecamatan Blado merupakan kecamatan terluas dengan luas wilayah terbesar dengan 96,45 km² atau sekitar 11,25 persen dari luas total Kabupaten Batang. Sementara itu, kecamatan dengan wilayah terkecil adalah Kecamatan Warungasem dengan luas wilayah sebesar 24,45 km².

Lebih lanjut, menurut Bank Data Disdukcapil kondisi Semester I Tahun 2024, jumlah penduduk Kabupaten Batang sebanyak 849.686 jiwa. Adapun penduduk terbanyak terkonsentrasi di Kecamatan Batang yaitu sebanyak 138.140 jiwa. Sebaliknya, Kecamatan Pecalungan merupakan kecamatan dengan jumlah penduduk paling sedikit yaitu sebanyak 35.161 jiwa.

Ditinjau dari komposisi penduduk, Kecamatan Bawang memiliki *sex ratio* tertinggi dengan 104,41. Angka ini menunjukkan bahwa di Kecamatan Bawang jumlah penduduk laki-laki relatif lebih banyak daripada perempuan. Adapun untuk rasio ketergantungan, Kecamatan Warungasem merupakan kecamatan dengan rasio ketergantungan paling rendah yakni sebesar 43,04. Rasio ini menggambarkan bahwa proporsi penduduk produktif (usia 15-64 tahun) di Warungasem relatif lebih tinggi dibandingkan kecamatan lain. Angka tersebut juga dapat dideskripsikan bahwa setiap 100 orang penduduk produktif di Kecamatan Warungasem, "hanya" menanggung beban kebutuhan dari 43 penduduk usia non produktif (0-14 tahun dan 65 ke atas).

Tabel 8.1 Perbandingan Luas Wilayah Antar Kecamatan, 2024

Kecamatan		Luas (km ²)	Persentase
(1)		(2)	(3)
1	Wonotunggal	55,44	6,47
2	Bandar	79,36	9,26
3	Blado	96,45	11,25
4	Reban	69,49	8,11
5	Bawang	76,98	8,98
6	Tersono	51,35	5,99
7	Gringsing	79,72	9,3
8	Limpung	32,72	3,82
9	Banyuputih	42,32	4,94
10	Subah	91,46	10,67
11	Pecalungan	33,42	3,9
12	Tulis	44,06	5,14
13	Kandeman	40,65	4,74
14	Batang	39,41	4,6
15	Warungasem	24,45	2,85
Kabupaten Batang		857,28	100,00

Sumber : Keputusan Menteri Dalam Negeri Nomor 100.1.1-6117 Tahun 2022, 9 November 2022 Tentang Pemberian dan Pemutakhiran Kode, Data Wilayah Administrasi Pemerintahan, dan Pulau.

Catatan : Hingga 2024, belum ada perubahan terkait regulasi ini.

Tabel 8.2 Perbandingan Jumlah Penduduk Antar Kecamatan dan Sex Ratio, 2024

Kecamatan		Laki-laki	Perempuan	Jumlah	Sex Ratio	
(1)		(2)	(3)	(4)	(5)	
1	Wonotunggal	20.565	20.278	40.843	101,42	
2	Bandar	39.264	38.253	77.517	102,64	
3	Blado	24.976	24.019	48.995	103,98	
4	Reban	21.379	21.188	42.567	100,90	
5	Bawang	30.237	28.961	59.198	104,41	
6	Tersono	21.602	21.249	42.851	101,66	
7	Gringsing	33.574	33.445	67.019	100,39	
8	Limpung	23.114	23.150	46.264	99,84	
9	Banyuputih	19.399	19.201	38.600	101,03	
10	Subah	28.199	27.829	56.028	101,33	
11	Pecalungan	17.658	17.503	35.161	100,89	
12	Tulis	20.757	20.738	41.495	100,09	
13	Kandeman	29.698	29.087	58.785	102,10	
14	Batang	69.431	68.709	138.140	101,05	
15	Warungasem	28.543	27.680	56.223	103,12	
Jumlah		2023	428.396	421.290	849.686	101,69

Sumber : Bank Data, Disdukcapil, Kondisi Semester I Tahun 2024

Tabel 8.3 Perbandingan Rasio Ketergantungan Antar Kecamatan di Kabupaten Batang, 2024

Kecamatan		Umur 0-14	Umur 15-64	Umur 65+	Rasio Angka Ketergantungan	
(1)		(2)	(3)	(4)	(5)	
1	Wonotunggal	9.646	28.203	2.994	44,82	
2	Bandar	17.886	53.607	6.024	44,60	
3	Blado	10.875	33.712	4.408	45,33	
4	Reban	9.067	29.256	4.244	45,50	
5	Bawang	12.352	41.343	5.503	43,19	
6	Tersono	8.668	29.538	4.645	45,07	
7	Gringsing	14.330	46.713	5.976	43,47	
8	Limpung	9.922	31.871	4.471	45,16	
9	Banyuputih	8.355	26.752	3.493	44,29	
10	Subah	11.332	39.022	5.674	43,58	
11	Pecalungan	7.522	24.353	3.286	44,38	
12	Tulis	9.533	28.434	3.528	45,93	
13	Kandeman	14.521	40.324	3.940	45,78	
14	Batang	32.371	96.309	9.460	43,43	
15	Warungasem	13.330	39.307	3.586	43,04	
Jumlah		2023	189.710	588.744	71.232	44,32

Sumber : Bank Data, Disdukcapil, Kondisi Semester I Tahun 2024

<https://batangkab.bps.go.id>

ST 2023

SENSUS PERTANIAN

BerAKHLAK

|| orientasi Pelayanan || kuantabel || kompeten
|| harmonis ||oyal || adaptif || kolaboratif

**# bangga
melayani
bangsa**

DATA

MENCERDASKAN BANGSA

<https://batangkab.bps.go.id>



**BADAN PUSAT STATISTIK
KABUPATEN BATANG**

Jalan Pemuda No. 90 Batang

Telepon: (0285) 391004

Email: bps3325@batangkab.bps.go.id

Website: batangkab.bps.go.id