



# KECAMATAN JATI AGUNG DALAM ANGKA

2018



**Badan Pusat Statistik  
Kabupaten Lampung Selatan**  
BPS-Statistics of Lampung Selatan Regency



# KECAMATAN JATI AGUNG DALAM ANGKA

2018



**Badan Pusat Statistik  
Kabupaten Lampung Selatan**  
*BPS-Statistics of Lampung Selatan Regency*

## KECAMATAN JATI AGUNG DALAM ANGKA 2018

<b>ISBN</b>	<b>:</b>	<b>978-602-6818-70-6</b>
<b>No. Publikasi</b>	<b>:</b>	<b>18036.1806</b>
<b>Katalog BPS</b>	<b>:</b>	<b>1102001.1803070</b>
<b>Ukuran Buku</b>	<b>:</b>	<b>15 cm x 21 cm</b>
<b>Jumlah Halaman</b>	<b>:</b>	<b>xvi + 86 Halaman</b>
<b>Pengarah</b>	<b>:</b>	<b>Kepala BPS Kabupaten Lampung Selatan</b>
<b>Penulis</b>	<b>:</b>	<b>Sartini Kustiawati (KSK Jati Agung)</b>
<b>Penyunting</b>	<b>:</b>	<b>Seksi Integrasi Pengolahan Diseminasi Statistik BPS Kabupaten Lampung Selatan</b>
<b>Gambar Kulit</b>	<b>:</b>	<b>Seksi Integrasi Pengolahan Diseminasi Statistik BPS Kabupaten Lampung Selatan</b>
<b>Diterbitkan oleh</b>	<b>:</b>	<b>BPS Kabupaten Lampung Selatan</b>

Dilarang mengumumkan, mendistribusikan, mengomunikasikan, dan/atau menggandakan sebagian atau seluruh isi buku ini untuk tujuan komersial tanpa izin tertulis dari Badan Pusat Statistik

## PETA ADMINISTRATIF KECAMATAN JATI AGUNG



<https://lampungselatankab.bps.go.id>



## KEPALA BPS KABUPATEN LAMPUNG SELATAN

---

### KATA PENGANTAR

Penerbitan publikasi Kecamatan Jati Agung Dalam Angka 2018 merupakan lanjutan dari publikasi yang sama tahun sebelumnya. Publikasi ini merupakan hasil kerja KSK Jati Agung Kabupaten Lampung Selatan, yang memuat beragam jenis data sekunder yang bersumber dari lembaga/instansi/unit kerja.

Ucapan terima kasih disampaikan kepada pihak-pihak yang telah membantu dalam upaya pelaksanaan dan penerbitan, sehingga publikasi ini dapat diselesaikan dengan baik.

Penghargaan yang setinggi-tingginya kami sampaikan kepada semua pihak, terutama Dinas/Instansi di Kabupaten Lampung Selatan atas kerjasamanya, yang telah memberikan data sehingga publikasi ini dapat diterbitkan.

Semoga publikasi ini dapat bermanfaat bagi kita semua, guna menunjang pembangunan yang sedang dan akan kita laksanakan.

Kalianda, September 2018

**KEPALA BADAN PUSAT STATISTIK  
KABUPATEN LAMPUNG SELATAN,**

**TRI KUNTJORO S.SI, M.M.**

## PENJELASAN UMUM

Tanda-tanda, satuan-satuan dan lain-lainnya yang digunakan dalam publikasi ini adalah sebagai berikut/*Symbols, measurement units and others acronyms which are used ini this publication are as follows* :

### 1. TANDA-TANDA/SYMBOLS

Data belum tersedia/ <i>Data not yet available</i> .....	...
Data tidak tersedia/ <i>Data not available</i> .....	-
Data dapat diabaikan/ <i>Data negligible</i> .....	0
Tanda decimal/ <i>Decimal point</i> .....	,
Angka Sementara/ <i>Preliminary figures</i> .....	*
Angka sangat sementara/ <i>Very preliminary figures</i> .....	**
Angka sangat-sangat sementara/ <i>Very-very preliminary figures</i> ..	***
Angka diperbaiki/ <i>Revised figures</i> .....	r
Angka perkiraan/ <i>Estimated figures</i> .....	e
Rupiah/ <i>Rupiahs</i> .....	Rp.
Meter/ <i>meter</i> .....	m
Kilometer/ <i>kilometer</i> .....	km
Kilometer persegi/ <i>kilometer per square</i> .....	km <sup>2</sup>
Hektar/ <i>hectare</i> .....	ha

### 2. SATUAN/UNITS

Meter (m)/ <i>meters (m)</i> .....	: 100 cm
Kilometer (km)/ <i>kilometers (km)</i> .....	: 1.000 meter/meters
Kwintal (kw)/ <i>quintal (q)</i> .....	: 100 kg
Ton/ <i>ton</i> .....	: 1.000 kg
Liter/ <i>litre</i> .....	: 1.000 ml

Satuan lain : pohon, ekor, butir, helai/lembar, jam, menit, persen

## DAFTAR ISI

Peta Administrasi Kecamatan Jati Agung .....	iii
Sambutan.....	iv
Kata Pengantar .....	v
Penjelasan Umum.....	vi
Daftar Isi .....	vii
Daftar Tabel .....	viii
Daftar Gambar.....	xiii
Pendahuluan.....	xiv
➤ Letak Geografis Kecamatan Jati Agung .....	xiv
➤ Topografi .....	xiv
➤ Administrasi Pemerintahan .....	xiv
➤ Penduduk.....	xv
➤ Pariwisata .....	xvi
BAB I GEOGRAFI.....	1
BAB II PEMERINTAHAN.....	8
BAB III PENDUDUK.....	14
BAB IV SOSIAL .....	19
BAB V PERTANIAN .....	43
BAB VI INDUSTRI.....	57
BAB VII TRANSPORTASI, KOMUNIKASI, PARIWISATA.....	63
BAB VIII PERDAGANGAN DAN JASA.....	67
BAB IX KEUANGAN DAN HARGA.....	74



## DAFTAR TABEL

### BAB I GEOGRAFI

Tabel 1. 1	Luas Wilayah di Kecamatan Jati Agung (Hektar), 2017...	2
Tabel 1. 2	Luas Wilayah menurut Jenis Lahan di Kecamatan Jati Agung (Hektar), 2017 .....	3
Tabel 1. 3	Luas Lahan Bukan Sawah menurut Penggunaan di Kecamatan Jati Agung (Hektar), 2017.....	4
Tabel 1. 4	Luas Lahan Pertanian Bukan Sawah menurut Penggunaan di Kecamatan Jati Agung (Hektar), 2017 ....	5
Tabel 1. 5	Luas Lahan Bukan Pertanian menurut Penggunaan Lain di Kecamatan Jati Agung (Hektar), 2017 .....	6
Tabel 1. 6	Jarak dari Ibukota Kecamatan, Ibukota Kabupaten dan Ibukota Provinsi menurut Desa di Kecamatan Jati Agung (Km), 2017.....	7

### BAB II PEMERINTAHAN

Tabel 2. 1	Banyaknya Dusun, Rukun Warga (RW) dan Rukun Tetangga (RT) menurut Desa di Kecamatan Jati Agung, 2017Jati Agung, 2017 .....	9
Tabel 2. 2	Banyaknya Pamong dan Perangkat Desa menurut Jabatan di Kecamatan Jati Agung, 2017.....	10
Tabel 2. 3	Banyaknya Pamong dan Perangkat Desa menurut Jenis Kelamin di Kecamatan Jati Agung, 2017 .....	11
Tabel 2. 4	Banyaknya Pamong dan Perangkat Desa menurut Jenis Pendidikan di Kecamatan Jati Agung, 2017 .....	12
Tabel 2. 5	Banyaknya Pegawai Negeri menurut Dinas/Instansi dan Golongan di Kecamatan Jati Agung, 2017.....	13

### **BAB III PENDUDUK**

Tabel 3. 1	Luas Wilayah, Jumlah Penduduk dan Kepadatan Penduduk (jiwa/km <sup>2</sup> ) menurut Desa di Kecamatan Jati Agung, 2017 .....	15
Tabel 3. 2	Banyaknya Penduduk menurut Jenis Kelamin dan Sex Ratio di Kecamatan Jati Agung, 2017.....	16
Tabel 3. 3	Banyaknya Penduduk, Rumah Tangga dan Rata-rata Anggota Rumah Tangga di Kecamatan Jati Agung, 2017 .....	17
Tabel 3. 4	Banyaknya Penduduk menurut Kelompok Umur dan Jenis Kelamin di Kecamatan Jati Agung, 2017 .....	18

### **BAB IV SOSIAL**

Tabel 4. 1	Banyaknya Sekolah menurut Tingkatan Sekolah dan Jenis Sekolah di Kecamatan Jati Agung, 2017.....	20
Tabel 4. 2	Banyaknya Guru menurut Tingkatan Sekolah dan Jenis Sekolah di Kecamatan Jati Agung, 2017 .....	21
Tabel 4. 3	Banyaknya Guru menurut Tingkatan Sekolah dan Status Kepegawaian di Kecamatan Jati Agung, 2017.....	22
Tabel 4. 4	Banyaknya Siswa menurut Tingkatan Sekolah dan Jenis Sekolah di Kecamatan Jati Agung, 2017.....	23
Tabel 4. 5	Banyaknya Siswa menurut Tingkatan Sekolah dan Jenis Kelamin di Kecamatan Jati Agung, 2017 .....	24
Tabel 4. 6	Banyaknya Siswa SD menurut Tingkatan Sekolah dan Jenis Kelamin di Kecamatan Jati Agung, 2017 .....	25
Tabel 4. 7	Banyaknya Siswa SLTP menurut Tingkatan Sekolah dan Jenis Kelamin di Kecamatan Jati Agung, 2017 .....	26
Tabel 4. 8	Banyaknya Siswa SLTA menurut Tingkatan Sekolah dan Jenis Kelamin di Kecamatan Jati Agung, 2017 .....	27
Tabel 4. 9	Banyaknya SD menurut Jenis Sekolah di Kecamatan Jati Agung, 2017 .....	28

Tabel 4. 10	Banyaknya SLTP menurut Jenis Sekolah di Kecamatan Jati Agung, 2017 .....	29
Tabel 4. 11	Banyaknya SLTA menurut Jenis Sekolah di Kecamatan Jati Agung, 2017 .....	30
Tabel 4. 12	Banyaknya Sarana Kesehatan menurut Desa di Kecamatan Jati Agung, 2017 .....	31
Tabel 4. 13	Jumlah Tenaga Kesehatan menurut Desa di Kecamatan Jati Agung, 2017 .....	33
Tabel 4. 14	Realisasi Program Imunisasi Bayi dan Ibu Hamil menurut Jenisnya di Kecamatan Jati Agung, 2013 - 2017 .....	34
Tabel 4. 15	Jumlah Kasus 10 Penyakit Terbanyak di Kecamatan Jati Agung, 2017 .....	35
Tabel 4. 16	Banyaknya Pasien di Puskesmas dan Puskesmas Pembantu per Bulan di Kecamatan Jati Agung, 2017 .....	36
Tabel 4. 17	Banyaknya Pasangan Usia Subur (PUS) menurut Desa dan Kelompok Umur di Kecamatan Jati Agung, 2017 .....	37
Tabel 4. 18	Banyaknya Pasangan Usia Subur (PUS) menurut Desa dan Alat Kontrasepsi yang Digunakan di Kecamatan Jati Agung, 2017 .....	38
Tabel 4. 19	Pentahapan Keluarga Sejahtera menurut Desa di Kecamatan Jati Agung, 2017 .....	39
Tabel 4. 20	Banyaknya Tempat Ibadah menurut Desa di Kecamatan Jati Agung, 2017 .....	40
Tabel 4. 21	Jumlah Penduduk menurut Desa dan Agama yang Dianut di Kecamatan Jati Agung, 2017 .....	41
Tabel 4. 22	Jumlah Sarana Olahraga menurut Desa di Kecamatan Jati Agung, 2017 .....	42

## **BAB V PERTANIAN**

Tabel 5. 1	Luas Panen Tanaman Pangan di Kecamatan Jati Agung (Hektar), 2013 - 2017 .....	44
Tabel 5. 2	Produksi Tanaman Pangan di Kecamatan Jati Agung (Ton), 2013 - 2017.....	46
Tabel 5. 3	Produktivitas Tanaman Pangan di Kecamatan Jati Agung (Ton/Hektar), 2013 - 2017 .....	48
Tabel 5. 4	Luas Panen Sayuran di Kecamatan Jati Agung (Hektar), 2013 - 2017 .....	50
Tabel 5. 5	Produksi Sayuran di Kecamatan Jati Agung (Kuintal), 2013 - 2017 .....	51
Tabel 5. 6	Produksi Buah-buahan di Kecamatan Jati Agung (Kuintal), 2013 - 2017.....	52
Tabel 5. 7	Luas Panen Tanaman Perkebunan di Kecamatan Jati Agung (Hektar), 2013 - 2017.....	53
Tabel 5. 8	Produksi Tanaman Perkebunan di Kecamatan Jati Agung (Ton), 2013 - 2017.....	54
Tabel 5. 9	Populasi Ternak Besar dan Ternak Kecil menurut Jenis Ternak di Kecamatan Jati Agung, 2013 - 2017.....	55
Tabel 5. 10	Populasi Unggas menurut Jenis Ternak di Kecamatan Jati Agung, 2013 - 2017.....	56

## **BAB VI INDUSTRI**

Tabel 6. 1	Banyaknya Industri Pengolahan Makanan dan Bahan Makanan menurut Jenis Industri di Kecamatan Jati Agung, 2017 .....	58
Tabel 6. 2	Banyaknya Industri Bahan Bangunan dan Alat Pertanian menurut Jenis Industri di Kecamatan Jati Agung, 2017 .....	59

Tabel 6.3	Banyaknya Industri Perabot dan Perlengkapan Rumahtangga menurut Jenis Industri di Kecamatan Jati Agung, 2017 .....	60
Tabel 6.4	Banyaknya Usaha Penambangan/Penggalian menurut Jenis Bahan Tambang/Galian di Kecamatan Jati Agung, 2017 .....	61
Tabel 6.5	Banyaknya Pelanggan Listrik PLN dan non PLN menurut Desa di Kecamatan Jati Agung, 2017 .....	62

### **BAB VII TRANSPORTASI, KOMUNIKASI, PARIWISATA**

Tabel 7.1	Panjang Jalan menurut Desa dan Jenis Permukaan di Kecamatan Jati Agung, 2017 .....	64
Tabel 7.2	Banyaknya Sarana Telekomunikasi di Kecamatan Jati Agung, 2017 .....	65
Tabel 7.3	Banyaknya Tempat Pariwisata di Kecamatan Jati Agung, 2017 .....	66

### **BAB VIII PERDAGANGAN DAN JASA**

Tabel 8.1	Banyaknya Fasilitas Sarana Perdagangan di Kecamatan Jati Agung, 2017 .....	68
Tabel 8.2	Banyaknya Pasar menurut Jenis Bangunan di Kecamatan Jati Agung, 2017 .....	70
Tabel 8.3	Banyaknya Jasa Perusahaan dan Perorangan menurut Jenis Usaha di Kecamatan Jati Agung, 2017 .....	71
Tabel 8.4	Banyaknya Jasa Persewaan Peralatan Pesta menurut Jenis Persewaan di Kecamatan Jati Agung, 2017 .....	72
Tabel 8.5	Banyaknya Jasa Persewaan Peralatan Pesta menurut Jenis Persewaan di Kecamatan Jati Agung, 2017 .....	73

## **BAB IX KEUANGAN DAN HARGA**

Tabel 9.1	Target dan Realisasi Penerimaan Pajak Bumi dan Bangunan (PBB) menurut Desa di Kecamatan Jati Agung (Rp), 2017.....	75
Tabel 9.2	Banyaknya Fasilitas Lembaga Keuangan di Kecamatan Jati Agung, 2017 .....	76
Tabel 9.3	Harga Eceran Sembilan Bahan Pokok per Bulan di Kecamatan Jati Agung (Rupiah), 2017 .....	77

## **DAFTAR GAMBAR**

Grafik 1	Luas Wilayah menurut Jenis Lahan di Kecamatan Jati Agung (Hektar), 2017 .....	81
Grafik 2	Piramida Penduduk Kecamatan Jati Agung, 2017 .....	82
Grafik 3	Banyaknya Siswa menurut Tingkatan Sekolah dan Jenis Kelamin di Kecamatan Jati Agung, 2017 .....	83
Grafik 4	Pentahapan Keluarga Sejahtera menurut Desa di Kecamatan Jati Agung, 2017 .....	84
Grafik 5	Produksi Tanaman Pangan di Kecamatan Jati Agung (Ton), 2013 - 2017 .....	85
Grafik 6	Panjang Jalan menurut Desa dan Jenis Permukaan di Kecamatan Jati Agung, 2017 .....	86

## PENDAHULUAN

### ➤ *Letak Geografis Kecamatan Jati Agung*

Kecamatan Jati Agung merupakan salah satu bagian dari wilayah Kabupaten Lampung Selatan dengan membawahi 21 Desa dengan luas wilayah 164,47 Km<sup>2</sup>, dan dihuni oleh berbagai etnis/suku baik penduduk asli maupun pendatang.

Kecamatan Jati Agung berbatasan dengan :

- a. Sebelah Utara berbatasan dengan Kabupaten Lampung Timur
- b. Sebelah Selatan berbatasan dengan Kota Bandar Lampung dan Kecamatan Tanjung Bintang.
- c. Sebelah Barat berbatasan dengan Kecamatan Natar.  
Sebelah Timur berbatasan dengan Kabupaten Lampung Timur.

### ➤ *Topografis*

Secara topografis wilayah Kecamatan Jati Agung sebagian besar bentuk permukaan tanah adalah dataran rendah dengan ketinggian dari permukaan laut kurang dari 110 m.

### ➤ *Administrasi Pemerintahan*

Kecamatan Jati Agung terbentuk berdasarkan UU No.22 Tahun 1999, Surat Menteri Dalam Negeri nomor : 188.138/1737/PUOD tanggal 17 Juni 1999. ibukota kecamatan Jati Agung adalah Marga Agung, secara administratif berdasarkan surat keputusan Gubernur Kepala Daerah Tk.I lampung tanggal, 13 Agustus 1999 nomor: 81 tahun1999 Kecamatan Jati Agung diadakan pemekaran Desa, dari 20 Desa menjadi 21 desa .

Untuk mewujudkan pelaksanaan Pemerintah berdasarkan surat keputusan MENDAGRI Nomor : 82/83 tahun 1984 tentang Susunan Organisasi dan Tatakerja Wilayah Kecamatan :

1. Camat selaku kepala wilayah kecamatan
2. Sekertariat Wilayah Kecamatan / Sekwilcam
3. Kepala urusan Adminitrasi
4. Kepala urusan pemerintahan
5. Kepala urusan kemasarakatan
6. Kepala urusan pembangunan desa
7. Mawil hansip
8. Mantri polisi pamongpraja
9. Kepala kantor perwakilan Kecamatan /Kapercam

Camat Jati Agung setelah definitif adalah sebagai berikut :

No.	Nama Camat	Tahun Menjabat
1.	Drs.Ikhsan Rifai	1990 - 1991
2.	Akmal Hakim,BA	1991 – 1995
3.	Sigit,BA	1995 – 1997
4.	TotoSumedi,S.Sos	1997 – 1999
5.	Aminudin,BA	1999 – 2003
6.	Hasyim,S.Sos	2003 – 2007
7.	Abdullah Sani,S.Sos	2007 – 2010
8.	Drs.Sumardi	2010
9.	Drs.Aswarodi,M.Si	2010 – 2012
10.	Drs.Hery Sadli	2012 – 2013
11.	Laila Soraya,MM,M.Si	2013 s.d Sekarang



➤ *Penduduk*

Penduduk yang berdomisili di Kecamatan Jati Agung, secara garis besar dapat digolongkan menjadi dua bagian, yaitu penduduk asli Lampung dan penduduk pendatang. Walaupun demikian, mayoritas penduduk di Kecamatan Jati Agung adalah penduduk pendatang. Sebagian kecil penduduk asli Lampung menyebar di hampir semua desa, akan tetapi dalam jumlah yang relatif kecil, beberapa diantaranya terdapat di Desa Gedong Harapan, Margodadi, Wayhuwi, Jaimulyo, Karang Anyar dll.

Sementara penduduk pendatang sebagai mayoritas, sebagian besar berasal dari Pulau Jawa (Banten, Jawa Barat, Jawa Tengah, Jawa Timur dan Yogyakarta). Selain itu ada juga yang berasal dari Bali, Sulawesi (Bugis), dan juga dari propinsi lain di Pulau Sumatera, seperti Sumatera Barat (Minang), Sumatera Utara (Batak), Sumatera Selatan (Semendo), dan lain-lain.

➤ *Pariwisata*

Potensi pariwisata di Kecamatan Jati Agung tidak ada yang berpotensi, baik wisata alam maupun sejarah.



# Geografi

---

<https://lampungselatarkab.bps.go.id>

**Tabel 1.1 Luas Wilayah di Kecamatan Jati Agung (Hektar), 2017**

Desa	Luas (Km <sup>2</sup> )	Persentase
(1)	(2)	(3)
1. Way Huwi	4.93	3.00
2. Jatimulyo	10.59	6.44
3. Banjar Agung	5.86	3.56
4. Gedung Harapan	4.65	2.83
5. Gedung Agung	5.33	3.24
6. Margomulyo	9.16	5.57
7. Sidodadi Asri	4.81	2.92
8. Purwotani	6.40	3.89
9. Sumber Jaya	6.00	3.65
10. Margodadi	6.48	3.94
11. Margo Lestari	6.25	3.80
12. Marga Agung	5.76	3.50
13. Marga Kaya	7.15	4.35
14. Sinar Rejeki	29.34	17.84
15. Sidoharjo	6.10	3.71
16. Rejomulyo	7.15	4.35
17. Karang Anyar	10.75	6.54
18. Fajar Baru	6.40	3.89
19. Karang Sari	7.25	4.41
20. Karang Rejo	7.42	4.51
21. Margorejo	6.69	4.07
Jumlah	164.47	100.00

Sumber : Kantor Kecamatan Jati Agung

**Tabel 1.2 Luas Wilayah menurut Jenis Lahan di Kecamatan Jati Agung (Hektar), 2017**

Desa	Lahan Sawah	Lahan Bukan Sawah	Jumlah
(1)	(2)	(3)	(4)
1. Way Huwi	50.00	443.00	493.00
2. Jatimulyo	275.00	784.00	1059.00
3. Banjar Agung	175.00	411.00	586.00
4. Gedung Harapan	30.00	435.00	465.00
5. Gedung Agung	47.00	486.00	533.00
6. Margomulyo	25.00	891.00	916.00
7. Sidodadi Asri	48.00	433.00	481.00
8. Purwotani	15.00	625.00	640.00
9. Sumber Jaya	69.00	531.00	600.00
10. Margodadi	75.00	573.00	648.00
11. Margo Lestari	254.00	371.00	625.00
12. Marga Agung	200.00	376.00	576.00
13. Marga Kaya	260.00	455.00	715.00
14. Sinar Rejeki	273.00	2661.00	2934.00
15. Sidoharjo	75.00	535.00	610.00
16. Rejomulyo	412.00	303.00	715.00
17. Karang Anyar	361.00	714.00	1075.00
18. Fajar Baru	265.00	375.00	640.00
19. Karang Sari	120.00	605.00	725.00
20. Karang Rejo	231.00	511.00	742.00
21. Margorejo	34.00	635.00	669.00
Jumlah	3294.00	13153.00	16447.00

Sumber : UPTD Pelaksanaan Penyuluhan Pertanian Kecamatan Jati Agung

**Tabel 1.3 Luas Lahan Bukan Sawah menurut Penggunaan di Kecamatan Jati Agung (Hektar), 2017**

Desa	Pertanian	Bukan Pertanian		Jumlah
		Bangunan	Lainnya	
(1)	(2)	(3)	(4)	(5)
1. Way Huwi	49.00	382.00	12.00	443.00
2. Jatimulyo	243.00	493.00	48.00	784.00
3. Banjar Agung	286.00	119.00	6.00	411.00
4. Gedung Harapan	399.00	30.00	6.00	435.00
5. Gedung Agung	364.00	117.00	5.00	486.00
6. Margomulyo	754.00	129.00	8.00	891.00
7. Sidodadi Asri	228.00	187.00	18.00	433.00
8. Purwotani	468.00	146.00	11.00	625.00
9. Sumber Jaya	255.00	266.00	10.00	531.00
10. Margodadi	440.00	128.00	5.00	573.00
11. Margo Lestari	279.00	87.00	5.00	371.00
12. Marga Agung	208.00	157.00	11.00	376.00
13. Marga Kaya	363.00	85.00	7.00	455.00
14. Sinar Rejeki	2156.00	484.00	21.00	2661.00
15. Sidoharjo	374.00	152.00	9.00	535.00
16. Rejomulyo	192.00	98.00	13.00	303.00
17. Karang Anyar	214.00	485.00	15.00	714.00
18. Fajar Baru	139.00	230.00	6.00	375.00
19. Karang Sari	440.00	145.00	20.00	605.00
20. Karang Rejo	265.00	219.00	27.00	511.00
21. Margorejo	554.00	77.00	4.00	635.00
Jumlah	8670.00	4216.00	267.00	13153.00

Sumber : UPTD Pelaksanaan Penyuluhan Pertanian Kecamatan Jati Agung

**Tabel 1.4 Luas Lahan Pertanian Bukan Sawah menurut Penggunaan di Kecamatan Jati Agung (Hektar), 2017**

Desa	Ladang/Huma Tegal/Kebun	Hutan/Kebun Rakyat	Kolam/ Empang	Jumlah
(1)	(2)	(3)	(4)	(5)
1. Way Huwi	34.00	15.00	0.00	49.00
2. Jatimulyo	151.00	90.00	2.00	243.00
3. Banjar Agung	223.00	63.00	0.00	286.00
4. Gedung Harapan	330.00	69.00	0.00	399.00
5. Gedung Agung	299.00	65.00	0.00	364.00
6. Margomulyo	606.00	148.00	0.00	754.00
7. Sidodadi Asri	136.00	92.00	0.00	228.00
8. Purwotani	390.00	78.00	0.00	468.00
9. Sumber Jaya	124.00	130.00	1.00	255.00
10. Margodadi	373.00	67.00	0.00	440.00
11. Margo Lestari	170.00	109.00	0.00	279.00
12. Marga Agung	1.00	107.00	1.00	109.00
13. Marga Kaya	318.00	44.00	0.00	362.00
14. Sinar Rejeki	2098.00	158.00	0.00	2256.00
15. Sidoharjo	250.00	124.00	0.00	374.00
16. Rejomulyo	131.00	61.00	0.00	192.00
17. Karang Anyar	82.00	130.00	2.00	214.00
18. Fajar Baru	74.00	65.00	0.00	139.00
19. Karang Sari	296.00	144.00	0.00	440.00
20. Karang Rejo	79.00	184.00	2.00	265.00
21. Margorejo	501.00	53.00	0.00	554.00
Jumlah	6666.00	1996.00	8.00	8670.00

Sumber : UPTD Pelaksanaan Penyuluhan Pertanian Kecamatan Jati Agung

**Tabel 1.5 Luas Lahan Bukan Pertanian menurut Penggunaan Lain di Kecamatan Jati Agung (Hektar), 2017**

Desa	Perumahan/ Pemukiman	Bangunan Lainnya	Lainnya	Jumlah
(1)	(2)	(3)	(4)	(5)
1. Way Huwi	367.00	15.00	12.00	394.00
2. Jatimulyo	473.00	20.00	48.00	541.00
3. Banjar Agung	117.00	2.00	6.00	125.00
4. Gedung Harapan	28.00	2.00	6.00	36.00
5. Gedung Agung	115.00	2.00	5.00	122.00
6. Margomulyo	127.00	2.00	8.00	137.00
7. Sidodadi Asri	184.00	3.00	18.00	205.00
8. Purwotani	142.00	4.00	11.00	157.00
9. Sumber Jaya	264.00	2.00	10.00	276.00
10. Margodadi	122.00	6.00	5.00	133.00
11. Margo Lestari	83.00	4.00	5.00	92.00
12. Marga Agung	155.00	2.00	11.00	168.00
13. Marga Kaya	83.00	2.00	7.00	92.00
14. Sinar Rejeki	474.00	10.00	21.00	505.00
15. Sidoharjo	150.00	2.00	9.00	161.00
16. Rejomulyo	86.00	12.00	13.00	111.00
17. Karang Anyar	475.00	10.00	15.00	500.00
18. Fajar Baru	224.00	6.00	6.00	236.00
19. Karang Sari	139.00	6.00	20.00	165.00
20. Karang Rejo	211.00	8.00	27.00	246.00
21. Margorejo	75.00	2.00	4.00	81.00
Jumlah	4094.00	122.00	267.00	4483.00

Sumber : UPTD Pelaksanaan Penyuluhan Pertanian Kecamatan Jati Agung

**Tabel 1.6 Jarak dari Ibukota Kecamatan, Ibukota Kabupaten dan Ibukota Provinsi menurut Desa di Kecamatan Jati Agung (Km), 2016**

Desa	Ibukota Kecamatan	Ibukota Kabupaten	Ibukota Provinsi
(1)	(2)	(3)	(4)
1. Way Huwi	8	70	13
2. Jatimulyo	7	72	13
3. Banjar Agung	4	80	20
4. Gedung Harapan	2	80	18
5. Gedung Agung	4	80	25
6. Margomulyo	8	86	27
7. Sidodadi Asri	17	85	38
8. Purwotani	17	100	40
9. Sumber Jaya	3	86	24
10. Margodadi	3	85	22
11. Margo Lestari	1	80	20
12. Marga Agung	2	80	20
13. Marga Kaya	5	80	14
14. Sinar Rejeki	12	95	30
15. Sidoharjo	12	98	35
16. Rejomulyo	13	85	24
17. Karang Anyar	7	80	19
18. Fajar Baru	13	78	14
19. Karang Sari	4	76	19
20. Karang Rejo	10	87	24
21. Margorejo	4	86	23
Rata-rata	8	84	23

Sumber : Kantor Kecamatan Jati Agung





## Pemerintahan

---

<https://lampungselataraib.bps.go.id>

**Tabel 2.1 Banyaknya Dusun, Rukun Warga (RW) dan Rukun Tetangga (RT) menurut Desa di Kecamatan Jati Agung, 2017**

Desa	Dusun	RW	RT
(1)	(2)	(3)	(4)
1. Way Huwi	10	-	41
2. Jatimulyo	12	-	72
3. Banjar Agung	4	-	17
4. Gedung Harapan	2	-	4
5. Gedung Agung	4	-	10
6. Margomulyo	6	-	25
7. Sidodadi Asri	7	-	36
8. Purwotani	5	-	18
9. Sumber Jaya	6	-	20
10. Margodadi	5	-	20
11. Margo Lestari	4	-	13
12. Marga Agung	6	-	27
13. Marga Kaya	4	-	22
14. Sinar Rejeki	9	-	49
15. Sidoharjo	4	-	22
16. Rejomulyo	8	-	38
17. Karang Anyar	17	-	66
18. Fajar Baru	7	-	28
19. Karang Sari	10	-	25
20. Karang Rejo	7	-	28
21. Margorejo	4	-	14
Jumlah	141	-	595

Sumber : Kantor Kecamatan Jati Agung

**Tabel 2.2 Banyaknya Pamong dan Perangkat Desa menurut Jabatan di Kecamatan Jati Agung, 2017**

Desa	Kades/ Sekdes	Kepala Urusan	Kepala Dusun	Jumlah
(1)	(2)	(3)	(4)	(5)
1. Way Huwi	2	6	10	18
2. Jatimulyo	2	6	12	20
3. Banjar Agung	2	6	4	12
4. Gedung Harapan	2	6	2	10
5. Gedung Agung	2	6	4	12
6. Margomulyo	2	6	6	14
7. Sidodadi Asri	2	6	7	15
8. Purwotani	2	6	5	13
9. Sumber Jaya	2	6	8	16
10. Margodadi	2	6	5	13
11. Margo Lestari	2	6	4	12
12. Marga Agung	2	6	6	14
13. Marga Kaya	2	6	4	12
14. Sinar Rejeki	2	6	9	17
15. Sidoharjo	2	6	4	12
16. Rejomulyo	2	6	6	14
17. Karang Anyar	2	6	17	25
18. Fajar Baru	2	6	7	15
19. Karang Sari	2	6	10	18
20. Karang Rejo	2	6	7	15
21. Margorejo	2	6	4	12
Jumlah	42	126	141	309

Sumber : Kantor Kecamatan Jati Agung

**Tabel 2.3 Banyaknya Pamong dan Perangkat Desa menurut Jenis Kelamin di Kecamatan Jati Agung, 2017**

Desa	Laki-laki	Perempuan	Jumlah
(1)	(2)	(3)	(4)
1. Way Huwi	17	1	18
2. Jatimulyo	19	1	20
3. Banjar Agung	12	-	12
4. Gedung Harapan	9	1	10
5. Gedung Agung	12	-	12
6. Margomulyo	12	2	14
7. Sidodadi Asri	13	2	15
8. Purwotani	13	-	13
9. Sumber Jaya	16	-	16
10. Margodadi	13	-	13
11. Margo Lestari	12	-	12
12. Marga Agung	12	2	14
13. Marga Kaya	12	-	12
14. Sinar Rejeki	17	-	17
15. Sidoharjo	11	1	12
16. Rejomulyo	13	1	14
17. Karang Anyar	23	2	25
18. Fajar Baru	13	2	15
19. Karang Sari	16	2	18
20. Karang Rejo	14	1	15
21. Margorejo	10	2	12
Jumlah	289	20	309

Sumber : Kantor Kecamatan Jati Agung

**Tabel 2.4 Banyaknya Pamong dan Perangkat Desa menurut Jenis Pendidikan di Kecamatan Jati Agung, 2017**

Desa	SD	SLTP	SLTA	PT	Jumlah
(1)	(2)	(3)	(4)	(5)	(6)
1. Way Huwi	2	3	12	1	18
2. Jatimulyo	2	4	12	2	20
3. Banjar Agung	2	2	8	-	12
4. Gedung Harapan	-	2	8	-	10
5. Gedung Agung	1	2	8	1	12
6. Margomulyo	3	3	7	1	14
7. Sidodadi Asri	1	4	9	1	15
8. Purwotani	1	2	10	-	13
9. Sumber Jaya	-	4	12	-	16
10. Margodadi	-	2	10	1	13
11. Margo Lestari	2	3	7	-	12
12. Marga Agung	2	4	7	1	14
13. Marga Kaya	3	2	6	1	12
14. Sinar Rejeki	2	3	9	3	17
15. Sidoharjo	2	2	8	-	12
16. Rejomulyo	2	2	8	2	14
17. Karang Anyar	2	5	18	-	25
18. Fajar Baru	2	3	9	1	15
19. Karang Sari	-	2	15	1	18
20. Karang Rejo	1	4	10	-	15
21. Margorejo	2	2	8	-	12
Jumlah	32	60	201	16	309

Sumber : Kantor Kecamatan Jati Agung

**Tabel 2.5 Banyaknya Pegawai Negeri menurut Dinas/Instansi dan Golongan di Kecamatan Jati Agung, 2017**

Dinas/Instansi	Golongan				Jumlah
	I	II	III	IV	
(1)	(2)	(3)	(4)	(5)	(6)
...	...	...	...	...	-
...	...	...	...	...	-
...	...	...	...	...	-
...	...	...	...	...	-
...	...	...	...	...	-
...	...	...	...	...	-
...	...	...	...	...	-
...	...	...	...	...	-
...	...	...	...	...	-
...	...	...	...	...	-
...	...	...	...	...	-
...	...	...	...	...	-
...	...	...	...	...	-
...	...	...	...	...	-
...	...	...	...	...	-
...	...	...	...	...	-
...	...	...	...	...	-
...	...	...	...	...	-
...	...	...	...	...	-
...	...	...	...	...	-
...	...	...	...	...	-
...	...	...	...	...	-
Jumlah	-	-	-	-	-

Sumber : Kantor Kecamatan Jati Agung



## **Penduduk**

---

<https://lampungselatankab.bps.go.id>

**Tabel 3.1 Luas Wilayah, Jumlah Penduduk dan Kepadatan Penduduk (jiwa/km<sup>2</sup>) menurut Desa di Kecamatan Jati Agung, 2017**

Desa	Luas		Penduduk (jiwa)		Kepadatan Penduduk (orang/Km <sup>2</sup> )
	Km <sup>2</sup>	%	Jumlah	%	
(1)	(2)	(3)	(4)	(5)	(6)
1. Way Huwi	5	3.00	14 105	12.34	2861.05
2. Jatimulyo	11	6.44	17 158	15.02	1620.21
3. Banjar Agung	6	3.89	2 387	2.09	407.34
4. Gedung Harapan	5	2.83	601	0.53	129.25
5. Gedung Agung	5	3.24	1 484	1.30	278.42
6. Margomulyo	9	5.57	2 780	2.43	303.49
7. Sidodadi Asri	5	2.92	5 837	5.11	1213.51
8. Purwotani	6	#REF!	2 457	2.15	383.91
9. Sumber Jaya	6	3.65	4 148	3.63	691.33
10. Margodadi	6	3.94	2 798	2.45	431.79
11. Margo Lestari	6	3.80	2 781	2.43	444.96
12. Marga Agung	6	3.50	4 303	3.77	747.05
13. Marga Kaya	7	4.35	3 282	2.87	459.02
14. Sinar Rejeki	29	17.84	7 372	6.45	251.26
15. Sidoharjo	6	3.71	2 945	2.58	482.79
16. Rejomulyo	7	4.35	5 795	5.07	810.49
17. Karang Anyar	11	6.54	16 274	14.24	1513.86
18. Fajar Baru	6	3.89	6 163	5.39	962.97
19. Karang Sari	7	4.41	4 465	3.91	615.86
20. Karang Rejo	7	4.51	5 251	4.60	707.68
21. Margorejo	7	4.07	1 885	1.65	281.76
Jumlah	164	100.00	114 269	100.00	694.77

Sumber : Badan Pusat Statistik Kab. Lampung Selatan



**Tabel 3.2 Banyaknya Penduduk menurut Jenis Kelamin dan Sex Ratio di Kecamatan Jati Agung, 2017**

Desa	Penduduk (jiwa)			Sex Ratio
	Laki-laki	Perempuan	Jumlah	
(1)	(2)	(3)	(4)	(5)
1. Way Huwi	7 512	6 592	14 104	1.14
2. Jatimulyo	8 818	8 341	17 159	1.06
3. Banjar Agung	1 295	1 092	2 387	1.19
4. Gedung Harapan	306	296	602	1.03
5. Gedung Agung	780	704	1 484	1.11
6. Margomulyo	1 421	1 359	2 780	1.05
7. Sidodadi Asri	2 994	2 843	5 837	1.05
8. Purwotani	1 273	1 183	2 456	1.08
9. Sumber Jaya	2 148	2 000	4 148	1.07
10. Margodadi	1 433	1 363	2 796	1.05
11. Margo Lestari	1 468	1 313	2 781	1.12
12. Marga Agung	2 143	2 160	4 303	0.99
13. Marga Kaya	1 698	1 584	3 282	1.07
14. Sinar Rejeki	3 774	1 598	5 372	2.36
15. Sidoharjo	1 505	1 440	2 945	1.05
16. Rejomulyo	2 991	2 804	5 795	1.07
17. Karang Anyar	8 350	7 924	16 274	1.05
18. Fajar Baru	3 120	3 043	6 163	1.03
19. Karang Sari	2 276	2 189	4 465	1.04
20. Karang Rejo	2 735	2 516	5 251	1.09
21. Margorejo	977	908	1 885	1.08
Jumlah	59 017	53 252	112 269	1.10

Sumber : Badan Pusat Statistik Kab. Lampung Selatan

**Tabel 3.3 Banyaknya Penduduk, Rumah Tangga dan Rata-rata Anggota Rumah Tangga di Kecamatan Jati Agung, 2017**

Desa	Jumlah Penduduk (jiwa)	Jumlah Rumah Tangga	Rata-rata Anggota Rumah Tangga
(1)	(2)	(3)	(4)
1. Way Huwi	14 104	3 536	4
2. Jatimulyo	17 159	3 778	5
3. Banjar Agung	2 387	659	4
4. Gedung Harapan	602	165	4
5. Gedung Agung	1 484	536	3
6. Margomulyo	2 780	782	4
7. Sidodadi Asri	5 837	1 923	3
8. Purwotani	2 456	691	4
9. Sumber Jaya	4 148	1 222	3
10. Margodadi	2 796	751	4
11. Margo Lestari	2 781	916	3
12. Marga Agung	4 303	1 045	4
13. Marga Kaya	3 282	993	3
14. Sinar Rejeki	5 372	2 100	3
15. Sidoharjo	2 945	808	4
16. Rejomulyo	5 795	1 268	5
17. Karang Anyar	16 274	4 711	3
18. Fajar Baru	6 163	1 902	3
19. Karang Sari	4 465	829	5
20. Karang Rejo	5 251	1 656	3
21. Margorejo	1 885	560	3
Jumlah	112 269	30 831	4

Sumber : Badan Pusat Statistik Kab. Lampung Selatan

**Tabel 3.4 Banyaknya Penduduk menurut Kelompok Umur dan Jenis Kelamin di Kecamatan Jati Agung, 2017**

Kelompok Umur	Penduduk (jiwa)		
	Laki-laki	Perempuan	Jumlah
(1)	(2)	(3)	(4)
0-4	...	...	...
5-9	...	...	...
10-14	...	...	...
15-19	...	...	...
20-24	...	...	...
25-29	...	...	...
30-34	...	...	...
35-39	...	...	...
40-44	...	...	...
45-49	...	...	...
50-54	...	...	...
55-59	...	...	...
60-64	...	...	...
65-69	...	...	...
70-74	...	...	...
75+	...	...	...
Jumlah	59 017	53 252	176 370

Sumber : Badan Pusat Statistik Kab. Lampung Selatan



# Sosial

---

<https://lampungselaonkab.bps.go.id>

**Tabel 4.1 Banyaknya Sekolah menurut Tingkatan Sekolah dan Jenis Sekolah di Kecamatan Jati Agung, 2017**

Tingkatan Sekolah	Negeri	Swasta	Jumlah
(1)	(2)	(3)	(4)
1. Taman Kanak-kanak	-	55	55
2. SD/Sederajat	45	8	53
3. SLTP/Sederajat	6	20	26
4. SMU/Sederajat	1	14	15
5. Akademi/Perguruan Tinggi	-	-	-
6. SLB	-	-	-
Jumlah	52	97	149

Sumber : Kantor Kecamatan Jati Agung

**Tabel 4.2 Banyaknya Guru menurut Tingkatan Sekolah dan Jenis Sekolah di Kecamatan Jati Agung, 2017**

Tingkatan Sekolah	Negeri	Swasta	Jumlah
(1)	(2)	(3)	(4)
1. Taman Kanak-kanak	-	145	145
2. Sekolah Dasar	635	54	689
3. Madrasah Ibtidaiyah	31	93	124
4. SLTP Umum	...	...	-
5. Madrasah Tsanawiyah	1	122	123
6. Madrasah Aliyah	-	-	-
7. S M U	...	...	-
8. S T M	...	...	-
9. S M E A	...	...	-
Jumlah	667	414	1 081

Sumber : Dinas Pendidikan Kabupaten Lampung Selatan,  
Kantor Kementerian Agama Kabupaten Lampung Selatan

**Tabel 4.3 Banyaknya Guru menurut Tingkatan Sekolah dan Status Kepegawaian di Kecamatan Jati Agung, 2017**

Tingkatan Sekolah	PNS	Non PNS	Jumlah
(1)	(2)	(3)	(4)
1. Taman Kanak-kanak	-	145	145
2. Sekolah Dasar	431	258	689
3. Madrasah Ibtidaiyah	31	93	124
4. SLTP Umum	104	192	296
5. Madrasah Tsanawiyah	1	122	123
6. Madrasah Aliyah	-	-	-
7. S M U	...	...	-
8. S T M	...	...	-
9. S M E A	...	...	-
Jumlah	567	810	1 377

Sumber : Dinas Pendidikan Kabupaten Lampung Selatan,  
Kantor Kementerian Agama Kabupaten Lampung Selatan

**Tabel 4.4 Banyaknya Siswa menurut Tingkatan Sekolah dan Jenis Sekolah di Kecamatan Jati Agung, 2017**

Tingkatan Sekolah	Negeri	Swasta	Jumlah
(1)	(2)	(3)	(4)
1. Taman Kanak-kanak	...	...	...
2. Sekolah Dasar	11 439	-	11 439
3. Madrasah Ibtidaiyah	1 686	330	2 016
4. SLTP Umum			-
5. Madrasah Tsanawiyah	-	1 454	1 454
6. Madrasah Aliyah	-	660	660
7. S M U	...	...	-
8. S T M	...	...	-
9. S M E A	...	...	-
Jumlah	13 125	2 444	15 569

Sumber : Dinas Pendidikan Kabupaten Lampung Selatan,  
Kantor Kementerian Agama Kabupaten Lampung Selatan



**Tabel 4.5 Banyaknya Siswa menurut Tingkatan Sekolah dan Jenis Kelamin di Kecamatan Jati Agung, 2017**

Tingkatan Sekolah	Laki-laki	Perempuan	Jumlah
(1)	(2)	(3)	(4)
1. Taman Kanak-kanak	...	...	-
2. Sekolah Dasar	6 016	5 423	11 439
3. Madrasah Ibtidaiyah	1 081	986	2 067
4. SLTP Umum	1 989	1 821	3 810
5. Madrasah Tsanawiyah	797	657	1 454
6. Madrasah Aliyah	323	337	660
7. S M U	...	...	-
8. S T M	...	...	-
9. S M E A	...	...	-
Jumlah	10 206	9 224	19 430

Sumber : Dinas Pendidikan Kabupaten Lampung Selatan,  
Kantor Kementerian Agama Kabupaten Lampung Selatan

**Tabel 4.6 Banyaknya Siswa SD Negeri dan Swasta menurut Jenis Kelamin di Kecamatan Jati Agung, 2017**

Tingkatan Sekolah & Kelas	Laki-laki	Perempuan	Jumlah	Sex Ratio
(1)	(2)	(3)	(4)	(5)
<b>A. SD Negeri dan Swasta</b>	<b>6 016</b>	<b>5 423</b>	<b>11 439</b>	<b>110.93</b>
1. Kelas Satu	1 067	993	2 060	107.45
2. Kelas Dua	1 104	941	2 045	117.32
3. Kelas Tiga	964	894	1 858	107.83
4. Kelas Empat	988	889	1 877	111.14
5. Kelas Lima	969	838	1 807	115.63
6. Kelas Enam	924	868	1 792	106.45

Sumber : Dinas Pendidikan Kabupaten Lampung Selatan

**Tabel 4.7 Banyaknya Siswa SLTP Negeri dan Swasta menurut Jenis Kelamin di Kecamatan Jati Agung, 2017**

Tingkatan Sekolah & Kelas	Laki-laki	Perempuan	Jumlah	Sex Ratio
(1)	(2)	(3)	(4)	(5)
<b>A. SLTP Negeri dan Swasta</b>	<b>1 989</b>	<b>1 821</b>	<b>3 810</b>	<b>109.23</b>
1. Kelas Satu	742	625	1 367	118.72
2. Kelas Dua	654	614	1 268	106.51
3. Kelas Tiga	593	582	1 175	101.89

Sumber : Dinas Pendidikan Kabupaten Lampung Selatan

**Tabel 4.8 Banyaknya Siswa SLTA menurut Tingkatan Sekolah dan Jenis Kelamin di Kecamatan Jati Agung, 2017**

Tingkatan Sekolah & Kelas	Laki-laki	Perempuan	Jumlah	Sex Ratio
(1)	(2)	(3)	(4)	(5)
<b>A. SMU Negeri</b>	...	...	...	...
1. Kelas Satu	...	...	...	...
2. Kelas Dua	...	...	...	...
3. Kelas Tiga	...	...	...	...
<b>B. SMU Swasta</b>	...	...	...	...
1. Kelas Satu	...	...	...	...
2. Kelas Dua	...	...	...	...
3. Kelas Tiga	...	...	...	...
<b>C. Madrasah Aliyah</b>	...	...	...	...
1. Kelas Satu	...	...	...	...
2. Kelas Dua	...	...	...	...
3. Kelas Tiga	...	...	...	...
<b>D. S T M</b>	...	...	...	...
1. Kelas Satu	...	...	...	...
2. Kelas Dua	...	...	...	...
3. Kelas Tiga	...	...	...	...
<b>E. S M E A</b>	...	...	...	...
1. Kelas Satu	...	...	...	...
2. Kelas Dua	...	...	...	...
3. Kelas Tiga	...	...	...	...
Jumlah	...	...	...	...

Sumber : Dinas Pendidikan Provinsi Lampung

**Tabel 4.9 Banyaknya SD menurut Jenis Sekolah di Kecamatan Jati Agung, 2017**

Desa	Sekolah Dasar		Madrasah Ibtidaiyah	Jumlah
	Negeri	Swasta		
(1)	(2)	(3)	(4)	(5)
1. Way Huwi	2	1	1	4
2. Jatimulyo	6	-	-	6
3. Banjar Agung	1	1	-	2
4. Gedung Harapan	1	-	-	1
5. Gedung Agung	1	-	-	1
6. Margomulyo	2	-	-	2
7. Sidodadi Asri	3	-	-	3
8. Purwotani	1	-	-	1
9. Sumber Jaya	1	-	1	2
10. Margodadi	2	-	-	2
11. Margo Lestari	1	-	-	1
12. Marga Agung	2	-	-	2
13. Marga Kaya	1	-	-	1
14. Sinar Rejeki	4	-	1	5
15. Sidoharjo	2	-	1	3
16. Rejomulyo	4	-	-	4
17. Karang Anyar	6	-	-	6
18. Fajar Baru	2	1	-	3
19. Karang Sari	1	-	1	2
20. Karang Rejo	1	-	1	2
21. Margorejo	1	-	-	1
Jumlah	45	3	6	54

Sumber : Kantor Kecamatan Jati Agung

**Tabel 4.10 Banyaknya SLTP menurut Jenis Sekolah di Kecamatan Jati Agung, 2017**

Desa	S L T P		Madrasah Tsanawiyah	Jumlah
	Negeri	Swasta		
(1)	(2)	(3)	(4)	(5)
1. Way Huwi	-	1	1	2
2. Jatimulyo	1	2	-	3
3. Banjar Agung	-	-	-	-
4. Gedung Harapan	-	-	-	-
5. Gedung Agung	-	-	-	-
6. Margomulyo	-	-	-	-
7. Sidodadi Asri	-	1	1	2
8. Purwotani	1	-	-	1
9. Sumber Jaya	-	2	1	3
10. Margodadi	-	1	-	1
11. Margo Lestari	-	1	-	1
12. Marga Agung	-	-	1	1
13. Marga Kaya	-	-	-	-
14. Sinar Rejeki	-	-	-	-
15. Sidoharjo	-	1	1	2
16. Rejomulyo	-	2	-	2
17. Karang Anyar	2	-	-	2
18. Fajar Baru	-	-	-	-
19. Karang Sari	-	1	1	2
20. Karang Rejo	1	-	1	2
21. Margorejo	1	-	-	1
Jumlah	6	12	7	25

Sumber : Kantor Kecamatan Jati Agung

**Tabel 4.11 Banyaknya SLTA menurut Jenis Sekolah di Kecamatan Jati Agung, 2017**

Desa	SMU	Madrasah Aliyah	STM	SMK	Jumlah
(1)	(2)	(3)	(4)	(5)	(6)
1. Way Huwi	-	-	-	-	-
2. Jatimulyo	1	-	-	3	4
3. Banjar Agung	-	-	-	-	-
4. Gedung Harapan	-	-	-	-	-
5. Gedung Agung	-	-	-	-	-
6. Margomulyo	1	-	-	1	2
7. Sidodadi Asri	1	-	-	-	1
8. Purwotani	-	-	-	-	-
9. Sumber Jaya	1	1	-	1	3
10. Margodadi	1	-	-	-	1
11. Margo Lestari	-	-	-	-	-
12. Marga Agung	-	-	-	-	-
13. Marga Kaya	-	-	-	-	-
14. Sinar Rejeki	-	-	-	-	-
15. Sidoharjo	1	-	-	1	2
16. Rejomulyo	1	-	-	1	2
17. Karang Anyar	-	-	-	-	-
18. Fajar Baru	-	-	-	-	-
19. Karang Sari	-	-	-	-	-
20. Karang Rejo	-	-	-	-	-
21. Margorejo	-	-	-	-	-
Jumlah	7	1	-	7	15

Sumber : Kantor Kecamatan Jati Agung

**Tabel 4.12 Banyaknya Sarana Kesehatan menurut Desa di Kecamatan Jati Agung, 2017**

Desa	Sarana Kesehatan			
	Puskesmas Induk	Puskesmas Pembantu	Poskesdes	Posyandu
(1)	(2)	(3)	(4)	(5)
1. Way Huwi	-	-	1	7
2. Jatimulyo	-	-	1	6
3. Banjar Agung	1	-	-	3
4. Gedung Harapan	-	-	-	1
5. Gedung Agung	-	-	-	3
6. Margomulyo	-	-	1	3
7. Sidodadi Asri	-	1	-	6
8. Purwotani	-	-	1	2
9. Sumber Jaya	-	-	1	3
10. Margodadi	-	1	-	2
11. Margo Lestari	-	-	1	4
12. Marga Agung	-	-	-	4
13. Marga Kaya	-	-	1	3
14. Sinar Rejeki	-	1	-	5
15. Sidoharjo	-	-	1	2
16. Rejomulyo	-	1	-	4
17. Karang Anyar	1	-	-	10
18. Fajar Baru	-	-	1	5
19. Karang Sari	-	-	1	4
20. Karang Rejo	-	-	1	5
21. Margorejo	-	-	1	3
Jumlah	2	4	12	85

Sumber : Puskesmas dan Puskesmas Pembantu di Kecamatan Jati Agung



Lanjutan Tabel 4.12

Desa	Sarana Kesehatan		
	Rumah Bersalin	Prakter Dokter	Balai Pengobatan
(1)	(6)	(7)	(8)
1. Way Huwi	-	-	-
2. Jatimulyo	-	2	1
3. Banjar Agung	-	-	-
4. Gedung Harapan	-	-	-
5. Gedung Agung	-	-	-
6. Margomulyo	-	-	-
7. Sidodadi Asri	-	-	2
8. Purwotani	-	-	-
9. Sumber Jaya	-	-	1
10. Margodadi	-	1	-
11. Margo Lestari	-	-	-
12. Marga Agung	-	-	1
13. Marga Kaya	-	-	-
14. Sinar Rejeki	-	-	1
15. Sidoharjo	-	-	-
16. Rejomulyo	-	-	-
17. Karang Anyar	-	1	1
18. Fajar Baru	-	-	-
19. Karang Sari	-	1	1
20. Karang Rejo	-	-	-
21. Margorejo	-	-	-
Jumlah	-	5	8

Sumber : Puskesmas dan Puskesmas Pembantu di Kecamatan Jati Agung

**Tabel 4.13 Jumlah Tenaga Kesehatan menurut Desa di Kecamatan Jati Agung, 2017**

Desa	Tenaga Kesehatan		
	Dokter	Bidan	Dukun Bayi
(1)	(2)	(3)	(4)
1. Way Huwi	-	10	1
2. Jatimulyo	-	7	3
3. Banjar Agung	-	2	1
4. Gedung Harapan	-	1	-
5. Gedung Agung	-	1	1
6. Margomulyo	-	1	2
7. Sidodadi Asri	-	2	3
8. Purwotani	-	1	1
9. Sumber Jaya	-	1	1
10. Margodadi	1	2	1
11. Margo Lestari	-	2	1
12. Marga Agung	-	2	2
13. Marga Kaya	-	1	2
14. Sinar Rejeki	-	3	2
15. Sidoharjo	-	1	2
16. Rejomulyo	-	3	2
17. Karang Anyar	2	10	2
18. Fajar Baru	-	2	-
19. Karang Sari	-	2	2
20. Karang Rejo	-	2	1
21. Margorejo	-	1	-
Jumlah	3	57	30

Sumber : Puskesmas dan Puskesmas Pembantu di Kecamatan Jati Agung

**Tabel 4.14 Realisasi Program Imunisasi Bayi dan Ibu Hamil menurut Jenisnya di Kecamatan Jati Agung, 2013-2017**

Tahun	Bayi				Ibu Hamil	
	BCG	DPT-HB1	Polio 4	Campak	TT1	TT2
(1)	(2)	(3)	(4)	(5)	(6)	(7)
2013	2 092	2 085	2 087	2 093	329	1 518
2014	2 125	2 116	2 143	3 132	285	1 600
2015	2 116	2 116	2 125	2 131	776	1 548
2016	2 226	2 131	2 135	2 149	606	1 875
2017	2 223	2 143	2 189	2 055	270	1 847

Sumber : Puskesmas dan Puskesmas Pembantu di Kecamatan Jati Agung

**Tabel 4.15 Jumlah Kasus 10 Penyakit Terbanyak di Kecamatan Jati Agung, 2017**

Jenis Penyakit	Jumlah Penderita (orang)
(1)	(2)
1. Faringitis	7 469
2. Influenza	5 539
3. Gastritis	5 444
4. Hipertensi	4 242
5. Myalgia	3 125
6. Tension Headachea	1 932
7. Gastro Enteritis	1 526
8. Diabetes Melitus	1 292
9. Dermatitis kontak Intan	1 491
10. Dermatitis Kontak Alergika	1 391
Jumlah	33 451

Sumber : Puskesmas dan Puskesmas Pembantu di Kecamatan Jati Agung

**Tabel 4.16 Banyaknya Pasien di Puskesmas dan Puskesmas Pembantu per Bulan di Kecamatan Jati Agung, 2017**

Bulan	Puskesmas	Puskesmas Pembantu	Jumlah
(1)	(2)	(3)	(4)
1. Januari	3 485	1 271	4 756
2. Februari	3 438	1 223	4 661
3. Maret	3 820	1 267	5 087
4. April	3 438	1 271	4 709
5. M e i	3 709	1 258	4 967
6. Juni	3 198	1 251	4 449
7. Juli	3 816	1 286	5 102
8. Agustus	3 688	1 288	4 976
9. September	3 693	1 200	4 893
10. Oktober	3 460	1 254	4 714
11. November	3 979	1 317	5 296
12. Desember	3 713	1 296	5 009
Jumlah	43 437	15 182	58 619

Sumber : Puskesmas dan Puskesmas Pembantu di Kecamatan Jati Agung

**Tabel 4.17 Banyaknya Pasangan Usia Subur (PUS) menurut Desa dan Kelompok Umur di Kecamatan Jati Agung, 2017**

Desa	Kelompok Umur			Jumlah
	< 20 Thn	20-29 Thn	30-49 Thn	
(1)	(2)	(3)	(4)	(5)
1. Way Huwi	...	...	...	1 550
2. Jatimulyo	...	...	...	2 873
3. Banjar Agung	...	...	...	478
4. Gedung Harapan	...	...	...	138
5. Gedung Agung	...	...	...	124
6. Margomulyo	...	...	...	344
7. Sidodadi Asri	...	...	...	618
8. Purwotani	...	...	...	509
9. Sumber Jaya	...	...	...	791
10. Margodadi	...	...	...	438
11. Margo Lestari	...	...	...	592
12. Marga Agung	...	...	...	555
13. Marga Kaya	...	...	...	385
14. Sinar Rejeki	...	...	...	1 535
15. Sidoharjo	...	...	...	536
16. Rejomulyo	...	...	...	849
17. Karang Anyar	...	...	...	3 007
18. Fajar Baru	...	...	...	1 572
19. Karang Sari	...	...	...	558
20. Karang Rejo	...	...	...	1 078
21. Margorejo	...	...	...	398
Jumlah	-	-	-	18 928

Sumber : PLKB Kecamatan Jati Agung

**Tabel 4.18 Banyaknya Pasangan Usia Subur (PUS) menurut Desa dan Alat Kontrasep Digunakan di Kecamatan Jati Agung, 2017**

Desa	Alat Kontrasepsi						
	IUD	Pil	Kondom	Suntik	MOP	MOW	Implan
(1)	(2)	(3)	(4)	(5)	(6)	(7)	(8)
1. Way Huwi	132	625	42	546	16	17	172
2. Jatimulyo	179	649	64	1 335	48	11	587
3. Banjar Agung	16	173	2	184	-	-	103
4. Gedung Harapan	33	4	-	32	-	-	69
5. Gedung Agung	4	9	-	49	-	-	62
6. Margomulyo	12	23	-	244	-	-	65
7. Sidodadi Asri	-	140	6	279	3	1	189
8. Purwotani	9	154	-	140	3	-	203
9. Sumber Jaya	26	237	4	315	10	7	192
10. Margodadi	21	74	4	166	6	2	165
11. Margo Lestari	14	177	9	210	6	1	175
12. Marga Agung	26	86	13	317	-	4	109
13. Marga Kaya	9	18	2	297	-	1	58
14. Sinar Rejeki	16	286	2	619	6	5	601
15. Sidoharjo	-	237	2	270	-	3	24
16. Rejomulyo	39	203	8	382	3	11	203
17. Karang Anyar	130	809	44	1 311	19	17	677
18. Fajar Baru	47	1 087	8	335	6	3	86
19. Karang Sari	28	112	9	334	3	14	58
20. Karang Rejo	21	370	9	391	6	6	275
21. Margorejo	86	66	4	80	3	4	155
Jumlah	848	5 539	232	7 836	138	107	4 228

Sumber : PLKB Kecamatan Jati Agung

si yang **Tabel 4.19 Pentahapan Keluarga Sejahtera menurut Desa di Kecamatan**

Jumlah	Desa	Keluarga Prasejahtera	Keluarga Sejahtera I	Keluarga Sejahtera II
(9)	(1)	(2)	(3)	(4)
1 550	1. Way Huwi	...	...	...
2 873	2. Jatimulyo	...	...	...
478	3. Banjar Agung	...	...	...
138	4. Gedung Harapan	...	...	...
124	5. Gedung Agung	...	...	...
344	6. Margomulyo	...	...	...
618	7. Sidodadi Asri	...	...	...
509	8. Purwotani	...	...	...
791	9. Sumber Jaya	...	...	...
438	10. Margodadi	...	...	...
592	11. Margo Lestari	...	...	...
555	12. Marga Agung	...	...	...
385	13. Marga Kaya	...	...	...
1 535	14. Sinar Rejeki	...	...	...
536	15. Sidoharjo	...	...	...
849	16. Rejomulyo	...	...	...
3 007	17. Karang Anyar	...	...	...
1 572	18. Fajar Baru	...	...	...
558	19. Karang Sari	...	...	...
1 078	20. Karang Rejo	...	...	...
398	21. Margorejo	...	...	...
18 928	Jumlah	-	-	-

Sumber : PLKB Kecamatan Jati Agung



---

---

Keluarga Sejahtera III

---

(5)

---

...

...

...

...

...

...

...

...

...

...

...

...

...

...

...

...

...

...

...

...

...

...

...

---

-

---

---

<https://lampungselatankab.bps.go.id>

**Tabel 4.20 Banyaknya Tempat Ibadah menurut Desa di Kecamatan Jati Agung, 2017**

Desa	Masjid	Mushola/ Langgar	Gereja		Pura	Vihara/ Klenteng
			Kristen	Protes- tan		
(1)	(2)	(3)	(4)	(5)	(6)	(7)
1. Way Huwi	13	9	1	-	-	-
2. Jatimulyo	13	21	1	1	-	1
3. Banjar Agung	4	8	1	-	-	-
4. Gedung Harapan	1	1	-	-	-	-
5. Gedung Agung	4	2	-	-	-	-
6. Margomulyo	6	6	-	-	-	-
7. Sidodadi Asri	8	11	2	-	-	1
8. Purwotani	3	9	-	-	-	-
9. Sumber Jaya	8	10	1	-	-	-
10. Margodadi	4	5	-	-	-	-
11. Margo Lestari	5	8	1	-	-	-
12. Marga Agung	4	10	1	1	-	-
13. Marga Kaya	4	10	-	1	-	-
14. Sinar Rejeki	10	39	-	-	-	-
15. Sidoharjo	4	17	-	-	-	-
16. Rejomulyo	5	14	1	-	-	-
17. Karang Anyar	12	38	-	-	-	-
18. Fajar Baru	12	16	-	-	-	-
19. Karang Sari	6	12	-	-	-	-
20. Karang Rejo	10	20	1	1	-	-
21. Margorejo	1	6	-	-	-	-
Jumlah	137	272	10	4	-	2

Sumber : Kantor Kecamatan Jati Agung

**Tabel 4.21 Jumlah Penduduk menurut Desa dan Agama yang Dianut di Kecamatan Jati Agung, 2017**

Desa	Islam	Khatolik	Protestan	Hindu	Budha	Jumlah
(1)	(2)	(3)	(4)	(5)	(6)	(7)
1. Way Huwi	...	...	...	...	...	...
2. Jatimulyo	...	...	...	...	...	...
3. Banjar Agung	...	...	...	...	...	...
4. Gedung Harapan	...	...	...	...	...	...
5. Gedung Agung	...	...	...	...	...	...
6. Margomulyo	...	...	...	...	...	...
7. Sidodadi Asri	...	...	...	...	...	...
8. Purwotani	...	...	...	...	...	...
9. Sumber Jaya	...	...	...	...	...	...
10. Margodadi	...	...	...	...	...	...
11. Margo Lestari	...	...	...	...	...	...
12. Marga Agung	...	...	...	...	...	...
13. Marga Kaya	...	...	...	...	...	...
14. Sinar Rejeki	...	...	...	...	...	...
15. Sidoharjo	...	...	...	...	...	...
16. Rejomulyo	...	...	...	...	...	...
17. Karang Anyar	...	...	...	...	...	...
18. Fajar Baru	...	...	...	...	...	...
19. Karang Sari	...	...	...	...	...	...
20. Karang Rejo	...	...	...	...	...	...
21. Margorejo	...	...	...	...	...	...
Jumlah	-	-	-	-	-	-

Sumber : Kantor Kecamatan Jati Agung

**Tabel 4.22 Jumlah Sarana Olahraga menurut Desa di Kecamatan Jati Agung, 2017**

Desa	Sepakbola	Bulu Tangkis	Bola Voli
(1)	(2)	(3)	(4)
1. Way Huwi	1	-	2
2. Jatimulyo	3	3	4
3. Banjar Agung	1	-	1
4. Gedung Harapan	-	-	1
5. Gedung Agung	1	1	2
6. Margomulyo	1	2	5
7. Sidodadi Asri	2	3	3
8. Purwotani	1	-	3
9. Sumber Jaya	3	2	2
10. Margodadi	1	2	1
11. Margo Lestari	2	-	3
12. Marga Agung	2	1	2
13. Marga Kaya	1	1	2
14. Sinar Rejeki	4	2	4
15. Sidoharjo	2	1	2
16. Rejomulyo	3	2	3
17. Karang Anyar	3	4	4
18. Fajar Baru	-	-	1
19. Karang Sari	-	2	3
20. Karang Rejo	2	2	4
21. Margorejo	1	-	1
Jumlah	21	17	30

Sumber : Kantor Kecamatan Jati Agung



## **Pertanian**

---

<https://lampungselatan.go.id>

**Tabel 5.1 Luas Panen Tanaman Pangan di Kecamatan Jati Agung (Hektar), 2013 - 2017**

Tahun	Padi Sawah	Padi Ladang	Padi	Jagung
(1)	(2)	(3)	(4)	(5)
2013	4 800	600	5 400	5 300
2014	5 116	600	5 816	6 106
2015	5 329	350	5 679	5 526
2016	4 886	310	5 196	7 468
2017	6 018	324	6 342	8 230

Bersambung .....

Lanjutan Tabel 5.1

Tahun	Kedelai	Kacang Tanah	Kacang Hijau	Ubi Kayu	Ubi Jalar
(1)	(6)	(7)	(8)	(9)	(10)
2013				1 900	
2014	49	5		2 439	20
2015	58	2		1 900	26
2016	-	6	4	1 889	19
2017	-	7	5	1 780	17

Sumber : Dinas Tanaman Pangan, Hortikultura, dan Perkebunan

**Tabel 5.2    Produksi Tanaman Pangan di Kecamatan Jati Agung (Ton), 2013-2017**

Tahun	Padi Sawah	Padi Ladang	Padi	Jagung
(1)	(2)	(3)	(4)	(5)
2013	29 760	2 700	32 460	39 160
2014	28 871	2 014	308 869	31 642
2015	29 513	1 054	30 567	28 268
2016	25 658	912	26 770	37 939
2017	32 196	1 122	33318	42631

Bersambung .....



Lanjutan Tabel 5.2

Tahun	Kedelai	Kacang Tanah	Kacang Hijau	Ubi Kayu	Ubi Jalar
(1)	(6)	(7)	(8)	(8)	(9)
2013	-	-	-	47 500	-
2014	60	6	-	53 362	199
2015	68	3	-	45 495	248
2016	..	...	...	...	...
2017	-	8	4	37988	162

Sumber : Dinas Tanaman Pangan, Hortikultura, dan Perkebunan

**Tabel 5.3 Produktivitas Tanaman Pangan di Kecamatan Jati Agung (Ton/Hektar), 2013-2017**

Tahun	Padi Sawah	Padi Ladang	Padi	Jagung
(1)	(2)	(3)	(4)	(5)
2013	6.2	4.5	6.01	7.39
2014	5.64	3.36	53.11	5.18
2015	5.54	3.01	5.38	5.12
2016	5	2,94	5,15	5,08
2017	5,35	3,46	4,40	5,18

Bersambung .....

Lanjutan Tabel 5.3

Tahun	Kedelai	Kacang Tanah	Kacang Hijau	Ubi Kayu	Ubi Jalar
(1)	(6)	(7)	(8)	(8)	(9)
2013	-	-	-	25.	-
2014	-	-	-	21,88	-
2015	1,14	1,5	-	23,94	-
2016	...	..	...	...	...
2017	-	1,18	0,88	21,56	9,53

Sumber : Dinas Tanaman Pangan, Hortikultura, dan Perkebunan

**Tabel 5.4 Luas Panen Sayuran di Kecamatan Jati Agung (Hektar), 2013-2017**

Tahun	Kacang Panjang	Cabe	Ketimun	Kangkung
(1)	(2)	(3)	(4)	(5)
2013	5	4	2	14
2014	5	9	2	10
2015	4	7	4	8
2016	7	6	13	15
2017	4	3	3	11

Sumber : Dinas Tanaman Pangan, Hortikultura, dan Perkebunan

**Tabel 5.5    Produksi Sayuran di Kecamatan Jati Agung (Kuintal), 2013-2017**

Tahun	Kacang Panjang	Cabe	Ketimun	Kangkung
(1)	(2)	(3)	(4)	(5)
2013	35	18	16	125
2014	612	963	133	822
2015	518	1 545	759	710
2016	402	512	963	1 402
2017	590	574	538	910

Sumber :    Dinas Tanaman Pangan, Hortikultura, dan Perkebunan

**Tabel 5.6    Produksi Buah-buahan di Kecamatan Jati Agung (Kuintal), 2013-2017**

Tahun	Durian	Pepaya	Pisang	Mangga
(1)	(2)	(3)	(4)	(5)
2013	-	-	1 000	-
2014	-	2 800	49 900	440
2015	50	2 000	20 000	-
2016	-	-	54 000	-
2017	-	-	51 000	-

Sumber :    Dinas Tanaman Pangan, Hortikultura, dan Perkebunan

**Tabel 5.7 Luas Panen Tanaman Perkebunan di Kecamatan Jati Agung (Hektar), 2013-2017**

Tahun	Kelapa	Dalam Kelapa	Sawit	Karet	Kakao
(1)	(2)	(3)	(4)	(5)	(5)
2012	1 143	1 003	1 384	679	
2014	434	794	1 528	126	
2015	415	716	1 154	121	
2016	387	709	1 074	114	
2017	370	709	1 082	100	

Sumber : Dinas Tanaman Pangan, Hortikultura, dan Perkebunan

**Tabel 5.8    Produksi Tanaman Perkebunan di Kecamatan Jati Agung (Ton), 2013-2017**

Tahun	Kelapa	Dalam Kelapa	Sawit	Karet	Kakao
(1)	(2)	(3)	(4)	(5)	(5)
2013	4 871	61 530	8 485	540	
2014	598	676	1 259	110	
2015	598	1 960	2 295	121	
2016	549	1 751	2 242	236	
2017	530	1 751	1 893	152	

Sumber :    Dinas Tanaman Pangan, Hortikultura, dan Perkebunan



**Tabel 5.9 Populasi Ternak Besar dan Ternak Kecil menurut Jenis Ternak di Kecamatan Jati Agung, 2013-2017**

Tahun	Sapi	Kerbau	Kambing	Babi
(1)	(2)	(3)	(4)	(5)
2013	19 102	162	7 132	180
2014	19 543	168	21 958	260
2015	19 807	88	217 045	715
2016	19 992	91	21 814	533
2017	20 133	94	21 856	396

Sumber : Dinas Peternakan dan Kesehatan Hewan Kabupaten Lampung Selatan

**Tabel 5.10 Populasi Unggas menurut Jenis Ternak di Kecamatan Jati Agung, 2013-2017**

Tahun	Ayam Ras Pedaging	Ayam Ras Petelur	Ayam Buras	Itik
(1)	(2)	(3)	(4)	(5)
2013	815 000	340 000	60 100	1 650
2014	715 000	340 000	72 500	2 100
2015	4500 000	1044 000	297 021	5 462
2016	2880 000	1077 000	296 872	4 320
2017	3168 000	1100 100	296 724	4 786

Sumber : Dinas Peternakan dan Kesehatan Hewan Kabupaten Lampung Selatan



## Industri

---

<https://lampungselatankab.bps.go.id>

**Tabel 6.1 Banyaknya Industri Pengolahan Makanan dan Bahan Makanan menurut Jenis Industri di Kecamatan Jati Agung, 2017**

Desa	Huller	Kerupuk	Tempe	Tahu
(1)	(2)	(3)	(4)	(5)
1. Way Huwi	2	3	2	2
2. Jatimulyo	8	6	2	3
3. Banjar Agung	3	12	-	2
4. Gedung Harapan	-	-	-	-
5. Gedung Agung	2	-	-	-
6. Margomulyo	5	1	2	-
7. Sidodadi Asri	6	-	6	-
8. Purwotani	3	-	1	2
9. Sumber Jaya	5	-	6	4
10. Margodadi	6	-	2	-
11. Margo Lestari	4	-	-	-
12. Marga Agung	10	-	2	-
13. Marga Kaya	10	-	1	-
14. Sinar Rejeki	12	2	4	2
15. Sidoharjo	2	-	-	-
16. Rejomulyo	8	-	2	-
17. Karang Anyar	10	-	8	5
18. Fajar Baru	7	-	-	-
19. Karang Sari	2	10	2	2
20. Karang Rejo	2	-	2	1
21. Margorejo	3	-	-	-
<b>Jumlah</b>	<b>110</b>	<b>34</b>	<b>42</b>	<b>23</b>

Sumber : Kantor Kecamatan Jati Agung

**Tabel 6.2 Banyaknya Industri Bahan Bangunan dan Alat Pertanian menurut Jenis Industri di Kecamatan Jati Agung, 2017**

Desa	Genteng	Batubata	Pilar Semen	Pande Besi
(1)	(2)	(3)	(4)	(5)
1. Way Huwi	-	16	3	-
2. Jatimulyo	-	24	6	-
3. Banjar Agung	-	-	-	-
4. Gedung Harapan	-	-	-	-
5. Gedung Agung	-	-	-	-
6. Margomulyo	-	-	2	-
7. Sidodadi Asri	-	2	1	-
8. Purwotani	-	2	-	-
9. Sumber Jaya	-	5	1	1
10. Margodadi	-	4	2	1
11. Margo Lestari	-	-	-	-
12. Marga Agung	-	-	-	-
13. Marga Kaya	-	-	-	-
14. Sinar Rejeki	-	4	2	1
15. Sidoharjo	-	-	-	-
16. Rejomulyo	-	-	-	1
17. Karang Anyar	-	6	3	2
18. Fajar Baru	-	15	4	-
19. Karang Sari	-	22	-	-
20. Karang Rejo	-	3	-	-
21. Margorejo	-	2	-	-
Jumlah	-	105	24	6

Sumber : Kantor Kecamatan Jati Agung

**Tabel 6.3 Banyaknya Industri Perabot dan Perlengkapan Rumah tangga menurut Jenis Industri di Kecamatan Jati Agung, 2017**

Desa	Meubelair			Anyaman
	Kayu	Bambu	Rotan	
(1)	(2)	(3)	(4)	(5)
1. Way Huwi	13	-	1	-
2. Jatimulyo	10	-	-	5
3. Banjar Agung	2	-	-	2
4. Gedung Harapan	-	-	-	-
5. Gedung Agung	2	-	-	-
6. Margomulyo	6	1	-	2
7. Sidodadi Asri	4	2	-	4
8. Purwotani	-	-	-	1
9. Sumber Jaya	1	-	-	-
10. Margodadi	2	-	-	-
11. Margo Lestari	-	1	-	2
12. Marga Agung	8	2	-	1
13. Marga Kaya	4	-	-	-
14. Sinar Rejeki	6	-	-	-
15. Sidoharjo	-	-	-	2
16. Rejomulyo	1	-	-	1
17. Karang Anyar	12	2	-	2
18. Fajar Baru	4	-	-	2
19. Karang Sari	10	1	-	-
20. Karang Rejo	8	1	-	-
21. Margorejo	2	-	-	-
Jumlah	95	10	1	24

Sumber : Kantor Kecamatan Jati Agung

**Tabel 6.4 6Banyaknya Usaha Penambangan/Penggalian menurut Jenis Bahan Tambang/Galian di Kecamatan Jati Agung, 2017**

Desa	Batu/koral	Pasir	Kapur	Lainnya
(1)	(2)	(3)	(4)	(5)
1. Way Huwi	-	-	-	-
2. Jatimulyo	-	-	-	-
3. Banjar Agung	-	-	-	-
4. Gedung Harapan	-	-	-	-
5. Gedung Agung	-	-	-	-
6. Margomulyo	-	-	-	-
7. Sidodadi Asri	-	4	-	-
8. Purwotani	-	1	-	-
9. Sumber Jaya	-	1	-	-
10. Margodadi	-	-	-	-
11. Margo Lestari	-	-	-	-
12. Marga Agung	-	-	-	-
13. Marga Kaya	-	-	-	-
14. Sinar Rejeki	-	-	-	-
15. Sidoharjo	-	1	-	-
16. Rejomulyo	-	1	-	-
17. Karang Anyar	-	-	-	-
18. Fajar Baru	-	-	-	-
19. Karang Sari	-	-	-	-
20. Karang Rejo	-	-	-	-
21. Margorejo	-	-	-	-
Jumlah	-	8	-	-

Sumber : Kantor Kecamatan Jati Agung

**Tabel 6.5 Banyaknya Pelanggan Listrik PLN dan non PLN menurut Desa di Kecamatan Jati Agung, 2017**

Kampung	PLN	non PLN
(1)	(2)	(3)
1. Way Huwi	3 536	-
2. Jatimulyo	3 778	-
3. Banjar Agung	1 014	-
4. Gedung Harapan	165	-
5. Gedung Agung	536	-
6. Margomulyo	782	-
7. Sidodadi Asri	2 986	-
8. Purwotani	691	-
9. Sumber Jaya	1 222	-
10. Margodadi	751	-
11. Margo Lestari	916	-
12. Marga Agung	1 045	-
13. Marga Kaya	993	-
14. Sinar Rejeki	2 100	-
15. Sidoharjo	808	-
16. Rejomulyo	1 268	-
17. Karang Anyar	4 711	-
18. Fajar Baru	1 902	-
19. Karang Sari	1 435	-
20. Karang Rejo	1 656	-
21. Margorejo	560	-
Jumlah	32 855	-

Sumber : Kantor Kecamatan Jati Agung





## **Transportasi, Komunikasi Pariwisata**

---

<https://lampung.lampungkab.bps.go.id>

**Tabel 7.1 Panjang Jalan menurut Desa dan Jenis Permukaan di Kecamatan Jati Agung, 2017**

Desa	Aspal	Batu	Tanah
(1)	(2)	(3)	(4)
1. Way Huwi	12	8	4
2. Jatimulyo	14	14	2
3. Banjar Agung	2	6	2
4. Gedung Harapan	2	3	2
5. Gedung Agung	2	7	1
6. Margomulyo	4	10	3
7. Sidodadi Asri	7	14	4
8. Purwotani	2	13	4
9. Sumber Jaya	6	9	2
10. Margodadi	6	2	2
11. Margo Lestari	4	4	1
12. Marga Agung	7	8	4
13. Marga Kaya	2	8	2
14. Sinar Rejeki	8	22	6
15. Sidoharjo	5	20	6
16. Rejomulyo	4	14	4
17. Karang Anyar	15	11	3
18. Fajar Baru	5	6	2
19. Karang Sari	6	7	3
20. Karang Rejo	2	20	10
21. Margorejo	2	8	1
Jumlah	117	214	68

Sumber : Kantor Kecamatan Jati Agung

**Tabel 7.2 Banyaknya Sarana Telepon di Kecamatan Jati Agung, 2017**

Desa	Kantor Pelayanan Telepon	Warnet	Kiospon	Pemancar Telepon Genggam	Telepon Umum
(1)	(2)	(3)	(4)	(5)	(6)
1. Way Huwi	-	1	-	1	-
2. Jatimulyo	-	6	-	5	-
3. Banjar Agung	-	-	-	-	-
4. Gedung Harapan	-	-	-	-	-
5. Gedung Agung	-	-	-	-	-
6. Margomulyo	-	-	-	-	-
7. Sidodadi Asri	-	-	-	-	-
8. Purwotani	-	-	-	1	-
9. Sumber Jaya	-	-	-	-	-
10. Margodadi	-	-	-	-	-
11. Margo Lestari	-	-	-	1	-
12. Marga Agung	-	-	-	1	-
13. Marga Kaya	-	-	-	-	-
14. Sinar Rejeki	-	1	-	1	-
15. Sidoharjo	-	-	-	-	-
16. Rejomulyo	-	-	-	2	-
17. Karang Anyar	-	5	-	6	-
18. Fajar Baru	-	1	-	-	-
19. Karang Sari	-	-	-	3	-
20. Karang Rejo	-	-	-	-	-
21. Margorejo	-	-	-	-	-
Jumlah	-	14	-	21	-

Sumber : Kantor Kecamatan Jati Agung

**Tabel 7.3 Banyaknya Tempat Pariwisata di Kecamatan Jati Agung, 2017**

Desa	Pantai	Pemandian Air Panas	Obyek Wisata Bersejarah	Lainnya
(1)	(2)	(3)	(4)	(5)
1. Way Huwi	-	-	-	-
2. Jatimulyo	-	-	-	-
3. Banjar Agung	-	-	-	-
4. Gedung Harapan	-	-	-	-
5. Gedung Agung	-	-	-	-
6. Margomulyo	-	-	-	-
7. Sidodadi Asri	-	-	-	-
8. Purwotani	-	-	-	-
9. Sumber Jaya	-	-	-	-
10. Margodadi	-	-	-	-
11. Margo Lestari	-	-	-	-
12. Marga Agung	-	-	-	-
13. Marga Kaya	-	-	-	-
14. Sinar Rejeki	-	-	-	-
15. Sidoharjo	-	-	-	-
16. Rejomulyo	-	-	-	-
17. Karang Anyar	-	-	-	1
18. Fajar Baru	-	-	-	-
19. Karang Sari	-	-	-	-
20. Karang Rejo	-	-	-	-
21. Margorejo	-	-	-	-
Jumlah	-	-	-	1

Sumber : Kantor Kecamatan Jati Agung



## Perdagangan & Jasa

---

<https://lampungselatan.go.id>

**Tabel 8.1 Banyaknya Fasilitas Sarana Perdagangan di Kecamatan Jati Agung, 2017**

Desa	Pasar Tradisonal	Pasar Hewan	Toko
(1)	(2)	(3)	(4)
1. Way Huwi	-	-	21
2. Jatimulyo	1	-	34
3. Banjar Agung	-	-	1
4. Gedung Harapan	-	-	-
5. Gedung Agung	-	-	1
6. Margomulyo	-	-	2
7. Sidodadi Asri	-	-	4
8. Purwotani	1	-	1
9. Sumber Jaya	-	-	2
10. Margodadi	1	-	6
11. Margo Lestari	-	-	2
12. Marga Agung	1	-	2
13. Marga Kaya	-	-	-
14. Sinar Rejeki	2	-	15
15. Sidoharjo	1	-	3
16. Rejomulyo	1	-	4
17. Karang Anyar	1	-	30
18. Fajar Baru	-	-	4
19. Karang Sari	-	-	6
20. Karang Rejo	-	-	2
21. Margorejo	-	-	2
Jumlah	9	-	142

Bersambung .....

Lanjutan Tabel 8.1

Desa	Restoran/ Warung Makan	Warung Kelontongan	Mini Market
(1)	(5)	(6)	(7)
1. Way Huwi	8	192	-
2. Jatimulyo	12	450	5
3. Banjar Agung	1	28	-
4. Gedung Harapan	-	8	-
5. Gedung Agung	-	20	-
6. Margomulyo	2	62	-
7. Sidodadi Asri	8	94	-
8. Purwotani	2	14	-
9. Sumber Jaya	4	67	-
10. Margodadi	8	74	1
11. Margo Lestari	4	26	-
12. Marga Agung	2	68	-
13. Marga Kaya	-	42	-
14. Sinar Rejeki	10	180	-
15. Sidoharjo	5	26	-
16. Rejomulyo	2	70	-
17. Karang Anyar	15	440	2
18. Fajar Baru	3	70	1
19. Karang Sari	10	120	1
20. Karang Rejo	5	65	-
21. Margorejo	3	30	-
Jumlah	104	2 146	10

Sumber : Kantor Kecamatan Jati Agung

**Tabel 8.2 Banyaknya Pasar menurut Jenis Bangunan di Kecamatan Jati Agung, 2017**

Desa	Permanen	Semi Permanen	Sederhana	Jumlah
(1)	(2)	(3)	(4)	(5)
1. Way Huwi	-	-	-	-
2. Jatimulyo	-	1	-	1
3. Banjar Agung	-	-	-	-
4. Gedung Harapan	-	-	-	-
5. Gedung Agung	-	-	-	-
6. Margomulyo	-	-	-	-
7. Sidodadi Asri	-	-	-	-
8. Purwotani	-	-	1	1
9. Sumber Jaya	-	-	-	-
10. Margodadi	1	-	-	1
11. Margo Lestari	-	-	-	-
12. Marga Agung	-	1	-	1
13. Marga Kaya	-	-	-	-
14. Sinar Rejeki	-	2	-	2
15. Sidoharjo	-	1	-	1
16. Rejomulyo	-	1	-	1
17. Karang Anyar	-	1	-	1
18. Fajar Baru	-	-	-	-
19. Karang Sari	-	-	-	-
20. Karang Rejo	-	-	1	1
21. Margorejo	-	-	-	-
Jumlah	1	7	2	10

Sumber : Kantor Kecamatan Jati Agung



**Tabel 8.3 Banyaknya Jasa Perusahaan dan Perorangan menurut Jenis Usaha di Kecamatan Jati Agung, 2017**

Desa	Fotokopi	Foto Studio	Salon Kecantikan	Rias Pengantin
(1)	(2)	(3)	(4)	(5)
1. Way Huwi	1	1	5	5
2. Jatimulyo	3	4	6	6
3. Banjar Agung	-	-	-	-
4. Gedung Harapan	-	-	-	-
5. Gedung Agung	-	-	-	-
6. Margomulyo	1	-	-	-
7. Sidodadi Asri	2	-	3	3
8. Purwotani	-	-	-	-
9. Sumber Jaya	1	-	-	-
10. Margodadi	1	-	2	2
11. Margo Lestari	2	1	-	1
12. Marga Agung	1	-	-	1
13. Marga Kaya	-	-	-	-
14. Sinar Rejeki	3	1	-	2
15. Sidoharjo	-	-	-	1
16. Rejomulyo	1	-	-	1
17. Karang Anyar	4	1	4	2
18. Fajar Baru	1	-	5	4
19. Karang Sari	1	-	1	2
20. Karang Rejo	1	-	1	2
21. Margorejo	1	-	-	-
Jumlah	24	8	27	32

Sumber : Kantor Kecamatan Jati Agung

**Tabel 8.4 Banyaknya Jasa Persewaan Peralatan Pesta menurut Jenis Persewaan di Kecamatan Jati Agung, 2017**

Desa	Tarub	Peralatan Pesta	Peralatan Hiburan	Peralatan Dekorasi
(1)	(2)	(3)	(4)	(5)
1. Way Huwi	3	3	5	3
2. Jatimulyo	5	4	8	4
3. Banjar Agung	-	-	1	-
4. Gedung Harapan	-	-	-	-
5. Gedung Agung	1	1	1	1
6. Margomulyo	1	3	-	-
7. Sidodadi Asri	1	3	5	3
8. Purwotani	-	-	-	-
9. Sumber Jaya	1	-	2	-
10. Margodadi	1	1	2	1
11. Margo Lestari	1	1	1	1
12. Marga Agung	2	2	5	1
13. Marga Kaya	-	-	3	-
14. Sinar Rejeki	2	2	-	2
15. Sidoharjo	1	1	1	1
16. Rejomulyo	2	2	3	1
17. Karang Anyar	8	7	6	6
18. Fajar Baru	3	8	4	4
19. Karang Sari	2	-	3	2
20. Karang Rejo	1	1	1	1
21. Margorejo	1	-	1	-
Jumlah	36	39	52	31

Sumber : Kantor Kecamatan Jati Agung

**Tabel 8.5 Banyaknya Jasa Reparasi dan Perbaikan di Kecamatan Jati Agung, 2017**

Desa	Kendaraan Tidak Bermotor	Kendaraan Bermotor	Elektronik	Pengelasan
(1)	(2)	(3)	(4)	(5)
1. Way Huwi	2	17	3	10
2. Jatimulyo	2	18	3	6
3. Banjar Agung	1	3	-	-
4. Gedung Harapan	-	-	-	9
5. Gedung Agung	-	1	-	-
6. Margomulyo	1	3	2	1
7. Sidodadi Asri	2	12	2	1
8. Purwotani	1	3	-	1
9. Sumber Jaya	-	6	2	-
10. Margodadi	1	6	1	3
11. Margo Lestari	-	3	1	-
12. Marga Agung	1	6	2	2
13. Marga Kaya	-	2	1	-
14. Sinar Rejeki	3	16	2	4
15. Sidoharjo	-	5	2	2
16. Rejomulyo	1	5	2	1
17. Karang Anyar	2	14	4	4
18. Fajar Baru	1	8	4	4
19. Karang Sari	-	11	-	4
20. Karang Rejo	3	14	-	4
21. Margorejo	-	4	1	1
Jumlah	21	157	32	57

Sumber : Kantor Kecamatan Jati Agung



## Keuangan & Harga

---

<https://lampungselatengkab.bps.go.id>

**Tabel 9.1 Target dan Realisasi Penerimaan Pajak Bumi dan Bangunan (PBB) menurut Desa di Kecamatan Jati Agung (Rp), 2016**

Desa	Target	Realisasi	Tunggakan	Persentase
(1)	(2)	(3)	(4)	(5)
1. Way Huwi	201725 592	81730 768	119994 824	41
2. Jatimulyo	235808 343	108400 748	127407 595	46
3. Banjar Agung	59403 818	25018 506	34385 312	42
4. Gedung Harapan	30754 227	18453 917	12300 310	60
5. Gedung Agung	58842 464	31760 786	27081 678	54
6. Margomulyo	83701 343	34428 174	49273 169	41
7. Sidodadi Asri	110581 066	59774 955	50806 111	54
8. Purwotani	45883 820	30892 629	14991 191	67
9. Sumber Jaya	85650 012	47997 380	37652 632	56
10. Margodadi	90648 580	27929 145	62719 435	31
11. Margo Lestari	55960 638	35969 854	19990 784	64
12. Marga Agung	129172 387	92740 000	36432 387	72
13. Marga Kaya	107374 385	76070 308	31304 077	71
14. Sinar Rejeki	136497 739	39044 734	97453 005	29
15. Sidoharjo	66942 125	46565 460	20376 665	70
16. Rejomulyo	134979 149	90750 395	44228 754	67
17. Karang Anyar	265286 258	130286 535	134999 723	49
18. Fajar Baru	113210 313	60630 132	52580 181	54
19. Karang Sari	69010 914	42629 996	26380 918	62
20. Karang Rejo	121916 790	45627 724	76289 066	37
21. Margorejo	53494 955	44232 462	9262 493	83
<b>Jumlah</b>	<b>2256844 918</b>	<b>1170934 608</b>	<b>1085910 310</b>	<b>55</b>

Sumber : Kantor Kecamatan Jati Agung

**Tabel 9.2 Banyaknya Fasilitas Lembaga Keuangan di Kecamatan Jati Agung, 2017**

Desa	Bank	Koperasi Unit Desa	Koperasi Lainnya	Lainnya
(1)	(2)	(3)	(4)	(5)
1. Way Huwi	-	-	-	-
2. Jatimulyo	3	-	1	-
3. Banjar Agung	-	-	-	-
4. Gedung Harapan	-	-	-	-
5. Gedung Agung	-	-	-	-
6. Margomulyo	-	-	-	-
7. Sidodadi Asri	-	-	1	-
8. Purwotani	-	-	-	-
9. Sumber Jaya	-	-	-	-
10. Margodadi	-	-	1	-
11. Margo Lestari	-	-	-	-
12. Marga Agung	-	-	-	-
13. Marga Kaya	-	-	1	-
14. Sinar Rejeki	-	-	-	-
15. Sidoharjo	-	-	-	-
16. Rejomulyo	-	-	-	-
17. Karang Anyar	1	-	1	-
18. Fajar Baru	-	-	-	-
19. Karang Sari	-	-	-	-
20. Karang Rejo	-	-	1	-
21. Margorejo	-	-	-	-
Jumlah	4	-	6	-

Sumber : Kantor Kecamatan Jati Agung

**Tabel 9.3 Harga Eceran Sembilan Bahan Pokok per Bulan di Kecamatan Jati Agung (Rupiah), 2017**

Bulan	Beras (Kg)	Garam (Kg)	Ikan Asin (Kg)
(1)	(2)	(3)	(4)
1. Januari	9 500	4 000	30 000
2. Februari	9 500	4 000	30 000
3. Maret	9 500	4 000	30 000
4. April	9 000	4 000	30 000
5. Mei	9 000	4 000	30 000
6. Juni	9 000	4 000	30 000
7. Juli	9 500	8 000	35 000
8. Agustus	9 500	8 000	35 000
9. September	10 000	8 000	35 000
10. Oktober	11 000	8 000	35 000
11. November	11 000	8 000	35 000
12. Desember	12 000	8 000	35 000
Rata-rata	9 875	6 000	32 500

Bersambung.....

Lanjutan Tabel 9.3

Bulan	Gula Pasir (Kg)	Minyak Goreng (Kg)	LPG (3 Kg)
(1)	(5)	(6)	(7)
1. Januari	13 000	12 000	20 000
2. Februari	13 000	12 000	20 000
3. Maret	13 000	12 000	20 000
4. April	13 000	12 000	22 000
5. Mei	13 000	12 000	23 000
6. Juni	13 000	12 000	23 000
7. Juli	13 000	12 000	22 000
8. Agustus	12 000	12 000	22 000
9. September	12 000	12 000	23 000
10. Oktober	12 000	12 000	22 000
11. November	11 500	12 000	22 000
12. Desember	11 500	12 000	23 000
Rata-rata	12 500	12 000	21 833

Bersambung.....



Lanjutan Tabel 9.3

Bulan	Sabun Cuci (Bungkus)	Citra Kasar (Meter)	Kain Batik (Meter)
(1)	(8)	(9)	(10)
1. Januari	2 000	30 000	40 000
2. Februari	2 000	30 000	40 000
3. Maret	2 000	30 000	40 000
4. April	2 000	30 000	40 000
5. Mei	2 000	30 000	40 000
6. Juni	2 000	30 000	40 000
7. Juli	2 000	30 000	40 000
8. Agustus	2 000	30 000	40 000
9. September	2 000	30 000	40 000
10. Oktober	2 000	30 000	40 000
11. November	2 000	30 000	40 000
12. Desember	2 000	30 000	40 000
Rata-rata	2 000	30 000	40 000

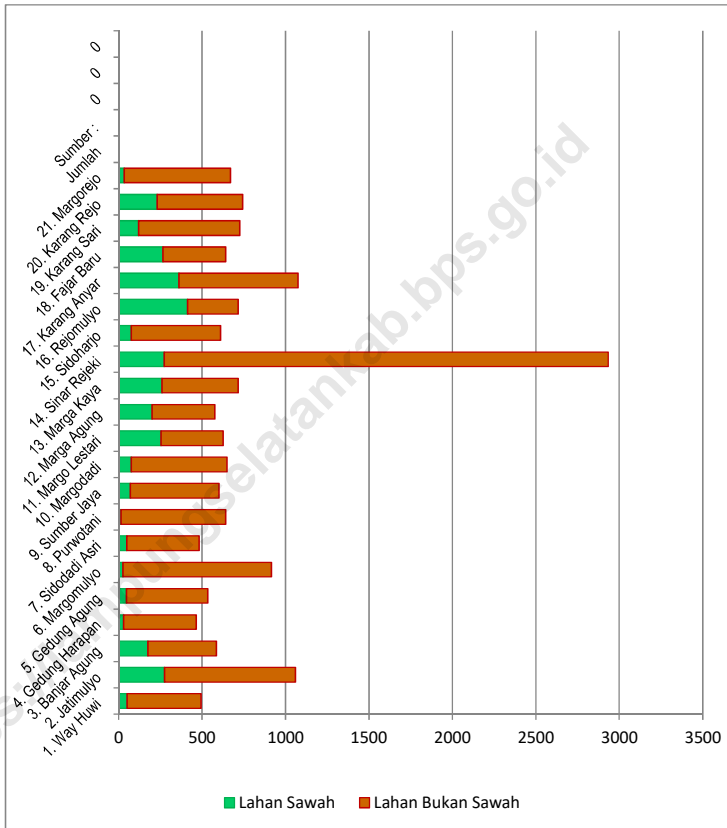
Sumber : Kantor Kecamatan Jati Agung



**Grafik**

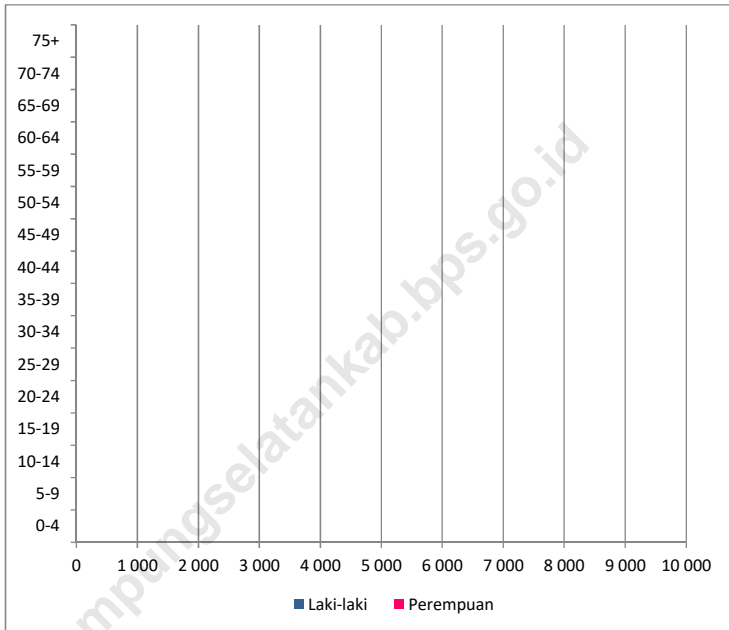
<https://lampungselatan.go.id>

**Grafik 1. Luas Wilayah menurut Jenis Lahan di Kecamatan Jati Agung (Hektar), 2017**



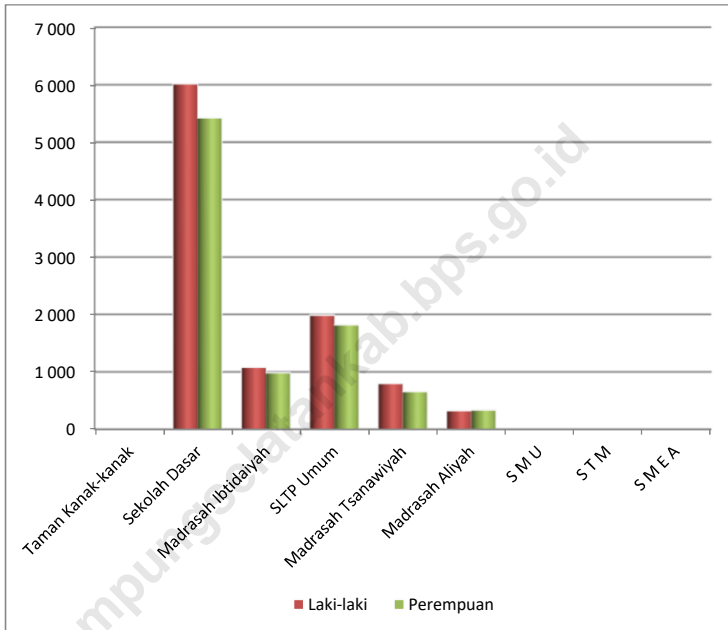
Sumber : UPTD Pelaksanaan Penyuluhan Pertanian Kecamatan Jati Agung

**Grafik 2. Piramida Penduduk Kecamatan Jati Agung, 2017**




Sumber : BPS Kabupaten Lampung Selatan

**Grafik 3. Banyaknya Siswa menurut Tingkatan Sekolah dan Jenis Kelamin di Kecamatan Jati Agung, 2017**



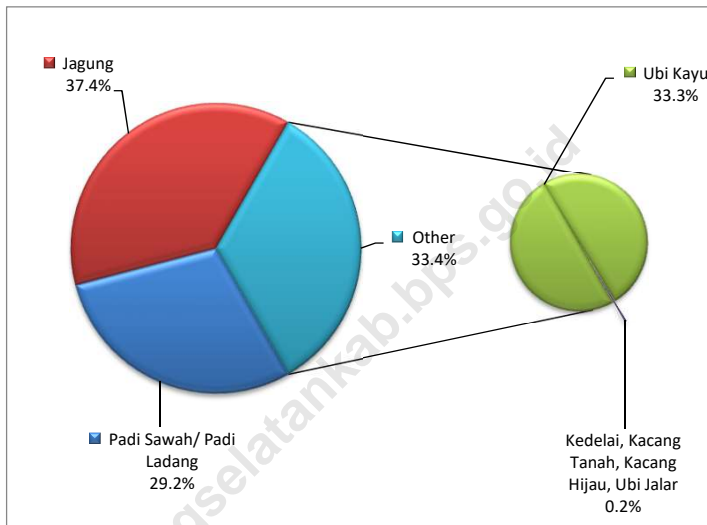
Sumber : Dinas Pendidikan Kabupaten Lampung Selatan

**Grafik 4. Pentahapan Keluarga Sejahtera menurut Desa di Kecamatan Jati Agung, 2017**



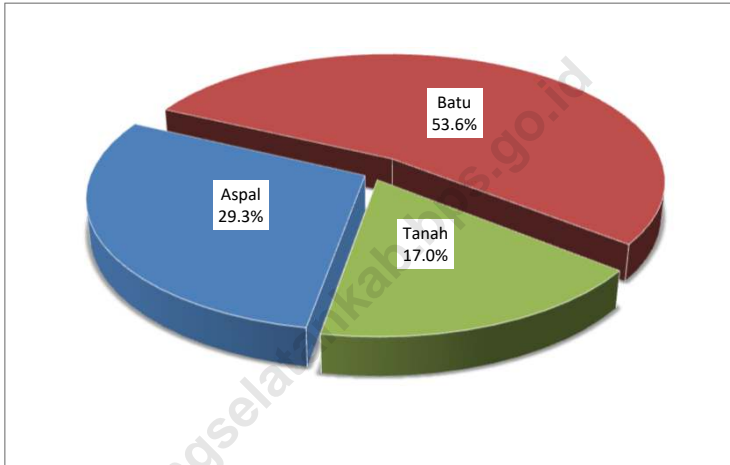
Sumber : PLKB Kecamatan Jati Agung

**Grafik 5. Produksi Tanaman Pangan di Kecamatan Jati Agung (Ton), 2013 - 2017**



Sumber : Dinas Tanaman Pangan, Hortikultura, dan Perkebunan

**Grafik 6. Panjang Jalan menurut Desa dan Jenis Permukaan di Kecamatan Jati Agung, 2017**



Sumber : Kantor Kecamatan Jati Agung



# DATA

**MENCERDASKAN BANGSA**



**BADAN PUSAT STATISTIK  
KABUPATEN LAMPUNG SELATAN**

Jl. Mustafa Kemal No. 24, Kalianda  
Telp/Fax : (0727) 322241  
<http://lampungselatankab.bps.go.id>  
email : [bps1803@bps.go.id](mailto:bps1803@bps.go.id)

ISBN 978-602-6818-70-6



9 786026 818706