

Katalog/Catalog: 1102001.7471012

KECAMATAN
PUUWATU
DALAM ANGKA

*Puuwatu
Subdistrict
in Figures*

2018




BADAN PUSAT STATISTIK KOTA KENDARI
BPS-Statistics of Kendari Municipality

KECAMATAN
PUUWATU
DALAM ANGKA

*Puuwatu
Subdistrict
in Figures*

2018



Kecamatan Puuwatu Dalam Angka

Puuwatu Subdistrict in Figures

2018

ISSN: 2597-7709

No. Publikasi/*Publication Number*: 74710.1812

Katalog/*Catalog*: 1102001.7471012

Ukuran Buku/*Book Size*: 14,8 cm x 21 cm

Jumlah Halaman/*Number of Pages*: xx + 192 halaman /*pages*

Naskah/*Manuscript*:

Badan Pusat Statistik Kota Kendari

BPS-Statistics of Kendari Municipality

Gambar Kover oleh/*Cover Designed by*:

Badan Pusat Statistik Kota Kendari

BPS-Statistics of Kendari Municipality

Ilustrasi Kover/*Cover Illustration*:

Pasar Pedagang Kaki Lima/ *Pedagang Kaki Lima Market*

Diterbitkan oleh/*Published by*:

© BPS Kota Kendari/*BPS-Statistics of Kendari Municipality*

Dicetak oleh/*Printed by*:

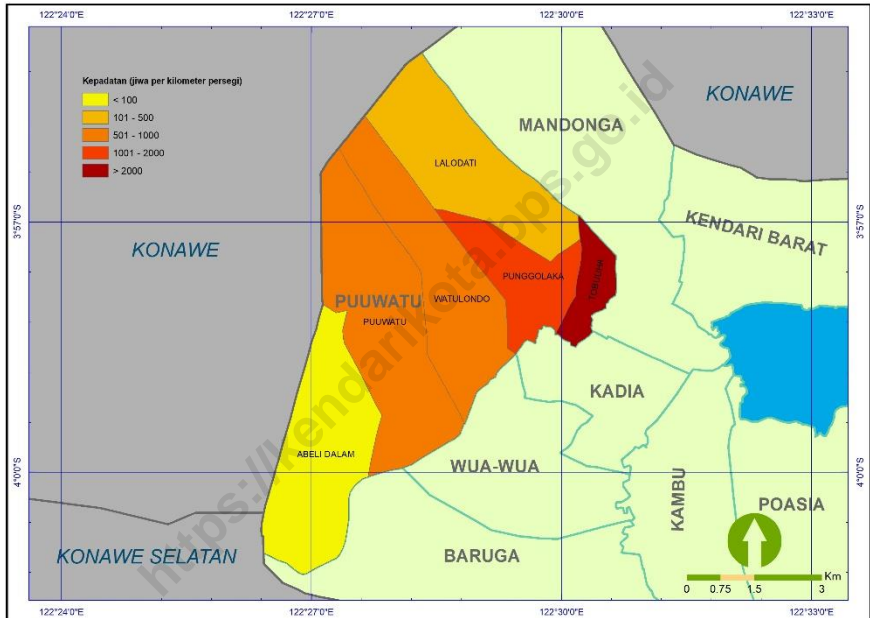
CV. Metro Graphia Kendari

**Dilarang mengumumkan, mendistribusikan, mengomunikasikan, dan/atau
menggandakan sebagian atau seluruh isi buku ini untuk tujuan komersial tanpa izin
tertulis dari Badan Pusat Statistik**

*Prohibited to announce, distribute, communicate, and/or copy part or all of this book for
commercial purpose without permission from BPS-Statistics Indonesia*

PETA ADMINISTRASI KECAMATAN PUUWATU

MAP OF PUUWATU SUBDISTRICT



Halaman ini sengaja dikosongkan

<https://kendari.kota.bps.go.id>



KATA PENGANTAR


Buku **Kecamatan Puuwatu Dalam Angka 2018** adalah publikasi tahunan yang diterbitkan oleh Badan Pusat Statistik Kota Kendari.

Publikasi ini memuat himpunan data dari berbagai bidang dan sektor serta gambaran tentang hal-hal yang penting dari bidang-bidang yang bersangkutan. Data yang disajikan ini disusun oleh Koordinator Statistik Kecamatan Puuwatu baik berupa data primer yang dikumpulkan langsung maupun data sekunder yang diperoleh dari instansi pemerintah dan swasta di wilayah Kecamatan Puuwatu.

Publikasi Kecamatan Puuwatu Dalam Angka 2018 dapat terbit berkat kerjasama dan bantuan dari berbagai pihak, baik dari instansi pemerintah maupun swasta. Untuk itu, kepada semua pihak yang telah ikut membantu terwujudnya publikasi ini kami sampaikan penghargaan dan ucapan terima kasih.

Meskipun demikian, kami menyadari masih ada kekurangan dan atau kesalahan yang mungkin terjadi. Untuk perbaikan di masa mendatang, tanggapan dan saran dari pemakai data ini masih diharapkan.

Kendari, September 2018
Plt. Kepala Badan Pusat Statistik
Kota Kendari



Ir. Martini, M.S.



PREFACE

Puuwatu Subdistrict in Figures 2018 is an annual publication written by BPS-Statistics of Kendari Municipality.

This publication provides general pictures of geographic as well as key socio-demographic and economic characteristics. Data was collected in both primary and secondary ways by Statistical Coordinator. Primary way means that data was directly collected and secondary way means that data was collected from government institutions and private organizations in Puuwatu Subdistrict.

This comprehensive publication has been made possible with the assistance and contribution from several governmental institutions and private organizations. To all parties who have been involved in the preparation of this publication, I would like to express my sincerest appreciation and gratitude.

Comments and constructive suggestions for the improvement of this publication are always welcome.

Kendari, September 2018
Chief Statistician of
Kendari Municipality

Ir. Martini, M.S.

DAFTAR ISI

Uraian	Halaman
PETA ADMINISTRASI KECAMATAN PUUWATU	iii
MAP OF PUUWATU SUBDISTRICT	iii
KATA PENGANTAR.....	v
PREFACE	vi
DAFTAR ISI	vii
DAFTAR GAMBAR.....	ix
DAFTAR TABEL	xi
BAB I KEADAAN GEOGRAFI DAN IKLIM/GEOGRAPHY AND CLIMATE.....	1
1.1. Keadaan Geografis/Geography	6
1.2. Keadaan Iklim/ <i>Climate</i>	10
BAB II PEMERINTAHAN /GOVERNMENT	15
2.1. Wilayah Administratif / <i>Administrative Area</i>	19
2.2. Pegawai Negeri Sipil/ <i>Public Servant</i>	21
2.3. Pemilihan Umum/ <i>General Election</i>	25
BAB III KEPENDUDUKAN/POPULATION.....	27
3.1. Penduduk/ <i>Population</i>	33
BAB IV SOSIAL/SOCIAL	41
4.1. Pendidikan/ <i>Education</i>	50
4.2. Kesehatan / <i>Health</i>	94
4.3. Agama/ <i>Religion</i>	100
4.4. Sosial Lainnya / <i>Others</i>	103
BAB V PERTANIAN /AGRICULTURE.....	105
5.1. Tanaman Pangan/ <i>Food Crops</i>	116
5.2. Perkebunan dan Hortikultura/ <i>Estate Crops and Holticulture</i>	118
5.3. Peternakan / <i>Livestock</i>	123
5.4. Perikanan/ <i>Fishery</i>	126
BAB VI PERINDUSTRIAN, PERTAMBANGAN, DAN ENERGI / INDUSTRI, MINING, AND ENERGY	129
6.1. Industri / <i>Industry</i>	135

Contents

6.2.	Air Bersih / <i>Clean Water</i>	150
BAB VII	PERDAGANGAN, HOTEL DAN RESTORAN/TRADE, HOTEL, AND RESTAURANT	151
7.1.	Perdagangan/ <i>Trade</i>	157
7.2.	Hotel / <i>Hotel</i>	164
7.3.	Restoran / <i>Restaurant</i>	166
BAB VIII	TRANSPORTASI DAN KOMUNIKASI/ TRANSPORTATION AND COMMUNICATION	167
8.1.	Transportasi/ <i>Transportation</i>	174
8.2.	Komunikasi/ <i>Communication</i>	181
BAB IX	JASA KEUANGAN/ FINANCIAL	183
9.1.	Jasa Keuangan / <i>Financial</i>	188
9.2.	Pajak Bumi dan Bangunan/ <i>Land and Building Tax</i>	191

DAFTAR GAMBAR

Gambar	Halaman
Gambar 1.1. Persentase Luas Wilayah Kecamatan Puuwatu Menurut Kelurahan Tahun 20175 / <i>Percentage of Puuwatu Subdistrict Area by Village, 2017</i>	5
Gambar 2.1. Banyaknya Kelurahan Menurut Klasifikasi Tingkat Kelurahan di Kecamatan Puuwatu, 2017/ <i>Number of Village by Village Classification in Puuwatu Subdistrict, 2017</i>	18
Gambar 3.1. Jumlah Penduduk Menurut Kelurahan di Kecamatan Puuwatu, 2017/ <i>Population of Puuwatu Subdistrict by Village, 2017</i>	32
Gambar 4.1. Banyaknya Sekolah menurut Tingkat Pendidikan di Kecamatan Puuwatu, 2017/ <i>Number of School by Education Level in Puuwatu Subdistrict, 2017</i>	49
Gambar 5.1. Populasi Ternak Kecamatan Puuwatu Menurut Jenis Ternak di Kecamatan Puuwatu, 2015-2017 / <i>Population of Cattle by Livestock Types in Puuwatu Subdistrict, 2015-2017</i>	115
Gambar 6.1. Banyaknya Usaha Industri Pengolahan dan Tenaga Kerja Menurut Jenis Industri dan Kelurahan di Kecamatan Puuwatu, 2017/ <i>Number of Establishments and Employees by Industrial Classification and Village in Puuwatu Subdistrict, 2017</i>	134
Gambar 7.1. Banyaknya Hotel/Akomodasi Menurut Kelurahan di Kecamatan Puuwatu, 2017/ <i>Number of Hotel/Other Accomodation by Village in Puuwatu Subdistrict, 2017</i>	156

List of Figures

Gambar 8.1. Banyaknya Sarana dan Prasarana Telekomunikasi Menurut Kelurahan di Kecamatan Puuwatu, 2017/ *Number of Telecommunication Facilities and Infrastructure by Village in Puuwatu Subdistrict, 2017*..... 173

Gambar 9.1. Realisasi Pembayaran Pajak Bumi dan Bangunan Menurut Kelurahan di Kecamatan Puuwatu, 2017/ *Land and Building Tax Payments by Village in Puuwatu Subdistrict, 2017* 187

<https://kendarikota.bps.go.id>

DAFTAR TABEL

Tabel		Halaman
1.1.1.	Batas Wilayah Kecamatan Puuwatu Menurut Kelurahan, 2017/ <i>Boundary of Puuwatu Subdistrict by Village , 2017</i>	6
1.1.2.	Letak Astronomis Kecamatan Puuwatu Menurut Kelurahan Tahun 2017/ <i>Astronomical Position of Puuwatu Subdistrict by Village, 2017</i>	7
1.1.3.	Luas Wilayah Kecamatan Puuwatu Menurut Kelurahan, 2017/ <i>Total Area by Village in Puuwatu Subdistrict, 2017</i>	8
1.1.4.	Jarak dari Ibukota Kelurahan Ke Kantor Kecamatan Puuwatu Menurut Kelurahan (km), 2017/ <i>Distance between Village Capital and Subdistrict Capital By Village in Puuwatu Subdistrict (km), 2017</i>	9
1.2.1.	Suhu Udara Minimum, Maksimum dan Rata-Rata menurut Bulan di Kecamatan Puuwatu, 2017/ <i>Minimum, Maximum, and Average Temperature by Month in Puuwatu Subdistrict, 2017</i>	10
1.2.2.	Rata-Rata Tekanan Udara dan Kecepatan Angin menurut Bulan di Kecamatan Puuwatu, 2017/ <i>Average Atmospheric Pressure and Wind Velocity by Month in Puuwatu Subdistrict, 2017</i>	11
1.2.3.	Kelembaban Udara Minimum, Maksimum dan Rata-Rata menurut Bulan di Kecamatan Puuwatu, 2017/ <i>Minimum, Maximum, and Average Humidity by Month in Puuwatu Subdistrict, 2017</i>	12
1.2.4.	Banyaknya Hari Hujan dan Curah Hujan menurut Bulan di Kecamatan Puuwatu, 2017	13
2.1.1.	Pembagian Wilayah Administratif Pemerintahan Kecamatan Puuwatu, 2017/ <i>Administrative Area Division in Puuwatu Subdistrict, 2017</i>	19

2.1.2.	Banyaknya Kelurahan menurut Klasifikasi Tingkat Kelurahan di Kecamatan Puuwatu, 2011-2017/ <i>Number of Villages by Village Classification in Puuwatu Subdistrict, 2011-2017</i>	20
2.2.1.	Banyaknya Aparat Kelurahan, Petugas RT & RW menurut Kelurahan di Kecamatan Puuwatu, 2017/ <i>Number of Village Servant by Village in Puuwatu Subdistrict, 2017</i>	21
2.2.2.	Banyaknya Pengurus Teknis LPM menurut Kelurahan di Kecamatan Puuwatu, 2017/ <i>Number of LPM Officials by Village in Puuwatu Subdistrict, 2017</i>	22
2.2.3.	Banyaknya Poskamling dan Personilnya menurut Kelurahan di Kecamatan Puuwatu, 2017/ <i>Number of Poskamling and Officials by Village in Puuwatu Subdistrict, 2017</i>	23
2.2.4.	Banyaknya Lurah dan Pegawai Kantor Camat menurut Pendidikan Terakhir dan Jenis Kelamin di Kecamatan Puuwatu, 2017/ <i>Number of Village Chiefs and Subdistrict Officials by Educational Attainment and Sex in Puuwatu Subdistrict, 2017</i>	24
2.3.1.	Banyaknya Tempat Pemungutan Suara (TPS) dalam Pemilihan Umum menurut Kelurahan di Kecamatan Puuwatu, 2017/ <i>Number of Polling Stations in General Election by Village in Puuwatu Subdistrict, 2017</i>	25
2.3.2.	Banyaknya Wajib Pilih Tetap pada Pemilihan Umum di Kecamatan Puuwatu, 2017/ <i>Number of Elector in General Election by Village in Puuwatu Subdistrict, 2017</i>	26
3.1.1.	Jumlah Penduduk dan Rasio Jenis Kelamin Menurut Kelurahan di Kecamatan Puuwatu, 2017/ <i>Population and Sex Ratio by Village in Puuwatu Subdistrict, 2017</i>	33
3.1.2.	Distribusi dan Kepadatan Penduduk Menurut Kelurahan di Kecamatan Puuwatu, 2017/ <i>Population Distribution and Density by Village in Puuwatu Subdistrict, 2017</i>	34
3.1.3.	Jumlah Penduduk dan Rata-rata Pertumbuhan Penduduk Menurut Kelurahan di Kecamatan Puuwatu, 2017/ <i>Population and Average Growth of Population by Village in Puuwatu Subdistrict, 2017</i>	35

3.1.4.	Jumlah Penduduk Menurut Jenis Kelamin dan Kelompok Umur di Kecamatan Puuwatu, 2017/ <i>Population by Sex and Age Group in Puuwatu Subdistrict, 2017</i>	36
3.1.5.	Banyaknya Penduduk Lahir dan Meninggal yang Terdaftar Menurut Jenis Kelamin dan Kelurahan di Kecamatan Puuwatu, 2017/ <i>Population of Birth and Dead Event by Sex and Village in Puuwatu Subdistrict, 2017</i>	37
3.1.6.	Banyaknya Penduduk Datang dan Pindah yang Terdaftar Menurut Jenis Kelamin dan Kelurahan di Kecamatan Puuwatu, 2017/ <i>Population of Arrival and Departure Event by Sex and Village in Puuwatu Subdistrict, 2017</i>	38
3.1.7.	Jumlah Penduduk, Rumah Tangga, dan Rata-rata Jiwa Per Rumah Tangga Menurut Kelurahan di Kecamatan Puuwatu, 2017/ <i>Population, Household, and Average Household Members by Village in Puuwatu Subdistrict, 2017</i>	39
3.1.8.	Jumlah Penduduk berdasarkan Kepemilikan Kartu Tanda Penduduk (KTP) Menurut Kelurahan di Kecamatan Puuwatu, 2017/ <i>Population by Village and Ownership of Identity Card (KTP) in Puuwatu Subdistrict, 2017</i>	40
4.1.1.	Banyaknya Sekolah Negeri Menurut Kelurahan dan Tingkat Pendidikan di Kecamatan Puuwatu, 2017/ <i>Number of Public School by Village and Education Level in Puuwatu Subdistrict, 2017</i>	50
4.1.2.	Banyaknya Sekolah Swasta Menurut Kelurahan di Kecamatan Puuwatu, 2017/ <i>Number of Private School by Village in Puuwatu Subdistrict, 2017</i>	52
4.1.3.	Banyaknya Sekolah, Murid, Guru, dan Rasio Murid-Guru Tingkat Kanak-kanak (TK) Negeri Menurut Kelurahan di Kecamatan Puuwatu, 2017/ <i>Number of Schools, Pupils, Teachers, and Pupils-Teacher Ratio of Public Kindergarten Schools by Village in Puuwatu Subdistrict, 2017</i>	54
4.1.4.	Banyaknya Sekolah, Murid, Guru, dan Rasio Murid-Guru Tingkat Kanak-kanak (TK) Swasta Menurut Kelurahan di Kecamatan Puuwatu, 2017/ <i>Number of Schools, Pupils, Teachers, and Pupils-Teacher Ratio of Private Kindergarten Schools by Village in Puuwatu Subdistrict, 2017</i>	56

4.1.5.	Banyaknya Sekolah, Murid, Guru, dan Rasio Murid-Guru Tingkat Sekolah Dasar (SD) Negeri Menurut Kelurahan di Kecamatan Puuwatu, 2017/ <i>Number of Schools, Pupils, Teachers, and Pupils-Teacher Ratio of Public Primary Schools by Village in Puuwatu Subdistrict, 2017</i>	58
4.1.6.	Banyaknya Sekolah, Murid, Guru, dan Rasio Murid-Guru Tingkat Sekolah Dasar (SD) Swasta Menurut Kelurahan di Kecamatan Puuwatu, 2017/ <i>Number of Schools, Pupils, Teachers, and Pupils-Teacher Ratio of Private Primary Schools by Village in Puuwatu Subdistrict, 2017</i>	60
4.1.7.	Banyaknya Sekolah, Murid, Guru, dan Rasio Murid-Guru Tingkat Sekolah Menengah Pertama (SMP) Negeri Menurut Kelurahan di Kecamatan Puuwatu, 2017/ <i>Number of Schools, Pupils, Teachers, and Pupils-Teacher Ratio of Public Junior High Schools by Village in Puuwatu Subdistrict, 2017</i>	62
4.1.8.	Banyaknya Sekolah, Murid, Guru, dan Rasio Murid-Guru Tingkat Sekolah Menengah Pertama (SMP) Swasta Menurut Kelurahan di Kecamatan Puuwatu, 2017/ <i>Number of Schools, Pupils, Teachers, and Pupils-Teacher Ratio of Private Junior High Schools by Village in Puuwatu Subdistrict, 2017</i>	64
4.1.9.	Banyaknya Sekolah, Murid, Guru, dan Rasio Murid-Guru Tingkat Sekolah Menengah Atas (SMA) Negeri Menurut Kelurahan di Kecamatan Puuwatu, 2017/ <i>Number of Schools, Pupils, Teachers, and Pupils-Teacher Ratio of Public Senior High Schools by Village in Puuwatu Subdistrict, 2017</i>	66
4.1.10.	Banyaknya Sekolah, Murid, Guru, dan Rasio Murid-Guru Tingkat Sekolah Menengah Atas (SMA) Swasta Menurut Kelurahan di Kecamatan Puuwatu, 2017/ <i>Number of Schools, Pupils, Teachers, and Pupils-Teacher Ratio of Private Senior High Schools by Village in Puuwatu Subdistrict, 2017</i>	68
4.1.11.	Banyaknya Sekolah, Murid, Guru, dan Rasio Murid-Guru Tingkat Sekolah Menengah Kejuruan (SMK) Negeri Menurut Kelurahan di Kecamatan Puuwatu, 2017/ <i>Number of Schools, Pupils, Teachers, and Pupils-Teacher Ratio of Public Vocational High Schools by Village in Puuwatu Subdistrict, 2017</i>	70

4.1.12.	Banyaknya Sekolah, Murid, Guru, dan Rasio Murid-Guru Tingkat Sekolah Menengah Kejuruan (SMK) Swasta Menurut Kelurahan di Kecamatan Puuwatu, 2017/ <i>Number of Schools, Pupils, Teachers, and Pupils-Teacher Ratio of Private Vocational High Schools by Village in Puuwatu Subdistrict, 2017</i>	72
4.1.13.	Banyaknya Sekolah, Murid, Guru, dan Rasio Murid-Guru Tingkat Raudhatul Athfal (RA) Negeri Menurut Kelurahan di Kecamatan Puuwatu, 2017/ <i>Number of Schools, Pupils, Teachers, and Pupils-Teacher Ratio of Public Raudhatul Athfal by Village in Puuwatu Subdistrict, 2017</i>	74
4.1.14.	Banyaknya Sekolah, Murid, Guru, dan Rasio Murid-Guru Tingkat Raudhatul Athfal (RA) Swasta Menurut Kelurahan di Kecamatan Puuwatu, 2017/ <i>Number of Schools, Pupils, Teachers, and Pupils-Teacher Ratio of Private Raudhatul Athfal by Village in Puuwatu Subdistrict, 2017</i>	76
4.1.15.	Banyaknya Sekolah, Murid, Guru, dan Rasio Murid-Guru Tingkat Madrasah Ibtidaiyah (MI) Negeri Menurut Kelurahan di Kecamatan Puuwatu, 2017/ <i>Number of Schools, Pupils, Teachers, and Pupils-Teacher Ratio of Public Madrasah Ibtidaiyah by Village in Puuwatu Subdistrict, 2017</i>	78
4.1.16.	Banyaknya Sekolah, Murid, Guru, dan Rasio Murid-Guru Tingkat Madrasah Ibtidaiyah (MI) Swasta Menurut Kelurahan di Kecamatan Puuwatu, 2017/ <i>Number of Schools, Pupils, Teachers, and Pupils-Teacher Ratio of Private Madrasah Ibtidaiyah by Village in Puuwatu Subdistrict, 2017</i>	80
4.1.17.	Banyaknya Sekolah, Murid, Guru, dan Rasio Murid-Guru Tingkat Madrasah Tsanawiyah (MTs) Negeri Menurut Kelurahan di Kecamatan Puuwatu, 2017/ <i>Number of Schools, Pupils, Teachers, and Pupils-Teacher Ratio of Public Madrasah Tsanawiyah by Village in Puuwatu Subdistrict, 2017</i>	82

4.1.18.	Banyaknya Sekolah, Murid, Guru, dan Rasio Murid-Guru Tingkat Madrasah Tsanawiyah (MTs) Swasta Menurut Kelurahan di Kecamatan Puuwatu, 2017/ <i>Number of Schools, Pupils, Teachers, and Pupils-Teacher Ratio of Swasta Madrasah Tsanawiyah by Village in Puuwatu Subdistrict, 2017</i>	84
4.1.19.	Banyaknya Sekolah, Murid, Guru, dan Rasio Murid-Guru Tingkat Madrasah Aliyah (MA) Negeri Menurut Kelurahan di Kecamatan Puuwatu, 2017/ <i>Number of Schools, Pupils, Teachers, and Pupils-Teacher Ratio of Public Madrasah Aliyah by Village in Puuwatu Subdistrict, 2017</i>	86
4.1.20.	Banyaknya Sekolah, Murid, Guru, dan Rasio Murid-Guru Tingkat Madrasah Aliyah (MA) Swasta Menurut Kelurahan di Kecamatan Puuwatu, 2017/ <i>Number of Schools, Pupils, Teachers, and Pupils-Teacher Ratio of Private Madrasah Aliyah by Village in Puuwatu Subdistrict, 2017</i>	88
4.1.21.	Banyaknya Sekolah, Murid, Guru, dan Rasio Mahasiswa-Dosen Tingkat Perguruan Tinggi Negeri Menurut Kelurahan di Kecamatan Puuwatu, 2017/ <i>Number of Schools, Pupils, Teachers, and Pupils-Teacher Ratio of Public University by Village in Puuwatu Subdistrict, 2017</i>	90
4.1.22.	Banyaknya Sekolah, Murid, Guru, dan Rasio Mahasiswa-Dosen Tingkat Perguruan Tinggi Swasta Menurut Kelurahan di Kecamatan Puuwatu, 2017/ <i>Number of Schools, Pupils, Teachers, and Pupils-Teacher Ratio of Private University by Village in Puuwatu Subdistrict, 2017</i>	92
4.2.1.	Jumlah Fasilitas Kesehatan menurut Kelurahan di Kecamatan Puuwatu, 2017/ <i>Number of Health Facilities by Village in Puuwatu Subdistrict, 2017</i>	94
4.2.2.	Jumlah Tenaga Kesehatan menurut Kelurahan di Kecamatan Puuwatu, 2017/ <i>Number of Paramedic by Village in Puuwatu Subdistrict, 2017</i>	97
4.2.3	Banyaknya Bayi/Balita yang Diimunisasi di Kecamatan Puuwatu, 2017.....	99
4.3.1.	Jumlah Tempat Peribadatan menurut Kelurahan di Kecamatan Puuwatu, 2017/ <i>Number of Worship Facilities by Village in Puuwatu Subdistrict, 2017</i>	100

4.3.2.	Distribusi Persentase Penganut Agama di Kecamatan Puuwatu, 2017/ <i>Percentage of Population by Religion in Puuwatu Subdistrict, 2017</i>	102
4.4.1.	Banyaknya Kegiatan Jasa Perorangan yang Melayani Rumah Tangga menurut Kelurahan di Kecamatan Puuwatu, 2017/ <i>Number of Personal and Household Service by Village in Puuwatu Subdistrict, 2017</i>	103
5.1.1.	Luas Penggunaan Tanah di Kecamatan Puuwatu, 2017/ <i>Land in Puuwatu Subdistrict by Type Utilization, 2017</i>	116
5.1.2.	Luas Panen dan Produksi Tanaman Bahan Makanan di Kecamatan Puuwatu, 2017/ <i>Harvested Area and Productivities of Food Crops in Puuwatu Subdistrict, 2017</i>	117
5.2.1.	Luas Tanam, Luas Panen, dan Produksi Tanaman Sayur-sayuran di Kecamatan Puuwatu (Hektar), 2017/ <i>Planted Area, Harvested Area, and Productivities of Vegetables in Puuwatu Subdistrict (Hectare), 2017</i>	118
5.2.2.	Jumlah Pohon dan Produksi Tanaman Buah-buahan di Kecamatan Puuwatu, 2017/ <i>Number of Plant and Productivities of Fruits in Puuwatu Subdistrict, 2017</i>	119
5.2.3.	Luas Panen dan Produksi Tanaman Biofarma di Kecamatan Puuwatu, 2017/ <i>Harvested Area and Productivities of Fruits in Puuwatu Subdistrict, 2017</i>	120
5.2.4.	Luas Areal Tanaman Perkebunan (Ha) di Kecamatan Puuwatu, 2017/ <i>Planted Area of Estate Crops in Puuwatu Subdistrict, 2017</i>	121
5.2.5.	Produksi Tanaman Perkebunan (Ton) di Kecamatan Puuwatu, 2017/ <i>Productivities of Estate Crops (Ton) in Puuwatu Subdistrict, 2017</i>	122
5.3.1.	Jumlah Populasi Ternak Besar menurut Jenis Ternak di Kecamatan Puuwatu, 2015-2017/ <i>Number of Big Cattle by Livestock Types in Puuwatu Subdistrict, 2015-2017</i>	123
5.3.2.	Jumlah Populasi Ternak Kecil menurut Jenis Ternak di Kecamatan Puuwatu, 2015-2017/ <i>Number of Small Cattle by Livestock Types in Puuwatu Subdistrict, 2015-2017</i>	124

5.3.3.	Jumlah Populasi Ternak Unggas di Kecamatan Puuwatu, 2015-2017/ <i>Number of Poultry by Poultry Types in Puuwatu Subdistrict, 2015-2017</i>	125
5.4.1.	Jumlah Rumah Tangga Perikanan Budidaya menurut Jenis Budidaya di Kecamatan Puuwatu, 2017/ <i>Number of Aquaculture Households by Type of Aquaculture in Puuwatu Subdistrict, 2017</i>	126
5.4.2.	Produksi Perikanan Budidaya menurut Jenis Budidaya di Kecamatan Puuwatu, 2017/ <i>Production of Aquaculture Households by Type of Aquaculture in Puuwatu Subdistrict, 2017</i>	127
6.1.1.	Banyaknya Usaha Industri Pengolahan dan Tenaga Kerja Menurut Jenis Industri dan Kelurahan di Kecamatan Puuwatu, 2017/ <i>Number of Establishments and Employees by Industrial Classification and Village in Puuwatu Subdistrict, 2017</i>	135
6.1.2.	Banyaknya Usaha Industri Pengolahan Besar/ Sedang dan Tenaga Kerja Menurut Jenis Industri dan Kelurahan di Kecamatan Puuwatu, 2017/ <i>Number of Establishments and Labors of Large and Medium Scale Industry by Industrial Classification and Village in Puuwatu Subdistrict, 2017</i>	137
6.1.3.	Banyaknya Usaha Industri Pengolahan Kecil/ Rumah Tangga dan Tenaga Kerja Menurut Jenis Industri dan Kelurahan di Kecamatan Puuwatu, 2017/ <i>Number of Establishments and Labors of Manufacturing Industry by Industrial Classification and Village in Puuwatu Subdistrict, 2017</i>	140
6.2.1.	Jumlah Usaha dan Tenaga Kerja Pengadaan Air Bersih Untuk Minum dan Memasak menurut Kelurahan di Kecamatan Puuwatu, 2017/ <i>Number of Establishment and Labour of Private Water Supply Establishment by Village in Puuwatu Subdistrict, 2017</i>	150

7.1.1.	Jumlah Usaha dan Tenaga Kerja di Bidang Perdagangan Menurut Kelurahan dan Lapangan Usaha di Kecamatan Puuwatu, 2017/ <i>Number of Establishments and Labors of Trade Sector by Village and Classification in Puuwatu Subdistrict, 2017</i>	157
7.2.1.	Banyaknya Hotel dan Tenaga Kerja Menurut Kelurahan di Kecamatan Puuwatu, 2017/ <i>Number of Hotel and Labours by Village in Puuwatu Subdistrict, 2017</i>	164
7.2.2.	Banyaknya Akomodasi Lainnya Menurut Kelurahan di Kecamatan Puuwatu, 2017/ <i>Number of Other Accomodation and Labors by Village in Puuwatu Subdistrict, 2017</i>	165
7.3.1.	Banyaknya Jasa Restoran/Kedai Makan Minum dan Tenaga Kerja Menurut Kelurahan di Kecamatan Puuwatu, 2017/ <i>Number of Resutaurant and Labors by Village in Puuwatu Subdistrict, 2017</i>	166
8.1.1.	Banyaknya Usaha Angkutan Umum Menurut Kelurahan dan Jenis Angkutan di Kecamatan Puuwatu, 2017/ <i>Number of Public Tranportation by Village and Type of Transportation in Puuwatu Subdistrict, 2017</i>	174
8.1.2.	Banyaknya Kendaraan Bermotor Roda 2 Menurut Penggunaannya di Kecamatan Puuwatu, 2017/ <i>Number of Motorbike according to utilization in Puuwatu Subdistrict, 2017</i>	176
8.1.3.	Banyaknya Usaha Jasa Penunjang Transportasi Menurut Kelurahan dan Jenisnya di Kecamatan Puuwatu, 2017/ <i>Number of Transportation Facilities by Type and Village in Puuwatu Subdistrict, 2017</i>	177
8.2.1.	Banyaknya Sarana dan Prasarana Telekomunikasi Menurut Kelurahan di Kecamatan Puuwatu, 2017/ <i>Number of Telecommunication Facilities and Infrastructure by Village in Puuwatu Subdistrict, 2017</i>	181
8.2.2.	Banyaknya Usaha Jasa Penunjang Telekomunikasi Menurut Kelurahan di Kecamatan Puuwatu, 2017/ <i>Number of Telecommunication Support Services Businesses by Village in Puuwatu Subdistrict, 2017</i>	182

List of Tables

9.1.1.	Banyaknya Koperasi dan Perantara Moneter Lainnya Menurut Kelurahan dan Jenisnya di Kecamatan Puuwatu, 2017/ <i>Number of Cooperatives and Other by Village in Puuwatu Subdistrict, 2017</i>	188
9.1.2.	Banyaknya Lembaga Keuangan Lainnya Non Bank Menurut Kelurahan di Kecamatan Puuwatu, 2017/ <i>Number of Other Non-Bank Financial Institutions by Village in Puuwatu Subdistrict, 2017</i>	189
9.1.3.	Banyaknya Usaha Jasa Perusahaan Menurut Kelurahan di Kecamatan Puuwatu, 2017/ <i>Number of Company Services by Village in Puuwatu Subdistrict, 2017</i>	190
9.2.1.	Banyaknya Wajib Pajak Menurut Kelurahan di Kecamatan Puuwatu, 2017/ <i>Number of Taxpayers by Village in Puuwatu Subdistrict, 2017</i>	191
9.2.2.	Realisasi Pembayaran Pajak Bumi dan Bangunan Menurut Kelurahan di Kecamatan Puuwatu, 2017/ <i>Land and Building Tax Payments by Village in Puuwatu Subdistrict, 2017</i>	192

KEADAAN GEOGRAFI DAN IKLIM

GEOGRAPHY AND CLIMATE

1

Jumlah hari hujan di Puuwatu, 2017

Number of Rainy in Puuwatu, 2017

165

Luas Wilayah Kecamatan
Puuwatu, 2017

Total Area in Puuwatu, 2017

43,51 km²

Halaman ini sengaja dikosongkan

<https://kendari.kota.bps.go.id>

PENJELASAN TEKNIS

1. Sejak tahun 2008, pendataan Podes mengalami perubahan dengan adanya penambahan kuesioner suplemen kecamatan dan kabupaten/kota. Penambahan kuesioner tersebut bertujuan untuk meningkatkan manfaat data Podes bagi para konsumen data dan pemerintah daerah dalam perencanaan pembangunan wilayah.
2. Data Podes merupakan satu-satunya sumber data kewilayahan yang muatannya beragam dan memberi gambaran tentang situasi pembangunan suatu wilayah (regional). Ini berbeda dengan data dari hasil pendekatan rumah tangga yang lebih menekankan pada dimensi aktivitas sektoral. Keduanya sama penting dan menjadi kekayaan BPS.
3. Cakupan Wilayah
Pencacahan Podes dilakukan secara sensus terhadap seluruh wilayah administrasi pemerintahan terendah setingkat desa (yaitu desa, kelurahan, nagari, Unit

TECHNICAL NOTES

1. *Since 2008, Podes has been changed especially in providing additional information from subdistrict and regency/municipality, using separate questionnaires. The goal of these changes is to provide more benefits for data users and local government in regional development planning.*
2. *Podes data is the only one source of spatial data consisting of various information and providing a picture of development progress in a region. The Podes data are different from data resulted from household surveys focusing on the dimension of sectoral activities. Both kind of data are important and become the trade mark of BPS on the data richness aspect.*
3. *Podes Coverage*
Podes enumeration is implemented as a census of the lowest governmental administrative region equivalent to village (i.e. village, sub-district, nagari, and Transmigration

Permukiman Transmigrasi (UPT) yang masih dibina oleh kementerian terkait.

Settlement Unit which is still fostered by the relevant ministries).

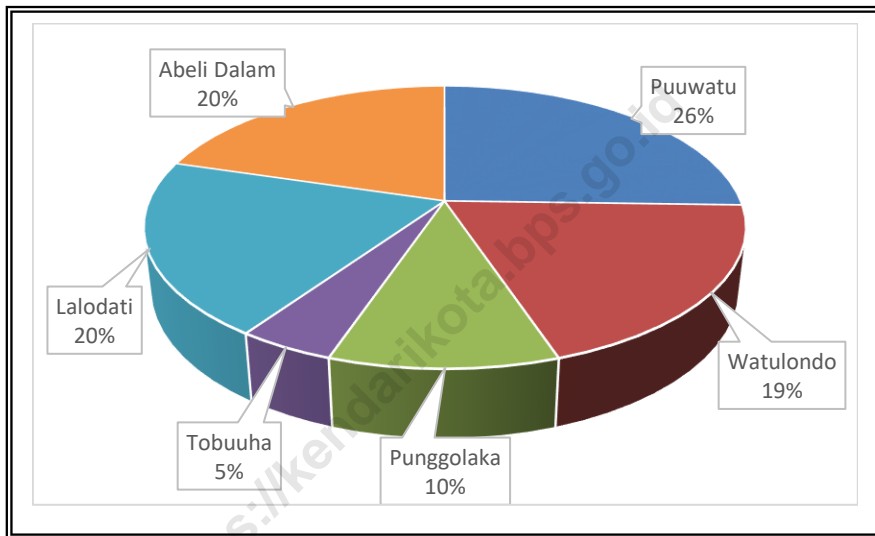
4. Metode Pengumpulan Data

Pengumpulan data Podes dilakukan melalui wawancara langsung oleh petugas terlatih dengan narasumber yang relevan. Petugas adalah aparatur ataupun mitra kerja BPS Kabupaten/Kota, sementara narasumber adalah kepala desa/lurah atau narasumber lain yang memiliki pengetahuan terhadap wilayah target pencacahan.

4. Method of Data Collection

Data collection of Podes carried out through direct interviews by trained personnel with relevant respondents. The interviewers are BPS Regency/Municipality personnel or partners, meanwhile, the selected respondents are the village head/sub-district head or other respondents who have the knowledge towards the target area of enumeration.

Gambar 1.1. Persentase Luas Wilayah Kecamatan Puuwatu Menurut Kelurahan Tahun 2017 /Percentage of Puuwatu Subdistrict Area by Village, 2017



Geography and Climate

1.1. Keadaan Geografis/Geography

Tabel 1.1.1. Batas Wilayah Kecamatan Puuwatu Menurut Kelurahan, 2017
Table Boundary of Puuwatu Subdistrict by Village, 2017

Kelurahan <i>Village</i>	Sebelah Utara <i>North</i>	Sebelah Selatan <i>South</i>	Sebelah Timur <i>East</i>	Sebelah Barat <i>West</i>
(1)	(2)	(3)	(4)	(5)
1 Puuwatu	Kabupaten Konawe	Kelurahan Abeli Dalam	Kelurahan Watulondo	Kabupaten Konawe
2 Watulondo	Kabupaten Konawe	Kelurahan Wua-wua	Kelurahan Punggolaka	Kelurahan Puuwatu
3 Punggolaka	Kelurahan Lalodati	Kelurahan Kadia	Kelurahan Tobuuha	Kelurahan Watulondo
4 Tobuuha	Kelurahan Alolama	Kelurahan Mandonga	Kelurahan Mandonga	Kelurahan Punggolaka
5 Lalodati	Kelurahan Labibia	Kelurahan Punggolaka	Kelurahan Tobuuha	Kabupaten Konawe
6 Abeli Dalam	Kelurahan Puuwatu	Kabupaten Konawe Selatan	Kelurahan Watubangga	Kabupaten Konawe
Kecamatan Puuwatu <i>Puuwatu Subdistrict</i>	Kabupaten Konawe, Kecamatan Mandonga	Kecamatan Baruga, Kecamatan Wua- wua	Kecamatan Mandonga	Kabupaten Konawe

Sumber/Source : Badan Pertanahan Nasional Kota Kendari/ *National Land Agency of Kendari Municipality*

Tabel 1.1.2. Letak Astronomis Kecamatan Puuwatu Menurut Kelurahan Tahun 2017
Table **Astronomical Position of Puuwatu Subdistrict by Village, 2017**

	Kelurahan <i>Village</i>	Lintang Selatan <i>South Latitude</i>	Bujur Timur <i>East Longitude</i>
	(1)	(2)	(3)
1	Puuwatu	3°56'18" – 3°59'46"	122°26'55" – 122°28'14"
2	Watulondo	3°55'03" – 3°58'37"	122°27'57" – 122°30'18"
3	Punggolaka	3°57'23" – 3°59'40"	122°27'58" – 122°29'25"
4	Tobuuha	3°57'04" – 3°58'29"	122°29'55" – 122°30'40"
5	Lalodati	3°55'39" – 3°57'42"	122°27'26" – 122°29'16"
6	Abeli Dalam	3°58'52" – 4°0'55"	122°26'33" – 122°27'58"
Kecamatan Puuwatu <i>Puuwatu Subdistrict</i>		3°55'03" – 4°0'55"	122°26'33" – 122°30'40"

Sumber/Source : Badan Pertanahan Nasional Kota Kendari/ *National Land Agency of Kendari Municipality*

Tabel 1.1.3. Luas Wilayah Kecamatan Puuwatu Menurut Kelurahan, 2017
Table *Total Area by Village in Puuwatu Subdistrict, 2017*

Kelurahan <i>Village</i>	Luas Daerah <i>Area</i> (km ² / sq.km)	Persentase <i>Percentage</i> (%)
(1)	(2)	(3)
1 Puuwatu	11,08	25,47
2 Watulondo	8,43	19,37
3 Punggolaka	4,52	10,39
4 Tobuuha	1,92	4,41
5 Lalodati	8,71	20,02
6 Abeli Dalam	8,85	20,34
Kecamatan Puuwatu <i>Puwatu Subdistrict</i>	43,51	100

Sumber/Source : Badan Pertanahan Nasional Kota Kendari/ *National Land Agency of Kendari Municipality*

Tabel 1.1.4. Jarak dari Ibukota Kelurahan Ke Kantor Kecamatan Puuwatu Menurut Kelurahan (km), 2017
Distance between Village Capital and Subdistrict Capital By Village in Puuwatu Subdistrict (km), 2017

Kelurahan <i>Village</i>	Ibukota Kelurahan <i>Capital of Village</i>	Jarak ke Kantor Kecamatan <i>Distance to Subdistrict Capital</i> (km)
(1)	(2)	(3)
1 Puuwatu	Puuwatu	0
2 Watulondo	Watulondo	1
3 Punggolaka	Punggolaka	2
4 Tobuuha	Tobuuha	3
5 Lalodati	Lalodati	5
6 Abeli Dalam	Abeli Dalam	4

Sumber/Source : Kantor Lurah se-Kecamatan Puuwatu/All Village Office of *Puuwatu Subdistrict*

Geography and Climate

1.2. Keadaan Iklim/*Climate*

Tabel 1.2.1. Suhu Udara Minimum, Maksimum dan Rata-Rata menurut Bulan di Kecamatan Puuwatu, 2017
Table Minimum, Maximum, and Average Temperature by Month in Puuwatu Subdistrict, 2017

Bulan / <i>Month</i>	Suhu Udara/ <i>Temperature</i> (°C)		
	Min	Maks/ <i>Max</i>	Rata-rata/ <i>Average</i>
(1)	(2)	(3)	(4)
1 Januari/ <i>January</i>	23,4	35,0	28,1
2 Februari/ <i>February</i>	24,0	34,2	27,8
3 Maret/ <i>March</i>	23,4	33,8	27,4
4 April/ <i>April</i>	23,8	33,2	27,5
5 Mei/ <i>May</i>	23,6	32,8	26,8
6 Juni/ <i>June</i>	23,2	30,8	26,0
7 Juli/ <i>July</i>	21,0	31,2	26,1
8 Agustus/ <i>August</i>	21,0	31,4	26,2
9 September/ <i>September</i>	21,0	33,0	26,8
10 Oktober/ <i>October</i>	23,4	35,0	28,3
11 November/ <i>November</i>	23,8	34,0	28,7
12 Desember/ <i>December</i>	24,0	34,8	28,4
Rata-Rata / <i>Average</i>	21,0	35,0	27,3

Sumber/*Source* : Stasiun Meteorologi Maritim Kendari, BMKG/ Station of Maritime Meteorology Kendari, BMKG

Tabel 1.2.2. Rata-Rata Tekanan Udara dan Kecepatan Angin menurut Bulan di Kecamatan Puuwatu, 2017
Average Atmospheric Pressure and Wind Velocity by Month in Puuwatu Subdistrict, 2017

Bulan / Month	Rata-rata Tekanan Udara Average Atmospheric Pressure (mb)	Kecepatan Angin Wind Velocity (Knot)
(1)	(2)	(3)
1 Januari/January	1 010,7	2,1
2 Februari/February	1 010,5	2,0
3 Maret/March	1 010,7	1,9
4 April/April	1 011,2	2,3
5 Mei/May	1 011,6	2,1
6 Juni/June	1 012,5	2,4
7 Juli/July	1 012,8	2,2
8 Agustus/August	1 012,7	2,2
9 September/September	1 012,7	2,9
10 Oktober/October	1 010,9	2,9
11 November/November	1 008,8	2,7
12 Desember/December	1 009,5	2,8
Rata-Rata / Average	1 011,2	2,4

Sumber/Source : Stasiun Meteorologi Maritim Kendari, BMKG/ Station of Maritime Meteorology Kendari, BMKG

Geography and Climate

Tabel 1.2.3. Kelembaban Udara Minimum, Maksimum dan Rata-Rata menurut Bulan di Kecamatan Puuwatu, 2017
Minimum, Maximum, and Average Humidity by Month in Puuwatu Subdistrict, 2017

Bulan /Month	Kelembaban Udara/Humidity (%)		
	Min	Maks/Max	Rata-rata/Average
(1)	(2)	(3)	(4)
1 Januari/January	73,7	92,3	82,1
2 Februari/February	74,7	90,2	84,1
3 Maret/March	72,9	90,2	85,2
4 April/April	81,0	92,4	86,6
5 Mei/May	81,9	96,4	89,5
6 Juni/June	83,7	97,4	91,2
7 Juli/July	82,9	94,1	88,6
8 Agustus/August	78,0	93,3	84,5
9 September/September	79,4	94,9	85,9
10 Oktober/October	76,0	88,6	82,8
11 November/November	76,6	87,1	81,4
12 Desember/December	65,8	90,0	81,8
Rata-Rata / Average	65,8	97,4	85,3

Sumber/Source : Stasiun Meteorologi Maritim Kendari, BMKG/ Station of Maritime Meteorology Kendari, BMKG

Tabel 1.2.4. Banyaknya Hari Hujan dan Curah Hujan menurut Bulan di Kecamatan Puuwatu, 2017
Number of Rainy and Amount of Precipitation by Month in Puuwatu Subdistrict, 2017

Bulan / Month	Hari Hujan Rainy Day (Hari / Day)	Curah Hujan Precipitation (mm ³)
(1)	(2)	(3)
1 Januari/January	11	163
2 Februari/February	14	269
3 Maret/March	20	261
4 April/April	16	172
5 Mei/May	23	840
6 Juni/June	22	447
7 Juli/July	13	298
8 Agustus/August	8	67
9 September/September	7	29
10 Oktober/October	4	66
11 November/November	14	240
12 Desember/December	13	178
Rata-Rata / Average	165	3 030

Sumber/Source : Stasiun Meteorologi Maritim Kendari, BMKG/ Station of Maritime Meteorology Kendari, BMKG

Halaman ini sengaja dikosongkan

<https://kendari.kota.bps.go.id>

<https://kendarikota.bps.go.id>



Halaman ini sengaja dikosongkan

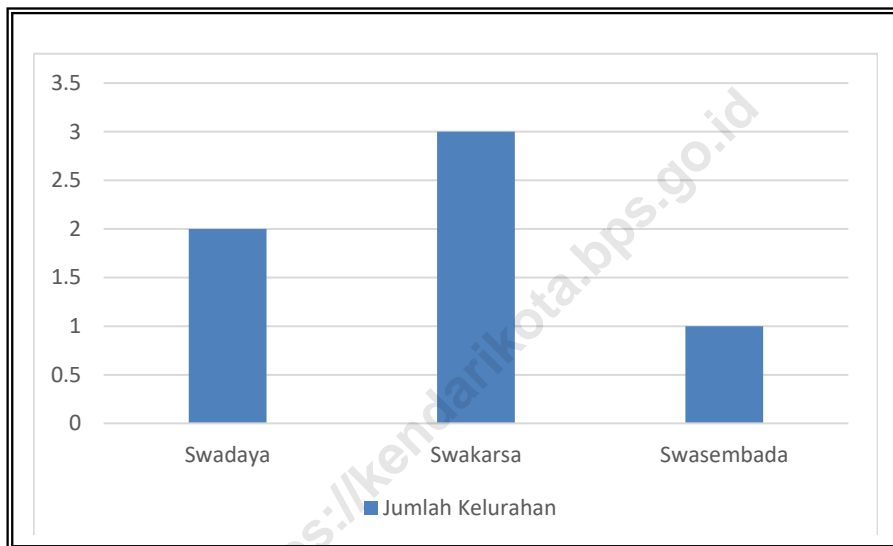
<https://kendarian.fatabps.go.id>

PENJELASAN TEKNIS

TECHNICAL NOTES

- | | |
|---|---|
| <p>1. Menurut Undang-undang No 23 Tahun 2014 tentang Pemerintahan Daerah bahwa Daerah Kabupaten/Kota dibagi atas Kecamatan dan Kecamatan dibagi atas Kelurahan dan/atau Desa.</p> <p>2. Kecamatan adalah bagian dari Daerah Kabupaten/Kota yang dipimpin oleh camat.</p> <p>3. Kelurahan dipimpin oleh seorang kepala kelurahan yang disebut lurah selaku perangkat Kecamatan dan bertanggung jawab kepada camat.</p> | <p>1. <i>According to Law No. 23/2014 concerning Regional Government, Regency/City are divided into subdistrict and subdistrict are divided into Villages.</i></p> <p>2. <i>Subdisitric is part of the Regency / City Region headed by the subdistrict head.</i></p> <p>3. <i>The Village is led by a village head who is called "lurah" as the Subdistrict apparatus and is responsible to the sub-district head</i></p> |
|---|---|

Gambar 2.1. Banyaknya Kelurahan Menurut Klasifikasi Tingkat Kelurahan di Kecamatan Puuwatu, 2017/ *Number of Village by Village Classification in Puuwatu Subdistrict, 2017*



2.1. Wilayah Administratif /Administrative Area

Tabel 2.1.1. Pembagian Wilayah Administratif Pemerintahan Kecamatan Puuwatu, 2017
Administrative Area Division in Puuwatu Subdistrict, 2017

Kelurahan <i>Village</i>	Jumlah/Number of RW	Jumlah/Number of RT
(1)	(2)	(3)
1 Puuwatu	9	27
2 Watulondo	8	27
3 Punggolaka	8	27
4 Tobuuha	8	24
5 Lalodati	4	13
6 Abeli Dalam	2	6
Kecamatan Puuwatu <i>Puuwatu Subdistrict</i>	39	124

Sumber/Source : Kantor Camat Puuwatu/Puuwatu Subdistrict Office

Government

Tabel 2.1.2. Banyaknya Kelurahan menurut Klasifikasi Tingkat Kelurahan di Kecamatan Puuwatu, 2011-2017
Table *Number of Villages by Village Classification in Puuwatu Subdistrict, 2011-2017*

Tahun / Year	Swadaya	Swakarsa	Swasembada	Jumlah/Total
(1)	(2)	(3)	(4)	(5)
2011	0	4	2	6
2012	0	4	2	6
2013	0	4	2	6
2014	2	3	1	6
2015	2	3	1	6
2016	2	3	1	6
2017	2	3	1	6

Sumber/Source : Kantor Camat Puuwatu/Puwatu Subdistrict Office

2.2. Pegawai Negeri Sipil/ *Public Servant*

Tabel 2.2.1. Banyaknya Aparat Kelurahan, Petugas RT & RW menurut Kelurahan di Kecamatan Puuwatu, 2017
Number of Village Servant by Village in Puuwatu Subdistrict, 2017

Kelurahan <i>Village</i>	Aparat Kelurahan <i>Village Servant</i>		Petugas RW	Petugas RT
	PNS	Honorer		
(1)	(2)	(3)	(4)	(5)
1 Puuwatu	19	5	9	27
2 Watulondo	13	4	8	27
3 Punggolaka	24	3	8	27
4 Tobuuha	12	2	8	24
5 Lalodati	16	3	4	13
6 Abeli Dalam	12	2	2	6
Kecamatan Puuwatu <i>Puuwatu Subdistrict</i>	96	19	39	124

Sumber/Source : Kantor Lurah se-Kecamatan Puuwatu/All Village Office of *Puuwatu Subdistrict*

Tabel 2.2.2. Banyaknya Pengurus Teknis LPM menurut Kelurahan di Kecamatan Puuwatu, 2017
Table **Number of LPM Officials by Village in Puuwatu Subdistrict, 2017**

Kelurahan <i>Village</i>	Pengurus LPM <i>LPM Officials</i>		Jumlah/ <i>Total</i>
	Ketua <i>Head</i>	Anggota <i>Member</i>	
(1)	(2)	(3)	(4)
1 Puuwatu	1	18	19
2 Watulondo	1	20	21
3 Punggolaka	1	16	17
4 Tobuuha	1	17	18
5 Lalodati	1	9	10
6 Abeli Dalam	1	10	11
Kecamatan Puuwatu <i>Puuwatu Subdistrict</i>	6	90	96

Sumber/Source : Kantor Lurah se-Kecamatan Puuwatu/All Village Office of Puuwatu Subdistrict

Tabel 2.2.3. Banyaknya Poskamling dan Personilnya menurut Kelurahan di Kecamatan Puuwatu, 2017
Number of Poskamling and Officials by Village in Puuwatu Subdistrict, 2017

Kelurahan Village	Jumlah/Number Of Pos Kamling	Jumlah Personil Officials	
		Hansip	Linmas
(1)	(2)	(3)	(4)
1 Puuwatu	3	-	2
2 Watulondo	3	-	3
3 Punggolaka	4	-	2
4 Tobuuha	4	-	2
5 Lalodati	2	-	3
6 Abeli Dalam	2	-	2
Kecamatan Puuwatu Puuwatu Subdistrict	18	-	14

Sumber/Source : Kantor Lurah se-Kecamatan Puuwatu/All Village Office of Puuwatu Subdistrict

Tabel 2.2.4. Banyaknya Lurah dan Pegawai Kantor Camat menurut Pendidikan Terakhir dan Jenis Kelamin di Kecamatan Puuwatu, 2017
Number of Village Chiefs and Subdistrict Officials by Educational Attainment and Sex in Puuwatu Subdistrict, 2017

Pendidikan Terakhir <i>Educational Attainment</i>	Jumlah Lurah <i>Village Chiefs</i>		Pegawai Kantor Camat <i>Subdistrict Officials</i>	
	Laki-Laki <i>Male</i>	Perempuan <i>Female</i>	Laki-Laki <i>Male</i>	Perempuan <i>Female</i>
(1)	(2)	(3)	(4)	(5)
1 Tamatan SD/Sederajat <i>Up to Primary School</i>	-	-	-	-
2 Tamatan SMP/Sederajat <i>General/Vocational Junior High School</i>	-	-	1	-
3 Tamatan SMA/Sederajat <i>General/Vocational Senior High School</i>	-	-	7	5
4 Tamatan Akademi <i>Diploma I,II</i>	-	-	-	-
5 Tamatan Diploma III/ Sarjana Muda <i>Diploma III/Bachelor</i>	6	-	6	5
6 Tamatan Sarjana (S1/D4) <i>S1/D4</i>	-	-	-	-
7 Tamatan Pasca Sarjana (S2/S3) <i>S2/S3</i>	-	-	2	-
Kecamatan Puuwatu <i>Puuwatu Subdistrict</i>	6	-	16	10

Sumber/Source : Kantor Camat Puuwatu/Puuwatu Subdistrict Office

2.3. Pemilihan Umum/*General Election*

Tabel 2.3.1. Banyaknya Tempat Pemungutan Suara (TPS) dalam Pemilihan Umum menurut Kelurahan di Kecamatan Puuwatu, 2017
Number of Polling Stations in General Election by Village in Puuwatu Subdistrict, 2017

Kelurahan <i>Village</i>	Jumlah TPS <i>Polling Stations</i>		Jumlah/ <i>Total</i>
	Biasa	Khusus	
(1)	(2)	(3)	(4)
1 Puuwatu	10	-	10
2 Watulondo	10	-	10
3 Punggolaka	13	-	13
4 Tobuuha	12	-	12
5 Lalodati	5	-	5
6 Abeli Dalam	2	-	2
Kecamatan Puuwatu <i>Puwatu Subdistrict</i>	52	-	52

Sumber/Source : Kantor Camat Puuwatu/*Puwatu Subdistrict Office*

Tabel 2.3.2. Banyaknya Wajib Pilih Tetap pada Pemilihan Umum di Kecamatan Puuwatu, 2017
Table **Number of Elector in General Election by Village in Puuwatu Subdistrict, 2017**

Kelurahan <i>Village</i>	Jumlah Wajib Pilih <i>Elector</i>		Jumlah/ <i>Total</i>
	Laki-Laki <i>Male</i>	Perempuan <i>Female</i>	
(1)	(2)	(3)	(4)
1 Puuwatu	2 228	2 279	4 507
2 Watulondo	2 265	2 249	4 514
3 Punggolaka	2 464	2 285	4 749
4 Tobuuha	2 186	2 341	4 527
5 Lalodati	974	991	1 965
6 Abeli Dalam	201	200	401
Kecamatan Puuwatu <i>Puuwatu Subdistrict</i>	10 318	10 345	20 663

Sumber/Source : Kantor Camat Puuwatu/*Puuwatu Subdistrict Office*

KEPENDUDUKAN POPULATION

3

<https://kendarikota.bps.go.id>

Jumlah Penduduk di Puuwatu, 2017
Population in Puuwatu, 2017

35.478



Halaman ini sengaja dikosongkan

<https://kendariota.bps.go.id>

PENJELASAN TEKNIS

1. Sumber utama data kependudukan adalah sensus penduduk yang dilaksanakan setiap sepuluh tahun sekali. Sensus penduduk telah dilaksanakan sebanyak enam kali sejak Indonesia merdeka, yaitu tahun 1961, 1971, 1980, 1990, 2000, dan 2010.

Di dalam sensus penduduk, pencacahan dilakukan terhadap seluruh penduduk yang berdomisili di wilayah teritorial Indonesia termasuk warga negara asing kecuali anggota korps diplomatik negara sahabat beserta keluarganya.

Metode pengumpulan data dalam sensus dilakukan dengan wawancara antara petugas sensus dengan responden dan juga melalui *e-census*. Pencatatan penduduk menggunakan konsep usual residence, yaitu konsep di mana penduduk biasa bertempat tinggal. Bagi penduduk yang bertempat tinggal tetap dicacah dimana mereka biasa tinggal, sedangkan untuk penduduk yang tidak bertempat tinggal tetap dicacah di tempat di mana mereka ditemukan petugas sensus pada malam 'Hari Sensus'. Termasuk penduduk yang

TECHNICAL NOTES

1. *The main source of demographic data is population census, which is conducted every ten years. Population Census has been conducted six times since Indonesia's independence: 1961, 1971, 1980, 1990, 2000, and 2010. The population census enumerates all residents who domicile in the entire territory of Indonesia including foreign citizens except the diplomatic corps members and their families.*

The method of data collection in a population census involves interviewing respondents and conducting e-census. Enumeration of the population uses the concept of "usual residence", which is the concept of "places where people usually live". De jure was applied to the permanent residents, while de facto was applied to non-permanent residents. The permanent residents were enumerated in place where they normally live, the non-permanent residents were enumerated where they were found by the enumerators, on the night of 'Census Date'. The non permanent residents include homeless people,

tidak bertempat tinggal tetap adalah tuna wisma, awak kapal berbendera Indonesia, penghuni perahu/rumah apung, masyarakat terpencil/terasing dan pengungsi. Bagi mereka yang mempunyai tempat tinggal tetap dan sedang bepergian keluar wilayah lebih dari enam bulan, tidak dicacah di tempat tinggalnya, tetapi dicacah di tempat tujuannya. Untuk tahun yang tidak dilaksanakan sensus penduduk, data kependudukan diperoleh dari hasil proyeksi penduduk. Proyeksi penduduk merupakan suatu perhitungan ilmiah yang didasarkan pada asumsi dari komponen-komponen perubahan penduduk, yaitu kelahiran, kematian, dan migrasi. Proyeksi penduduk Indonesia 2010–2035 menggunakan data dasar penduduk hasil SP2010.

2. Penduduk Indonesia adalah semua orang yang berdomisili di wilayah teritorial Indonesia selama 6 bulan atau lebih dan atau mereka yang berdomisili kurang dari 6 bulan tetapi bertujuan menetap.
3. Laju pertumbuhan penduduk adalah angka yang menunjukkan

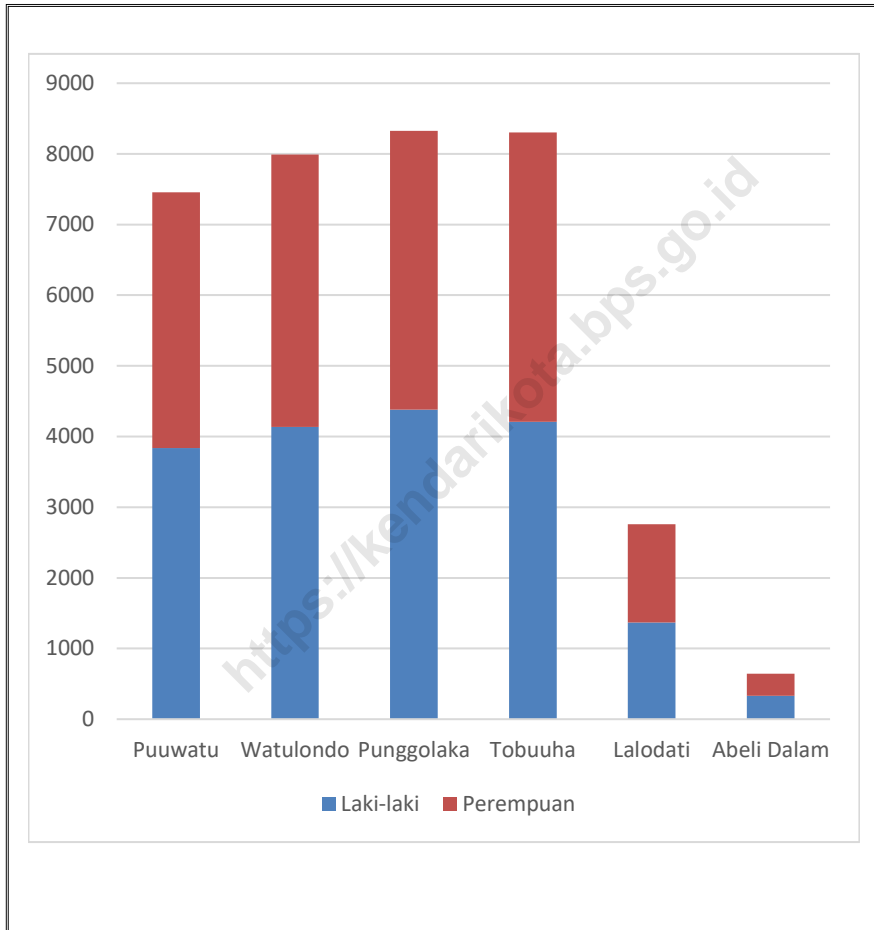
ship crew, boat people, remote area community, and internally displaced persons. Those who had permanent residence and had been travelling away from their home for six months or more were not enumerated in their permanent place, but in the place where they were during the census.

For the periods where the population census is not conducted, population projection is done to estimate population during those years. The population projection is an estimate based on the demographic components, such as birth, death, and migration. Indonesia's 2010–2035 population projection used the 2010 Population Census as the base population.

2. *The population of Indonesia are all residents of the entire territory of Indonesia who have stayed for six months or longer, and those who intended to stay more than six months even though their length of stay is less than six months.*
3. *The growth rate of population is the number that show percentage*

- persentase pertambahan penduduk dalam jangka waktu tertentu.
4. Kepadatan penduduk adalah rasio banyaknya penduduk per kilometer persegi.
5. Rasio jenis kelamin adalah perbandingan antara penduduk laki-laki dan penduduk perempuan pada suatu wilayah dan waktu tertentu. Biasanya dinyatakan dengan banyaknya penduduk laki-laki untuk 100 penduduk perempuan.
6. Distribusi penduduk adalah pola persebaran penduduk di suatu wilayah, baik berdasarkan batas-batas geografis maupun berdasarkan batas-batas administrasi pemerintahan.
7. Komposisi penduduk adalah pola persebaran penduduk menurut karakteristiknya, contoh: penduduk menurut kelompok umur, penduduk menurut jenis kelamin.
- of population growth within a specified period.*
4. *Population density is ratio of population per square kilometer.*
5. *Sex ratio is the ratio of males population to females population in a given area and time, usually expressed as the number of males for every 100 females.*
6. *Population distribution is the pattern of population distribution in an area, either by geographic boundaries or by government administrative boundaries.*
7. *Population composition is the pattern of population distribution by its characteristics, example: population by age group, population by sex.*

Gambar 3.1. Jumlah Penduduk Menurut Kelurahan di Kecamatan Puuwatu, 2017/ *Population of Puuwatu Subdistrict by Village, 2017*



3.1. Penduduk/*Population*

Tabel 3.1.1. Jumlah Penduduk dan Rasio Jenis Kelamin Menurut Kelurahan di Kecamatan Puuwatu, 2017
Population and Sex Ratio by Village in Puuwatu Subdistrict, 2017

Kelurahan <i>Village</i>	Jenis Kelamin <i>Sex</i>			Rasio Jenis Kelamin <i>Sex Ratio</i>
	Laki-Laki <i>Male</i>	Perempuan <i>Female</i>	Jumlah <i>Total</i>	
(1)	(2)	(3)	(4)	(5)
1 Puuwatu	3 835	3 623	7 458	105,9
2 Watulondo	4 135	3 855	7 990	107,3
3 Punggolaka	4 382	3 943	8 325	111,1
4 Tobuuha	4 208	4 094	8 302	102,8
5 Lalodati	1 368	1 392	2 760	98,3
6 Abeli Dalam	331	312	643	106,1
Kecamatan Puuwatu <i>Puwatu Subdistrict</i>	18 259	17 219	35 478	106,0

Sumber/Source : Proyeksi Penduduk Indonesia 2010–2035/ *Indonesia Population Projection 2010–2035*

Tabel 3.1.2. Distribusi dan Kepadatan Penduduk Menurut Kelurahan di Kecamatan Puuwatu, 2017
Table Population Distribution and Density by Village in Puuwatu Subdistrict, 2017

Kelurahan Village	Penduduk Population		Luas Wilayah Area (Km ²)	Kepadatan Penduduk per km ² Population Density per sq.km
	Jumlah/Total (Jiwa/Person)	Distribusi/ Distribution (%)		
(1)	(2)	(3)	(4)	(5)
1 Puuwatu	7 458	21,02	11,08	673.1
2 Watulondo	7 990	22,52	8,43	947.8
3 Punggolaka	8 325	23,47	4,52	1841.8
4 Tobuuha	8 302	23,40	1,92	4323.9
5 Lalodati	2 760	7,78	8,71	316.9
6 Abeli Dalam	643	1,81	8,85	72.7
Kecamatan Puuwatu Puuwatu Subdistrict	35 478	100	43,51	815.4

Sumber/Source : Proyeksi Penduduk Indonesia 2010–2035/ Indonesia Population Projection 2010–2035

Tabel 3.1.3. Jumlah Penduduk dan Rata-rata Pertumbuhan Penduduk Menurut Kelurahan di Kecamatan Puuwatu, 2017
Population and Average Growth of Population by Village in Puuwatu Subdistrict, 2017

Tahun Year	Penduduk/Population			Rata-rata Pertumbuhan Penduduk Average Growth of Population (%)
	Laki-Laki Male	Perempuan Female	Jumlah/Total	
(1)	(2)	(3)	(4)	(5)
2011	14 560	13 741	28 301	1.99
2012	15 010	14 165	29 175	3.09
2013	15 467	14 594	30 061	3.04
2014	16 517	15 626	32 143	6.93
2015	17 099	16 155	33 254	3.46
2016	17 099	16 701	34 390	3.42
2017	18 259	17 219	35 478	3,16

Sumber/Source : Proyeksi Penduduk Indonesia 2010–2035/ Indonesia Population Projection 2010–2035

Tabel 3.1.4. Jumlah Penduduk Menurut Jenis Kelamin dan Kelompok Umur di Kecamatan Puuwatu, 2017
Table Population by Sex and Age Group in Puuwatu Subdistrict, 2017

Kelompok Umur <i>Age Group</i>	Penduduk/ <i>Population</i>		Jumlah/ <i>Total</i>
	Laki-Laki <i>Male</i>	Perempuan <i>Female</i>	
(1)	(2)	(3)	(4)
1 0 - 4	2 071	1 958	4 029
2 5 - 9	1 875	1 810	3 685
3 10 - 14	1 769	1 705	3 474
4 15 - 19	1 956	1 722	3 678
5 20 - 24	1 928	1 749	3 677
6 25 - 29	1 564	1 551	3 115
7 30 - 34	1 467	1 463	2 930
8 35 - 39	1 332	1 382	2 714
9 40 - 44	1 258	1 238	2 496
10 45 - 49	1 128	925	2 053
11 50 - 54	774	637	1 411
12 55 - 59	502	437	939
13 60 - 64	310	277	587
14 65 +	325	365	690
Kecamatan Puuwatu <i>Puwatu Subdistrict</i>	18 259	17 219	35 478

Sumber/Source : Proyeksi Penduduk Indonesia 2010–2035/ *Indonesia Population Projection 2010–2035*

Tabel 3.1.5. Banyaknya Penduduk Lahir dan Meninggal yang Terdaftar Menurut Jenis Kelamin dan Kelurahan di Kecamatan Puuwatu, 2017
Population of Birth and Dead Event by Sex and Village in Puuwatu Subdistrict, 2017

Kelurahan <i>Village</i>	Kelahiran <i>Birth</i>		Kematian <i>Dead</i>	
	Laki-Laki <i>Male</i>	Perempuan <i>Female</i>	Laki-Laki <i>Male</i>	Perempuan <i>Female</i>
(1)	(2)	(3)	(4)	(5)
1 Puuwatu	4	3	2	5
2 Watulondo	4	4	4	3
3 Punggolaka	3	3	3	2
4 Tobuuha	3	2	2	4
5 Lalodati	4	3	2	2
6 Abeli Dalam	2	2	1	2
Kecamatan Puuwatu <i>Puuwatu Subdistrict</i>	20	17	14	18

Sumber/Source : Kantor Lurah se-Kecamatan Puuwatu/All Village Office of *Puuwatu Subdistrict*

Tabel 3.1.6. Banyaknya Penduduk Datang dan Pindah yang Terdaftar Menurut Jenis Kelamin dan Kelurahan di Kecamatan Puuwatu, 2017
Table Population of Arrival and Departure Event by Sex and Village in Puuwatu Subdistrict, 2017

Kelurahan <i>Village</i>	Datang <i>Arrival</i>		Pindah <i>Departure</i>	
	Laki-Laki <i>Male</i>	Perempuan <i>Female</i>	Laki-Laki <i>Male</i>	Perempuan <i>Female</i>
(1)	(2)	(3)	(4)	(5)
1 Puuwatu	84	102	12	16
2 Watulondo	92	100	15	14
3 Punggolaka	106	112	6	10
4 Tobuuha	74	85	10	12
5 Lalodati	42	53	8	10
6 Abeli Dalam	10	10	3	3
Kecamatan Puuwatu <i>Puuwatu Subdistrict</i>	408	462	54	65

Sumber/Source : Kantor Lurah se-Kecamatan Puuwatu/All Village Office of Puuwatu Subdistrict

Tabel 3.1.7. Jumlah Penduduk, Rumah Tangga, dan Rata-rata Jiwa Per Rumah Tangga Menurut Kelurahan di Kecamatan Puuwatu, 2017
Population, Household, and Average Household Members by Village in Puuwatu Subdistrict, 2017

Kelurahan Village	Penduduk Population (jiwa/person)	Jumlah Rumah Tangga Household	Rata-Rata Jiwa per Rumah Tangga Average Household Members
(1)	(2)	(3)	(4)
1 Puuwatu	7 458	1 539	4,8
2 Watulondo	7 990	1 632	4,9
3 Punggolaka	8 325	1 726	4,8
4 Tobuaha	8 302	1 720	4,8
5 Lalodati	2 760	575	4,8
6 Abeli Dalam	643	134	4,8
Kecamatan Puuwatu Puuwatu Subdistrict	35 478	7 326	4,8

Sumber/Source : Kantor Lurah se-Kecamatan Puuwatu/All Village Office of Puuwatu Subdistrict

Tabel 3.1.8. Jumlah Penduduk berdasarkan Kepemilikan Kartu Tanda Penduduk (KTP) Menurut Kelurahan di Kecamatan Puuwatu, 2017
Population by Village and Ownership of Identity Card (KTP) in Puuwatu Subdistrict, 2017

Kelurahan/Village	Penduduk Wajib KTP
(1)	(2)
1 Puuwatu	6 724
2 Watulondo	7 093
3 Punggolaka	7 648
4 Tobuuha	7 590
5 Lalodati	2 441
6 Abeli Dalam	586
Kecamatan Puuwatu Puuwatu Subdistrict	32 082

Sumber/Source : Kantor Lurah se-Kecamatan Puuwatu/All Village Office of Puuwatu Subdistrict

Jumlah Sekolah di Puuwatu, 2017
Number of School in Puuwatu, 2017



Halaman ini sengaja dikosongkan

<https://kendal.go.id>

PENJELASAN TEKNIS
TECHNICAL NOTES

- | | |
|--|--|
| <p>1. Tidak/belum pernah sekolah adalah mereka yang tidak pernah atau belum pernah terdaftar dan tidak pernah atau belum pernah aktif mengikuti pendidikan di suatu jenjang pendidikan formal. Termasuk juga yang tamat/belum tamat taman kanak-kanak tetapi tidak melanjutkan ke sekolah dasar.</p> | <p>1. <i>Not/never attending school is someone who has never attended or never been registered in a formal education, such as primary, secondary, and tertiary education. Those who just completed kindergarten are considered as never attended school.</i></p> |
| <p>2. Masih bersekolah adalah mereka yang terdaftar dan aktif mengikuti pendidikan formal dan nonformal (Paket A, B, atau C), baik pendidikan dasar, menengah maupun pendidikan tinggi. Bagi mahasiswa yang sedang cuti dianggap masih bersekolah.</p> | <p>2. <i>Attending school is someone who is currently attending primary, secondary, or tertiary education, including package A, package B, or package C. College student who postpones his/her study is considered as attending school.</i></p> |
| <p>3. Tidak bersekolah lagi adalah mereka yang pernah terdaftar dan aktif mengikuti pendidikan di suatu jenjang pendidikan formal dan nonformal (Paket A, B, atau C), tetapi pada saat pencacahan tidak lagi terdaftar dan tidak aktif mengikuti pendidikan.</p> | <p>3. <i>Not attending school anymore is someone who had enrolled and participated in formal and non-formal education in the past including package A, package B, or package C, but currently does not attend school.</i></p> |
| <p>4. Tamat sekolah adalah menyelesaikan pelajaran yang ditandai dengan lulus ujian akhir</p> | <p>4. <i>Completed particular level of education is someone who has completed particular level of</i></p> |

pada kelas atau tingkat terakhir suatu jenjang pendidikan di sekolah negeri maupun swasta dengan mendapatkan tanda tamat belajar/ijazah. Seseorang yang belum mengikuti pelajaran pada kelas tertinggi tetapi telah mengikuti ujian akhir dan lulus dianggap tamat sekolah.

education in private or public school and accepting graduation certificate. Someone who has never attended the highest grade but passed the final exam is considered as completed particular level of education.

5. Dapat membaca dan menulis artinya dapat membaca dan menulis kata-kata/kalimat sederhana dengan suatu aksara tertentu.
 6. Jalur Pendidikan di Indonesia terdiri atas 1) pendidikan formal, 2) pendidikan nonformal, dan 3) pendidikan informal yang ketiganya dapat saling melengkapi dan memperkaya (Undang-Undang No. 20 Tahun 2013 tentang Sistem Pendidikan Nasional).
 7. Jenjang Pendidikan Formal terdiri atas pendidikan dasar, pendidikan menengah, dan pendidikan tinggi. Jenis pendidikan yang diajarkan mencakup pendidikan umum, kejuruan, akademik, profesi, vokasi, keagamaan, dan khusus.
 - a. Pendidikan Dasar berbentuk Sekolah Dasar (SD) dan
5. *Able to read and write is the ability to read and write at least a simple sentence in any letter of alphabets.*
 6. *The Education System in Indonesia consists of 1) a formal education, 2) non-formal education, and 3) informal education that all three can be complementary and enriching (Law No, 20 Year 2013 about The National Education System).*
 7. *The Formal Education Level consists of primary education, secondary education, and high education. The kind of education that taught consists of general education, vocational, academic, professional, religious, and specific education.*

- Madrasah Ibtidaiyah (MI) atau bentuk lain yang sederajat serta Sekolah Menengah Pertama (SMP) dan Madrasah Tsanawiyah (MTs), atau bentuk lain yang sederajat.
- b. Pendidikan Menengah berbentuk Sekolah Menengah Atas (SMA), Madrasah Aliyah (MA), Sekolah Menengah Kejuruan (SMK), dan Madrasah Aliyah Kejuruan (MAK), atau bentuk lain yang sederajat.
- c. Pendidikan Tinggi merupakan jenjang pendidikan setelah pendidikan menengah yang mencakup program pendidikan diploma, sarjana, magister, spesialis, dan doktor yang diselenggarakan oleh perguruan tinggi. Perguruan tinggi dapat berbentuk akademi, politeknik, sekolah tinggi, institut, atau universitas.
8. Rumah Sakit adalah tempat pemeriksaan dan perawatan kesehatan, biasanya berada di bawah pengawasan dokter/tenaga medis, yang melayani penderita yang sakit untuk berobat rawat jalan atau rawat inap.
- a. *The Primary Education consists of Elementary School and Islamic Elementary School or other equivalent forms and Junior High School and MTs, or other equivalent forms.*
- b. *The Secondary Education consists of the senior high school, MA, Vocational School, and Vocational Madrasah Aliyah, or other equivalent forms,*
- c. *The High Education consists of the education level after the secondary education that consists of diplomas, bachelor, master, specialist, and doctoral degrees that are held by the college, The colleges can be academy, polytechnic, high school, institute, or university.*
8. *Hospital is a place for health check, usually controlled/supervised by doctors/medical personnel to serve the ill patients to get outpatient or inpatient treatment services.*

9. Rumah Sakit Bersalin adalah rumah sakit khusus untuk persalinan, dilengkapi pelayanan spesialis pemeriksaan kehamilan, persalinan, rawat inap dan rawat jalan ibu dan anak yang berada di bawah pengawasan dokter spesialis kandungan.
 10. Rumah Bersalin adalah sarana pelayanan kesehatan dengan izin sebagai rumah bersalin, dilengkapi pelayanan pemeriksaan kehamilan, persalinan serta pemeriksaan ibu dan anak yang berada di bawah pengawasan bidan senior.
 11. Poliklinik adalah sarana kesehatan yang dipakai untuk pelayanan berobat jalan, biasanya berada di bawah pengawasan dokter/tenaga medis.
 12. Puskesmas (Pusat Kesehatan Masyarakat) adalah unit pelaksana teknis dinas kesehatan kabupaten/kota yang mempunyai fungsi utama sebagai penyelenggara pelayanan kesehatan tingkat pertama. Wilayah kerja puskesmas maksimal adalah satu kecamatan dan untuk dapat menjangkau wilayah kerjanya, puskesmas mempunyai jaringan pelayanan yang meliputi
9. *Maternity Hospital is a specialized hospital for childbirth, has specialist inspection service to pregnancy, childbirth, hospitalization and outpatient for mothers and children that is under the supervision of an obstetrician.*
 10. *Maternity House is health care facility with a license as a maternity house, equipped with prenatal care, childbirth and examination of mothers and children which is under the supervision of a senior midwife.*
 11. *Polyclinic is a health facility in which to get outpatient services, usually under the control of doctor/medical personnel.*
 12. *Public Health Center is technical implementation unit of regency health department that have the primary function as a first-level health care providers. The working area standard of public health center is one Subdistrict and to reach their working areas, public health centers have a service network covering subsidiary of public health center, mobile public*

unit Puskesmas Pembantu (Pustu), unit Puskesmas Keliling (Puskel), dan unit bidan desa/komunitas (Peraturan Menteri Kesehatan RI No. 75 Tahun 2014 Tentang Pusat Kesehatan Masyarakat).

health center units, and midwife units (Regulation of the Minister of Health of Indonesia Number 75 Year 2014 about Public Health Center).

13. Apotek adalah suatu tempat tertentu yang digunakan untuk melakukan pekerjaan kefarmasian, dan penyaluran/penjualan obat atau bahan farmasi dan perbekalan kesehatan lainnya kepada masyarakat yang dikelola oleh tenaga apoteker (Peraturan Menteri Kesehatan RI No. 1332 Tahun 2002 Tentang Perubahan Atas Peraturan Menteri Kesehatan RI No. 922/MENKES/PER/X/1993 Tentang Ketentuan dan Tata Cara Pemberian Izin Apotek).

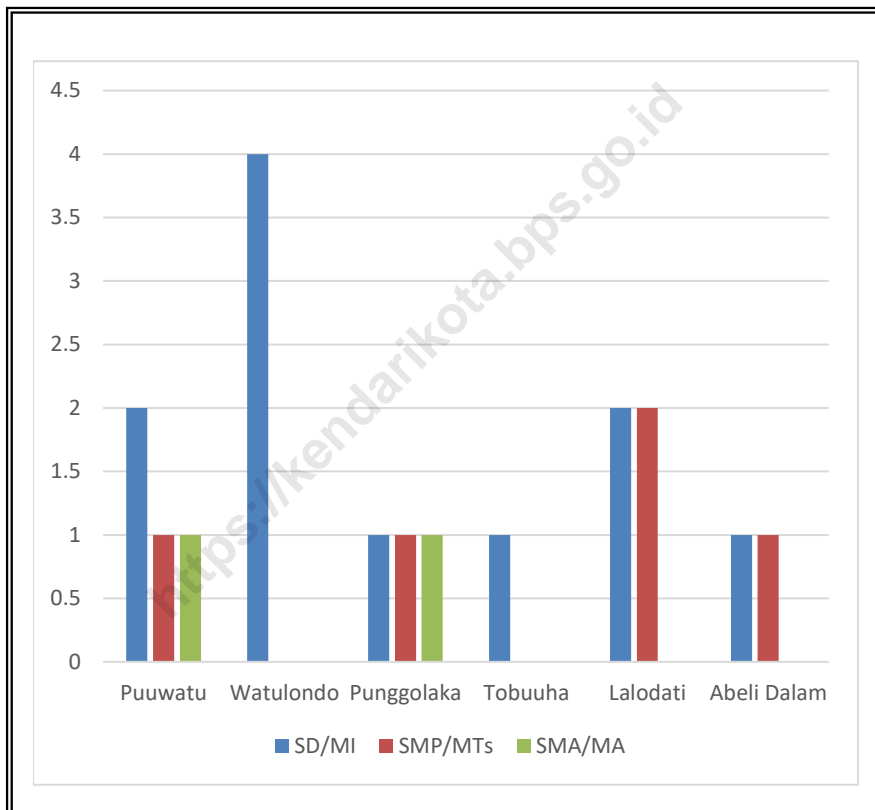
13. *Pharmacy is a specific place that is used for pharmaceutical jobs, and distribution/sale of drugs/pharmaceuticals and other medical supplies to people that are administered by trained pharmacist (Regulation of the Minister of Health of Indonesia Number 1332 Year 2002 about the Changes of Regulation of the Minister of Health of Indonesia Number 922/MENKES/PER/X/1993 about Pro-vision and Procedures for Administration of Licensed Pharmacies).*

14. Imunisasi adalah memasukkan kuman atau racun penyakit tertentu yang sudah dilemahkan (vaksin) ke dalam tubuh dengan cara disuntik atau diminum (diteteskan dalam mulut) dengan maksud agar terjadi kekebalan tubuh terhadap penyakit tersebut.

14. *Immunization is putting enervated microbe of a certain disease into human body by injection or drinking (dropping into mouth) to make the body immune to that disease.*

15. BCG (*Bacillus Calmette Guerin*) merupakan vaksinasi untuk mencegah penyakit TBC, diberikan pada bayi baru lahir atau anak, dengan suntikan pada kulit pangkal lengan atas. Bekas suntikan kemudian akan membentuk tonjolan kecil jaringan parut pada kulit lengan atas. Suntikan BCG diberikan kepada anak 1 kali.
15. *BCG (Bacillus Calmette Guerin) is a vaccine to prevent TBC disease, given to newborns or children, by injection at the base of the skin of the upper arm, Injection site will form little bumps of scar tissue in the skin of the upper arm, BCG injections given to children 1 times.*
16. DPT (Difteri, Pertusis, Tetanus) merupakan vaksin untuk mencegah penyakit Difteri, Pertusis, dan Tetanus yang diberikan pada bayi berumur 3 bulan ke atas, dengan suntikan pada paha, diulang 1 bulan dan 2 bulan kemudian, sehingga suntikan imunisasi DPT lengkap pada balita berjumlah 3 kali (kadang-kadang selang waktu antar suntikan bisa lebih dari 1 bulan).
16. *DPT (Diphtheria, Pertussis, Tetanus) is a vaccine to prevent the diphtheria, pertussis, and tetanus disease, given to infants aged 3 months and above, with a shot in the thigh, repeated one month and two months later, so that the complete DPT immunization shots at toddler totaling 3 times (sometimes the time interval between injections can be more than 1 month).*

Gambar 4.1. Banyaknya Sekolah menurut Tingkat Pendidikan di Kecamatan Puuwatu, 2017/ Number of School by Education Level in Puuwatu Subdistrict, 2017



4.1. Pendidikan/Education

Tabel 4.1.1. Banyaknya Sekolah Negeri Menurut Kelurahan dan Tingkat Pendidikan di Kecamatan Puuwatu, 2017
Number of Public School by Village and Education Level in Puuwatu Subdistrict, 2017

Kelurahan/Village	TK/RA Negeri	SD/MI Negeri	SMP/MTs Negeri	SMA/MA Negeri
(1)	(2)	(3)	(4)	(5)
1 Puuwatu	1	2	1	-
2 Watulondo	-	4	-	-
3 Punggolaka	-	1	1	1
4 Tobuuha	-	1	-	-
5 Lalodati	-	2	2	-
6 Abeli Dalam	-	1	1	-
Kecamatan Puuwatu Puuwatu Subdistrict	1	11	5	1

Sumber/Source : Kantor Lurah se-Kecamatan Puuwatu/All Village Office of Puuwatu Subdistrict

Lanjutan Tabel 4.1.1.

Kelurahan/ <i>Village</i>	SMK Negeri	SLB Negeri	Akademi/ PT Negeri
(1)	(6)	(7)	(8)
1 Puuwatu	-	-	-
2 Watulondo	-	-	1
3 Punggolaka	-	-	-
4 Tobuuha	-	-	-
5 Lalodati	-	-	-
6 Abeli Dalam	-	-	-
Kecamatan Puuwatu <i>Puuwatu Subdistrict</i>	-	-	1

Sumber/Source : Kantor Lurah se-Kecamatan Puuwatu/All Village Office of *Puuwatu Subdistrict*

Tabel 4.1.2. Banyaknya Sekolah Swasta Menurut Kelurahan di Kecamatan Puuwatu, 2017
Table *Number of Private School by Village in Puuwatu Subdistrict, 2017*

Kelurahan/ <i>Village</i>	TK/RA Swasta	SD/MI Swasta	SMP/MTs Swasta	SMA/MA Swasta
(1)	(2)	(3)	(4)	(5)
1 Puuwatu	1	-	-	1
2 Watulondo	2	-	-	-
3 Punggolaka	4	-	-	-
4 Tobuaha	1	-	-	-
5 Lalodati	2	-	-	-
6 Abeli Dalam	-	-	-	-
Kecamatan Puuwatu Puuwatu Subdistrict	10	-	-	1

Sumber/Source : Kantor Lurah se-Kecamatan Puuwatu/All Village Office of Puuwatu Subdistrict

Lanjutan Tabel 4.1.2.

Kelurahan/ <i>Village</i>	SMK Swasta	SLB Swasta	Akademi/ PT Swasta
(1)	(6)	(7)	(8)
1 Puuwatu	-	-	-
2 Watulondo	-	-	-
3 Punggolaka	-	-	-
4 Tobuuha	-	-	-
5 Lalodati	-	-	-
6 Abeli Dalam	-	-	-
Kecamatan Puuwatu Puuwatu Subdistrict	-	-	-

Sumber/Source : Kantor Lurah se-Kecamatan Puuwatu/All Village Office of *Puuwatu Subdistrict*

Tabel 4.1.3. Banyaknya Sekolah, Murid, Guru, dan Rasio Murid-Guru Tingkat Kanak-kanak (TK) Negeri Menurut Kelurahan di Kecamatan Puuwatu, 2017
Number of Schools, Pupils, Teachers, and Pupils-Teacher Ratio of Public Kindergarten Schools by Village in Puuwatu Subdistrict, 2017

Kelurahan/Village	Jumlah Sekolah School	Jumlah Murid Pupils		
		Laki-laki Male	Perempuan Female	Jumlah Total
(1)	(2)	(3)	(4)	(5)
1 Puuwatu	1	42	51	93
2 Watulondo	-	-	-	-
3 Punggolaka	-	-	-	-
4 Tobuuha	-	-	-	-
5 Lalodati	-	-	-	-
6 Abeli Dalam	-	-	-	-
Kecamatan Puuwatu Puuwatu Subdistrict	1	42	51	93

Sumber/Source : Kantor Lurah se-Kecamatan Puuwatu/All Village Office of Puuwatu Subdistrict

Lanjutan Tabel 4.1.3.

Kelurahan/Village	Jumlah Guru/ Teachers			Rasio Murid/Guru Pupil-Teacher Ratio
	Laki-laki Male	Perempuan Female	Jumlah Total	
(1)	(6)	(7)	(8)	(9)
1 Puuwatu	2	10	12	7,8
2 Watulondo	-	-	-	-
3 Punggolaka	-	-	-	-
4 Tobuuha	-	-	-	-
5 Lalodati	-	-	-	-
6 Abeli Dalam	-	-	-	-
Kecamatan Puuwatu Puuwatu Subdistrict	2	10	12	7,8

Sumber/Source : Kantor Lurah se-Kecamatan Poasia/All Village Office of Poasia Subdistrict

Tabel 4.1.4. Banyaknya Sekolah, Murid, Guru, dan Rasio Murid-Guru Tingkat Kanak-kanak (TK) Swasta Menurut Kelurahan di Kecamatan Puuwatu, 2017
Number of Schools, Pupils, Teachers, and Pupils-Teacher Ratio of Private Kindergarten Schools by Village in Puuwatu Subdistrict, 2017

Kelurahan/ <i>Village</i>	Jumlah Sekolah <i>School</i>	Jumlah Murid <i>Pupils</i>		
		Laki-laki <i>Male</i>	Perempuan <i>Female</i>	Jumlah <i>Total</i>
(1)	(2)	(3)	(4)	(5)
1 Puuwatu	1	16	20	36
2 Watulondo	2	38	47	85
3 Punggolaka	4	69	92	161
4 Tobuuha	1	18	20	38
5 Lalodati	2	35	49	84
6 Abeli Dalam	-	-	-	-
Kecamatan Puuwatu <i>Puuwatu Subdistrict</i>	10	176	228	404

Sumber/Source : Kantor Lurah se-Kecamatan Poasia/All Village Office of Poasia Subdistrict

Lanjutan Tabel 4.1.4.

Kelurahan/Village	Jumlah Guru/ Teachers			Rasio
	Laki-laki Male	Perempuan Female	Jumlah Total	Murid/Guru Pupil-Teacher Ratio
(1)	(6)	(7)	(8)	(9)
1 Puuwatu	-	5	5	7,2
2 Watulondo	2	9	11	7,7
3 Punggolaka	3	17	20	8,1
4 Tobuuha	1	5	6	6,3
5 Lalodati	1	8	9	9,3
6 Abeli Dalam	-	-	-	-
Kecamatan Puuwatu Puuwatu Subdistrict	7	44	51	7,9

Sumber/Source : Kantor Lurah se-Kecamatan Poasia/All Village Office of Poasia Subdistrict

Tabel 4.1.5. Banyaknya Sekolah, Murid, Guru, dan Rasio Murid-Guru Tingkat Sekolah Dasar (SD) Negeri Menurut Kelurahan di Kecamatan Puuwatu, 2017
Number of Schools, Pupils, Teachers, and Pupils-Teacher Ratio of Public Primary Schools by Village in Puuwatu Subdistrict, 2017

Kelurahan/Village	Jumlah Sekolah	Jumlah Murid		
		Laki-laki	Perempuan	Total
(1)	(2)	(3)	(4)	(5)
1 Puuwatu	2	491	475	966
2 Watulondo	4	512	495	1 007
3 Punggolaka	1	223	186	409
4 Tobuuha	1	438	421	859
5 Lalodati	2	390	361	751
6 Abeli Dalam	1	25	34	59
Kecamatan Puuwatu Puuwatu Subdistrict	11	2 079	1 972	4 051

Sumber/Source : Kantor Lurah se-Kecamatan Poasia/All Village Office of Poasia Subdistrict

Lanjutan Tabel 4.1.5.

Kelurahan/ <i>Village</i>	Jumlah Guru/ <i>Teachers</i>			Rasio Murid/Guru <i>Pupil-Teacher Ratio</i>
	Laki-laki <i>Male</i>	Perempuan <i>Female</i>	Jumlah <i>Total</i>	
(1)	(6)	(7)	(8)	(9)
1 Puuwatu	21	21	42	23,0
2 Watulondo	32	34	66	15,3
3 Punggolaka	7	14	21	19,5
4 Tobuuha	9	25	34	25,3
5 Lalodati	17	19	36	20,9
6 Abeli Dalam	3	3	6	9,8
Kecamatan Puuwatu <i>Puuwatu Subdistrict</i>	89	116	205	19,8

Sumber/Source : Kantor Lurah se-Kecamatan Poasia/All Village Office of Poasia Subdistrict

Tabel 4.1.6. Banyaknya Sekolah, Murid, Guru, dan Rasio Murid-Guru Tingkat Sekolah Dasar (SD) Swasta Menurut Kelurahan di Kecamatan Puuwatu, 2017
Number of Schools, Pupils, Teachers, and Pupils-Teacher Ratio of Private Primary Schools by Village in Puuwatu Subdistrict, 2017

Kelurahan/Village	Jumlah Sekolah School	Jumlah Murid Pupils		
		Laki-laki Male	Perempuan Female	Jumlah Total
(1)	(2)	(3)	(4)	(5)
1 Puuwatu	-	-	-	-
2 Watulondo	-	-	-	-
3 Punggolaka	-	-	-	-
4 Tobuuha	-	-	-	-
5 Lalodati	-	-	-	-
6 Abeli Dalam	-	-	-	-
Kecamatan Puuwatu Puuwatu Subdistrict	-	-	-	-

Sumber/Source : Kantor Lurah se-Kecamatan Poasia/All Village Office of Poasia Subdistrict

Lanjutan Tabel 4.1.6.

Kelurahan/Village	Jumlah Guru/ Teachers			Rasio
	Laki-laki Male	Perempuan Female	Jumlah Total	Murid/Guru Pupil-Teacher Ratio
(1)	(6)	(7)	(8)	(9)
1 Puuwatu	-	-	-	-
2 Watulondo	-	-	-	-
3 Punggolaka	-	-	-	-
4 Tobuuha	-	-	-	-
5 Lalodati	-	-	-	-
6 Abeli Dalam	-	-	-	-
Kecamatan Puuwatu Puuwatu Subdistrict	-	-	-	-

Sumber/Source : Kantor Lurah se-Kecamatan Poasia/All Village Office of Poasia Subdistrict

Tabel 4.1.7. Banyaknya Sekolah, Murid, Guru, dan Rasio Murid-Guru Tingkat Sekolah Menengah Pertama (SMP) Negeri Menurut Kelurahan di Kecamatan Puuwatu, 2017
Number of Schools, Pupils, Teachers, and Pupils-Teacher Ratio of Public Junior High Schools by Village in Puuwatu Subdistrict, 2017

Kelurahan/Village	Jumlah Sekolah School	Jumlah Murid Pupils		
		Laki-laki Male	Perempuan Female	Jumlah Total
(1)	(2)	(3)	(4)	(5)
1 Puuwatu	1	467	442	909
2 Watulondo	-	-	-	-
3 Punggolaka	-	-	-	-
4 Tobuuha	-	-	-	-
5 Lalodati	1	265	250	515
6 Abeli Dalam	1	27	11	38
Kecamatan Puuwatu Puuwatu Subdistrict	3	759	703	1 462

Sumber/Source : Kantor Lurah se-Kecamatan Poasia/All Village Office of Poasia Subdistrict

Lanjutan Tabel 4.1.7.

Kelurahan/Village	Jumlah Guru/ Teachers			Rasio Murid/Guru Pupil-Teacher Ratio
	Laki-laki Male	Perempuan Female	Jumlah Total	
(1)	(6)	(7)	(8)	(9)
1 Puuwatu	28	24	52	17.5
2 Watulondo	-	-	-	-
3 Punggolaka	-	-	-	-
4 Tobuaha	-	-	-	-
5 Lalodati	25	34	59	8.7
6 Abeli Dalam	5	16	21	1.8
Kecamatan Puuwatu Puuwatu Subdistrict	58	74	132	11.1

Sumber/Source : Kantor Lurah se-Kecamatan Poasia/All Village Office of Poasia Subdistrict

Tabel 4.1.8. Banyaknya Sekolah, Murid, Guru, dan Rasio Murid-Guru Tingkat Sekolah Menengah Pertama (SMP) Swasta Menurut Kelurahan di Kecamatan Puuwatu, 2017
Number of Schools, Pupils, Teachers, and Pupils-Teacher Ratio of Private Junior High Schools by Village in Puuwatu Subdistrict, 2017

Kelurahan/Village	Jumlah Sekolah School	Jumlah Murid Pupils		
		Laki-laki Male	Perempuan Female	Jumlah Total
(1)	(2)	(3)	(4)	(5)
1 Puuwatu	-	-	-	-
2 Watulondo	-	-	-	-
3 Punggolaka	-	-	-	-
4 Tobuuha	-	-	-	-
5 Lalodati	-	-	-	-
6 Abeli Dalam	-	-	-	-
Kecamatan Puuwatu Puuwatu Subdistrict	-	-	-	-

Sumber/Source : Kantor Lurah se-Kecamatan Poasia/All Village Office of Poasia Subdistrict

Lanjutan Tabel 4.1.8.

Kelurahan/Village	Jumlah Guru/ Teachers			Rasio Murid/Guru Pupil-Teacher Ratio
	Laki-laki Male	Perempuan Female	Jumlah Total	
(1)	(6)	(7)	(8)	(9)
1 Puuwatu	-	-	-	-
2 Watulondo	-	-	-	-
3 Punggolaka	-	-	-	-
4 Tobuuha	-	-	-	-
5 Lalodati	-	-	-	-
6 Abeli Dalam	-	-	-	-
Kecamatan Puuwatu Puuwatu Subdistrict	-	-	-	-

Sumber/Source : Kantor Lurah se-Kecamatan Poasia/All Village Office of Poasia Subdistrict

Tabel 4.1.9. Banyaknya Sekolah, Murid, Guru, dan Rasio Murid-Guru Tingkat Sekolah Menengah Atas (SMA) Negeri Menurut Kelurahan di Kecamatan Puuwatu, 2017
Number of Schools, Pupils, Teachers, and Pupils-Teacher Ratio of Public Senior High Schools by Village in Puuwatu Subdistrict, 2017

Kelurahan/Village	Jumlah Sekolah School	Jumlah Murid Pupils		
		Laki-laki Male	Perempuan Female	Jumlah Total
(1)	(2)	(3)	(4)	(5)
1 Puuwatu	-	-	-	-
2 Watulondo	-	-	-	-
3 Punggolaka	1	421	512	933
4 Tobuuha	-	-	-	-
5 Lalodati	-	-	-	-
6 Abeli Dalam	-	-	-	-
Kecamatan Puuwatu Puuwatu Subdistrict	1	421	512	933

Sumber/Source : Kantor Lurah se-Kecamatan Poasia/All Village Office of Poasia Subdistrict

Lanjutan Tabel 4.1.9.

Kelurahan/Village	Jumlah Guru/ Teachers			Rasio Murid/Guru Pupil-Teacher Ratio
	Laki-laki Male	Perempuan Female	Jumlah Total	
(1)	(6)	(7)	(8)	(9)
1 Puuwatu	-	-	-	-
2 Watulondo	-	-	-	-
3 Punggolaka	23	35	58	16,1
4 Tobuuha	-	-	-	-
5 Lalodati	-	-	-	-
6 Abeli Dalam	-	-	-	-
Kecamatan Puuwatu Puuwatu Subdistrict	23	35	58	16,1

Sumber/Source : Kantor Lurah se-Kecamatan Poasia/All Village Office of Poasia Subdistrict

Tabel 4.1.10. Banyaknya Sekolah, Murid, Guru, dan Rasio Murid-Guru Tingkat Sekolah Menengah Atas (SMA) Swasta Menurut Kelurahan di Kecamatan Puuwatu, 2017
Number of Schools, Pupils, Teachers, and Pupils-Teacher Ratio of Private Senior High Schools by Village in Puuwatu Subdistrict, 2017

Kelurahan/Village	Jumlah Sekolah School	Jumlah Murid Pupils		
		Laki-laki Male	Perempuan Female	Jumlah Total
(1)	(2)	(3)	(4)	(5)
1 Puuwatu	1	36	22	58
2 Watulondo	-	-	-	-
3 Punggolaka	-	-	-	-
4 Tobuuha	-	-	-	-
5 Lalodati	-	-	-	-
6 Abeli Dalam	-	-	-	-
Kecamatan Puuwatu Puuwatu Subdistrict	1	36	22	58

Sumber/Source : Kantor Lurah se-Kecamatan Poasia/All Village Office of Poasia Subdistrict

Lanjutan Tabel 4.1.10.

Kelurahan/Village	Jumlah Guru/ Teachers			Rasio Murid/Guru Pupil-Teacher Ratio
	Laki-laki Male	Perempuan Female	Jumlah Total	
(1)	(6)	(7)	(8)	(9)
1 Puuwatu	5	6	11	5,3
2 Watulondo	-	-	-	-
3 Punggolaka	-	-	-	-
4 Tobuuha	-	-	-	-
5 Lalodati	-	-	-	-
6 Abeli Dalam	-	-	-	-
Kecamatan Puuwatu Puuwatu Subdistrict	5	6	11	5,3

Sumber/Source : Kantor Lurah se-Kecamatan Poasia/All Village Office of Poasia Subdistrict

Tabel 4.1.11. Banyaknya Sekolah, Murid, Guru, dan Rasio Murid-Guru Tingkat Sekolah Menengah Kejuruan (SMK) Negeri Menurut Kelurahan di Kecamatan Puuwatu, 2017
Number of Schools, Pupils, Teachers, and Pupils-Teacher Ratio of Public Vocational High Schools by Village in Puuwatu Subdistrict, 2017

Kelurahan/ <i>Village</i>	Jumlah Sekolah <i>School</i>	Jumlah Murid <i>Pupils</i>		
		Laki-laki <i>Male</i>	Perempuan <i>Female</i>	Jumlah <i>Total</i>
(1)	(2)	(3)	(4)	(5)
1 Puuwatu	-	-	-	-
2 Watulondo	-	-	-	-
3 Punggolaka	-	-	-	-
4 Tobuuha	-	-	-	-
5 Lalodati	-	-	-	-
6 Abeli Dalam	-	-	-	-
Kecamatan Puuwatu <i>Puwatu Subdistrict</i>	-	-	-	-

Sumber/Source : Kantor Lurah se-Kecamatan Poasia/All Village Office of Poasia Subdistrict

Lanjutan Tabel 4.1.11.

Kelurahan/ <i>Village</i>	Jumlah Guru/ <i>Teachers</i>			Rasio Murid/Guru <i>Pupil-Teacher Ratio</i>
	Laki-laki <i>Male</i>	Perempuan <i>Female</i>	Jumlah <i>Total</i>	
(1)	(6)	(7)	(8)	(9)
1 Puuwatu	-	-	-	-
2 Watulondo	-	-	-	-
3 Punggolaka	-	-	-	-
4 Tobuuha	-	-	-	-
5 Lalodati	-	-	-	-
6 Abeli Dalam	-	-	-	-
Kecamatan Puuwatu <i>Puuwatu Subdistrict</i>	-	-	-	-

Sumber/Source : Kantor Lurah se-Kecamatan Poasia/All Village Office of Poasia Subdistrict

Tabel 4.1.12. Banyaknya Sekolah, Murid, Guru, dan Rasio Murid-Guru Tingkat Sekolah Menengah Kejuruan (SMK) Swasta Menurut Kelurahan di Kecamatan Puuwatu, 2017
Number of Schools, Pupils, Teachers, and Pupils-Teacher Ratio of Private Vocational High Schools by Village in Puuwatu Subdistrict, 2017

Kelurahan/Village	Jumlah Sekolah School	Jumlah Murid Pupils		
		Laki-laki Male	Perempuan Female	Jumlah Total
(1)	(2)	(3)	(4)	(5)
1 Puuwatu	-	-	-	-
2 Watulondo	-	-	-	-
3 Punggolaka	-	-	-	-
4 Tobuuha	-	-	-	-
5 Lalodati	-	-	-	-
6 Abeli Dalam	-	-	-	-
Kecamatan Puuwatu Puuwatu Subdistrict	-	-	-	-

Sumber/Source : Kantor Lurah se-Kecamatan Poasia/All Village Office of Poasia Subdistrict

Lanjutan Tabel 4.1.12.

Kelurahan/ <i>Village</i>	Jumlah Guru/ <i>Teachers</i>			Rasio
	Laki-laki <i>Male</i>	Perempuan <i>Female</i>	Jumlah <i>Total</i>	Murid/Guru <i>Pupil-Teacher</i> Ratio
(1)	(6)	(7)	(8)	(9)
1 Puuwatu	-	-	-	-
2 Watulondo	-	-	-	-
3 Punggolaka	-	-	-	-
4 Tobuuha	-	-	-	-
5 Lalodati	-	-	-	-
6 Abeli Dalam	-	-	-	-
Kecamatan Puuwatu <i>Puuwatu Subdistrict</i>	-	-	-	-

Sumber/Source : Kantor Lurah se-Kecamatan Poasia/All Village Office of Poasia Subdistrict

Tabel 4.1.13. Banyaknya Sekolah, Murid, Guru, dan Rasio Murid-Guru Tingkat Raudhatul Athfal (RA) Negeri Menurut Kelurahan di Kecamatan Puuwatu, 2017
Number of Schools, Pupils, Teachers, and Pupils-Teacher Ratio of Public Raudhatul Athfal by Village in Puuwatu Subdistrict, 2017

Kelurahan/Village	Jumlah Sekolah School	Jumlah Murid Pupils		
		Laki-laki Male	Perempuan Female	Jumlah Total
(1)	(2)	(3)	(4)	(5)
1 Puuwatu	-	-	-	-
2 Watulondo	-	-	-	-
3 Punggolaka	-	-	-	-
4 Tobuuha	-	-	-	-
5 Lalodati	-	-	-	-
6 Abeli Dalam	-	-	-	-
Kecamatan Puuwatu Puuwatu Subdistrict	-	-	-	-

Sumber/Source : Kantor Lurah se-Kecamatan Poasia/All Village Office of Poasia Subdistrict

Lanjutan Tabel 4.1.13.

Kelurahan/ <i>Village</i>	Jumlah Guru/ <i>Teachers</i>			Rasio
	Laki-laki <i>Male</i>	Perempuan <i>Female</i>	Jumlah <i>Total</i>	Murid/Guru <i>Pupil-Teacher</i> Ratio
(1)	(6)	(7)	(8)	(9)
1 Puuwatu	-	-	-	-
2 Watulondo	-	-	-	-
3 Punggolaka	-	-	-	-
4 Tobuuha	-	-	-	-
5 Lalodati	-	-	-	-
6 Abeli Dalam	-	-	-	-
Kecamatan Puuwatu <i>Puuwatu Subdistrict</i>	-	-	-	-

Sumber/Source : Kantor Lurah se-Kecamatan Poasia/All Village Office of Poasia Subdistrict

Tabel 4.1.14. Banyaknya Sekolah, Murid, Guru, dan Rasio Murid-Guru Tingkat Raudhatul Athfal (RA) Swasta Menurut Kelurahan di Kecamatan Puuwatu, 2017
Number of Schools, Pupils, Teachers, and Pupils-Teacher Ratio of Private Raudhatul Athfal by Village in Puuwatu Subdistrict, 2017

Kelurahan/Village	Jumlah Sekolah School	Jumlah Murid Pupils		
		Laki-laki Male	Perempuan Female	Jumlah Total
(1)	(2)	(3)	(4)	(5)
1 Puuwatu	-	-	-	-
2 Watulondo	-	-	-	-
3 Punggolaka	-	-	-	-
4 Tobuuha	-	-	-	-
5 Lalodati	-	-	-	-
6 Abeli Dalam	-	-	-	-
Kecamatan Puuwatu Puuwatu Subdistrict	-	-	-	-

Sumber/Source : Kantor Lurah se-Kecamatan Poasia/All Village Office of Poasia Subdistrict

Lanjutan Tabel 4.1.14.

Kelurahan/ <i>Village</i>	Jumlah Guru/ <i>Teachers</i>			Rasio Murid/Guru <i>Pupil-Teacher Ratio</i>
	Laki-laki <i>Male</i>	Perempuan <i>Female</i>	Jumlah <i>Total</i>	
(1)	(6)	(7)	(8)	(9)
1 Puuwatu	-	-	-	-
2 Watulondo	-	-	-	-
3 Punggolaka	-	-	-	-
4 Tobuuha	-	-	-	-
5 Lalodati	-	-	-	-
6 Abeli Dalam	-	-	-	-
Kecamatan Puuwatu <i>Puuwatu Subdistrict</i>	-	-	-	-

Sumber/Source : Kantor Lurah se-Kecamatan Poasia/All Village Office of Poasia Subdistrict

Tabel 4.1.15. Banyaknya Sekolah, Murid, Guru, dan Rasio Murid-Guru Tingkat Madrasah Ibtidaiyah (MI) Negeri Menurut Kelurahan di Kecamatan Puuwatu, 2017
Number of Schools, Pupils, Teachers, and Pupils-Teacher Ratio of Public Madrasah Ibtidaiyah by Village in Puuwatu Subdistrict, 2017

Kelurahan/Village	Jumlah Sekolah School	Jumlah Murid Pupils		
		Laki-laki Male	Perempuan Female	Jumlah Total
(1)	(2)	(3)	(4)	(5)
1 Puuwatu	-	-	-	-
2 Watulondo	-	-	-	-
3 Punggolaka	-	-	-	-
4 Tobuuha	-	-	-	-
5 Lalodati	-	-	-	-
6 Abeli Dalam	-	-	-	-
Kecamatan Puuwatu Puuwatu Subdistrict	-	-	-	-

Sumber/Source : Kantor Lurah se-Kecamatan Poasia/All Village Office of Poasia Subdistrict

Lanjutan Tabel 4.1.15.

Kelurahan/ <i>Village</i>	Jumlah Guru/ <i>Teachers</i>			Rasio Murid/Guru <i>Pupil-Teacher</i> Ratio
	Laki-laki <i>Male</i>	Perempuan <i>Female</i>	Jumlah <i>Total</i>	
(1)	(6)	(7)	(8)	(9)
1 Puuwatu	-	-	-	-
2 Watulondo	-	-	-	-
3 Punggolaka	-	-	-	-
4 Tobuuha	-	-	-	-
5 Lalodati	-	-	-	-
6 Abeli Dalam	-	-	-	-
Kecamatan Puuwatu <i>Puuwatu Subdistrict</i>	-	-	-	-

Sumber/Source : Kantor Lurah se-Kecamatan Poasia/All Village Office of Poasia Subdistrict

Tabel 4.1.16. Banyaknya Sekolah, Murid, Guru, dan Rasio Murid-Guru Tingkat Madrasah Ibtidaiyah (MI) Swasta Menurut Kelurahan di Kecamatan Puuwatu, 2017
Number of Schools, Pupils, Teachers, and Pupils-Teacher Ratio of Private Madrasah Ibtidaiyah by Village in Puuwatu Subdistrict, 2017

Kelurahan/ <i>Village</i>	Jumlah Sekolah <i>School</i>	Jumlah Murid <i>Pupils</i>		
		Laki-laki <i>Male</i>	Perempuan <i>Female</i>	Jumlah <i>Total</i>
(1)	(2)	(3)	(4)	(5)
1 Puuwatu	-	-	-	-
2 Watulondo	-	-	-	-
3 Punggolaka	-	-	-	-
4 Tobuuha	-	-	-	-
5 Lalodati	-	-	-	-
6 Abeli Dalam	-	-	-	-
Kecamatan Puuwatu <i>Puwatu Subdistrict</i>	-	-	-	-

Sumber/Source : Kantor Lurah se-Kecamatan Poasia/All Village Office of Poasia Subdistrict

Lanjutan Tabel 4.1.16.

Kelurahan/ <i>Village</i>	Jumlah Guru/ <i>Teachers</i>			Rasio Murid/Guru <i>Pupil-Teacher Ratio</i>
	Laki-laki <i>Male</i>	Perempuan <i>Female</i>	Jumlah <i>Total</i>	
(1)	(6)	(7)	(8)	(9)
1 Puuwatu	-	-	-	-
2 Watulondo	-	-	-	-
3 Punggolaka	-	-	-	-
4 Tobuuha	-	-	-	-
5 Lalodati	-	-	-	-
6 Abeli Dalam	-	-	-	-
Kecamatan Puuwatu <i>Puuwatu Subdistrict</i>				

Sumber/Source : Kantor Lurah se-Kecamatan Poasia/All Village Office of Poasia Subdistrict

Tabel 4.1.17. Banyaknya Sekolah, Murid, Guru, dan Rasio Murid-Guru Tingkat Madrasah Tsanawiyah (MTs) Negeri Menurut Kelurahan di Kecamatan Puuwatu, 2017
Number of Schools, Pupils, Teachers, and Pupils-Teacher Ratio of Public Madrasah Tsanawiyah by Village in Puuwatu Subdistrict, 2017

Kelurahan/ <i>Village</i>	Jumlah Sekolah <i>School</i>	Jumlah Murid <i>Pupils</i>		
		Laki-laki <i>Male</i>	Perempuan <i>Female</i>	Jumlah <i>Total</i>
(1)	(2)	(3)	(4)	(5)
1 Puuwatu	-	-	-	-
2 Watulondo	-	-	-	-
3 Punggolaka	-	-	-	-
4 Tobuuha	-	-	-	-
5 Lalodati	-	-	-	-
6 Abeli Dalam	-	-	-	-
Kecamatan Puuwatu <i>Puwatu Subdistrict</i>	-	-	-	-

Sumber/Source : Kantor Lurah se-Kecamatan Poasia/All Village Office of Poasia Subdistrict

Lanjutan Tabel 4.1.17.

Kelurahan/ <i>Village</i>	Jumlah Guru/ <i>Teachers</i>			Rasio Murid/Guru <i>Pupil-Teacher Ratio</i>
	Laki-laki <i>Male</i>	Perempuan <i>Female</i>	Jumlah <i>Total</i>	
(1)	(6)	(7)	(8)	(9)
1 Puuwatu	-	-	-	-
2 Watulondo	-	-	-	-
3 Punggolaka	-	-	-	-
4 Tobuuha	-	-	-	-
5 Lalodati	-	-	-	-
6 Abeli Dalam	-	-	-	-
Kecamatan Puuwatu <i>Puuwatu Subdistrict</i>	-	-	-	-

Sumber/Source : Kantor Lurah se-Kecamatan Poasia/All Village Office of Poasia Subdistrict

Tabel 4.1.18. Banyaknya Sekolah, Murid, Guru, dan Rasio Murid-Guru Tingkat Madrasah Tsanawiyah (MTs) Swasta Menurut Kelurahan di Kecamatan Puuwatu, 2017
Number of Schools, Pupils, Teachers, and Pupils-Teacher Ratio of Swasta Madrasah Tsanawiyah by Village in Puuwatu Subdistrict, 2017

Kelurahan/Village	Jumlah Sekolah School	Jumlah Murid Pupils		
		Laki-laki Male	Perempuan Female	Jumlah Total
(1)	(2)	(3)	(4)	(5)
1 Puuwatu	-	-	-	-
2 Watulondo	-	-	-	-
3 Punggolaka	-	-	-	-
4 Tobuuha	-	-	-	-
5 Lalodati	-	-	-	-
6 Abeli Dalam	-	-	-	-
Kecamatan Puuwatu Puuwatu Subdistrict	-	-	-	-

Sumber/Source : Kantor Lurah se-Kecamatan Poasia/All Village Office of Poasia Subdistrict

Lanjutan Tabel 4.1.18.

Kelurahan/ <i>Village</i>	Jumlah Guru/ <i>Teachers</i>			Rasio Murid/Guru <i>Pupil-Teacher Ratio</i>
	Laki-laki <i>Male</i>	Perempuan <i>Female</i>	Jumlah <i>Total</i>	
(1)	(6)	(7)	(8)	(9)
1 Puuwatu	-	-	-	-
2 Watulondo	-	-	-	-
3 Punggolaka	-	-	-	-
4 Tobuuha	-	-	-	-
5 Lalodati	-	-	-	-
6 Abeli Dalam	-	-	-	-
Kecamatan Puuwatu <i>Puuwatu Subdistrict</i>	-	-	-	-

Sumber/Source : Kantor Lurah se-Kecamatan Poasia/All Village Office of Poasia Subdistrict

Tabel 4.1.19. Banyaknya Sekolah, Murid, Guru, dan Rasio Murid-Guru Tingkat Madrasah Aliyah (MA) Negeri Menurut Kelurahan di Kecamatan Puuwatu, 2017
Number of Schools, Pupils, Teachers, and Pupils-Teacher Ratio of Public Madrasah Aliyah by Village in Puuwatu Subdistrict, 2017

Kelurahan/Village	Jumlah Sekolah School	Jumlah Murid Pupils		
		Laki-laki Male	Perempuan Female	Jumlah Total
(1)	(2)	(3)	(4)	(5)
1 Puuwatu	-	-	-	-
2 Watulondo	-	-	-	-
3 Punggolaka	-	-	-	-
4 Tobuuha	-	-	-	-
5 Lalodati	-	-	-	-
6 Abeli Dalam	-	-	-	-
Kecamatan Puuwatu Puuwatu Subdistrict	-	-	-	-

Sumber/Source : Kantor Lurah se-Kecamatan Poasia/All Village Office of Poasia Subdistrict

Lanjutan Tabel 4.1.19.

Kelurahan/ <i>Village</i>	Jumlah Guru/ <i>Teachers</i>			Rasio
	Laki-laki <i>Male</i>	Perempuan <i>Female</i>	Jumlah <i>Total</i>	Murid/Guru <i>Pupil-Teacher</i> Ratio
(1)	(6)	(7)	(8)	(9)
1 Puuwatu	-	-	-	-
2 Watulondo	-	-	-	-
3 Punggolaka	-	-	-	-
4 Tobuuha	-	-	-	-
5 Lalodati	-	-	-	-
6 Abeli Dalam	-	-	-	-
Kecamatan Puuwatu <i>Puuwatu Subdistrict</i>	-	-	-	-

Sumber/Source : Kantor Lurah se-Kecamatan Poasia/All Village Office of Poasia Subdistrict

Tabel 4.1.20. Banyaknya Sekolah, Murid, Guru, dan Rasio Murid-Guru Tingkat Madrasah Aliyah (MA) Swasta Menurut Kelurahan di Kecamatan Puuwatu, 2017
Number of Schools, Pupils, Teachers, and Pupils-Teacher Ratio of Private Madrasah Aliyah by Village in Puuwatu Subdistrict, 2017

Kelurahan/Village	Jumlah Sekolah School	Jumlah Murid Pupils		
		Laki-laki Male	Perempuan Female	Jumlah Total
(1)	(2)	(3)	(4)	(5)
1 Puuwatu	-	-	-	-
2 Watulondo	-	-	-	-
3 Punggolaka	-	-	-	-
4 Tobuuha	-	-	-	-
5 Lalodati	-	-	-	-
6 Abeli Dalam	-	-	-	-
Kecamatan Puuwatu Puuwatu Subdistrict	-	-	-	-

Sumber/Source : Kantor Lurah se-Kecamatan Poasia/All Village Office of Poasia Subdistrict

Lanjutan Tabel 4.1.20.

Kelurahan/ <i>Village</i>	Jumlah Guru/ <i>Teachers</i>			Rasio
	Laki-laki <i>Male</i>	Perempuan <i>Female</i>	Jumlah <i>Total</i>	Murid/Guru <i>Pupil-Teacher</i> Ratio
(1)	(6)	(7)	(8)	(9)
1 Puuwatu	-	-	-	-
2 Watulondo	-	-	-	-
3 Punggolaka	-	-	-	-
4 Tobuuha	-	-	-	-
5 Lalodati	-	-	-	-
6 Abeli Dalam	-	-	-	-
Kecamatan Puuwatu <i>Puuwatu Subdistrict</i>	-	-	-	-

Sumber/Source : Kantor Lurah se-Kecamatan Poasia/All Village Office of Poasia Subdistrict

Tabel 4.1.21. Banyaknya Sekolah, Murid, Guru, dan Rasio Mahasiswa-Dosen Tingkat Perguruan Tinggi Negeri Menurut Kelurahan di Kecamatan Puuwatu, 2017
Number of Schools, Pupils, Teachers, and Pupils-Teacher Ratio of Public University by Village in Puuwatu Subdistrict, 2017

Kelurahan/Village	Jumlah Sekolah School	Jumlah Mahasiswa Pupils		
		Semester Ganjil Male	Semester Genap Female	Jumlah Total
(1)	(2)	(3)	(4)	(5)
1 Puuwatu	-	-	-	-
2 Watulondo	-	-	-	-
3 Punggolaka	1	145	210	355
4 Tobuuha	-	-	-	-
5 Lalodati	-	-	-	-
6 Abeli Dalam	-	-	-	-
Kecamatan Puuwatu Puuwatu Subdistrict	1	145	210	355

Sumber/Source : Kantor Lurah se-Kecamatan Poasia/All Village Office of Poasia Subdistrict

Lanjutan Tabel 4.1.21.

Kelurahan/ <i>Village</i>	Jumlah Dosen/ <i>Teachers</i>			Rasio Mahasiswa- Dosen <i>Pupil-Teacher Ratio</i>
	Tetap <i>Male</i>	Tidak Tetap <i>Female</i>	Jumlah <i>Total</i>	
(1)	(6)	(7)	(8)	(9)
1 Puuwatu	-	-	-	-
2 Watulondo	-	-	-	-
3 Punggolaka	14	19	33	10,8
4 Tobuuha	-	-	-	-
5 Lalodati	-	-	-	-
6 Abeli Dalam	-	-	-	-
Kecamatan Puuwatu <i>Puuwatu Subdistrict</i>	14	19	33	10,8

Sumber/Source : Kantor Lurah se-Kecamatan Poasia/All Village Office of Poasia Subdistrict

Tabel 4.1.22. Banyaknya Sekolah, Murid, Guru, dan Rasio Mahasiswa-Dosen Tingkat Perguruan Tinggi Swasta Menurut Kelurahan di Kecamatan Puuwatu, 2017
Number of Schools, Pupils, Teachers, and Pupils-Teacher Ratio of Private University by Village in Puuwatu Subdistrict, 2017

Kelurahan/Village	Jumlah Sekolah School	Jumlah Mahasiswa Pupils		
		Laki-laki Male	Perempuan Female	Jumlah Total
(1)	(2)	(3)	(4)	(5)
1 Puuwatu	-	-	-	-
2 Watulondo	-	-	-	-
3 Punggolaka	-	-	-	-
4 Tobuuha	-	-	-	-
5 Lalodati	-	-	-	-
6 Abeli Dalam	-	-	-	-
Kecamatan Puuwatu Puuwatu Subdistrict	-	-	-	-

Sumber/Source : Kantor Lurah se-Kecamatan Poasia/All Village Office of Poasia Subdistrict

Lanjutan Tabel 4.1.22.

Kelurahan/ <i>Village</i>	Jumlah Dosen/ <i>Teachers</i>			Rasio Mahasiswa- Dosen <i>Pupil-Teacher Ratio</i>
	Laki-laki <i>Male</i>	Perempuan <i>Female</i>	Jumlah <i>Total</i>	
(1)	(6)	(7)	(8)	(9)
1 Puuwatu	-	-	-	-
2 Watulondo	-	-	-	-
3 Punggolaka	-	-	-	-
4 Tobuuha	-	-	-	-
5 Lalodati	-	-	-	-
6 Abeli Dalam	-	-	-	-
Kecamatan Puuwatu Puuwatu Subdistrict	-	-	-	-

Sumber/Source : Kantor Lurah se-Kecamatan Poasia/All Village Office of Poasia Subdistrict

4.2. Kesehatan /Health

Tabel 4.2.1. Jumlah Fasilitas Kesehatan menurut Kelurahan di Kecamatan Puuwatu, 2017
Table Number of Health Facilities by Village in Puuwatu Subdistrict, 2017

Kelurahan/Village	Rumah Sakit Umum	Rumah Sakit Bersalin	Puskesmas	Puskesmas Pembantu
(1)	(2)	(3)	(4)	(5)
1 Puuwatu	-	1	1	-
2 Watulondo	-	-	-	-
3 Punggolaka	1	-	-	-
4 Tobuuha	-	-	-	-
5 Lalodati	-	-	-	1
6 Abeli Dalam	-	-	-	-
Kecamatan Puuwatu Puuwatu Subdistrict	1	1	1	1

Sumber/Source : Puskesmas Puuwatu

Lanjutan Tabel 4.2.1.

Kelurahan/ <i>Village</i>	Klinik	Praktek Dokter	Praktek Bidan	Poskeskel
(1)	(6)	(7)	(8)	(9)
1 Puuwatu	1	1	1	1
2 Watulondo	1	-	-	1
3 Punggolaka	-	-	1	1
4 Tobuuha	-	1	-	1
5 Lalodati	-	-	-	1
6 Abeli Dalam	1	-	-	-
Kecamatan Puuwatu Puuwatu Subdistrict	3	2	2	5

Sumber/Source : Puskesmas Puuwatu

Lanjutan Tabel 4.2.1.

Kelurahan/Village	Polindes	Posyandu	Apotek	Toko Obat	Praktek BatTra
(1)	(10)	(11)	(12)	(13)	(14)
1 Puuwatu	-	3	2	-	-
2 Watulondo	-	4	-	-	-
3 Punggolaka	-	2	1	-	-
4 Tobuuha	-	3	1	-	-
5 Lalodati	-	2	-	-	-
6 Abeli Dalam	-	1	-	-	-
Kecamatan Puuwatu Puuwatu Subdistrict	-	15	4	-	-

Sumber/Source : Puskesmas Puuwatu

Tabel 4.2.2. Jumlah Tenaga Kesehatan menurut Kelurahan di Kecamatan Puuwatu, 2017
Table *Number of Paramedic by Village in Puuwatu Subdistrict, 2017*

Kelurahan/Village	Dokter Spesialis	Dokter Umum	Dokter Gigi	Bidan
(1)	(2)	(3)	(4)	(5)
1 Puuwatu	-	2	1	5
2 Watulondo	-	1	-	6
3 Punggolaka	-	1	-	4
4 Tobuuha	-	1	1	3
5 Lalodati	-	-	-	5
6 Abeli Dalam	-	-	-	1
Kecamatan Puuwatu Puuwatu Subdistrict	-	5	2	24

Sumber/Source : Puskesmas Puuwatu

Lanjutan Tabel 4.2.2.

Kelurahan/Village	Perawat	Tenaga Kesehatan Lainnya	Dukun Bayi
(1)	(6)	(7)	(8)
1 Puuwatu	8	-	2
2 Watulondo	7	-	2
3 Punggolaka	9	-	2
4 Tobuuha	2	-	2
5 Lalodati	2	-	1
6 Abeli Dalam	2	-	1
Kecamatan Puuwatu Puuwatu Subdistrict	30	-	10

Sumber/Source : Puskesmas Puuwatu

Tabel 4.2.3. Banyaknya Bayi/Balita yang Diimunisasi di Kecamatan Puuwatu, 2017
Table
Number of immunized infants in Puuwatu Subdistrict, 2017

Jenis Vaksin	Jumlah Bayi/Balita yang diimunisasi		
	2015	2016	2017
(1)	(2)	(3)	(4)
1 BCG	324	314	310
2 DPT 1	420	405	410
3 DPT 2	390	395	401
4 DPT 3	270	276	272
5 Polio 1	454	459	462
6 Polio 2	467	465	474
7 Polio 3	371	381	378
8 Polio 4	360	363	365
9 Campak	412	410	414
10 TT 1	142	148	156
11 TT 2	485	492	497
12 Hepatitis B1	-	-	-
13 Hepatitis B2	-	-	-
14 Hepatitis B3	-	-	-
15 Lainnya	-	-	-
Jumlah	4 095	4 108	4 139

Sumber/Source : Puskesmas Puuwatu

4.3. Agama/ Religion

Tabel 4.3.1. Jumlah Tempat Peribadatan menurut Kelurahan di Kecamatan Puuwatu, 2017
Table Number of Worship Facilities by Village in Puuwatu Subdistrict, 2017

Kelurahan/Village	Masjid Mosque	Langgar/ Surau/ Mushollah Mushola	Gereja Protestan Christian Church
(1)	(2)	(3)	(4)
1 Puuwatu	8	3	-
2 Watulondo	8	2	-
3 Punggolaka	11	2	1
4 Tobuuha	9	-	1
5 Lalodati	5	2	-
6 Abeli Dalam	1	-	-
Kecamatan Puuwatu Puuwatu Subdistrict	42	9	2

Sumber/Source : Kantor Lurah se-Kecamatan Puuwatu/All Village Office of Puuwatu Subdistrict

Lanjutan Tabel 4.3.1.

Kelurahan/ <i>Village</i>	Gereja Katolik <i>Catholic Church</i>	Pura <i>Temple</i>	Vihara <i>Vihara</i>	Lainnya <i>Others</i>
(1)	(5)	(6)	(7)	(8)
1 Puuwatu	-	-	-	-
2 Watulondo	-	-	-	-
3 Punggolaka	-	-	-	-
4 Tobuuha	-	-	-	-
5 Lalodati	-	-	-	-
6 Abeli Dalam	-	-	-	-
Kecamatan Puuwatu <i>Puuwatu Subdistrict</i>	-	-	-	-

Sumber/Source : Kantor Lurah se-Kecamatan Puuwatu/All Village Office of *Puuwatu Subdistrict*

Tabel 4.3.2. Distribusi Persentase Penganut Agama di Kecamatan Puuwatu, 2017
Table Percentage of Population by Religion in Puuwatu Subdistrict, 2017

Agama Religion	Persentase Penduduk Percentage of Population (%)
(1)	(2)
1 Islam	93,03
2 Kristen Protestan	5,18
3 Kristen Katolik	1,30
4 Hindu	0,46
5 Budha	0,03
Jumlah/Total	100

Sumber/Source : Diolah dari Data Penduduk Menurut Agama, Kementerian Agama Kota Kendari/ Processed from Population by Religion, Ministry of Religious Affairs of Kendari Municipality

4.4. Sosial Lainnya / Others

Tabel 4.4.1. Banyaknya Kegiatan Jasa Perorangan yang Melayani Rumah Tangga menurut Kelurahan di Kecamatan Puuwatu, 2017
Table *Number of Personal and Household Service by Village in Puuwatu Subdistrict, 2017*

Kelurahan/Village	Binatu/ Laundry	Foto Amatir	Tukang Listrik	Salon Kecantikan
(1)	(2)	(3)	(4)	(5)
1 Puuwatu	1	2	3	3
2 Watulondo	3	-	2	1
3 Punggolaka	4	1	5	3
4 Tobuuha	3	-	3	8
5 Lalodati	-	-	-	-
6 Abeli Dalam	-	-	-	-
Kecamatan Puuwatu Puuwatu Subdistrict	11	3	13	15

Sumber/Source : Diolah dari hasil SE2016

Lanjutan Tabel 4.4.1.

Kelurahan/ <i>Village</i>	Reparasi Alat-alat Rumah Tangga	Reparasi Sepeda Motor	Reparasi Kendaraan Roda 3 & 4	Tukang Cuci Kendaraan
(1)	(6)	(7)	(8)	(9)
1 Puuwatu	4	11	6	1
2 Watulondo	3	14	19	-
3 Punggolaka	1	9	9	1
4 Tobuuha	3	14	7	2
5 Lalodati	-	4	2	-
6 Abeli Dalam	-	-	2	-
Kecamatan Puuwatu Puuwatu Subdistrict	11	52	45	4

Sumber/Source : Diolah dari hasil SE2016

Jumlah Sapi di Puuwatu, 2017
Number of Beef Cattle in Puuwatu,
2017

644



Halaman ini sengaja dikosongkan

<https://kendaripota.bps.go.id>

PENJELASAN TEKNIS**TECHNICAL NOTES**

1. Lahan sawah adalah lahan pertanian yang berpetak-petak dan dibatasi oleh pematang (galengan), saluran untuk menahan/ menyalurkan air, yang biasanya ditanami padi sawah tanpa memandang dari mana diperoleh atau status lahan tersebut. Lahan yang dimaksud termasuk lahan yang terdaftar di Pajak Bumi Bangunan, luran Pembangunan Daerah, lahan bengkok, lahan serobotan, lahan rawa yang ditanami padi dan lahan bekas tanaman tahunan yang telah dijadikan sawah, baik yang ditanami padi, palawija atau tanaman semusim lainnya.
 2. Tegal/Kebun adalah lahan pertanian bukan sawah (lahan kering) yang ditanami tanaman semusim atau tahunan dan terpisah dengan halaman sekitar rumah serta penggunaannya tidak berpindah pindah.
 3. Ladang/Huma adalah lahan pertanian bukan sawah (lahan kering) yang biasanya ditanami tanaman semusim dan penggunaannya hanya semusim atau dua musim, kemudian akan ditinggalkan bila sudah tidak subur
1. *Wetland is agricultural land that separated by small dykes to resist water, where the main crop is usually wetland paddy without considering where it is got from or the status of the land, It includes the land that is registered at land income tax office, regional development contribution, 'bengkok' land, illegal ownership, swamps for rice cultivation, and annual crop land mark that has been used as rice field, which are both planted with paddy, secondary crops or the other seasonal crops.*
 2. *Dry field/Garden is a dryland (unirrigated land) which is planted with seasonal or annual crops and separately from the yard around the house without shifting.*
 3. *Unirrigated agricultural field/Shifting cultivation land is dryland (unirrigated land) that usually is cultivated for seasonal crops and utilized only for one or two seasons, then it will be left when it is not fertile (shifting),*

lagi (berpindah-pindah).
Kemungkinan lahan ini beberapa
tahun kemudian akan
dikerjakembali jika sudah subur.

*Maybe, this land will be used again
in a few years if it has been fertile.*

4. Lahan yang sementara tidak diusahakan adalah lahan yang biasanya diusahakan tetapi untuk sementara (lebih dari 1 (satu) tahun tetapi kurang dari atau sama dengan 2 (dua) tahun) tidak diusahakan, termasuk lahan sawah yang tidak diusahakan selama lebih dari 2 (dua) tahun.
4. *Temporarily unused land is land that is regularly used but temporarily (more than a year but less or equal than two years) is unused, it includes wetland that is not cultivated more than two years.*
5. Data pokok tanaman pangan yang dikumpulkan adalah luas panen dan produktivitas (hasil per hektar). Produksi tanaman pangan merupakan hasil perkalian antara luas panen dengan produktivitas. Pengumpulan data luas panen dilakukan setiap bulan dengan pendekatan area kecamatan di seluruh wilayah Indonesia. Pengumpulan data produktivitas dilakukan melalui pengukuran langsung pada plot ubinan berukuran 2½meter x 2½meter. Pengumpulan data produktivitas dilakukan setiap subround (empat bulanan) pada waktu panen petani.
5. *The main food crops data collected consists of harvested area and productivity (yield per hectare), Food crops production is generated by harvested area multiplied by productivity, The harvested area data is collected every month using sub Subdistrict area approach in all sub Subdistrict in Indonesia, The productivity data collection is conducted by a direct measurement in 2½m x 2½m crop cutting plot, The productivity measurement is conducted in every subround (four monthly) at the time when farmers are harvesting their crops.*

6. Data produksi padi dan palawija yang disajikan adalah dalam kualitas: gabah kering giling (padi), pipilan kering (jagung), biji kering (kedelai dan kacang tanah), dan umbi basah (ubi kayu dan ubi jalar).
 7. Tanaman sayuran dan buah-buahan semusim
Tanaman sayuran semusim adalah tanaman sumber vitamin, garam mineral dan lain-lain yang dikonsumsi dari bagian tanaman yang berupa daun, bunga, buah, dan umbinya, yang berumur kurang dari satu tahun.
Tanaman buah-buahan semusim adalah tanaman sumber vitamin, garam mineral, dan lain-lain yang dikonsumsi dari bagian tanaman yang berupa buah, berumur kurang dari satu tahun, tidak berbentuk pohon/rumpuntetapi menjalar dan berbatang lunak.
 8. Tanaman buah-buahan dan sayuran tahunan
Tanaman buah-buahan tahunan adalah tanaman sumber vitamin, garam mineral, dan lain-lain yang dikonsumsi dari bagian tanaman
6. *Production of paddy and secondary crops data are presented in the form of: dry unhusked rice (paddy), dry loose maize (maize), dry shells crops (soybeans and peanuts), and fresh roots (cassava and sweet potatoes),*
 7. *Seasonal vegetable and fruit plants*
Seasonal vegetable plants are plants which are the sources of vitamin, mineral salt, etc, consumed from the part of the plant in the form of leaf, flower fruit, and root with the age of less than one year,
Seasonal fruit plants are plants which are the sources of vitamin, mineral salt, etc, consumed from the part of the plant in the form of fruits, these plants are creeps with the age of less than one year,
 8. *Annual fruit and vegetable plants*
Annual fruit plants are plants which are the sources of vitamin, contained mineral salt, etc, consumed from the part of plant in the form of fruit and more than one year of age.

yang berupa buah dan merupakan tanaman tahunan.

Tanaman sayuran tahunan adalah tanaman sumber vitamin, garam mineral, dan lain-lain yang dikonsumsi dari bagian tanaman yang berupa daun dan atau buah yang berumur lebih dari satu tahun.

9. Luas panen tanaman hortikultura adalah luas tanaman sayuran, buah-buahan, biofarmaka, dan tanaman hias yang diambil hasilnya/dipanen pada periode pelaporan.

10. Luas panen untuk tanaman sayuran adalah luas tanaman yang dipanen sekaligus/habis/dibongkar dan luas tanaman yang dipanen berkali-kali (lebih dari satu kali)/belum habis.

Tanaman yang dipanen sekaligus/habis/dibongkar adalah tanaman yang sehabis panen langsung dibongkar/dicabut, terdiri dari bawang merah, bawang putih, bawang daun, kentang, kol/kubis, kembang kol, petsai/sawi, wortel, lobak, dan kacang merah.

Tanaman yang dipanen berkali-kali (lebih dari satu kali)/belum habis adalah tanaman yang pemanenannya lebih dari satu kali dan biasanya dibongkar apabila

Annual vegetable plants are plants which are the sources of vitamin, contained mineral salt, etc, consumed from the part of the plant in the form of vegetable and more than one year of age.

9. *Harvested area of horticulture is area which vegetable, fruit, medicinal and ornamental plant of crop harvested during the period of report.*

10. *Harvested area of vegetables is area of entirely plant harvested/demolished and plant harvested several times/undemolished.*

Entirely plants harvested/demolished are plants usually harvested once and demolished to be substituted by other plants, consisting of: shallots, garlic, leeks, potato, cabbage, cauli flower, mustard green, carrots, chinese radish, and red kidney beans.

Plants harvested several times/undemolished are plants usually harvested more than once and demolished in the case that the last harvest was economically not profitable, They consist of: yard

panenan terakhir sudah tidak memadai lagi, terdiri dari: kacang panjang, cabe besar, cabe rawit, jamur, tomat, terung, buncis, ketimun, labu siam, kangkung, bayam, melon, semangka, dan blewah.

long beans, chili, small chili, mushroom, tomatoes, egg plant, frech beans, cucumber, pumpkin/chajota, swamp cabbage, spinach, melon, watermelon, and blewah.

11. Produksi hortikultura adalah hasil menurut bentuk produk dari setiap tanaman sayuran, buah-buahan, biofarmaka dan tanaman hias yang diambil berdasarkan luas yang dipanen/tanaman yang menghasilkan pada bulan/triwulan laporan.
 12. Penghitungan luas tanaman perkebunan besar adalah pada keadaan akhir tahun dan tidak termasuk yang luasnya kurang dari 5 hektar.
 13. Bentuk produksi perkebunan adalah; karet kering (karet), daun kering (teh dan tembakau), biji kering (kopi dan coklat), kulit kering (kayu manis dan kina), serat kering (rami), bunga kering (cengkeh), refined sugar (tebu dari perkebunan besar), gula mangkok (tebu dari perkebunan rakyat), ekivalen kopra (kopra), biji
11. *Horticulture production is the standard production quantity form of vegetable, fruit, medicinal and ornamental plant based on harvested area/the number of production plants reported monthly/quarterly.*
 12. *Planted areas of estates refer to condition at the end of the year, and exclude areas less than 5 hectares.*
 13. *Production of estates crops are follows: dry rubber (rubber); dry leaves (tea and tobacco); dry beans (cofee and cocoa); dry bark (cassiavera and cinchona); dry fibre (rosella); dry flowers/buds (cloves); refined sugar (sugar cane from estate); cup sugar (sugar cane from smallholders); copra (copra); seeds and buds (nutmeg); and leaf oil (citronella).*

- dan bunga (pala) serta minyak daun (sereh).
14. Persediaan akhir tahun produksi perkebunan besar bukan merupakan cadangan penyangga (buffer stock).
15. Pemanfaatan hasil hutan kayu adalah segala bentuk usaha yang memanfaatkan dan mengusahakan hasil hutan kayu dengan tidak merusak lingkungan dan tidak mengurangi fungsi pokok hutan. Kegiatan ini hanya dapat dilaksanakan pada areal hutan yang memiliki potensi untuk dilakukan kegiatan pemanfaatan hasil hutan kayu dan dapat dilaksanakan setelah diperoleh izin usaha.
16. Produksi hasil hutan utama yang dihasilkan dari hutan adalah kayu bulat. Produksi kayu bulat ini dihasilkan dari hutan alam melalui kegiatan perusahaan Hak Pengusahaan Hutan (HPH/IUPHHK), kegiatan ijin pemanfaatan kayu (IPK) dalam rangka pembukaan wilayah hutan, pembangunan Hutan Tanaman Industri (HTI), serta kegiatan hutan rakyat.
17. Kayu Gergajian merupakan kayu hasil konversi kayu bulat dengan
14. *The production availability of estates at the end of year is not the buffer stock.*
15. *Commercial utilization of timber as forest product is activities to utilize timber without destructing the environment and undermining the main functions of the forest area. Those activities could only be executed in forest area with high commercial timber value with license.*
16. *The main product of commercial forest operation is log. The log is harvested from various sources such as natural forest granted to concessionaires (IUPHHK/HPH), land clearing activities (IPK), industrial forest plantation (HTI) and community forest.*
17. *Sawn Timber Constitutes a sawmill product derived from logs as raw material. The product is characterized with regular forms having parallel sides at right angle*

menggunakan mesin gergaji, mempunyai bentuk yang teratur dengan sisi-sisi sejajar dan sudut-sudutnya siku dengan ketebalan tidak lebih dari 6 cm dan kadar air tidak lebih dari 18 persen. Kayu gergajian yang diolah langsung dari kayu bulat, wajib didukung dengan dokumen yang sah.

18. Kayu Lapis adalah panel kayu yang tersusun dari lapisan veneer dibagian luarnya, sedangkan dibagian intinya (core) bisa berupa veneer atau material lain, diikat dengan lem kemudian di-pres (ditekan) sedemikian rupa sehingga menjadi panel yang kuat. Termasuk dalam artian ini adalah kayu lapis yang dilapisi lagi dengan material lain.

19. Data populasi ternak bersumber dari Direktorat Jenderal Peternakan dan Kesehatan Hewan Kementerian Pertanian, sedangkan jumlah pemotongan ternak merupakan hasil Survei Laporan Pemotongan Ternak. Pengumpulan data pemotongan ternak dilakukan secara lengkap setiap triwulan di seluruh Rumah Potong Hewan (RPH) dan Tempat Pemotongan.

to each other, thickness not more than 6 cm and moisture content not to exceed 18 percent. Sawn timber produced directly from logs must be certified by a legal document.

18. *Plywood is wood panel consisting of layers pressed together in between veneers; the core may be veneer or some other material, bound together with glue and pressed tightly together to make a strong panel, Included to this definition is plywood covered with other materials.*

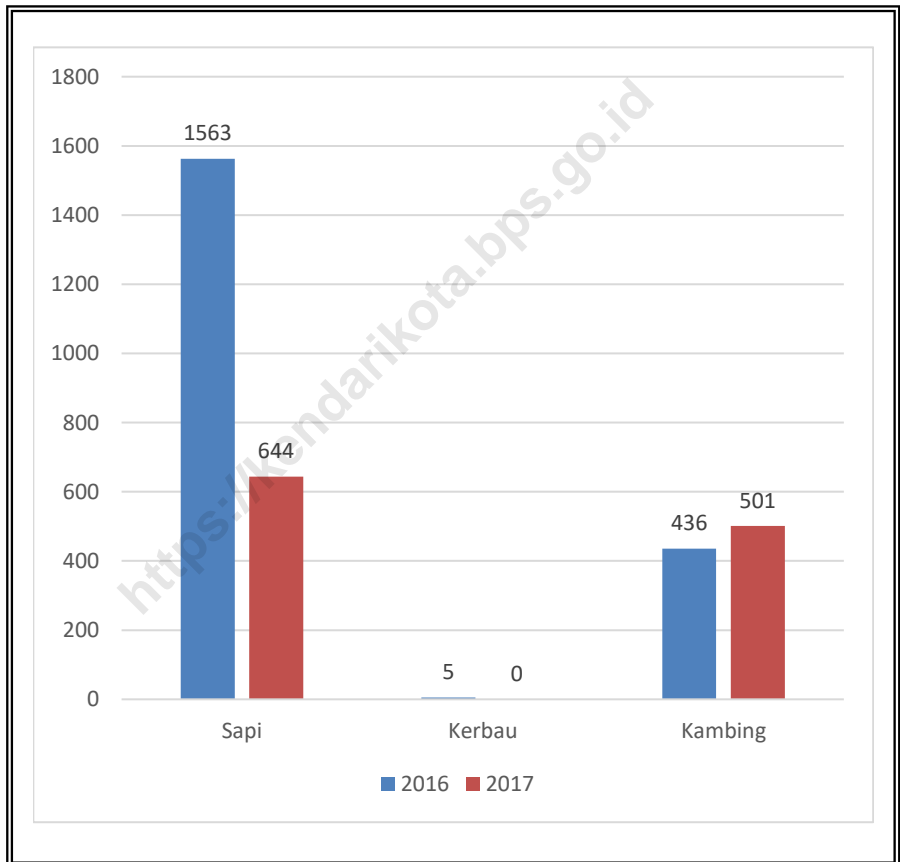
19. *Data of domestic livestock population are obtain from the Directorate General of Livestock and Animal Health Service, while data on the number of animals slaughtered are based on the quarterly survey conducted by BPS. This survey is a complete enumeration on all slaughterhouses and abattoirs in Indonesia.*

20. *Fishery Statistics are secondary data obtained from the Directorate General of Capture Fisheries and*

20. Data statistik perikanan merupakan data sekunder yang bersumber dari Direktorat Jenderal Perikanan Tangkap dan Direktorat Jenderal Budidaya. Statistik perikanan dibedakan atas data Perikanan Tangkap dan Perikanan Budidaya. Perikanan Tangkap diklasifikasikan atas penangkapan ikan di laut dan penangkapan ikan di perairan umum. Perikanan Budidaya diklasifikasikan atas jenis budidaya yaitu budidaya laut, tambak, kolam, karamba, jaring apung, dan sawah.

Directorate General of Aquaculture, Fishery statistics are categorized into capture fisheries and aquaculture, Capture fisheries are further classified into marine capture fisheries and inland open water capture fisheries, Aquaculture are further classified into several types of culture: marine culture, brackish water pond, fresh water pond, cage, floating net, and fish breeding in paddy fields.

Gambar 5.1. Populasi Ternak Kecamatan Puuwatu Menurut Jenis Ternak di Kecamatan Puuwatu, 2015-2017 / Population of Cattle by Livestock Types in Puuwatu Subdistrict, 2015-2017



5.1. Tanaman Pangan/ Food Crops

Tabel 5.1.1. Luas Penggunaan Tanah di Kecamatan Puuwatu, 2017
Table Land in Puuwatu Subdistrict by Type Utilization, 2017

Jenis Lahan Type Utilization	2017	
	Luas Area (hektar)	Persentase Percentage (%)
(1)	(6)	(7)
1 Lahan Sawah	-	-
a. Sawah irigasi	-	-
b. Sawah non irigasi	-	-
2 Lahan Pertanian Bukan Sawah	2 465	53,83
a. Tegak/kebun	800	17,47
b. Ladang/huma	302	6,59
c. Lahan yang sementara tidak diusahakan	125	2,73
d. Lainnya (perkebunan, hutan, tambak, kolam/ /empang, dll)	1 238	27,04
3 Lahan Bukan Pertanian (pemukiman, perkantoran, jalan, dll)	2 114	46,17
Jumlah/Total	4 579	100

Sumber/Source : Laporan statistik pertanian tanaman pangan, penggunaan lahan/ *Statistic Report of Food Crops, land utilization*

Tabel 5.1.2. Luas Panen Tanaman Bahan Makanan di Kecamatan Puuwatu, 2016-2017
Table
Harvested Area of Food Crops in Puuwatu Subdistrict, 2016-2017

	Jenis Tanaman <i>Crops</i>	Luas Panen <i>Harvested Area</i>	
		2016	2017
	(1)	(4)	(5)
1	Padi Sawah/ <i>Wetland-Paddy</i>	-	-
2	Padi Ladang/ <i>Dryland-Paddy</i>	3	3
3	Jagung/ <i>Maize</i>	69	69
4	Ubi Kayu/ <i>Cassava</i>	37	37
5	Ubi Jalar/ <i>Sweet Potatoes</i>	5	5
6	Kacang Tanah/ <i>Peanuts</i>	3	3
7	Kacang Kedelai/ <i>Saybeans</i>	3	-
8	Kacang Hijau/ <i>Mung Beans</i>	-	-

Sumber/Source : Dinas pertanian melalui laporan statistik pertanian tanaman pangan, padi/ *Agriculture Departement through Statistic Report of Food Crops, paddy*

5.2. Perkebunan dan Hortikultura/ Estate Crops and Holticulture

Tabel 5.2.1. Luas Panen dan Produksi Tanaman Sayur-sayuran di Kecamatan Puuwatu, 2017
Table Harvested Area and Productivities of Vegetables in Puuwatu Subdistrict, 2017

Jenis Tanaman <i>Kind of Plant</i>	Luas Panen <i>Harvested Area</i> (Hectare)	Produksi <i>Productivities</i> (Kwintal)
(1)	(2)	(3)
1 Bawang Merah	-	-
2 Bawang Putih	-	-
3 Bawang Daun	-	-
4 Kentang	-	-
5 Kubis	-	-
6 Petsai/Sawi	12	465
7 Wortel	-	-
8 Lobak	-	-
9 Kacang Merah	-	-
10 Kacang Panjang	11	292
11 Cabe Besar	-	-
12 Cabe Rawit	14	176
13 Tomat	10	214
14 Terung	16	223
15 Buncis	-	-
16 Ketimun	-	-
17 Labu	-	-
18 Kangkung	14	427
19 Bayam	14	306

Sumber/Source : Dinas pertanian melalui survei pertanian hortikultura/ Agriculture Departement through Agriculture Survey for Horticulture

Tabel 5.2.2. Jumlah Pohon yang Menghasilkan dan Produksi Tanaman Buah-buahan di Kecamatan Puuwatu, 2017
Number of Produced Plant and Productivities of Fruits in Puuwatu Subdistrict, 2017

Jenis Tanaman <i>Kind of Fruit</i>	Jumlah Pohon yang Menghasilkan <i>Produced Plant</i> (Pohon/Rumpun)	Produksi <i>Productivity</i> (Kwintal)
(1)	(2)	(3)
1 Alpukat	-	-
2 Belimbing	-	-
3 Duku/Langsat/Kokosan	-	-
4 Durian	-	-
5 Jambu Biji	-	-
6 Jambu Air	395	118
7 Jeruk	-	-
8 Mangga	-	-
9 Manggis	-	-
10 Nangka/Cempedak	1 906	2 900
11 Nenas	960	48
12 Pepaya	1 980	404
13 Pisang	870	269
14 Rambutan	450	300
15 Salak	6 000	663
16 Sawo	-	-
17 Sirsak	785	266
18 Sukun	-	-
19 Melinjo	-	-
20 Petai	-	-

Sumber/Source : Dinas pertanian melalui survei pertanian hortikultura/ *Agriculture Departement through Agriculture Survey for Horticulture*

Tabel 5.2.3. Luas Panen dan Produksi Tanaman Biofarma dan Tanaman Hias di Kecamatan Puuwatu, 2017
Table
Harvested Area and Productivities of Biofarma and Ornamental Plants in Puuwatu Subdistrict, 2017

Jenis Tanaman	Luas Panen Harvested Area (m ²)	Satuan Produksi	Produksi Productivity
(1)	(2)	(3)	(4)
1 Anggrek	65	Tangkai	225
2 Anthurium (Daun)	10	Tangkai	90
3 Anyelir	-	-	-
4 Gerbera (Herbras)	-	-	-
5 Mawar	-	-	-
6 Sedap Malam	-	-	-
7 Dracaena	-	-	-
8 Melati	-	-	-
9 Palem	-	-	-
10 Tanaman Hias Lainnya	-	-	-
11 Jahe	400	Kg	495
12 Lengkuas	800	Kg	1 720
13 Kencur	-	-	-
14 Kunyit	25	Kg	125
15 Temulawak	65	Kg	107
16 Temuireng	-	-	-
17 Dringo	-	-	-
18 Sambiloto	-	-	-
19 Lempuyang	-	-	-
20 Tanaman Biofarmaka Lainnya	-	-	-

Sumber/Source : Dinas Pertanian dan Kehutanan Kota Kendari/ Agriculture and Forestry Offices of Kendari Municipality

Tabel 5.2.4. Luas Areal Tanaman Perkebunan (Ha) di Kecamatan Puuwatu, 2015-2017
Table
Planted Area of Estate Crops in Puuwatu Subdistrict, 2015-2017

Jenis Tanaman <i>Kind of Crop</i>	2015	2016	2017
(1)	(2)	(3)	(4)
1 Kelapa/ <i>Coconut</i>	125,5	125,5	57,00
2 Kopi/ <i>Coffe</i>	28,3	29,3	2,00
3 Lada/ <i>Pepper</i>	42,2	43,2	18,00
4 Kakao/ <i>Cacao</i>	242,0	232,9	78,00

Sumber/Source : Dinas Pertanian dan Kehutanan Kota Kendari/ *Agriculture and Forestry Offices of Kendari Municipality*

Tabel 5.2.5. Produksi Tanaman Perkebunan (Ton) di Kecamatan Puuwatu, 2015-2017
Table Productivities of Estate Crops (Ton) in Puuwatu Subdistrict, 2015-2017

Jenis Tanaman	Produksi		
	2015	2016	2017
(1)	(2)	(3)	(4)
1 Kelapa/ Coconut	123	122,3	3 898,80
2 Kopi/ Coffe	15,12	13,1	2,00
3 Lada/ Pepper	33,60	33,60	148,50
4 Kakao/ Cacao	189,00	158,7	2 691,00

Sumber/Source : Dinas Pertanian dan Kehutanan Kota Kendari/ Agriculture and Forestry Offices of Kendari Municipality

5.3. Peternakan / Livestock

Tabel 5.3.1. Jumlah Populasi Ternak Besar menurut Jenis Ternak di Kecamatan Puuwatu, 2015-2017
Table
Number of Big Cattle by Livestock Types in Puuwatu Subdistrict, 2015-2017

Jenis Ternak <i>Livestock Type</i>	2015	2016	2017
(1)	(2)	(3)	(4)
1 Sapi Potong/ <i>Beef Cattle</i>	644	1 563	644
2 Kerbau/ <i>Buffalo</i>	2	5	-

Sumber/Source : Dinas Pertanian Kota Kendari/ *Agriculture Offices of Kendari Municipality*

Tabel 5.3.2. Jumlah Populasi Ternak Kecil menurut Jenis Ternak di Kecamatan Puuwatu, 2015-2017
Table **Number of Small Cattle by Livestock Types in Puuwatu Subdistrict, 2015-2017**

Jenis Ternak Livestock Type	2015	2016	2017
(1)	(2)	(3)	(4)
1 Kambing/ Goat	294	436	501
2 Babi/ Pig	30	-	-

Sumber/Source : Dinas Pertanian Kota Kendari/ Agriculture Offices of Kendari Municipality

Tabel 5.3.3. Jumlah Populasi Ternak Unggas di Kecamatan Puuwatu, 2017
Table Number of Poultry by Poultry Types in Puuwatu Subdistrict, 2017

Jenis Ternak <i>Livestock Type</i>	2015	2016	2017
(1)	(2)	(3)	(4)
1 Ayam Kampung/ <i>Chickem</i>	7 335	10 615	14 838
2 Ayam Ras Pedaging/ <i>Layer</i>	216 000	207 978	98 800
3 Ayam Ras Petelur/ <i>Broiler</i>	-	-	7 284
4 Itik/ <i>Duck</i>	991	1 198	805
5 Itik Manila/ <i>Muscovy Duck</i>	-	163	98

Sumber/Source : Dinas Pertanian Kota Kendari/ *Agriculture Offices of Kendari Municipality*

5.4. Perikanan/ Fishery

Tabel 5.4.1. Jumlah Rumah Tangga Perikanan Budidaya menurut Jenis Budidaya di Kecamatan Puuwatu, 2017
Number of Aquaculture Households by Type of Aquaculture in Puuwatu Subdistrict, 2017

Jenis Budidaya <i>Type of Aquaculture</i>	Jumlah Rumah Tangga / <i>Household</i>
(1)	(2)
1 Budidaya Laut	-
2 Tambak	-
3 Kolam	50
4 Keramba	-
5 Jaring Apung	-
6 Lainnya	-
Jumlah	50

Sumber/Source : Dinas Perikanan dan Kelautan Kota Kendari/ *Fishery and Oceanic Offices of Kendari Municipality*

Tabel 5.4.2. Produksi Perikanan Budidaya menurut Jenis Budidaya di Kecamatan Puuwatu, 2017
Production of Aquaculture Households by Type of Aquaculture in Puuwatu Subdistrict, 2017

Jenis Budidaya <i>Type of Aquaculture</i>	Produksi Ikan (ton)
(1)	(2)
1 Budidaya Laut	-
2 Tambak	-
3 Kolam	36,61
4 Keramba	-
5 Jaring Apung	-
6 Lainnya	-
Jumlah	36,61

Sumber/Source : Dinas Perikanan dan Kelautan Kota Kendari/ *Fishery and Oceanic Offices of Kendari Municipality*

Halaman ini sengaja dikosongkan

<https://kenderikota.bps.go.id>

Jumlah Usaha Depot Air di Puuwatu,
2017
Number of Water Depot in Puuwatu, 2017

30



Halaman ini sengaja dikosongkan

<https://kendal.go.id>

PENJELASAN TEKNIS

1. Pengumpulan data industri besar dan sedang dilakukan melalui Survei Industri Besar dan Sedang yang dilaksanakan setiap tahun secara lengkap (sensus) sejak tahun 1975. Survei Industri Besar dan Sedang mencakup semua perusahaan industri yang mempunyai tenaga kerja 20 orang atau lebih dengan menggunakan kuesioner II A.
2. Klasifikasi industri yang digunakan dalam survei ini berdasar kepada Klasifikasi Baku Lapangan Usaha Indonesia (KBLI). KBLI adalah klasifikasi lapangan usaha yang berdasar kepada *International Standard Industrial Classification of All Economic Activities* (ISIC) revisi 4 yang telah disesuaikan dengan kondisi Indonesia.
3. Industri manufaktur adalah suatu kegiatan ekonomi yang melakukan kegiatan mengubah suatu barang dasar secara mekanis, kimia, atau dengan tangan sehingga menjadi barang jadi/setengah jadi, dan atau barang yang kurang nilainya menjadi barang yang lebih tinggi nilainya, dan sifatnya lebih dekat

TECHNICAL NOTES

1. *Data collection of large and medium scale manufacturing is conducted through The Large and Medium Manufacturing Establishment Survey that has been done annually for all industries (census) since 1975. Large and Medium Manufacturing Establishment Survey covers all manufactures/industries with 20 workers or more by questionnaire II A.*
2. *The industrial clasification adopted in this survey refers to the Klasifikasi Baku Lapangan Usaha Indonesia (KBLI). KBLI is classification of economic activities based on the International Standard Industrial Classification of All Economic Activities (ISIC rev 4) that has been modified according to the local condition in Indonesia.*
3. *Manufacturing industry is defined as an economic activity processing basic goods mechanically, chemicals or manually into final or intermediate goods, it is also defined as processing of lower value goods into higher value goods as final or intermediate products. The activities*

kepada pemakai akhir. Termasuk dalam kegiatan ini adalah jasa industri dan pekerjaan perakitan.

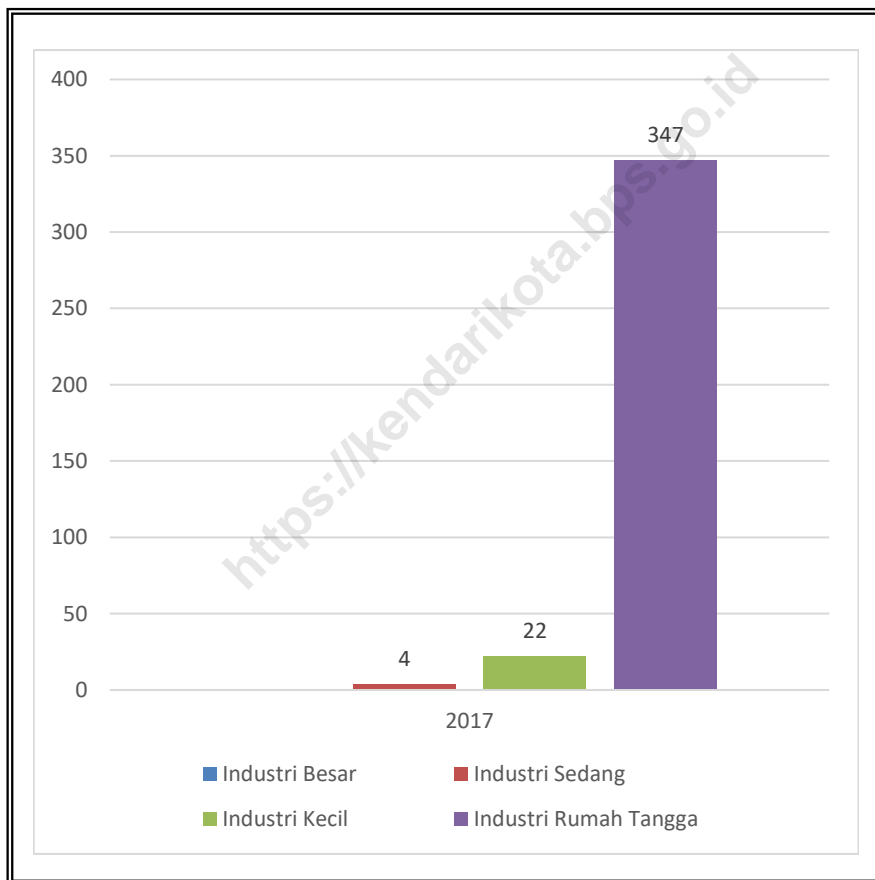
4. Jasa industri adalah kegiatan industri yang melayani keperluan pihak lain. Pada kegiatan ini bahan baku disediakan oleh pihak lain sedangkan pihak pengolah hanya melakukan pengolahannya dengan mendapat imbalan sebagai balas jasa (upah maklon).
5. Perusahaan atau usaha industri adalah suatu unit (kesatuan) usaha yang melakukan kegiatan ekonomi, bertujuan menghasilkan barang atau jasa, terletak pada suatu bangunan atau lokasi tertentu, dan mempunyai catatan administrasi tersendiri mengenai produksi dan struktur biaya serta ada seorang atau lebih yang bertanggung jawab atas usaha tersebut.
6. Industri manufaktur dikelompokkan ke dalam 4 golongan berdasarkan banyaknya pekerja, yaitu: industri besar (100 orang pekerja atau lebih), industri sedang/menengah (20–99 orang pekerja), industri kecil (5–19 orang pekerja), dan industri mikro (1–4 orang pekerja).

also include services for manufacturing and assembling.

4. *Services for manufacturing is defined as a manufacturing activity which serving other manufacturing establishments. In this case, raw materials are supplied by others while the workers are paid as a compensation for processing raw materials.*
5. *A manufacturing establishment is defined as a production unit engaged in economic activity, producing goods or services, located in a building or in a certain location, keeping a business record concerning the production and cost structure, and having a person or more that are responsible to those activities.*
6. *Manufacturing industries are categorized into four groups, based on the number of employees: large scale manufacturing (100 employees or more), medium scale manufacturing (20–99 employees), small scale manufacturing (5–19 employees), and micro industry (1–4 employees).*

- | | |
|--|---|
| 7. Pelanggan adalah individu atau kelompok, baik rumah tangga, perusahaan atau institusi nonprofit yang membeli air bersih dari perusahaan air bersih. | 7. <i>Customers are individuals or groups, whether household, company or non-profit institutions that buy water supply from water supply establishment.</i> |
| 8. Air disalurkan adalah volume air bersih dari perusahaan air bersih | 8. <i>Distributed water is the volume of water supply from water supply establishment.</i> |

Gambar 6.1. Banyaknya Usaha Industri Pengolahan dan Tenaga Kerja Menurut Jenis Industri dan Kelurahan di Kecamatan Puuwatu, 2017/ *Number of Establishments and Employees by Industrial Classification and Village in Puuwatu Subdistrict, 2017*



6.1. Industri / Industry

Tabel 6.1.1. Banyaknya Usaha Industri Pengolahan dan Tenaga Kerja Menurut Jenis Industri dan Kelurahan di Kecamatan Puuwatu, 2017
Number of Establishments and Employees by Industrial Classification and Village in Puuwatu Subdistrict, 2017

Kelurahan/Village	Industri Besar Large Scale Industry		Industri Sedang Medium Scale Industry	
	Jumlah Total	Tenaga Kerja Employee	Jumlah Total	Tenaga Kerja Employee
(1)	(2)	(3)	(4)	(5)
1 Puuwatu	-	-	3	102
2 Watulondo	-	-	1	20
3 Punggolaka	-	-	-	-
4 Tobuuha	-	-	-	-
5 Lalodati	-	-	-	-
6 Abeli Dalam	-	-	-	-
Kecamatan Puuwatu Puuwatu Subdistrict	-	-	4	122

Sumber/Source : Diolah dari Sensus Ekonomi 2016

Lanjutan Tabel 6.1.1.

Kelurahan/Village	Industri Kecil <i>Small Scale Industry</i>		Industri Rumah Tangga <i>Household Industry</i>	
	Jumlah <i>Total</i>	Tenaga Kerja <i>Employee</i>	Jumlah <i>Total</i>	Tenaga Kerja <i>Employee</i>
(1)	(6)	(7)	(8)	(9)
1 Puuwatu	9	76	49	87
2 Watulondo	4	21	82	149
3 Punggolaka	5	24	81	120
4 Tobuuha	3	28	90	118
5 Lalodati	1	5	30	45
6 Abeli Dalam	-	-	15	47
Kecamatan Puuwatu <i>Puwatu Subdistrict</i>	22	154	347	566

Sumber/Source : Diolah dari Sensus Ekonomi 2016

Tabel 6.1.2. Banyaknya Usaha Industri Pengolahan Besar/ Sedang dan Tenaga Kerja Menurut Jenis Industri dan Kelurahan di Kecamatan Puuwatu, 2017
Number of Establishments and Labors of Large and Medium Scale Industry by Industrial Classification and Village in Puuwatu Subdistrict, 2017

Kelurahan/Village	Industri Makanan		Industri Minuman	
	Jumlah Total	Tenaga Kerja Employee	Jumlah Total	Tenaga Kerja Employee
(1)	(2)	(3)	(4)	(5)
1 Puuwatu	2	42	-	-
2 Watulondo	-	-	-	-
3 Punggolaka	1	30	-	-
4 Tobuuha	-	-	-	-
5 Lalodati	-	-	-	-
6 Abeli Dalam	-	-	-	-
Kecamatan Puuwatu Puwatu Subdistrict	3	72	-	-

Sumber/Source : Diolah dari Sensus Ekonomi 2016

Lanjutan Tabel 6.1.2.

Kelurahan/ <i>Village</i>	Industri Kayu, dan Barang anyaman dari Bambu dan Rotan		Industri Kertas dan barang dari Kertas	
	Jumlah <i>Total</i>	Tenaga Kerja <i>Employee</i>	Jumlah <i>Total</i>	Tenaga Kerja <i>Employee</i>
(1)	(6)	(7)	(8)	(9)
1 Puuwatu	-	-	-	-
2 Watulondo	1	20	-	-
3 Punggolaka	-	-	-	-
4 Tobuuha	-	-	-	-
5 Lalodati	-	-	-	-
6 Abeli Dalam	-	-	-	-
Kecamatan Puuwatu <i>Puuwatu Subdistrict</i>	1	20	-	-

Sumber/Source : Diolah dari Sensus Ekonomi 2016

Lanjutan Tabel 6.1.2.

Kelurahan/ <i>Village</i>	Industri Alat Angkutan		Industri Furnitur	
	Jumlah <i>Total</i>	Tenaga Kerja <i>Employee</i>	Jumlah <i>Total</i>	Tenaga Kerja <i>Employee</i>
(1)	(10)	(11)	(12)	(13)
1 Puuwatu	-	-	1	61
2 Watulondo	-	-	-	-
3 Punggolaka	-	-	-	-
4 Tobuuha	-	-	-	-
5 Lalodati	-	-	-	-
6 Abeli Dalam	-	-	-	-
Kecamatan Puuwatu <i>Puuwatu Subdistrict</i>	-	-	1	61

Sumber/Source : Diolah dari Sensus Ekonomi 2016

Tabel 6.1.3. Banyaknya Usaha Industri Pengolahan Kecil/ Rumah Tangga dan Tenaga Kerja Menurut Jenis Industri dan Kelurahan di Kecamatan Puuwatu, 2017
Number of Establishments and Labors of Manufacturing Industry by Industrial Classification and Village in Puuwatu Subdistrict, 2017

Kelurahan/Village	Industri Makanan		Industri Minuman	
	Jumlah Total	Tenaga Kerja Employee	Jumlah Total	Tenaga Kerja Employee
(1)	(2)	(3)	(4)	(5)
1 Puuwatu	23	54	8	34
2 Watulondo	31	62	7	13
3 Punggolaka	32	49	11	15
4 Tobuuha	20	46	8	14
5 Lalodati	15	19	3	6
6 Abeli Dalam	1	2	-	-
Kecamatan Puuwatu Puuwatu Subdistrict	122	232	37	82

Sumber/Source : Diolah dari Sensus Ekonomi 2016

Lanjutan Tabel 6.1.3.

Kelurahan/ <i>Village</i>	Pengeringan Tembakau		Industri Tekstil	
	Jumlah <i>Total</i>	Tenaga Kerja <i>Employee</i>	Jumlah <i>Total</i>	Tenaga Kerja <i>Employee</i>
(1)	(6)	(7)	(8)	(9)
1 Puuwatu	-	-	1	2
2 Watulondo	-	-	-	-
3 Punggolaka	-	-	-	-
4 Tobuuha	-	-	1	4
5 Lalodati	-	-	1	2
6 Abeli Dalam	-	-	-	-
Kecamatan Puuwatu <i>Puuwatu Subdistrict</i>	-	-	3	8

Sumber/Source : Diolah dari Sensus Ekonomi 2016

Lanjutan Tabel 6.1.3.

Kelurahan/ <i>Village</i>	Industri Pakaian Jadi		Industri Kulit, Barang dari Kulit, dan Alas Kaki	
	Jumlah <i>Total</i>	Tenaga Kerja <i>Employee</i>	Jumlah <i>Total</i>	Tenaga Kerja <i>Employee</i>
(1)	(10)	(11)	(12)	(13)
1 Puuwatu	7	11	-	-
2 Watulondo	5	7	-	-
3 Punggolaka	16	30	-	-
4 Tobuuha	20	25	-	-
5 Lalodati	4	12	-	-
6 Abeli Dalam	-	-	-	-
Kecamatan Puuwatu <i>Puuwatu Subdistrict</i>	52	85	-	-

Sumber/Source : Diolah dari Sensus Ekonomi 2016

Lanjutan Tabel 6.1.3.

Kelurahan/ <i>Village</i>	Industri Kayu, dan Barang anyaman dari Bambu dan Rotan		Industri Kertas dan barang dari Kertas	
	Jumlah <i>Total</i>	Tenaga Kerja <i>Employee</i>	Jumlah <i>Total</i>	Tenaga Kerja <i>Employee</i>
(1)	(14)	(15)	(16)	(17)
1 Puuwatu	1	4	-	-
2 Watulondo	-	-	-	-
3 Punggolaka	1	4	-	-
4 Tobuuha	3	14	-	-
5 Lalodati	-	-	-	-
6 Abeli Dalam	-	-	-	-
Kecamatan Puuwatu Puuwatu Subdistrict	5	22	-	-

Sumber/Source : Diolah dari Sensus Ekonomi 2016

Lanjutan Tabel 6.1.3.

Kelurahan/ <i>Village</i>	Industri Percetakan		Industri Penyulingan Minyak Nilam/Atsiri	
	Jumlah <i>Total</i>	Tenaga Kerja <i>Employee</i>	Jumlah <i>Total</i>	Tenaga Kerja <i>Employee</i>
(1)	(18)	(19)	(20)	(21)
1 Puuwatu	1	12	-	-
2 Watulondo	1	6	1	1
3 Punggolaka	-	-	-	-
4 Tobuuha	4	14	-	-
5 Lalodati	-	-	-	-
6 Abeli Dalam	-	-	-	-
Kecamatan Puuwatu <i>Puuwatu Subdistrict</i>	4	32	1	1

Sumber/Source : Diolah dari Sensus Ekonomi 2016

Lanjutan Tabel 6.1.3.

Kelurahan/ <i>Village</i>	Industri Farmasi, Produk Obat dan Jamu		Industri Karet, Barang dari Karet dan Plastik	
	Jumlah <i>Total</i>	Tenaga Kerja <i>Employee</i>	Jumlah <i>Total</i>	Tenaga Kerja <i>Employee</i>
(1)	(22)	(23)	(24)	(25)
1 Puuwatu	-	-	1	7
2 Watulondo	2	2	-	-
3 Punggolaka	-	-	-	-
4 Tobuuha	-	-	-	-
5 Lalodati	-	-	-	-
6 Abeli Dalam	-	-	-	-
Kecamatan Puuwatu Puuwatu Subdistrict	2	2	1	7

Sumber/Source : Diolah dari Sensus Ekonomi 2016

Lanjutan Tabel 6.1.3.

Kelurahan/ <i>Village</i>	Industri Barang Galian Bukan Logam		Industri Logam Dasar	
	Jumlah <i>Total</i>	Tenaga Kerja <i>Employee</i>	Jumlah <i>Total</i>	Tenaga Kerja <i>Employee</i>
(1)	(26)	(27)	(28)	(29)
1 Puuwatu	1	14	-	-
2 Watulondo	6	20	-	-
3 Punggolaka	13	24	-	-
4 Tobuuha	12	26	-	-
5 Lalodati	1	2	-	-
6 Abeli Dalam	15	39	-	-
Kecamatan Puuwatu <i>Puuwatu Subdistrict</i>	48	125	-	-

Sumber/Source : Diolah dari Sensus Ekonomi 2016

Lanjutan Tabel 6.1.3.

Kelurahan/ <i>Village</i>	Industri Barang Dari Logam		Industri Komputer dan Barang Elektronik	
	Jumlah <i>Total</i>	Tenaga Kerja <i>Employee</i>	Jumlah <i>Total</i>	Tenaga Kerja <i>Employee</i>
(1)	(30)	(31)	(32)	(33)
1 Puuwatu	3	10	-	-
2 Watulondo	9	23	-	-
3 Punggolaka	5	13	-	-
4 Tobuuha	4	9	-	-
5 Lalodati	-	-	-	-
6 Abeli Dalam	-	-	-	-
Kecamatan Puuwatu Puuwatu Subdistrict	21	55	-	-

Sumber/Source : Diolah dari Sensus Ekonomi 2016

Lanjutan Tabel 6.1.3.

Kelurahan/ <i>Village</i>	Industri Alat Angkutan		Industri Furnitur	
	Jumlah <i>Total</i>	Tenaga Kerja <i>Employee</i>	Jumlah <i>Total</i>	Tenaga Kerja <i>Employee</i>
(1)	(34)	(35)	(36)	(37)
1 Puuwatu	-	-	7	15
2 Watulondo	3	5	5	9
3 Punggolaka	-	-	9	22
4 Tobuuha	-	-	10	24
5 Lalodati	-	-	1	1
6 Abeli Dalam	-	-	-	-
Kecamatan Puuwatu <i>Puwatu Subdistrict</i>	3	5	32	71

Sumber/Source : Diolah dari Sensus Ekonomi 2016

Lanjutan Tabel 6.1.3.

Kelurahan/ <i>Village</i>	Industri Pengolahan Lainnya		Industri Jasa Reparasi mesin kendaraan	
	Jumlah <i>Total</i>	Tenaga Kerja <i>Employee</i>	Jumlah <i>Total</i>	Tenaga Kerja <i>Employee</i>
(1)	(38)	(39)	(40)	(41)
1 Puuwatu	1	1	-	-
2 Watulondo	-	-	4	5
3 Punggolaka	-	-	2	5
4 Tobuuha	18	24	-	-
5 Lalodati	-	-	-	-
6 Abeli Dalam	1	2	-	-
Kecamatan Puuwatu Puuwatu Subdistrict	20	27	6	10

Sumber/Source : Diolah dari Sensus Ekonomi 2016

6.2. Air Bersih / Clean Water

Tabel 6.2.1. Jumlah Usaha dan Tenaga Kerja Pengadaan Air Bersih Untuk Minum dan Memasak menurut Kelurahan di Kecamatan Puuwatu, 2017
Table Number of Establishment and Labour of Private Water Supply Establishment by Village in Puuwatu Subdistrict, 2017

Kelurahan/Village	Depot Air Minum		Penampungan, Penjernihan dan Penyaluran Air Minum dan Aktivitas Penunjang Pengelolaan Air	
	Jumlah Total	Tenaga Kerja Employee	Jumlah Total	Tenaga Kerja Employee
(1)	(2)	(3)	(4)	(5)
1 Puuwatu	4	26	-	-
2 Watulondo	6	11	-	--
3 Punggolaka	9	12	-	-
4 Tobuuha	9	16	-	-
5 Lalodati	2	4	-	-
6 Abeli Dalam	-	-	-	-
Kecamatan Puuwatu Puuwatu Subdistrict	30	69	-	-

Sumber/Source : Diolah dari Sensus Ekonomi 2016

Jumlah Hotel di Puuwatu, 2017
*Number of Hotels in Puuwatu,
2017*

4

HOTEL

<https://kendarikota.bps.go.id>

<https://kenndarikota.bps.go.id>

Halaman ini sengaja dikosongkan

PENJELASAN TEKNIS

1. Wisatawan mancanegara (wisman) ialah setiap pengunjung yang mengunjungi suatu negara di luar tempat tinggalnya, didorong oleh satu atau beberapa keperluan tanpa bermaksud memperoleh penghasilan di tempat yang dikunjungi dan lamanya kunjungan tersebut tidak lebih dari satu tahun (12 bulan). Definisi ini mencakup 2 (dua) kategori wisatawan mancanegara, yaitu:
 - a. Wisatawan (turis) ialah setiap pengunjung seperti definisi di atas yang tinggal paling sedikit 24 jam, akan tetapi tidak lebih dari 1 (satu) tahun di tempat yang dikunjungi, dengan maksud antara lain: berlibur, rekreasi, olah raga, bisnis, menghadiri pertemuan, studi, dan kunjungan dengan alasan kesehatan.
 - b. *Excursionist* ialah setiap pengunjung seperti definisi di atas yang tinggal kurang dari 24 jam di tempat yang dikunjungi (termasuk "Cruise passengers"). Cruise Passengers ialah setiap pengunjung yang tiba di suatu negara di mana mereka tidak menginap di akomodasi yang

TECHNICAL NOTES

1. *An International Visitor is any person visiting a country other than his usual place of residence for any reason other than for earning income in the country visited, and the length of stay is no more than one year (12 months). This definition covers two categories of foreign visitors, namely:*
 - a. *"Tourist" is any visitor staying for at least 24 hours, but no more than one year, in the country visited, with the intention of visiting, and for any of these purposes: Pleasure, recreation and sports, Business, visiting friends and relatives, missions, attending meetings, conferences, visit for health reasons and study.*
 - b. *"Excursionist" is any visitor staying less than 24 hours in the country visited including, "Cruise Passengers", i.e. visitors arriving in a country without staying in any accommodation available in the visited country.*

tersedia di negara tersebut, misalnya dengan kapal laut.

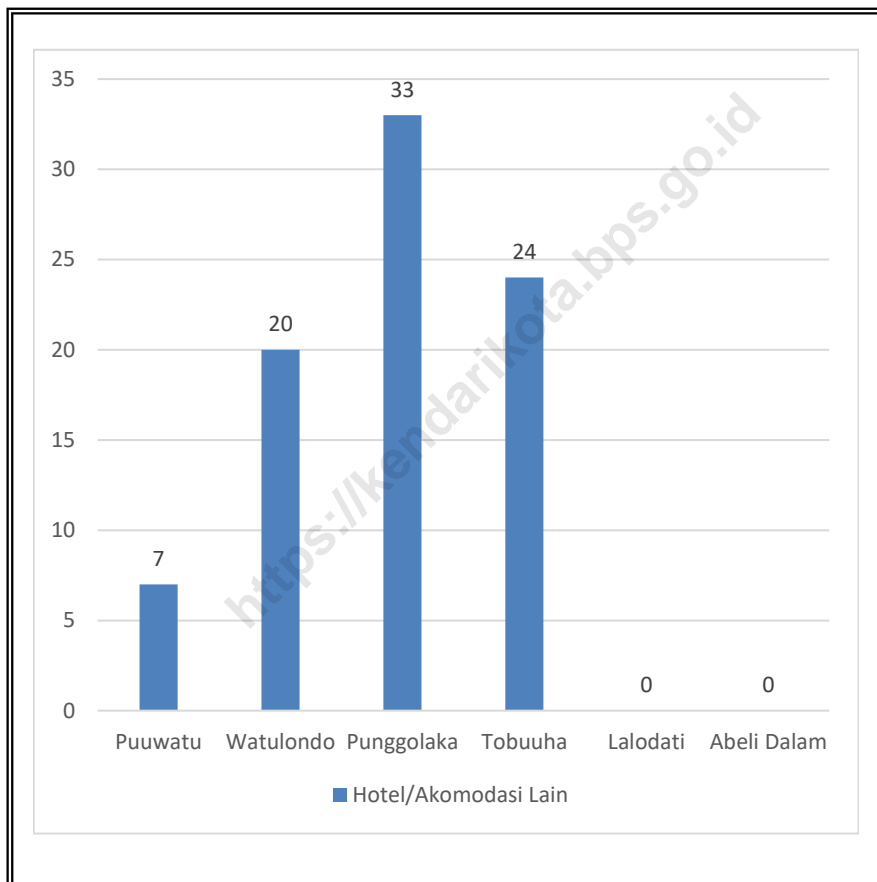
2. Rata-rata lama tinggal adalah rata-rata waktu tinggal wisatawan mancanegara di Indonesia untuk satu kali kunjungan.
 3. Usaha penyediaan akomodasi adalah usaha yang menyediakan pelayanan penginapan yang dapat dilengkapi dengan pelayanan pariwisata lainnya. Usaha penyediaan akomodasi dapat berupa hotel, vila, pondok wisata, bumi perkemahan, persinggahan karavan, dan akomodasi lainnya yang digunakan untuk tujuan pariwisata.
 4. Hotel adalah penyediaan akomodasi secara harian berupa kamar-kamar di dalam satu bangunan yang dapat dilengkapi dengan jasa pelayanan makan dan minum, kegiatan hiburan dan atau fasilitas lainnya. Hotel terdiri dari hotel berbintang dan hotel non-bintang.
 5. Hotel bintang adalah usaha penyediaan jasa pelayanan penginapan, makan minum serta jasa lainnya bagi umum dengan
2. *Average length of stay is the average stay duration of foreign visitor in Indonesia for one trip.*
 3. *The business of providing accommodation is a business that provides specialty services that can be equipped with other tourism services. It includes hotel, villa, cottage, camping, caravan stop, and other accommodation that are used for tourism purposes.*
 4. *Hotel is a daily supply of accommodation rooms within a building which can be equipped with eating and drinking services, entertainment activities and/or other facilities. Hotel consists of a classified hotel and a non-classified hotel.*
 5. *A star hotel is the business of providing an accommodation, eating and drinking as well as other services for the public by using a*

menggunakan sebagian atau seluruh bangunan. Usaha ini dikelola secara komersial serta memenuhi ketentuan persyaratan sebagai hotel bintang (termasuk berlian) yang ditetapkan dalam surat keputusan instansi yang membinanya. Misalnya hotel bintang lima, hotel bintang empat dan seterusnya.

building or a part of a building. It is managed commercially and meets specified requirements as a star hotel (including diamonds) set forth in the decree of fostering agency. For example, five star hotel, four star hotel, and so on,

6. Tingkat penghunian kamar hotel adalah persentase banyaknya malam kamar yang dihuni terhadap banyaknya malam kamar yang tersedia.
7. Rata-rata lamanya tamu menginap adalah banyaknya malam tempat tidur yang terpakai (malam tamu) dengan banyaknya tamu yang menginap di hotel atau akomodasi lainnya.
6. *Room occupancy rate is the number of room-nights occupied divided by the number of room-nights available, multiplied by 100 percent.*
7. *Average length of stay is the number of bed-nights used (guest night) divided by the number of guests coming to spend the night at the accommodation.*

Gambar 7.1. Banyaknya Hotel/Akomodasi Lainnya Menurut Kelurahan di Kecamatan Puuwatu, 2017/ *Number of Hotel/Other Accomodation by Village in Puuwatu Subdistrict, 2017*



7.1. Perdagangan/ Trade

Tabel 7.1.1. Jumlah Usaha dan Tenaga Kerja di Bidang Perdagangan Menurut Kelurahan dan Lapangan Usaha di Kecamatan Puuwatu, 2017
Number of Establishments and Labors of Trade Sector by Village and Classification in Puuwatu Subdistrict, 2017

Kelurahan/ <i>Village</i>	Perdagangan Mobil, Sepeda Motor, dan Peralatannya		Perdagangan Besar Hasil Pertanian dan Hewan Hidup	
	Jumlah Total	Tenaga Kerja Employee	Jumlah Total	Tenaga Kerja Employee
(1)	(2)	(3)	(4)	(5)
1 Puuwatu	20	53	-	-
2 Watulondo	38	110	-	-
3 Punggolaka	22	63	-	-
4 Tobuuha	27	51	-	-
5 Lalodati	6	9	-	-
6 Abeli Dalam	2	17	-	-
Kecamatan Puuwatu Puwatu Subdistrict	115	303	-	-

Sumber/Source : Diolah dari Sensus Ekonomi 2016

Lanjutan Tabel 7.1.1.

Kelurahan/ <i>Village</i>	Perdagangan Besar Makanan/ Minuman dan Tembakau		Perdagangan Besar Pakaian, Tekstil, dan Alas Kaki	
	Jumlah <i>Total</i>	Tenaga Kerja <i>Employee</i>	Jumlah <i>Total</i>	Tenaga Kerja <i>Employee</i>
(1)	(6)	(7)	(8)	(9)
1 Puuwatu	4	125	-	-
2 Watulondo	4	83	-	-
3 Punggolaka	4	32	-	-
4 Tobuuha	1	20	-	-
5 Lalodati	-	-	-	-
6 Abeli Dalam	-	-	-	-
Kecamatan Puuwatu <i>Puuwatu Subdistrict</i>	13	260	-	-

Sumber/Source : Diolah dari Sensus Ekonomi 2016

Lanjutan Tabel 7.1.1.

Kelurahan/ <i>Village</i>	Perdagangan Besar Alat Rumah Tangga Lainnya		Perdagangan Besar Komputer, Alat Elektronik, dan Mesin Lainnya	
	Jumlah <i>Total</i>	Tenaga Kerja <i>Employee</i>	Jumlah <i>Total</i>	Tenaga Kerja <i>Employee</i>
(1)	(10)	(11)	(12)	(13)
1 Puuwatu	1	14	-	-
2 Watulondo	1	11	-	-
3 Punggolaka	-	-	2	10-
4 Tobuuha	-	-	-	-
5 Lalodati	-	-	-	-
6 Abeli Dalam	-	-	-	-
Kecamatan Puuwatu Puuwatu Subdistrict	2	25	2	10

Sumber/Source : Diolah dari Sensus Ekonomi 2016

Lanjutan Tabel 7.1.1.

Kelurahan/ <i>Village</i>	Perdagangan Besar Bahan Bangunan		Perdagangan Besar Barang Campuran dan Barang Khusus Lainnya	
	Jumlah <i>Total</i>	Tenaga Kerja <i>Employee</i>	Jumlah <i>Total</i>	Tenaga Kerja <i>Employee</i>
(1)	(14)	(15)	(16)	(17)
1 Puuwatu	5	83	2	254
2 Watulondo	-	-	5	208
3 Punggolaka	-	-	5	52
4 Tobuuha	-	-	-	-
5 Lalodati	-	-	-	-
6 Abeli Dalam	-	-	-	-
Kecamatan Puuwatu <i>Puuwatu Subdistrict</i>	5	83	12	514

Sumber/Source : Diolah dari Sensus Ekonomi 2016

Lanjutan Tabel 7.1.1.

Kelurahan/ <i>Village</i>	Perdagangan Eceran Hasil Pertanian dan Hewan Hidup		Perdagangan Eceran Makanan/ Minuman dan Tembakau	
	Jumlah <i>Total</i>	Tenaga Kerja <i>Employee</i>	Jumlah <i>Total</i>	Tenaga Kerja <i>Employee</i>
(1)	(18)	(19)	(20)	(21)
1 Puuwatu	3	4	10	15
2 Watulondo	7	15	9	11
3 Punggolaka	6	12	6	6
4 Tobuuha	11	24	8	12
5 Lalodati	1	1	2	2
6 Abeli Dalam	-	-	1	2
Kecamatan Puuwatu Puuwatu Subdistrict	28	56	36	48

Sumber/Source : Diolah dari Sensus Ekonomi 2016

Lanjutan Tabel 7.1.1.

Kelurahan/ <i>Village</i>	Perdagangan Eceran Pakaian, Tekstil dan Alas Kaki		Perdagangan Eceran Alat Rumah Tangga dan Bahan Bangunan	
	Jumlah <i>Total</i>	Tenaga Kerja <i>Employee</i>	Jumlah <i>Total</i>	Tenaga Kerja <i>Employee</i>
(1)	(22)	(23)	(24)	(25)
1 Puuwatu	3	5	9	18
2 Watulondo	11	17	13	45
3 Punggolaka	8	24	11	34
4 Tobuuha	22	27	13	34
5 Lalodati	-	-	2	2
6 Abeli Dalam	-	-	1	1
Kecamatan Puuwatu <i>Puuwatu Subdistrict</i>	44	73	49	134

Sumber/Source : Diolah dari Sensus Ekonomi 2016

Lanjutan Tabel 7.1.1.

Kelurahan/ <i>Village</i>	Perdagangan Barang Khusus Lainnya		Perdagangan eceran Barang Campuran		Perdagangan Keliling, Los Pasar dan Kaki Lima	
	Jumlah Total	Tenaga Kerja Employee	Jumlah Total	Tenaga Kerja Employee	Jumlah Total	Tenaga Kerja Employee
(1)	(26)	(27)	(28)	(29)	(30)	(31)
1 Puuwatu	14	38	170	272	28	35
2 Watulondo	11	16	181	247	24	26
3 Punggolaka	17	26	215	243	43	54
4 Tobuuha	19	19	201	266	124	168
5 Lalodati	3	3	77	94	23	27
6 Abeli Dalam	1	1	15	17	1	1
Kecamatan Puuwatu Puuwatu Subdistrict	65	109	859	1 139	243	311

Sumber/Source : Diolah dari Sensus Ekonomi 2016

7.2. Hotel / Hotel

Tabel 7.2.1. Banyaknya Hotel dan Tenaga Kerja Menurut Kelurahan di Kecamatan Puuwatu, 2017
Table *Number of Hotel/Other Accomodation, Room, and Bed by Village in Puuwatu Subdistrict, 2017*

Kelurahan/Village	Jumlah Hotel Number of Hotels	Tenaga Kerja Employee
(1)	(2)	(3)
1 Puuwatu	-	-
2 Watulondo	-	-
3 Punggolaka	3	8
4 Tobuuha	1	3
5 Lalodati	-	-
6 Abeli Dalam	-	-
Kecamatan Puuwatu Puuwatu Subdistrict	4	11

Sumber/Source : Diolah dari Sensus Ekonomi 2016

Tabel 7.2.2. Banyaknya Akomodasi Lainnya Menurut Kelurahan di Kecamatan Puuwatu, 2017
Table **Number of Other Accomodation by Village in Puuwatu Subdistrict, 2017**

Kelurahan/Village	Jumlah Akomodasi Lainnya
(1)	(2)
1 Puuwatu	7
2 Watulondo	20
3 Punggolaka	30
4 Tobuuha	23
5 Lalodati	-
6 Abeli Dalam	-
Kecamatan Puuwatu Puuwatu Subdistrict	80

Sumber/Source : Diolah dari Sensus Ekonomi 2016

7.3. Restoran / Restaurant

Tabel 7.3.1. Banyaknya Jasa Restoran/Kedai Makan Minum dan Tenaga Kerja Menurut Kelurahan di Kecamatan Puuwatu, 2017
Number of Resutaurant and Labors by Village in Puuwatu Subdistrict, 2017

Kelurahan/Village	Restoran		Rumah Makan/ Warung Makan		Pedagang Makanan Keliling	
	Jumlah Total	Tenaga Kerja Employee	Jumlah Total	Tenaga Kerja Employee	Jumlah Total	Tenaga Kerja Employee
(1)	(2)	(3)	(4)	(5)	(6)	(7)
1 Puuwatu	3	6	38	62	9	12
2 Watulondo	-	-	21	35	2	3
3 Punggolaka	-	-	24	35	6	6
4 Tobuuha	-	-	25	47	3	3
5 Lalodati	-	-	2	4	-	-
6 Abeli Dalam	-	-	-	-	2	2
Kecamatan Puuwatu Puuwatu Subdistrict	8	34	110	183	22	26

Sumber/Source : Diolah dari Sensus Ekonomi 2016

Jumlah Angkutan Umum di Puuwatu,
2017

*Number of Public Transportation
in Puuwatu, 2017*

304

TERMINAL

<https://kendarikota.bps.go.id>

Halaman ini sengaja dikosongkan

<https://kendarian.go.id>

PENJELASAN TEKNIS

1. Kendaraan bermotor adalah setiap kendaraan yang digerakkan oleh peralatan teknik yang ada pada kendaraan tersebut, biasanya digunakan untuk angkutan orang atau barang di atas jalan raya selain kendaraan yang berjalan di atas rel. Kendaraan bermotor yang dicatat adalah semua jenis kendaraan kecuali kendaraan bermotor TNI/Polri dan Korps Diplomatik.
2. Mobil penumpang adalah setiap kendaraan bermotor yang dilengkapi dengan tempat duduk untuk sebanyak-banyaknya delapan orang, tidak termasuk tempat duduk untuk pengemudi, baik dilengkapi atau tidak dilengkapi bagasi.
3. Mobil bis adalah setiap kendaraan bermotor yang dilengkapi dengan tempat duduk untuk lebih dari delapan orang, tidak termasuk tempat duduk untuk pengemudi, baik dilengkapi atau tidak dilengkapi bagasi.
4. Mobil truk adalah setiap kendaraan bermotor yang digunakan untuk angkutan barang, selain mobil

TECHNICAL NOTES

1. *Motor vehicles are any kind of vehicles motorized by machine set up in those vehicles, they are usually used for transporting peoples or goods on roads except vehicles moving along a railway line, the data cover all kinds of motor vehicles except those belong to Indonesia Army Force Indonesian State Police and Diplomatic Corps.*
2. *Passenger cars are any motor vehicles with no more than eight seats, excluding seat for driver, it can be with or without hoot.*
3. *Buses are large passenger cars having seats for more than eight passengers, excluding seat for driver, it can be with or without hoot.*
4. *Trucks are any motor vehicles used to transport goods excluding*

- penumpang, mobil bis dan kendaraan bermotor roda dua. *passenger cars, buses, and motorcycles.*
5. Kunjungan kapal adalah kapal yang datang di pelabuhan baik untuk berlabuh di perairan maupun bersandar di dermaga. *5. Ship call is a ship arriving at a port either for mooring or berthing.*
6. Gross Ton (GT) adalah volume ruangan kapal dalam m³, kecuali terowongan, lubang poros baling-baling, tempat jangkar, dan alas ganda. *6. Gross Ton (GT) is total volume of all room in a ship (m³), excluding the volume of tunnel, the axle of propellers, the anchor, and the chain locker.*
7. Kantor Pos adalah tempat pemberi pelayanan komunikasi tertulis dan atau surat elektronik, layanan paket, layanan logistik, layanan transaksi keuangan, dan layanan keagenan pos untuk kepentingan umum. Rumah pos berfungsi sama seperti kantor pos dan kantor pos pembantu, bedanya rumah pos biasanya terletak di daerah terpencil. *7. Post Office is a service provider facility of written communication and or electronic mail, parcel service, logistics services, financial transaction services, and postal services to the public. Postal house has the same function as the post office and subsidiary of post office, the difference is that postal house is usually located in remote areas.*
8. Telekomunikasi adalah setiap pemancaran, pengiriman dan atau penerimaan dari setiap informasi dalam bentuk tanda-tanda, isyarat, tulisan, gambar, suara dan bunyi melalui sistem kawat, optik, radio atau sistem elektromagnetik lainnya. *8. Telecommunication includes every transmitting, delivering and or receiving from every information of marking, signal, article, picture, sound and voice through strand of wire system, optic, radio or other electromagnetic system.*

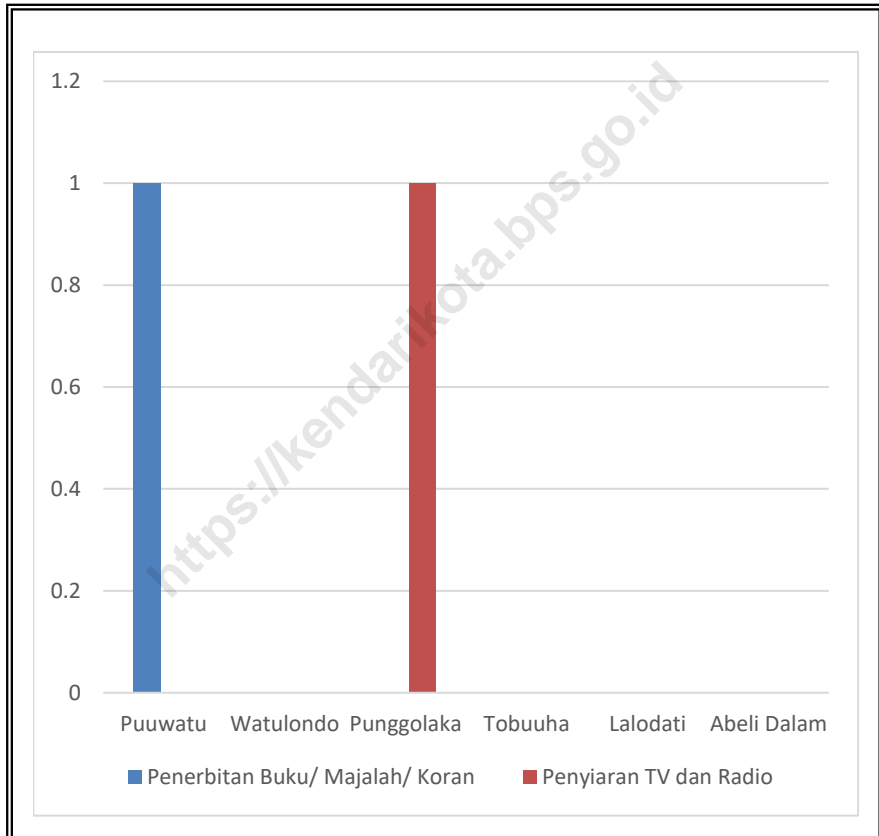
9. Jaringan telekomunikasi adalah rangkaian perangkat telekomunikasi dan kelengkapannya yang digunakan dalam bertelekomunikasi.
 10. Telepon tetap kabel dalam Susenas disebut telepon rumah adalah jaringan telekomunikasi menggunakan perangkat telepon tetap dengan kabel yang secara umum diatur oleh standar-standar teknis dengan menggunakan suatu nomor telepon, dikenal pula sebagai Public Switched Telephone Network (PSTN). Pada umumnya dimanfaatkan untuk telepon rumah dan jaringan internet, memiliki kemampuan menghantarkan sinyal dengan kuat dan jelas dengan biaya yang relatif lebih murah.
 11. Telepon bergerak seluler adalah perangkat telekomunikasi elektronik yang mempunyai kemampuan dasar yang sama dengan telepon tetap kabel, namun dapat dibawa ke mana-mana (portable, mobile) dan tidak perlu disambungkan dengan jaringan telekomunikasi kabel. Selain berfungsi sebagai telepon, telepon selular modern biasanya
9. *Telecommunication network is peripheral network of telecommunication and its equipment used in the means of telecommunication.*
 10. *Fixed line telephone based on Susenas called home phone is a telecommunication network using fixed line telephone device which is generally regulated by technical standards, using a phone number, also known as the Public Switched Telephone Network (PSTN). It is generally used for home phone and Internet networks, has the ability to deliver a strong and clear signal with a relatively low cost.*
 11. *Cellular mobile phone is an electronic telecommunication device which has the same basic capabilities with fixed cables, but can be taken anywhere (portable, mobile) and does not need to be connected to the wired telecommunications networks. In addition to functioning as a telephone, modern mobile phone typically supports additional*

Transportation and Communication

mendukung layanan tambahan seperti Short Messages Services (SMS), Multimedia Messages Service (MMS), e-mail dan akses Internet, aplikasi bisnis dan permainan, serta fotografi. Saat ini, Indonesia mempunyai dua sistem jaringan telepon bergerak seluler yaitu Global System for Mobile Telecommunications (GSM) dan CDMA.

services such as Short Messages Services (SMS), Multimedia Messages Service (MMS), e-mail and access to the Internet, business applications and games, as well as photography. Currently, Indonesia has two cellular mobile telephone network system that are GSM (Global System for Mobile Telecommunications) and Code Division Multiple Access (CDMA).

Gambar 8.1. Banyaknya Sarana dan Prasarana Telekomunikasi Menurut Kelurahan di Kecamatan Puuwatu, 2017/ *Number of Telecommunication Facilities and Infrastructure by Village in Puuwatu Subdistrict, 2017*



8.1. Transportasi/ *Transportation*

Tabel 8.1.1. Banyaknya Usaha Angkutan Umum Menurut Kelurahan dan Jenis Angkutan di Kecamatan Puuwatu, 2017
Table *Number of Public Transportation by Village and Type of Transportation in Puuwatu Subdistrict, 2017*

Kelurahan/ <i>Village</i>	BUS		Taksi	
	Usaha	Armada	Usaha	Armada
(1)	(2)	(3)	(4)	(5)
1 Puuwatu	-	-	-	-
2 Watulondo	-	-	-	-
3 Punggolaka	-	-	-	-
4 Tobuuha	-	-	-	-
5 Lalodati	-	-	-	-
6 Abeli Dalam	-	-	-	-
Kecamatan Puuwatu Puuwatu Subdistrict	-	-	-	-

Sumber/Source : Diolah dari Sensus Ekonomi 2016

Lanjutan Tabel 8.1.1.

Kelurahan/ <i>Village</i>	Angkutan Antar Kota		Angkutan Kota	
	Usaha	Armada	Usaha	Armada
(1)	(6)	(7)	(8)	(9)
1 Puuwatu	1	1	19	25
2 Watulondo	-	-	9	10
3 Punggolaka	-	-	11	11
4 Tobuuha	-	-	-	-
5 Lalodati	-	-	7	8
6 Abeli Dalam	-	-	1	1
Kecamatan Puuwatu Puuwatu Subdistrict	1	1	47	55

Sumber/Source : Diolah dari Sensus Ekonomi 2016

Transportation and Communication

Tabel 8.1.2. Banyaknya Kendaraan Bermotor Roda 2 Menurut Penggunaannya di Kecamatan Puuwatu, 2017
Table *Number of Motorbike according to utilization in Puuwatu Subdistrict, 2017*

Kelurahan/Village	Angkutan Umum (Ojek)
(1)	(2)
1 Puuwatu	33
2 Watulondo	37
3 Punggolaka	78
4 Tobuaha	36
5 Lalodati	51
6 Abeli Dalam	1
Kecamatan Puuwatu Puuwatu Subdistrict	256

Sumber/Source : Diolah dari Sensus Ekonomi 2016

Tabel 8.1.3. Banyaknya Usaha Jasa Penunjang Transportasi Menurut Kelurahan dan Jenisnya di Kecamatan Puuwatu, 2017
Number of Transportation Facilities by Type and Village in Puuwatu Subdistrict, 2017

Kelurahan/ <i>Village</i>	Terminal		Pelabuhan	
	Jumlah <i>Total</i>	Tenaga Kerja <i>Employee</i>	Jumlah <i>Total</i>	Tenaga Kerja <i>Employee</i>
(1)	(2)	(3)	(4)	(5)
1 Puuwatu	1	22	-	-
2 Watulondo	-	-	-	-
3 Punggolaka	-	-	-	-
4 Tobuuha	-	-	-	-
5 Lalodati	-	-	-	-
6 Abeli Dalam	-	-	-	-
Kecamatan Puuwatu <i>Puwatu Subdistrict</i>	1	22	-	-

Sumber/Source : Diolah dari Sensus Ekonomi 2016

Lanjutan Tabel 8.1.3.

Kelurahan/ <i>Village</i>	Travel/Biro Perjalanan		Ekspedisi/ Keagenan Barang	
	Jumlah <i>Total</i>	Tenaga Kerja <i>Employee</i>	Jumlah <i>Total</i>	Tenaga Kerja <i>Employee</i>
(1)	(6)	(7)	(8)	(9)
1 Puuwatu	1	1	-	-
2 Watulondo	2	2	-	-
3 Punggolaka	1	1	-	-
4 Tobuuha	3	4	-	-
5 Lalodati	1	1	-	-
6 Abeli Dalam	-	-	-	-
Kecamatan Puuwatu <i>Puuwatu Subdistrict</i>	8	9	-	-

Sumber/Source : Diolah dari Sensus Ekonomi 2016

Lanjutan Tabel 8.1.3.

Kelurahan/Village	Parkir		Jasa Pergudangan	
	Jumlah Total	Tenaga Kerja Employee	Jumlah Total	Tenaga Kerja Employee
(1)	(10)	(11)	(12)	(13)
1 Puuwatu	-	-	1	1
2 Watulondo	-	-	-	-
3 Punggolaka	-	-	-	-
4 Tobuuha	-	-	-	-
5 Lalodati	-	-	-	-
6 Abeli Dalam	-	-	-	-
Kecamatan Puuwatu Puuwatu Subdistrict	-	-	1	3

Sumber/Source : Diolah dari Sensus Ekonomi 2016

Lanjutan Tabel 8.1.3.

Kelurahan/ <i>Village</i>	Jasa Bongkar Muat		Persewaan/ Rental Kendaraan	
	Jumlah Total	Tenaga Kerja Employee	Jumlah Total	Tenaga Kerja Employee
(1)	(14)	(15)	(16)	(17)
1 Puuwatu	-	-	-	-
2 Watulondo	-	-	3	4
3 Punggolaka	-	-	1	1
4 Tobuuha	-	-	2	3
5 Lalodati	-	-	-	-
6 Abeli Dalam	-	-	-	-
Kecamatan Puuwatu Puuwatu Subdistrict	-	-	6	8

Sumber/Source : Diolah dari Sensus Ekonomi 2016

8.2. Komunikasi/ *Communication*

Tabel 8.2.1. Banyaknya Sarana dan Prasarana Telekomunikasi Menurut Kelurahan di Kecamatan Puuwatu, 2017
Number of Telecommunication Facilities and Infrastructure by Village in Puuwatu Subdistrict, 2017

Kelurahan/ <i>Village</i>	Penerbitan Buku/ Majalah/ Koran		Penyiaran TV dan Radio	
	Jumlah <i>Total</i>	Tenaga Kerja <i>Employee</i>	Jumlah <i>Total</i>	Tenaga Kerja <i>Employee</i>
(1)	(2)	(3)	(4)	(5)
1 Puuwatu	1	3	-	-
2 Watulondo	-	-	-	-
3 Punggolaka	-	-	1	1
4 Tobuuha	-	-	-	-
5 Lalodati	-	-	-	-
6 Abeli Dalam	-	-	-	-
Kecamatan Puuwatu <i>Puuwatu Subdistrict</i>	1	1	1	1

Sumber/Source : Diolah dari Sensus Ekonomi 2016

Transportation and Communication

Tabel 8.2.2. Banyaknya Usaha Jasa Penunjang Telekomunikasi Menurut Kelurahan di Kecamatan Puuwatu, 2017
Number of Telecommunication Support Services Businesses by Village in Puuwatu Subdistrict, 2017

Kelurahan/Village	Kantor Pos/ Pos Pembantu		Warnet		Kounter /Pedagang M-Kios	
	Jumlah Total	Tenaga Kerja Employee	Jumlah Total	Tenaga Kerja Employee	Jumlah Total	Tenaga Kerja Employee
(1)	(2)	(3)	(4)	(5)	(6)	(7)
1 Puuwatu	1	6	1	1	18	21
2 Watulondo	-	-	3	4	23	24
3 Punggolaka	-	-	3	4	29	29
4 Tobuuha			3	3	19	21
5 Lalodati					3	3
6 Abeli Dalam					1	1
Kecamatan Puuwatu Puuwatu Subdistrict	1	6	10	12	174	366

Sumber/Source : Diolah dari Sensus Ekonomi 2016

Jumlah Wajib Pajak di Puuwatu, 2017
*Number of Taxpayers in Puuwatu,
2017*

7.689

PAJAK

<https://kendarikota.bps.go.id>

Halaman ini sengaja dikosongkan

<https://kendari.kota.bps.go.id>

PENJELASAN TEKNIS**TECHNICAL NOTES**

1. Uang beredar dalam arti sempit (M1) adalah kewajiban sistem moneter yang terdiri atas uang kartal dan uang giral.
 2. Uang beredar dalam arti luas (M2) atau likuiditas perekonomian adalah kewajiban sistem moneter yang terdiri atas M1 dan uang kuasi.
 3. Uang kartal terdiri atas uang kertas dan uang logam yang berlaku, tidak termasuk uang kas pada KPN dan bank umum.
 4. Uang giral terdiri atas rekening giro, kiriman uang, simpanan berjangka dan tabungan dalam rupiah yang sudah jatuh waktu, yang seluruhnya merupakan simpanan penduduk dalam rupiah pada sistem moneter.
 5. Uang kuasi terdiri atas simpanan berjangka dan tabungan penduduk pada bank umum, baik dalam rupiah maupun valuta asing.
 6. Kantor bank terdiri dari Kantor Cabang (KC), Kantor Cabang
1. *Briefly, Money is a monetary system obligation consisting of currency and demand deposits.*
 2. *Extensively, Money supply (M2) or economic liquidity is the obligation of a monetary system consisting of M1 and quasi money.*
 3. *Currency consists of applicable banknotes and coins, excluding cash in the KPN and commercial banks.*
 4. *Demand deposits consist of checking accounts, remittances, time deposits and rupiah savings that have matured, all of which are population savings in rupiah in the monetary system.*
 5. *Quasi money consists of time deposits and population savings at commercial banks, both in rupiah and foreign currency.*
 6. *Bank offices consist of Branch Offices (KC), Sub-Branch*

Pembantu (KCP), dan kantor di bawah KCP.

Offices (KCP), and offices under the KCP.

7. Data koperasi yang disajikan meliputi :

7. *The cooperative data presented includes:*

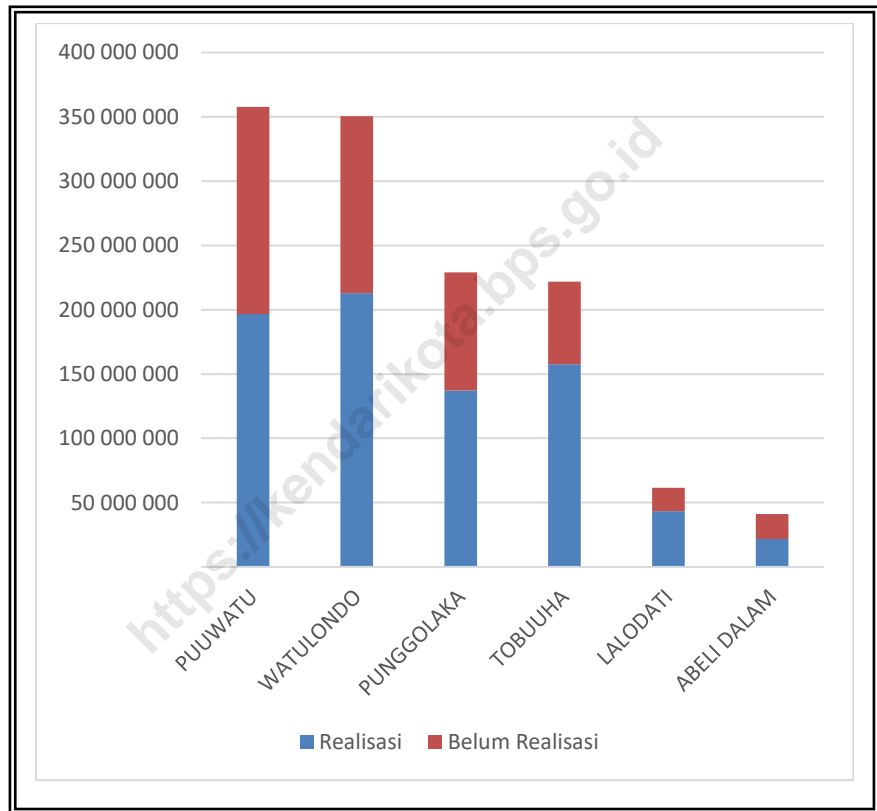
- a. Jumlah usaha koperasi
- b. Volume usaha koperasi
- c. Jumlah anggota koperasi

- a.Number of cooperative*
- b.Cooperative volume*
- c.Number of cooperative members*

8. Koperasi adalah badan usaha yang beranggotakan orang seorang atau badan hukum koperasi dengan melandaskan kegiatannya berdasarkan prinsip koperasi sekaligus sebagai gerakan ekonomi rakyat yang berdasar atas asas kekeluargaan.

8. *Cooperatives are business entities consisting of individuals or legal entities of cooperatives by basing their activities on the basis of cooperative principles as well as the people's economic movement based on the principle of kinship.*

Gambar 9.1. Realisasi Pembayaran Pajak Bumi dan Bangunan Menurut Kelurahan di Kecamatan Puuwatu, 2017/ Land and Building Tax Payments by Village in Puuwatu Subdistrict, 2017



9.1. Jasa Keuangan / Financial

Tabel 9.1.1. Banyaknya Koperasi dan Perantara Moneter Lainnya Menurut Kelurahan dan Jenisnya di Kecamatan Puuwatu, 2017
Number of Cooperatives and Other by Village in Puuwatu Subdistrict, 2017

Kelurahan/Village	Koperasi		Perantara Moneter Lainnya	
	Jumlah Total	Anggota Member	Jumlah Total	Anggota Member
(1)	(2)	(3)	(4)	(5)
1 Puuwatu	5	58	-	-
2 Watulondo	-	-	-	-
3 Punggolaka	3	7	1	1
4 Tobuuha	-	-	1	2
5 Lalodati	-	-	-	-
6 Abeli Dalam	-	-	-	-
Kecamatan Puuwatu Puuwatu Subdistrict	8	65	2	3

Sumber/Source : Diolah dari Sensus Ekonomi 2016

Tabel 9.1.2. Banyaknya Lembaga Keuangan Lainnya Non Bank Menurut Kelurahan di Kecamatan Puuwatu, 2017
Number of Other Non-Bank Financial Institutions by Village in Puuwatu Subdistrict, 2017

Kelurahan/ <i>Village</i>	Pegadaian Konvensional		Pegadaian Syariah		Lembaga Kredit Perorangan	
	Jumlah Total	Tenaga Kerja Employee	Jumlah Total	Tenaga Kerja Employee	Jumlah Total	Tenaga Kerja Employee
(1)	(2)	(3)	(4)	(5)	(6)	(7)
1 Puuwatu	1	3	-	-	-	-
2 Watulondo	-	-	-	-	-	-
3 Punggolaka	-	-	-	-	-	-
4 Tobuuha	-	-	-	-	-	-
5 Lalodati	-	-	-	-	-	-
6 Abeli Dalam	-	-	-	-	-	-
Kecamatan Puuwatu Puuwatu Subdistrict	1	3	-	-	-	-

Sumber/Source : Diolah dari Sensus Ekonomi 2016

Tabel 9.1.3. Banyaknya Usaha Jasa Perusahaan Menurut Kelurahan di Kecamatan Puuwatu, 2017
Table *Number of Company Services by Village in Puuwatu Subdistrict, 2017*

Kelurahan/Village	Notaris	Biro Iklan	Jasa Persewaan Alat (bukan Kendaraan)
(1)	(2)	(3)	(4)
1 Puuwatu	-	1	4
2 Watulondo	-	5	10
3 Punggolaka	-	4	31
4 Tobuaha	2	4	9
5 Lalodati	-	-	-
6 Abeli Dalam	-	3	3
Kecamatan Puuwatu Puuwatu Subdistrict	2	17	57

Sumber/Source : Diolah dari Sensus Ekonomi 2016

9.2. Pajak Bumi dan Bangunan/ *Land and Building Tax*

Tabel 9.2.1. Banyaknya Wajib Pajak Menurut Kelurahan di Kecamatan Puuwatu, 2017
Number of Taxpayers by Village in Puuwatu Subdistrict, 2017

Kelurahan/ <i>Village</i>	Jumlah Wajib Pajak	
	2016	2017
<i>(1)</i>	<i>(2)</i>	<i>(3)</i>
1 Puuwatu	1 610	1 294
2 Watulondo	2 896	2 106
3 Punggolaka	2 468	1 806
4 Tobuuha	1 714	1 362
5 Lalodati	1 052	879
6 Abeli Dalam	413	242
Kecamatan Puuwatu Puuwatu Subdistrict	10 153	7 689

Sumber/Source : Badan Pengelola Pajak dan Retribusi Daerah Kota Kendari

Tabel 9.2.2. Realisasi Pembayaran Pajak Bumi dan Bangunan Menurut Kelurahan di Kecamatan Puuwatu, 2017
Land and Building Tax Payments by Village in Puuwatu Subdistrict, 2017

Kelurahan <i>Village</i>	Target (Rupiah)	Realisasi (Rupiah)	Persentase Realisasi (%)	Tunggakan (Rupiah)
(1)	(2)	(3)	(4)	(5)
1 Puuwatu	357 582 982	196 593 369	54.98	160 989 613
2 Watulondo	350 405 133	212 910 631	60.76	137 494 502
3 Punggolaka	228 909 304	137 237 796	59.95	91 671 508
4 Tobuuha	221 711 601	157 525 644	71.05	64 185 957
5 Lalodati	61 432 664	43 403 993	70.65	18 028 671
6 Abeli Dalam	41 160 718	21 639 622	52.57	19 521 096
Kecamatan Puuwatu Puuwatu Subdistrict	1 261 202 402	769 311 055	61,00	491 891 347

Sumber/Source : Badan Pengelola Pajak dan Retribusi Daerah Kota Kendari

DATA

MENCERDASKAN BANGSA

— *Enlighten The Nation* —



BADAN PUSAT STATISTIK KOTA KENDARI
BPS-Statistics of Kendari Municipality

Jl. Balai Kota II No. 97 Kendari, 93117
Telp. (0401) 3121776, 3111253 Fax. (0401) 3121776
Homepage : <http://kendarikota.bps.go.id> E-mail : bps7471@bps.go.id

ISSN 2597-7709



9 772597 770000