

*Kabupaten*  
**LOMBOK TIMUR**  
**DALAM ANGKA** **2017**  
*Lombok Timur Regency in Figures*



*Kabupaten*  
**LOMBOK TIMUR**  
**DALAM ANGKA 2017**  
*Lombok Timur Regency in Figures*



---

# **Kabupaten Lombok Timur Dalam Angka**

## ***Lombok Timur Regency in Figures***

### **2017**

**ISSN:** 0215 – 6059

**No. Publikasi/Publication Number:** 52030.1702

**Katalog/Catalog:** 1102001.5203

**Ukuran Buku/Book Size:** 14,8 cm x 21 cm

**Jumlah Halaman/Number of Pages:** xxxiv + 291 halaman /pages

**Naskah/Manuscript:**

Badan Pusat Statistik Kabupaten Lombok Timur

*BPS-Statistics of Lombok Timur Regency*

**Desain Kover/Cover Designed by:**

Badan Pusat Statistik Kabupaten Lombok Timur

*BPS-Statistics of Lombok Timur Regency*

**Ilustrasi Kover/Cover Illustration:**

Gunung Rinjani/Rinjani Mountain

**Sumber Ilustrasi/Illustration Source:**

Badan Pusat Statistik Kabupaten Lombok Timur

**Diterbitkan oleh/Published by:**

© BPS Kabupaten Lombok Timur/*BPS-Statistics of Lombok Timur Regency*

**Dicetak oleh/Printed by:**

UD. Maharani

**Dilarang mengumumkan, mendistribusikan, mengomunikasikan, dan/atau menggangdakan sebagian atau seluruh isi buku ini untuk tujuan komersial tanpa izin tertulis dari Badan Pusat Statistik**

*Prohibited to announce, distribute, communicate, and/or copy part or all of this book for commercial purpose without permission from BPS-Statistics Indonesia*

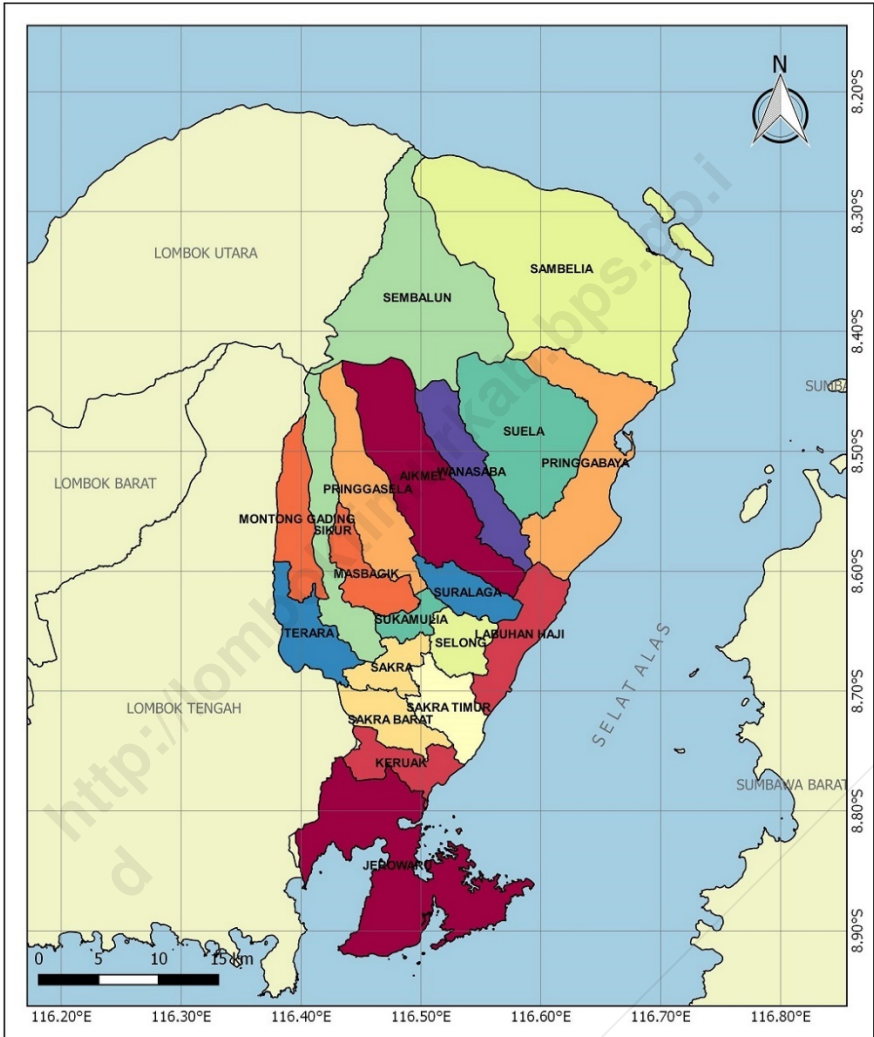
---

<http://lomboktimurkab.bps.go.id>

---

# PETA WILAYAH KABUPATEN LOMBOK TIMUR

## MAP OF LOMBOK TIMUR REGENCY



---

<http://lomboktimurkab.bps.go.id>

---

---

**KEPALA BPS KABUPATEN LOMBOK TIMUR**  
*CHIEF STATISTICIAN OF LOMBOK TIMUR REGENCY*



**Drs. Muhammad Saphoan**

---

<http://lomboktimurkab.bps.go.id>

---





## KATA PENGANTAR

Lombok Timur dalam Angka 2017 merupakan publikasi tahunan yang diterbitkan oleh BPS Kabupaten Lombok Timur. Disadari bahwa publikasi ini belum sepenuhnya memenuhi harapan pihak pemakai data khususnya para perencana, namun diharapkan dapat membantu melengkapi penyusunan rencana pembangunan di Kabupaten Lombok Timur.

Publikasi ini dapat terwujud berkat kerja sama dan bantuan dari berbagai pihak baik instansi pemerintah maupun swasta. Kepada semua pihak yang telah memberikan bantuan disampaikan penghargaan dan terima kasih yang sebesar-besarnya.

Walaupun publikasi ini telah disiapkan sebaik-baiknya, namun disadari masih ada kekurangan dan kesalahan yang terjadi. Untuk perbaikan publikasi ini, tanggapan dan saran yang bersifat konstruktif dari para pemakai sangat diharapkan.

Selong, Agustus 2017  
Kepala BPS  
Kabupaten Lombok Timur

Drs. Muhamad Saphoan



## **INTRODUCTION**

*Lombok Timur Regency in Figures 2017 is a yearly publication that published by Statistics of Lombok Timur Regency. It is recognized that this publication do not fully meet the expectations of the users of the data, especially the planners. however, this publication is expected to help complete the preparation of development plans in Lombok Timur Regency.*

*This publication can be realized due to the cooperation and assistance from various parties, both government and private agencies. To all those who have provided assistance appreciation and thanks.*

*Although this publication has been prepared as well as possible, but realize there are still shortcomings and mistakes. For the improvement of this publication, feedback and constructive suggestions from users is expected.*

*Selong, Agustus 2017  
Chief Statistician of  
Lombok Timur Regency*

**Drs. Muhamad Saphoan**

---

## DAFTAR ISI/ CONTENTS

peta Wilayah Kabupaten Lombok Timur / <i>Map Of Lombok Timur Regency</i> .....	v
Kepala Bps Kabupaten Lombok Timur .....	VII
<i>Chief Statistician Of Lombok Timur Regency</i> .....	VII
Kata Pengantar .....	IX
<i>Introduction</i> .....	x
Daftar Isi/ <i>Contents</i> .....	XI
Daftar Tabel/ <i>List Of Tables</i> .....	XIII
Daftar Grafik .....	XXXIV
<b>1. Geografi Dan Iklim</b> .....	<b>1</b>
1.1. GEOGRAFI / <i>GEOGRAPHY</i> .....	7
1.2. IKLIM / <i>CLIMATE</i> .....	17
<b>2. Pemerintahan/ <i>Government</i></b> .....	<b>21</b>
2.1 ADMINISTRASI PEMERINTAHAN / <i>GOVERNMENT ADMINISTRATION</i> .....	27
2.3 DEWAN PERWAKILAN RAKYAT DAERAH / <i>REGIONAL HOUSE OF REPRESENTATIVE</i> .....	31
2.4 KEPEGAWAIAN DAERAH / <i>CIVIL SERVANT</i> .....	37
2.5 PELAYANAN MASYARAKAT <i>COMMUNITY SERVICES</i> .....	43
<b>3. Penduduk Dan Ketenagakerjaan/ <i>Population And Employment</i></b> .....	<b>49</b>
3.1. PENDUDUK / <i>POPULATION</i> .....	55
3.2. KETENAGAKERJAAN / <i>EMPLOYMENT</i> .....	87
<b>4. Sosial / <i>Social</i></b> .....	<b>101</b>
4.1. PENDIDIKAN / <i>EDUCATION</i> .....	107
4.2. KESEHATAN / <i>HEALTH</i> .....	127
4.3. AGAMA / <i>RELIGION</i> .....	147
4.4. SOSIAL LAINNYA / <i>OTHER SOCIAL AFFAIRS</i> .....	151
<b>5. Pertanian/ <i>Agriculture</i></b> .....	<b>155</b>
5.1. TANAMAN PANGAN / <i>FOOD CROPS</i> .....	161
5.2. HOLTIKULTURA / <i>HOLTICULTURE</i> .....	171
5.3. PERKEBUNAN / <i>PLANTATION</i> .....	177
5.4. PETERNAKAN / <i>LIVE STOCK</i> .....	181

5.5.	PERIKANAN / <i>FISHERY</i> .....	187
<b>6.</b>	<b>Industri, Pertambangan, Dan Energi/ <i>Industrial, Mining And Energy</i> .....</b>	<b>191</b>
6.1.	INDUSTRI / <i>INDUSTRY</i> .....	197
6.2.	ENERGI / <i>ENERGY</i> .....	201
<b>7.</b>	<b>Perdagangan Dan Pariwisata/ <i>Trade And Tourism</i> .....</b>	<b>207</b>
7.1.	PERDAGANGAN / <i>TRADE</i> .....	213
7.2.	PARIWISATA / <i>TOURISM</i> .....	221
<b>8.</b>	<b>Transportasi Dan Komunikasi/ <i>Transportation And Communication</i> .....</b>	<b>225</b>
8.1.	TRANSPORTASI / <i>TRANSPORTATION</i> .....	231
8.2.	KOMUNIKASI / <i>COMMUNICATION</i> .....	237
<b>9.</b>	<b>Kuangan, Harga, Dan Konsumsi Penduduk/ <i>Finance, Price And Peoples Consumption</i> .....</b>	<b>241</b>
9.1.	KEUANGAN DAERAH / <i>PUBLIC FINANCE</i> .....	247
9.2.	INFLASI DAN HARGA / <i>INFLATION AND PRICES</i> .....	251
9.3.	KONSUMSI PENDUDUK / <i>PEOPLES CONSUMPTION</i> .....	257
<b>10.</b>	<b>Pendapatan Regional/ <i>Regional Income</i> .....</b>	<b>263</b>
10.1.	ATAS DASAR HARGA BERLAKU / <i>CURRENT MARKET PRICE</i> .....	269
10.2.	ATAS DASAR HARGA KONSTAN / <i>CONSTANT PRICE</i> .....	273
<b>11.</b>	<b>Perbandingan Antarwilayah/ <i>Comparisons Between Regions</i> .....</b>	<b>277</b>
11.1.	KEPENDUDUKAN / <i>POPULATION CONDITION</i> .....	283
11.2.	PEREKONOMIAN / <i>ECONOMICS CONDITION</i> .....	289

---

## DAFTAR TABEL/ LIST OF TABLES

<b>1.</b>	<b>GEOGRAFI DAN IKLIM.....</b>	<b>1</b>
1.1.	GEOGRAFI / <i>GEOGRAPHY</i> .....	7
1.1.1.	Letak Geografis Kabupaten Lombok Timur <i>Geographical Location of Lombok Timur Regency</i> .....	9
1.1.2.	Luas Wilayah Menurut Kecamatan di Kabupaten Lombok Timur, 2016 <i>Area of Lombok Timur Regency by Districts 2016</i> .....	10
1.1.3.	Tinggi Wilayah di Atas Permukaan Laut (DPL) Menurut Kecamatan di Kabupaten Lombok Timur, 2016 <i>High Capital District of Sea Water surface, 2016</i> .....	11
1.1.4.	Jarak dari Ibukota Kabupaten ke Ibukota Kecamatan di Kabupaten Lombok Timur <i>Capital District and Distance From Capital Regency</i> .....	12
1.1.5.	Banyaknya Desa, Jumlah Penduduk, dan Rumah Tangga di Desa yang Memiliki Batas dengan Laut di Kabupaten Lombok Timur, 2015 <i>Number of Villages, Population and Household in the village of Has Limits Sea, 2015</i> .....	13
1.1.6.	Luas Lahan (ha) Menurut Kecamatan dan Jenis Lahan di Kabupaten Lombok Timur, 2016 <i>Area by Disticts and Kinds of Lombok Timur Regency, 2016</i> .....	14
1.1.7.	Luas Lahan Sawah (ha) Menurut Jenis Penanaman dan Kecamatan di Kabupaten Lombok Timur, 2016 <i>Wet Land by Type of Plantation in Lombok Timur Regency by District 2016</i> .....	15
1.2.	IKLIM / <i>CLIMATE</i> .....	17
1.2.1.	Rata-rata Jumlah Hari Hujan dan Curah Hujan Setiap Bulan di Kabupaten Lombok Timur, 2016 <i>Number of Rain Days and Rainfall Per Month of Lombok Timur Regency, 2016</i> .....	19

<b>2.</b>	<b>PEMERINTAHAN/ GOVERNMENT.....</b>	<b>21</b>
2.1	ADMINISTRASI PEMERINTAHAN / GOVERNMENT ADMINISTRATION .....	27
2.1.1.	Bupati Lombok Timur dan Masa Jabatannya <i>Regent of Lombok Timur Regency and Terms.....</i>	29
2.1.2.	Banyaknya Desa, Kelurahan, Lingkungan, Dusun, dan Rukun Tetangga Menurut Kecamatan di Kabupaten Lombok Timur, 2016 <i>Government administration at Villages by Districts at Lombok Timur Regency, 2016 .....</i>	30
2.3	DEWAN PERWAKILAN RAKYAT DAERAH / REGIONAL HOUSE OF REPRESENTATIVE.....	31
2.3.1.	Banyaknya Anggota DPRD Menurut Partai Politik dan Jenis Kelamin Kabupaten Lombok Timur, 2016 <i>Members of Local Parlement of Lombok Timur Regency by Political Party and Sex, 2016.....</i>	33
2.3.2.	Jumlah Anggota DPRD Kabupaten Lombok Timur Menurut Tingkat Pendidikan dan Jenis Kelamin, 2016 <i>Members of Local Parlement of Lombok Timur Regency by Eduction and Sex, 2016 .....</i>	34
2.3.3.	Banyaknya Keputusan DPRD Menurut Jenis Keputusan di Kabupaten Lombok Timur, 2012 - 2016 <i>Number of Regulation/ Decision Production by Local of Representative of Lombok Timur Regency, 2012-2016.....</i>	35
2.4	KEPEGAWAIAN DAERAH / CIVIL SERVANT .....	37
2.4.1.	Banyaknya Pegawai Negeri Sipil (PNS) Menurut Tingkat Pendidikan yang Ditamatkan dan Jenis Kelamin di Kabupaten Lombok Timur, 2016 <i>Number Government Staff of Lombok Timur Regency by Education and Sex, 2016 .....</i>	39
2.4.2.	Banyaknya Pegawai Negeri Sipil (PNS) Menurut Dinas/Instansi Pemerintah dan Golongan di Kabupaten Lombok Timur, 2016 <i>Number Government Staff of Lombok Timur Regency by Organization Unit and Rank, 2016.....</i>	40

2.5.	PELAYANAN MASYARAKAT <i>COMMUNITY SERVICES</i> .....	43
2.5.1.	Banyaknya Surat Nikah yang Dikeluarkan Menurut Kecamatan di Kabupaten Lombok Timur, 2011 - 2015 <i>The amount of the Marriage Certificate issued According to the District at Lombok Timur Regency, 2011 - 2015</i> .....	45
2.5.2.	Banyaknya Kepemilikan Akta Kelahiran Menurut Kecamatan di Kabupaten Lombok Timur, 2014 - 2016 <i>The number of Ownership Birth Certificates According by Districts at Lombok Timur Regency, 2014 – 2016</i> .....	46
2.5.3.	Banyaknya Perkara yang Dilaporkan dan Diselesaikan di Kabupaten Lombok Timur, 2014-2016 <i>Number of Cases Reported and Settled at Lombok Timur Regency, 2014-2016</i> .....	47
2.5.4.	Banyaknya Narapidana Menurut Bulan dan Jenis Kelamin di Kabupaten Lombok Timur, 2016 <i>Numbers of Prisoners by Month and Sex at Lombok Timur Regency, 2016</i> .....	48
<b>3.</b>	<b>PENDUDUK DAN KETENAGAKERJAAN/ <i>POPULATION AND EMPLOYMENT</i></b> .....	<b>49</b>
3.1.	PENDUDUK / <i>POPULATION</i> .....	55
3.1.1.	Proyeksi Penduduk Menurut Jenis Kelamin Kabupaten Lombok Timur, 2010 – 2020 <i>Projected Population by Sex at Lombok Timur Regency, 2010-2020</i> .....	57
3.1.2.	Luas Wilayah dan Jumlah Penduduk Menurut Kecamatan di Kabupaten Lombok Timur, 2016 <i>Territory and Population Size by District at Lombok Timur Regency, 2016</i> .....	58
3.1.3.	Jumlah Penduduk dan Laju Pertumbuhan Penduduk di Kabupaten Lombok Timur , 2010-2016 <i>Population and Growth at Lombok Timur Regency</i> .....	59

3.1.4.	Banyaknya Penduduk Menurut Kecamatan dan Jenis Kelamin di Kabupaten Lombok Timur, 2016 <i>Number of Population by District and Sex at Lombok Timur Regency, 2016</i> .....	60
3.1.5.	Banyaknya Penduduk, Rumah Tangga, dan Rata-rata Anggota Rumah Tangga di Kabupaten Lombok Timur, 2010 – 2015 <i>Number of Population, Household and average of household members at Lombok Timur Regency, 2010-2015</i> .....	61
3.1.6.	Banyaknya Penduduk Menurut Kelompok Umur dan Jenis Kelamin di Kabupaten Lombok Timur, 2016 <i>Number of Population by Age and Sex at Lombok Timur Regency, 2016</i> .....	62
3.1.7.	Banyaknya Penduduk Menurut Usia Produktif - Tidak Produktif dan Kecamatan di Kabupaten Lombok Timur, Number of <i>Population by productivity ages and Districk at Lombok Timur Regency, 2016</i> .....	63
3.1.8.	Proyeksi Penduduk Menurut Kelompok Umur Sasaran Program Kabupaten Lombok Timur, 2016 <i>Projected Population by School Age at Lombok Timur Regency, 2016</i> .....	64
3.1.9.	Jumlah Penduduk Menurut Desa dan Jenis Kelamin di Kecamatan Keruak, 2016 <i>Number of Population by Village and Sex at Keruak District, 2016</i> .....	65
3.1.10.	Jumlah Penduduk Menurut Desa dan Jenis Kelamin di Kecamatan Jerowaru, 2016 <i>Number of Population by Village and Sex at Jerowaru District, 2016</i> .....	66
3.1.11.	Jumlah Penduduk Menurut Desa dan Jenis Kelamin di Kecamatan Sakra, 2016 <i>Number of Population by Village and Sex at Sakra District, 2016</i> .....	67



3.1.12.	Jumlah Penduduk Menurut Desa dan Jenis Kelamin di Kecamatan Sakra Barat, 2016 <i>Number of Population by Village and Sex at Sakra Barat District, 2016</i> .....	68
3.1.13.	Jumlah Penduduk Menurut Desa dan Jenis Kelamin di Kecamatan Sakra Timur, 2016 <i>Number of Population by Village and Sex at Sakra Timur District, 2016</i> .....	69
3.1.14.	Jumlah Penduduk Menurut Desa dan Jenis Kelamin di Kecamatan Terara, 2016 <i>Number of Population by Village and Sex at Terara District, 2016</i> .....	70
3.1.15.	Jumlah Penduduk Menurut Desa dan Jenis Kelamin di Kecamatan Montong Gading, 2016 <i>Number of Population by Village and Sex at Montong Gading District, 2016</i> .....	71
3.1.16.	Jumlah Penduduk Menurut Desa dan Jenis Kelamin di Kecamatan Sikur, 2016 <i>Number of Population by Village and Sex at Sikur District, 2016</i> .....	72
3.1.17.	Jumlah Penduduk Menurut Desa dan Jenis Kelamin di Kecamatan Masbagik, 2016 <i>Number of Population by Village and Sex at Masbagik District, 2016</i> .....	73
3.1.18.	Jumlah Penduduk Menurut Desa dan Jenis Kelamin di Kecamatan Pringgasela, 2016 <i>Number of Population by Village and Sex at Pringgasela District, 2016</i> .....	74
3.1.19.	Jumlah Penduduk Menurut Desa dan Jenis Kelamin di Kecamatan Sukamulia, 2016 <i>Number of Population by Village and Sex at Sukamulia District, 2016</i> .....	75

3.1.20.	Jumlah Penduduk Menurut Desa dan Jenis Kelamin di Kecamatan Suralaga, 2016 <i>Number of Population by Village and Sex at Suralaga District, 2016</i> .....	76
3.1.21.	Jumlah Penduduk Menurut Desa dan Jenis Kelamin di Kecamatan Selong, 2016 <i>Number of Population by Village and Sex at Selong District, 2016</i> .....	77
3.1.22.	Jumlah Penduduk Menurut Desa dan Jenis Kelamin di Kecamatan Labuhan Haji, 2016 <i>Number of Population by Village and Sex at Labuhan Haji District, 2016</i> .....	78
3.1.23.	Jumlah Penduduk Menurut Desa dan Jenis Kelamin di Kecamatan Pringgabaya, 2016 <i>Number of Population by Village and Sex at Pringgabaya District, 2016</i> .....	79
3.1.24.	Jumlah Penduduk Menurut Desa dan Jenis Kelamin di Kecamatan Suela, 2016 <i>Number of Population by Village and Sex at Suela District, 2016</i> .....	80
3.1.25.	Jumlah Penduduk Menurut Desa dan Jenis Kelamin di Kecamatan Aikmel, 2016 <i>Number of Population by Village and Sex at Aikmel District, 2016</i> .....	81
3.1.26.	Jumlah Penduduk Menurut Desa dan Jenis Kelamin di Kecamatan Wanasaba, 2016 <i>Number of Population by Village and Sex at Wanasaba District, 2016</i> .....	82
3.1.27.	Jumlah Penduduk Menurut Desa dan Jenis Kelamin di Kecamatan Sembalun, 2016 <i>Number of Population by Village and Sex at Sembalun District, 2016</i> .....	83

3.1.28.	Jumlah Penduduk Menurut Desa dan Jenis Kelamin di Kecamatan Sambelia, 2016 <i>Number of Population by Village and Sex at Sambelia District, 2016</i> .....	84
3.1.29.	Persentase Perempuan yang Pernah Kawin Berumur 10 Tahun Ke Atas menurut Umur Perkawinan Pertama di Kabupaten Lombok Timur, 2016 <i>Proportion of Female Population Age 10 Years and Over Who Ever Married by First Marriage Age at Lombok Timur Regency, 2015</i> .....	85
3.1.30.	Persentase Penduduk Usia 10 Tahun Keatas Menurut Status Perkawinan di Kabupaten Lombok Timur, 2016 <i>Proportion of Population age 10 years and over by Marital Status at Lombok Timur Regency, 2016</i> .....	86
3.2.	KETENAGAKERJAAN / <i>EMPLOYMENT</i> .....	87
3.2.1.	Penduduk Berumur 15 tahun Keatas Menurut Jenis Kegiatan Utama di Kabupaten Lombok Timur, 2013 – 2015 <i>Population Aged 15 and above by Type of Main Activities in Lombok Timur Regency, 2013 - 2015</i> .....	89
3.2.2.	Penduduk Berumur 15 Tahun Keatas Menurut Jenis Kegiatan Utama dan Jenis Kelamin di Kabupaten Lombok Timur, 2015 <i>Population Aged 15 Years and Over by Type of Main Activity and Sex in Lombok Timur District, 2015</i> .....	90
3.2.3.	Penduduk Berumur 15 Tahun Keatas Menurut Jenis Kegiatan Utama dan Pendidikan yang Ditamatkan di Kabupaten Lombok Timur, 2015 <i>Population Aged 15 Years and Over by Principal Activity and Educational Attainment in Lombok Timur Regency, 2015</i> .....	91
3.2.4.	Jumlah Penduduk Berumur 15 Tahun Keatas Yang Bekerja Menurut Kelompok Umur dan Jenis Kelamin, 2015 <i>Number of Population Aged 15 Years and Over Who Worked by Age Group and Sex, 2015</i> .....	92

3.2.5.	Penduduk Berumur 15 Tahun Keatas yang Bekerja Menurut Lapangan Usaha dan Jenis Kelamin di Kabupaten Lombok Timur, 2015 <i>Population Aged 15 Years and Over Who Worked by Business Field and Sex in Lombok Timur Regency, 2015</i> .....	93
3.2.6.	Penduduk Berumur 15 Tahun Keatas Menurut Status Pekerjaan Utama dan Jenis Kelamin di Kabupaten Lombok Timur, 2015 <i>Population Aged 15 Years and Over by Main Employment Status and Sex in Lombok Timur Regency, 2015</i> .....	94
<b>3.2.7.</b>	<b>Penduduk Berumur 15 Tahun Keatas Menurut Jam Kerja Seluruh Pekerjaan dan Jenis Kelamin di Kabupaten Lombok Timur, 2015</b> <i>Population Aged 15 Years and Over by Working Hours of All Occupation and Sex in Lombok Timur Regency, 2015</i> .....	95
<b>3.2.8.</b>	<b>Jumlah Penduduk Berumur 15 Tahun Keatas Yang Mencari Pekerjaan Menurut Pendidikan Tertinggi Yang Ditamatkan dan Jenis Kelamin, 2015</b> <i>Population Aged 15 Years and Over Who Seek Occupation by Educational Attainment and Gender, 2015</i> .....	96
3.2.9.	Jumlah Pencari Kerja yang Teraftar dan yang Dapat Ditempatkan Menurut Tingkat Pendidikan yang Ditamatkan dan Jenis Kelamin di Kabupaten Lombok Timur, 2016 <i>Number of Registered Seekers and Can Be Listed by Level of Education and Sex in Lombok Timur Regency, 2016</i> .....	97
3.2.10.	Banyaknya Tenaga Kerja Indonesia (TKI) yang Diberangkatkan Menurut Negara Tujuan di Kabupaten Lombok Timur, 2016 <i>Number of Indonesian Workers (TKI) Deported by Destination Country in Lombok Timur Regency, 2016</i> .....	98
3.2.11.	Banyaknya Tenaga Kerja Indonesia (TKI) yang Diberangkatkan Menurut Bidang Pekerjaan, 2016 <i>Number of Indonesian Migrant Workers (TKI) Deployed by the Field of Work, 2016</i> .....	99

<b>4.</b>	<b>SOSIAL / SOCIAL .....</b>	<b>101</b>
4.1.	PENDIDIKAN / EDUCATION .....	107
4.1.1.	Persentase Penduduk Berumur 10 Tahun Keatas Menurut Jenis Kelamin dan Kemampuan Baca Tulis di Kabupaten Lombok Timur, 2013 – 2016 <i>Percentage of Population Aged 10 Years and Over by Sex and Writing Skill in Lombok Timur Regency, 2013 - 2016 .....</i>	109
4.1.2.	Angka Partisipasi Sekolah di Kabupaten Lombok Timur, 2014 – 2016 <i>School Participation Rate in Lombok Timur Regency, 2014 - 2016.....</i>	110
4.1.3.	Banyaknya Sekolah, Murid, dan Rasio Murid-Guru Sekolah Dasar (SD) Menurut Kecamatan di Kabupaten Lombok Timur, 2016 <i>Number of Schools, Pupils, and Ratios of Primary School Teachers (SD) by District in Lombok Timur Regency, 2016.....</i>	111
4.1.4.	Banyaknya Sekolah, Murid, dan Rasio Murid-Guru Madrasah Ibtidaiyah (MI) Menurut Kecamatan di Kabupaten Lombok Timur, 2016 <i>Number of Schools, Students, and Ratio of Pupils-Teachers of Madrasah Ibtidaiyah (MI) by District in Lombok Timur Regency, 2016 .....</i>	113
4.1.5.	Banyaknya Sekolah, Murid, dan Rasio Murid-Guru Sekolah Menengah Pertama (SMP) Menurut Kecamatan di Kabupaten Lombok Timur, 2016 <i>Number of Schools, Students, and Ratios of Junior High School Teachers (SMP) by District in Lombok Timur Regency, 2016 .....</i>	115
4.1.6.	Banyaknya Sekolah, Murid, dan Rasio Murid-Guru Madrasah Tsanawiyah (MTs) Menurut Kecamatan di Kabupaten Lombok Timur, 2016 <i>Number of Schools, Students, and Ratios of Madrasah Tsanawiyah (MTs) Students by District in Lombok Timur Regency, 2016 .....</i>	117

4.1.7.	Banyaknya Sekolah, Murid, dan Rasio Murid-Guru Sekolah Menengah Atas (SMA) Menurut Kecamatan di Kabupaten Lombok Timur, 2016 <i>Number of Schools, Students, and Ratios of Senior High School Teachers (SMA) by District in Lombok Timur Regency, 2016</i> .....	120
4.1.8.	Banyaknya Sekolah, Murid, dan Rasio Murid-Guru Madrasah Aliyah (MA) Menurut Kecamatan di Kabupaten Lombok Timur, 2016 <i>Number of Schools, Students and Ratios of Madrasah Aliyah (MA) Students by District in Lombok Timur Regency, 2016</i> .....	122
4.1.9.	Banyaknya Sekolah, Murid, dan Rasio Murid-Guru Sekolah Menengah Kejuruan (SMK) Menurut Kecamatan di Kabupaten Lombok Timur, 2016 <i>Number of Schools, Students, and Ratios of Vocational High School Teachers (SMK) by District in Lombok Timur Regency, 2016</i> .....	124
4.2.	KESEHATAN / HEALTH.....	127
4.2.1.	Banyaknya Fasilitas Kesehatan di Kabupaten Lombok Timur, 2012 – 2016 <i>Number of Health Facilities in Lombok Timur Regency, 2012 - 2016</i> .....	129
4.2.2.	Banyaknya Tenaga Kesehatan Medis Menurut Unit Kerja dan Sarana Pelayanan Kesehatan di Kabupaten Lombok Timur, 2016 <i>Number of Medical Health Personnel According to Work Unit and Health Service Facilities in Lombok Timur Regency, 2016</i> .....	130
4.2.3.	Banyaknya Tenaga Kesehatan Non Medis Menurut Unit Kerja dan Sarana Pelayanan Kesehatan di Kabupaten Lombok Timur, 2016 <i>Number of Non-Medical Health Personnel According to Work Unit and Health Service Facilities in Lombok Timur Regency, 2016</i> .....	132

4.2.4.	Banyaknya Dokter Spesialis, Dokter Umum, dan Dokter Gigi di Sarana Pelayanan Kesehatan di Kabupaten Lombok Timur, 2016 <i>Number of Specialist Doctors, General Practitioners, and Dentists in Health Care Facilities in Lombok Timur Regency, 2016</i> .....	134
4.2.5.	Banyaknya Kelahiran Menurut Penolong Kelahiran di Kabupaten Lombok Timur, 2012 – 2016 <i>Number of Birth According to Birth Supporters in Lombok Timur Regency, 2012 - 2016</i> .....	135
4.2.6.	Banyaknya Balita yang Pernah Mendapat Imunisasi Menurut Jenis Imunisasi di Kabupaten Lombok Timur, 2015-2016 <i>Number of Toddlers Who Ever Got Immunization by Type of Immunization in Lombok Timur Regency, 2015-2016</i> .....	136
4.2.7.	Jumlah Kasus 10 Penyakit Terbanyak di Kabupaten Lombok Timur, 2015-2016 <i>Number of Cases 10 Most Common Diseases in Lombok Timur Regency, 2015-2016</i> .....	137
4.2.8.	Banyaknya Bayi Lahir, Bayi Berat Badan Lahir Rendah (BBLR), BBLR Dirujuk, dan Bergizi Buruk di Kabupaten Lombok Timur, 2012 - 2016 <i>Number of Infants Born, Low Birth Weight (LBW), LBR Referenced, and Bad Nutrition in Lombok Timur Regency, 2012 - 2016</i> .....	138
4.2.9.	Jumlah Ibu Hamil, Melakukan Kunjungan K1, Melakukan Kunjungan K4, KEK, dan Mendapat Tablet Zat Besi (Fe) di Kabupaten Lombok Timur, 2012 - 2016 <i>Number of Pregnant Mothers, Visit K1, Visit K4, KEK, and Get Fe Tablet in Lombok Timur Regency, 2012 - 201</i> .....	139

4.2.10.	Jumlah Remaja Usia 15 – 24 Tahun yang Mendapat Penyuluhan Tentang Kesehatan Reproduksi (Kespro), HIV/AIDS, atau KB Menurut Kecamatan di Kabupaten Lombok Timur, 2016 <i>Number of Adolescents Aged 15 to 24 Years of Outreach on Reproductive Health (Kespro), HIV / AIDS, or Family Planning by District in Lombok Timur Regency, 2016</i> .....	140
4.2.11.	Jumlah Kasus HIV/AIDS, IMS, DBD, Diare, TB, dan Malaria Menurut Kecamatan di Kabupaten Lombok Timur, 2016 <i>Number of HIV / AIDS Cases, STIs, DHF, Diarrhea, TB, and Malaria According by District in Lombok Tlmur Regency, 2016</i> .....	141
4.2.12.	Banyaknya Kematian Ibu Maternal di Kabupaten Lombok Timur, 2012 - 2016 <i>Number of Maternal Maternal Mortality in Lombok Timur Regency, 2012 - 2016</i> .....	142
4.2.13.	Jumlah Kelahiran dan Kematian Bayi yang Dilaporkan di Kabupaten Lombok Timur, 2012 - 2016 <i>Number of Births and Infant Deaths Reported in Lombok Timur Regency, 2012 - 2016</i> .....	143
4.2.14.	Banyaknya Klinik Keluarga Berencana (KKB) dan Pos Pelayanan Keluarga Berencana Desa (PPKBD) Menurut Kecamatan di Kabupaten Lombok Timur, 2016 <i>Number of Family Planning Clinic (KKB) and Village Family Planning Service Post (PPKBD) According to District in Lombok Timur Regency, 2016</i> .....	144
4.2.15.	Banyaknya Pasangan Usia Subur (PUS) dan Peserta KB Aktif Menurut Kecamatan dan Alat KB di Kabupaten Lombok Timur, 2015 .....	145
4.3.	AGAMA / RELIGION .....	147
4.3.1.	Banyaknya Penduduk Menurut Kecamatan dan Agama yang Dianut di Kabupaten Lombok Timur, 2016 <i>Number of Population by Subdistricts and Religions Dabbed in Lombok Timur Regency, 2016</i> .....	149



4.3.2.	Banyaknya Tempat Peribadatan Menurut Kecamatan di Kabupaten Lombok Timur, 2016 <i>Number of Places of Worship According to the District in Lombok Timur Regency, 2016</i> .....	150
4.4.	SOSIAL LAINNYA / <i>OTHER SOCIAL AFFAIRS</i> .....	151
4.4.1.	Banyaknya Keluarga Pra Sejahtera dan Sejahtera I di Kab Lombok Timur 2015 – 2016 <i>Number of Prosperous and Prosperous Families in Lombok Timur Regency 2015 - 2016</i> .....	152
4.4.2.	Garis Kemiskinan dan Penduduk Miskin di Kabupaten Lombok Timur, 2011-2016 <i>Poverty Line and Poor People in Lombok Timur Regency, 2011-2016</i> .....	153
4.4.3.	Banyaknya Kecelakaan dan Korban Lalu Lintas di Kabupaten Lombok Timur, 2011 - 2016 <i>Number of Accidents and Traffic Victims in Lombok Timur Regency, 2011 - 2016</i> .....	154
<b>5.</b>	<b>PERTANIAN/ AGRICULTURE</b> .....	<b>155</b>
5.1.	TANAMAN PANGAN / <i>FOOD CROPS</i> .....	161
5.1.1.	Luas Panen, Produksi, dan Produktivitas Padi Sawah Menurut Kecamatan di Kab. Lombok Timur, 2015 <i>Harvested Area, Production and Productivity of Wet Land Paddy by District in Lombok Timur Regency, 2015</i> .....	163
5.1.2.	Luas Panen, Produksi, dan Produktivitas Padi Ladang Menurut Kecamatan di Kab. Lombok Timur, 2015 <i>Harvested Area, Production and Productivity of Dry Land Paddy by District in Lombok Timur Regency, 2015</i> .....	164
5.1.3.	Luas Panen, Produksi, dan Produktivitas Jagung Menurut Kecamatan di Kab. Lombok Timur, 2015 <i>Harvested Area, Production and Productivity of Maize by District in Lombok Timur Regency, 2015</i> .....	165
5.1.4.	Luas Panen, Produksi, dan Produktivitas Kedelai Menurut Kecamatan di Kab. Lombok Timur, 2015	

	<i>Harvested Area, Production and Productivity of Soybeans by District in Lombok Timur Regency, 2015</i> .....	166
5.1.5.	Luas Panen, Produksi, dan Produktivitas Kacang Tanah Menurut Kecamatan di Kab. Lombok Timur, 2015 <i>Harvested Area, Production and Productivity of Peanuts by District in Lombok Timur Regency, 2015</i> .....	167
5.1.6.	Luas Panen, Produksi, dan Produktivitas Kacang Hijau Menurut Kecamatan di Kab. Lombok Timur, 2015 <i>Harvested Area, Production and Productivity of Mungbean by District in Lombok Timur Regency, 2015</i> .....	168
5.1.7.	Luas Panen, Produksi, dan Produktivitas Ubi Kayu Menurut Kecamatan di Kab. Lombok Timur, 2015 <i>Harvested Area, Production and Productivity of Cassavas by District in Lombok Timur Regency, 2015</i> .....	169
5.1.8.	Luas Panen, Produksi, dan Produktivitas Ubi Jalar Menurut Kecamatan di Kab. Lombok Timur, 2015 <i>Harvested Area, Production and Productivity of Sweet Potatoes by District in Lombok Timur Regency, 2015</i> .....	170
5.2.	HOLTIKULTURA / <i>HOLTICULTURE</i> .....	171
5.2.1.	Luas Panen (ha) Tanaman Sayuran Menurut Kecamatan dan Jenis Sayuran di Kabupaten Lombok Timur, 2016 <i>Harvest Area (ha) Vegetable Plant by District and Type of Vegetables in Lombok Timur Regency, 2016</i> .....	173
5.2.2.	Produksi Tanaman Sayuran (kw) Menurut Kecamatan dan Jenis Sayuran di Kabupaten Lombok Timur, 2016 <i>Production of Vegetable Crops (kw) by District and Type of Vegetables in Lombok Timur Regency, 2016</i> .....	174
5.2.3.	Produksi Buah-buahan (kw) Menurut Kecamatan dan Jenis Buah di Kabupaten Lombok Timur, 2016 <i>Production of Fruits (kw) by District and Fruit Type in Lombok Timur Regency, 2016</i> .....	175

5.3.	PERKEBUNAN / <i>PLANTATION</i> .....	177
5.3.1.	Luas Tanaman Perkebunan (ha) Menurut Kecamatan dan Jenis Tanaman di Kabupaten Lombok Timur, 2016 <i>Area of Plantation Plant (ha) According to District and Plant Type in Lombok Timur Regency, 2016</i> .....	179
5.3.2.	Produksi Tanaman Perkebunan (ton) Menurut Kecamatan dan Jenis Tanaman di Kabupaten Lombok Timur, 2016 <i>Plantation Crop Production (ton) by District and Plant Type in Lombok Timur Regency, 2016</i> .....	180
5.4.	PETERNAKAN / <i>LIVE STOCK</i> .....	181
5.4.1.	Populasi Ternak (ekor) Menurut Kecamatan dan Jenis Ternak di Kabupaten Lombok Timur, 2016 <i>Livestock Population (tails) According to District and Types of Livestock in Lombok Timur Regency, 2016</i> .....	183
5.4.2.	Populasi Ternak Unggas (ekor) Menurut Kecamatan dan Jenis Unggas di Kabupaten Lombok Timur, 2016 <i>Poultry Livestock Population (tails) According to District and Types of Poultry in Lombok Timur Regency, 2016</i> .....	184
5.4.3.	Jumlah Ternak yang Dipotong di Rumah/Tempat Pemotongan Hewan Menurut Jenis Ternak di Kabupaten Lombok Timur, 2016 <i>Number of Livestock Slaughtered at Home / Slaughterhouse by Type of Livestock in Lombok Timur Regency, 2016</i> .....	185
5.5.	PERIKANAN / <i>FISHERY</i> .....	187
5.5.1.	Produksi Perikanan Tangkap (ton) Menurut Kecamatan dan Subsektor di Kabupaten Lombok Timur, 2015 – 2016 <i>Capture Fishery Production (ton) by District and Sub-sector in Lombok Timur Regency, 2015 - 2016</i> .....	189
5.5.2.	Jumlah Perahu/Kapal Menurut Kecamatan dan Jenis Kapal di Kabupaten Lombok Timur, 2015 <i>Number of Boats / Boats by District and Ship Type in Lombok Timur Regency, 2015</i> .....	190

<b>6.</b>	<b>INDUSTRI, PERTAMBANGAN, DAN ENERGI/ INDUSTRIAL, MINING AND ENERGY .....</b>	<b>191</b>
6.1.	INDUSTRI / <i>INDUSTRY</i> .....	197
6.1.1.	Indikator Perusahaan/Usaha Industri Formal Menurut Cabang Industri di Kabupaten Lombok Timur, 2016 <i>Indicators of Formal Industrial Companies / Enterprises According to Industrial Branches in Lombok Timur Regency, 2016 .....</i>	199
6.1.2.	Banyaknya Perusahaan Menurut Bentuk Badan Hukum di Kabupaten Lombok Timur, 2016 <i>Number of Companies According to Legal Entity in Lombok Timur Regency, 2016 .....</i>	200
6.2.	ENERGI / <i>ENERGY</i> .....	201
6.2.1.	Indikator Kelistrikan pada PLN Rayon Pringgabaya Kabupaten Lombok Timur, 2012-2016 <i>Electricity Indicators at PLN Rayon Pringgabaya Lombok Timur Regency, 2012-2016 .....</i>	203
6.2.2.	Banyaknya Pelanggan PDAM Menurut Jenis Konsumen di Kabupaten Lombok Timur, 2011 - 2015 <i>Number of PDAM Subscribers by Consumer Type in Lombok Timur Regency, 2011 - 2015.....</i>	204
6.2.3.	Banyaknya Air Minum yang Disalurkan (ribu m <sup>3</sup> ) Menurut Jenis Konsumen di Kabupaten Lombok Timur, 2011 - 2015 <i>Number of Drinking Water Distribution (thousand m3) According to Consumer Type in Lombok Timur Regency, 2011 - 2015 .....</i>	205
<b>7.</b>	<b>PERDAGANGAN DAN PARIWISATA/ TRADE AND TOURISM .....</b>	<b>207</b>
7.1.	PERDAGANGAN / <i>TRADE</i> .....	213
7.1.1.	Banyaknya Sarana Perdagangan Menurut Jenisnya per Kecamatan di Kabupaten Lombok Timur, 2016 <i>Number of Trade Facilities by Type and District in Lombok Timur Regency, 2016.....</i>	215

7.1.2.	Jumlah Koperasi Menurut Kecamatan dan Jenis Koperasi di Kabupaten Lombok Timur, 2011-2016 <i>Number of Cooperatives by District and Type of Cooperation in Lombok Timur Regency, 2011-2016</i> .....	216
7.1.3.	Jumlah anggota Simpanan dan Aset Koperasi menurut jenisnya Tahun 2016 <i>Total members of Deposits and Assets of Cooperatives by type Year 2016</i> .....	217
7.1.4.	Perkembangan dan klasifikasi UKM selama 5 tahun terakhir di Kabupaten Lombok Timur 2011-2016 <i>The development and classification of UMKM for the last 5 years in Lombok Timur Regency 2011-2016</i> .....	218
7.1.5.	Penyaluran BBM (ribu liter) di Kabupaten Lombok Timur 2011-2016 <i>Distribution of fuel (thousand liters) in Lombok Timur regency 2011-2016</i> .....	220
7.2.	PARIWISATA / <i>TOURISM</i> .....	221
7.2.1.	Banyaknya Hotel Menurut Kategorinya di Kabupaten Lombok Timur, 2011 – 2016 <i>Number of Hotels by Category in Lombok Timur Regency, 2011 - 2016</i> .....	223
7.2.2.	Banyaknya Akomodasi, Kamar, dan Tempat Tidur yang Tersedia di Kabupaten Lombok Timur, 2011 – 2016 <i>Number of Accommodations, Rooms and Beds Available in East Lombok Regency, 2011 - 2016</i> .....	224
<b>8.</b>	<b>TRANSPORTASI DAN KOMUNIKASI/ <i>TRANSPORTATION AND COMMUNICATION</i></b> .....	<b>225</b>
8.1.	TRANSPORTASI / <i>TRANSPORTATION</i> .....	231
8.1.1.	Panjang Jalan (km) Menurut Pemerintahan yang Berwenang di Kabupaten Lombok Timur, 2012 – 2016 <i>Length of Road (km) According to the Authorized Government in Lombok Timur Regency, 2012 - 2016</i> .....	233

8.1.2.	Panjang Jalan Kabupaten dan Jalan Desa (km) Menurut Jenis Permukaan di Kab Lombok Timur 2012 – 2016 <i>Length of District Road and Village Road (km) By Type of Surface in Lombok Timur Regency 2012 - 2016</i> .....	234
8.1.3.	Panjang Jalan Kabupaten (km) Menurut Kondisi Jalan di Kab Lombok Timur 2012 – 2016 <i>Length of District Road (km) According to Road Condition in Regency of Lombok Timur Regency, 2012 - 2016</i> .....	235
8.2.	KOMUNIKASI / <i>COMMUNICATION</i> .....	237
8.2.1.	Lalu Lintas Rekening Giro. Wesel Pos dan Tabanas Pada Kantor PT. Pos Indonesia Cabang Selong Tahun 2016 <i>Giro Account Traffic. Wesel Post and Tabanas At Office PT. Pos Indonesia Branch Selong Year 2016</i> .....	239
8.2.2.	Lalu Lintas Surat Pos dan Pos Paket yang Melalui Kantor PT. Pos Indonesia Cabang Selong Tahun 2016 <i>Traffic Postal Mail and Package Post Through Office PT. Pos Indonesia Branch Selong Year 2016</i> .....	240
<b>9.</b>	<b>KEUANGAN, HARGA, DAN KONSUMSI PENDUDUK/ <i>FINANCE, PRICE AND PEOPLES CONSUMPTION</i></b> .....	<b>241</b>
9.1.	KEUANGAN DAERAH / <i>PUBLIC FINANCE</i> .....	247
9.1.1.	Realisasi Pendapatan Daerah (juta rupiah) Menurut Jenis Penerimaan di Kabupaten Lombok Timur, 2014 – 2016 <i>Realization of Regional Income (million rupiah) By Type of Receipts in Lombok Timur Regency, 2014 - 2016</i> .....	249
9.1.2.	Realisasi Belanja Daerah (juta rupiah) Menurut Jenis Pengeluaran di Kabupaten Lombok Timur, 2014 – 2016 <i>Realization of Regional Expenditure (million rupiahs) by Type of Expenditure in Lombok Timur Regency, 2014 - 2016</i> .....	250
9.2.	INFLASI DAN HARGA / <i>INFLATION AND PRICES</i> .....	251
9.2.1.	Harga Eceran (rupiah) Beberapa Jenis Barang Kebutuhan Pokok di Kabupaten Lombok Timur, 2016 <i>Retail Price (rupiah) Several Kinds of Basic Goods in East Lombok, 2016</i> .....	253

9.3.	KONSUMSI PENDUDUK / <i>PEOPLES CONSUMPTION</i> .....	257
9.3.1.	Pengeluaran Rata-rata per Kapita Sebulan Menurut Kelompok Barang Makanan di Kabupaten Lombok Timur, 2015 <i>Average Monthly Expenditure per Month by Foodstuffs Group in East Lombok, 2015</i> .....	259
9.3.2.	Pengeluaran Rata-rata per Kapita Sebulan Menurut Kelompok Barang Bukan Makanan di Kabupaten Lombok Timur, 2015 <i>Average Expenditure per Month Per Capita by Non-Food Goods Group in East Lombok, 2015</i> .....	260
9.3.3.	Persentase Rumah Tangga Menurut Kelompok Pengeluaran Per Kapita dan Klasifikasi Daerah Tempat Tinggal Tahun 2016 <i>Percentage of Households by Per Capita Expenditure Groups and Residential Classification Year 2016</i> .....	261
9.3.4.	Rata-Rata Pengeluaran Per Kapita Menurut Kelompok Pengeluaran di Kabupaten Lombok Timur Tahun 2016 (Rupiah) <i>Average Per Capita Expenditure by Expenditure Group in Lombok Timur Regency 2016 (Rupiah)</i> .....	262
<b>10.</b>	<b>PENDAPATAN REGIONAL/ REGIONAL INCOME</b> .....	<b>263</b>
10.1.	ATAS DASAR HARGA BERLAKU / <i>CURRENT MARKET PRICE</i> .....	269
10.1.1.	Produk Domestik Regional Bruto Atas Dasar Harga Berlaku (juta rupiah) Menurut Kategori di Kabupaten Lombok Timur, 2014 – 2016 <i>Gross Domestic Regional Product at Current Price (million rupiahs) By Category in Lombok Timur Regency, 2014 - 2016</i> .....	271

10.1.2.	Distribusi Persentase Produk Domestik Regional Bruto Atas Dasar Harga Berlaku Menurut Kategori di Kabupaten Lombok Timur, 2014 – 2016 <i>Percentage of Gross Domestic Regional Product at Current Market Prices by Category in Lombok Timur Regency, 2014 - 2016</i> .....	272
10.2.	ATAS DASAR HARGA KONSTAN / <i>CONSTANT PRICE</i> .....	273
10.2.1.	Produk Domestik Regional Bruto Atas Dasar Harga Konstan Tahun 2010 (juta rupiah) Menurut Kategori di Kabupaten Lombok Timur, 2014 – 2016 <i>Gross Domestic Regional Producty at Constant Price 2010 by Category at Lombok Timur Regency, 2014-2016</i> .....	275
10.2.2.	Laju Pertumbuhan Produk Domestik Regional Bruto Atas Dasar Harga Konstan Tahun 2010 Menurut Kategori di Kabupaten Lombok Timur, 2014 – 2016 <i>Growth of Gross Domestic Regional Product at Contant Price Year 2010 by Category at Lombok Timur Regency, 2014-2016</i> .....	276
<b>11.</b>	<b>PERBANDINGAN ANTARWILAYAH/ <i>COMPARISONS</i></b> <b><i>BETWEEN REGIONS</i></b> .....	<b>277</b>
11.1.	KEPENDUDUKAN / <i>POPULATION CONDITION</i> .....	283
11.1.1.	Jumlah Penduduk Pertengahan Tahun (orang) Menurut Kabupaten/Kota di Propinsi Nusa Tenggara Barat, 2016 – 2016 <i>Population Mid-Year (person) by Regency / City in Nusa Tenggara Barat Province, 2016 - 2016</i> .....	285
11.1.2.	Persentase Penduduk Miskin Menurut Kabupaten/Kota di Propinsi Nusa Tenggara Barat, 2015 – 2016 <i>Percentage of Poor People by Regency/City at Nusa Tenggara Barat Province, 2015-2016</i> .....	286



11.1.3.	Indeks Pembangunan Manusia (IPM) Menurut Kabupaten/Kota di Prov, Nusa Tenggara Barat, 2015-2016 <i>Human Development Index by Regency/City at Nusa Tenggara Barat Province, 2015-2016</i> .....	287
11.2.	PEREKONOMIAN / <i>ECONOMICS CONDITION</i> .....	289
11.2.1.	Laju Pertumbuhan Produk Domestik Regional Bruto Atas Dasar Harga Konstan Tahun 2010 (Tanpa Tambang) Menurut Kabupaten/Kota di Prov, Nusa Tenggara Barat, 2014 – 2016 <i>Groth of Gross Domestic Regional Bruto at Constant Price Year 2010 (Without Mining) by Regency/City at Nusa Tenggara Barat Province, 2014-2016</i> .....	291

---

## DAFTAR GRAFIK

<b>Grafik 1 Luas Lahan Sawah Menunut Jenis Penanamannya di Kabupaten Lombok Timur, 2016 .....</b>	<b>5</b>
<b>Grafik 2 Jumlah PNS Daerah Berdasarkan Tingkat Pendidikan di Kabupaten Lombok Timur, 2016 .....</b>	<b>25</b>
<b>Grafik 3 Proyeksi Penduduk Kabupaten Lombok Timur, 2010 - 2020 .....</b>	<b>53</b>
<b>Grafik 4 Persentase Penduduk Miskin di Kabupaten Lombok Timur, 2007 – 2016 .....</b>	<b>105</b>
<b>Grafik 5 Produksi Padi di Kabupaten Lombok Timur, 2006 – 2015.....</b>	<b>159</b>
<b>Grafik 6 Perusahaan Menurut Badan Hukum di Kabupaten Lombok Timur, 2015 .....</b>	<b>195</b>
<b>Grafik 7 Jumlah UKM Menurut Klasifikasi di Kabupaten Lombok Timur, 2016 .....</b>	<b>211</b>
<b>Grafik 8 Kondisi Jalan Kelas III (Kabupaten) di Kabupaten Lombok Timur, 2016 .....</b>	<b>229</b>
<b>Grafik 9 Sumber Pendapatan Daerah Kabupaten Lombok Timur, 2016.....</b>	<b>245</b>
<b>Grafik 10 Laju Pertumbuhan PDRB ADHK Kabupaten Lombok Timur, 2010 - 2016 .....</b>	<b>267</b>
<b>Grafik 11 Persentase Penduduk Miskin Menurut Kabupaten/Kota, 2015 .....</b>	<b>281</b>

---

<http://lomboktimurkab.bps.go.id>

---

## PENJELASAN UMUM/EXPLANATORY NOTES

Tanda-tanda, satuan-satuan, dan lain-lainnya yang digunakan dalam publikasi ini adalah sebagai berikut:

*Symbols, measurement units, and acronyms which are used in this publication, are as follows:*

### 1. TANDA-TANDA/SYMBOLS

Data tidak tersedia/ <i>Data not available</i>	:	...
Tidak ada atau nol / <i>Null or zero</i>	:	—
Data dapat diabaikan/ <i>Data negligible</i>	:	0
Tanda decimal/ <i>Decimal point</i>	:	,
Data tidak dapat ditampilkan/ <i>Not applicable</i>	:	NA
Angka perkiraan/ <i>Estimated figures</i>	:	e
Angka sementara/ <i>Preliminary figures</i>	:	x
Angka sangat sementara/ <i>Very preliminary figures</i>	:	xx
Angka diperbaiki/ <i>Revised figures</i>	:	r

### 2. SATUAN/UNITS

barel/ <i>barrel</i>	:	158,99 liter/ <i>litres</i> = 1/6,2898 m <sup>3</sup>
hektar (ha)/ <i>hectare (ha)</i>	:	10 000 m <sup>2</sup>
kilometer (km)/ <i>kilometres (km)</i>	:	1 000 meter/ <i>meters (m)</i>
knot/ <i>knot</i>	:	1,8523 km/jam (km/hour)
kuintal/ <i>quintal</i>	:	100 kg
KWh	:	1 000 Watt <i>hour</i>
MWh	:	1 000 KWh
liter (untuk beras)/ <i>litre (for rice)</i>	:	0,80 kg
ons/ <i>ounce</i>	:	28,31 gram/ <i>grams</i>
ton	:	1 000 kg

Satuan lain: buah, dus, butir, helai/lembar, kaleng, batang, pulsa, ton kilometer (ton-km), jam, menit, persen (%).

*Other units: unit, pack, pieces, sheet, tin, pulse, ton-kilometres(ton-km), hour, minute, percent (%).*

Perbedaan angka di belakang koma disebabkan oleh pembulatan angka.

*The difference in decimal numbers is caused by rounding.*

# Geografi dan Iklim

## 43 DESA

Memiliki batas langsung dengan laut.

## 1.100 mm

Rata-rata curah hujan selama satu tahun.

## PERTANIAN

Sebagian besar lahan digunakan sebagai lahan pertanian padi.

## RINJANI

Puncak tertinggi di Lombok Timur, 3.672 mdpl.

## SAMBELIA

Kecamatan dengan wilayah terluas, 245 km persegi.



<http://lomboktimurkab.bps.go.id>

**ULASAN**

Kabupaten Lombok Timur merupakan kabupaten yang terletak di ujung timur pulau Lombok dengan letak astronomis antara 116<sup>o</sup>-117<sup>o</sup> Bujur Timur dan 8<sup>o</sup>-9<sup>o</sup> Lintang Selatan, dengan batas wilayah:

Sebelah Barat : Kabupaten Lombok Utara dan Lombok Tengah;  
 Sebelah Timur : Selat Alas;  
 Sebelah Utara : Laut Jawa;  
 Sebelah Selatan : Samudera Indonesia.

Luas wilayah Kabupaten Lombok Timur adalah 2.679,88 km<sup>2</sup> terdiri atas daratan seluas 1.605,55 km<sup>2</sup> (59,91 persen) dan lautan seluas 1.074,33 km<sup>2</sup> (40,09 persen). Luas daratan Kabupaten Lombok Timur mencakup 33,88 persen dari luas Pulau Lombok atau 7,97 persen dari luas daratan Provinsi Nusa Tenggara Barat.

Dataran di Lombok Timur meliputi pegunungan dan dataran rendah yang membentang sampai daerah pantai. Daerah pegunungan terdapat di wilayah bagian utara yakni kawasan Taman Nasional Gunung Rinjani dengan ketinggian puncak 3.726 meter dari permukaan laut. Adapun di bagian tengah sampai selatan berupa dataran rendah.

Kecamatan dengan wilayah (daratan) terluas yaitu Kecamatan Sambelia, Sembalun, dan Jerowaru. Ketiga kecamatan ini cukup luas karena terdapat di dalamnya area hutan negara. Sementara kecamatan dengan luas wilayah terkecil yaitu Sukamulia, Sakra, dan Montong Gading.

Pemanfaatan lahan di Kabupaten Lombok Timur sebagian besar digunakan untuk

**DESCRIPTION**

*Lombok Timur regency is located at the east of the Lombok island with astronomical lines between 116<sup>o</sup>-117<sup>o</sup> East longitude and latitude 9<sup>o</sup> 8<sup>o</sup>-South, with boundaries:*

*West : Lombok Utara Regency and Lombok Tengah Regency  
 East : Alas Strait  
 North : Jawa Sea  
 South : Indonesia Ocean*

*The area of Lombok Timur Regency is 2679.88 km<sup>2</sup> consists of land covering an area of 1605.55 km<sup>2</sup> (59.91 percent) and a sea area of 1074.33 km<sup>2</sup> (40.09 percent). The surface area of Lombok Timur Regency covers 33.88 percent of the island of Lombok, or 7.97 percent of the land area of Nusa Tenggara Barat.*

*The plain in Lombok Timur Regency includes mountains and plains stretching up the coast. The mountainous area located in the northern part of the region of Mount Rinjani National Park with a summit elevation of 3,726 meters above sea level. As in the middle to southern coastal lowland forest.*

*The Districts with the region (mainland) widest is Sambelia, Sembalun, and Jerowaru. All three districts are quite extensive because it contains state forest area. While districts with the smallest area that is Sukamulia, Sakra, and Montong Gading Districts.*

*Utilization of land in Lombok Timur Regency is mostly used for agriculture. Total rice area in 2016 covering an area of 47763 hectare, which is about 30,02*

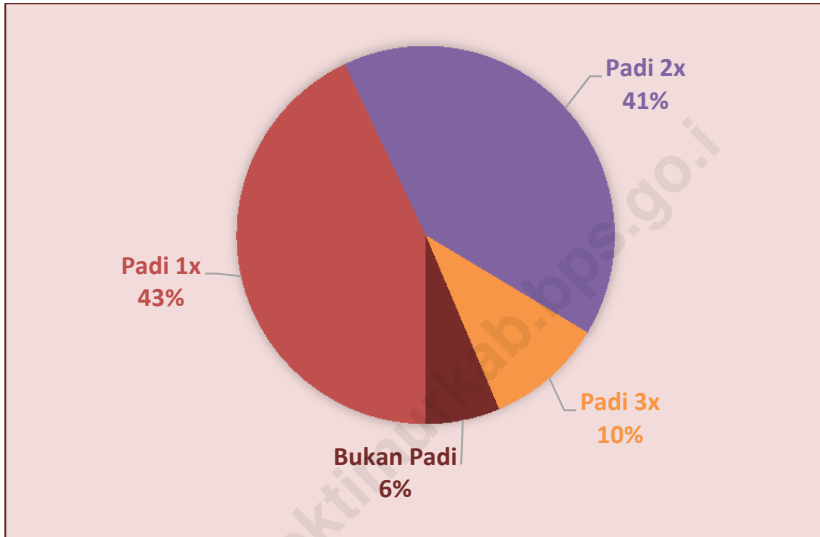
usaha pertanian. Total lahan sawah pada tahun 2016 seluas 48.191 ha atau sekitar 30,02 persen dari luas wilayah kabupaten. Lahan sawah tersebut sebagian besar ditanami padi (93,64 %), baik itu sekali, dua kali, maupun tiga kali tanam dalam setahun.

*percent from total areas of regency. The rice fields are mostly planted with rice (93.64%), either once, twice, or three times a year.*

<http://lomboktimurkab.bps.go.id>



**Grafik 1**  
**Luas Lahan Sawah Menurut Jenis Penanamannya di Kabupaten Lombok Timur, 2016**



<http://lomboktimurkab.bps.go.id>

## 1.1. GEOGRAFI / *GEOGRAPHY*

<http://lomboktimurkab.bps.go.id>

<http://lomboktimurkab.bps.go.id>

**Tabel 1.1.1. Letak Geografis Kabupaten Lombok Timur**  
**Table Geographical Location of Lombok Timur Regency**

<b>Letak Astronomis / Astronomis Position</b>	
Utara / North	8°
Selatan / South	8°
Barat / West	116°
Timur / East	117°
<b>Batas Wilayah / Borderline</b>	
Utara / North	Laut Jawa / Jawa Sea
Selatan / South	Samudera Indonesia / Indonesia Ocean
Barat / West	Selat Alas / Alas Strait
Timur / East	Kabupaten Lombok Tengah / Lombok Tengah Regency Kabupaten Lombok Utara/ Lombok Utara Regency

**Tabel 1.1.2. Luas Wilayah Menurut Kecamatan di Kabupaten Lombok Timur, 2016**  
**Table**  
**Area of Lombok Timur Regency by Districts 2016**

Kecamatan/ District	Luas (km <sup>2</sup> )	Persentase
(1)	(2)	(3)
Keruak	40,49	2,52
Jerowaru	142,78	8,89
Sakra	25,09	1,56
Sakra Barat	32,30	2,01
Sakra Timur	37,04	2,31
Terara	41,41	2,58
Montong Gading	25,66	1,60
Sikur	78,27	4,87
Masbagik	33,17	2,07
Pringgasele	134,26	8,36
Sukamulia	14,49	0,90
Suralaga	27,02	1,68
Selong	31,68	1,97
Labuhan Haji	49,57	3,09
Pringgabaya	136,20	8,48
Suela	115,01	7,16
Aikmel	122,92	7,66
Wanasaba	55,89	3,48
Sembalun	217,08	13,52
Sambelia	245,22	15,27
<b>Total</b>	<b>1.605,55</b>	<b>100,00</b>

Sumber : Badan Pertanahan Nasional Kabupaten Lombok Timur

**Tabel 1.1.3. Tinggi Wilayah di Atas Permukaan Laut (DPL) Menurut Kecamatan di Kabupaten Lombok Timur, 2016**  
**Table High Capital District of Sea Water surface, 2016**

Kecamatan/ District	Ibukota Kecamatan	Tinggi DPL (m)
(1)	(2)	(3)
Keruak	Keruak	17
Jerowaru	Jerowaru	54
Sakra	Sakra	230
Sakra Barat	Rensing	197
Sakra Timur	Lepak	157
Terara	Terara	360
Montong Gading	Montong Betok	408
Sikur	Sikur	301
Masbagik	Masbagik	340
Pringgasele	Pringgasele	355
Sukamulia	Sukamulia	214
Suralaga	Suralaga	190
Selong	Selong	136
Labuhan Haji	Labuhan Haji	4
Pringgabaya	Pringgabaya	50
Suela	Suela	373
Aikmel	Aikmel	292
Wanasaba	Wanasaba	260
Sembalun	Sembalun	1.200
Sambelia	Sambelia	131

Sumber : *Badan Pusat Statistik Kabupaten Lombok Timur*

\*) *Tinggi berdasarkan letak Kantor Camat.*

**Tabel 1.1.4. Jarak dari Ibukota Kabupaten ke Ibukota Kecamatan di Kabupaten Lombok Timur**  
*Capital District and Distance From Capital Regency*

Kecamatan/ District	Ibukota Kecamatan	Jarak (km)
(1)	(2)	(3)
Keruak	Keruak	22,0
Jerowaru	Jerowaru	28,5
Sakra	Sakra	12,0
Sakra Barat	Rensing	18,0
Sakra Timur	Lepak	18,0
Terara	Terara	13,5
Montong Gading	Montong Betok	18,0
Sikur	Sikur	10,0
Masbagik	Masbagik	7,0
Pringgasela	Pringgasela	8,3
Sukamulia	Sukamulia	4,0
Suralaga	Suralaga	9,0
Selong	Selong	0,0
Labuhan Haji	Labuhan Haji	7,0
Pringgabaya	Pringgabaya	24,0
Suela	Suela	31,0
Aikmel	Aikmel	14,0
Wanasaba	Wanasaba	20,0
Sembalun	Sembalun	49,0
Sambelia	Sambelia	54,0

*Sumber : Badan Pusat Statistik Kabupaten Lombok Timur*



**Tabel 1.1.5. Banyaknya Desa, Jumlah Penduduk, dan Rumah Tangga di Desa yang Memiliki Batas dengan Laut di Kabupaten Lombok Timur, 2015**  
***Number of Villages, Population and Household in the village of Has Limits Sea, 2015***

Kecamatan/ District	Desa Yang Memiliki Batas Dengan Laut		
	Jumlah Desa	Jumlah Penduduk	Jumlah Rumah Tangga
(1)	(2)	(3)	(4)
Keruak	4	17.733	4.513
Jerowaru	12	48.326	1.389
Sakra	-	-	-
Sakra Barat	-	-	-
Sakra Timur	2	10.111	2.908
Terara	-	-	-
Montong Gading	-	-	-
Sikur	-	-	-
Masbagik	-	-	-
Pringgasela	-	-	-
Sukamulia	-	-	-
Suralaga	-	-	-
Selong	-	-	-
Labuhan Haji	6	27.286	8.188
Pringgabaya	10	70.022	20.041
Suela	-	-	-
Aikmel	-	-	-
Wanasaba	-	-	-
Sembalun	1	2.500	674
Sambelia	8	23.361	6.492
<b>Total</b>	<b>43</b>	<b>199.339</b>	<b>56.706</b>

Sumber : Badan Pusat Statistik Kabupaten Lombok Timur

**Tabel 1.1.6. Luas Lahan (ha) Menurut Kecamatan dan Jenis Lahan di Kabupaten Lombok Timur, 2016**  
*Area by Disticts and Kinds of Lombok Timur Regency, 2016*

Kecamatan/ District	Lahan Sawah	Lahan Bukan Sawah	Lahan Bukan Pertanian	Jumlah
(1)	(2)	(3)	(4)	(5)
Keruak	2.308	498	1.243	4.049
Jerowaru	4.384	8.573	1.321	14.278
Sakra	2.063	176	270	2.509
Sakra Barat	2.848	95	287	3.230
Sakra Timur	3.263	234	207	3.704
Terara	2.607	547	987	4.141
Montong Gading	2.066	186	314	2.566
Sikur	2.819	4.258	750	7.827
Masbagik	1.993	450	874	3.317
Pringgasele	1.868	10.220	1.338	13.426
Sukamulia	945	283	221	1.449
Suralaga	2.188	228	286	2.702
Selong	1.340	319	1.509	3.168
Labuhan Haji	1.794	2.323	840	4.957
Pringgabaya	2.397	8.621	2.602	13.620
Suela	3.064	7.351	1.086	11.501
Aikmel	3.666	7.630	996	12.292
Wanasaba	2.724	2.503	362	5.589
Sembalun	1.155	16.620	3.933	21.708
Sambelia	2.699	20.551	1.272	24.522
<b>Lombok Timur</b>	<b>48.191</b>	<b>91.666</b>	<b>20.698</b>	<b>160.555</b>

Sumber : Dinas Pertanian dan Peternakan Kabupaten Lombok Timur

**Tabel 1.1.7. Luas Lahan Sawah (ha) Menurut Jenis Penanaman dan Kecamatan di Kabupaten Lombok Timur, 2016**  
***Wet Land by Type of Plantation in Lombok Timur Regency by District 2016***

Kecamatan/ <i>District</i>	Ditanami Padi			Tidak ditanami padi	Tadah Hujan	Jumlah
	Satu kali	Dua kali	≥ Tiga kali			
(1)	(2)	(3)	(4)	(5)	(6)	(7)
Keruak	1.658	650	0	0	0	2.308
Jerowaru	559	3.092	0	0	733	4.384
Sakra	1.657	382	0	0	24	2.063
Sakra Barat	1.642	1.038	117	0	51	2.848
Sakra Timur	3.023	240	0	0	0	3.263
Terara	727	1.330	539	11	0	2.607
Mt. Gading	75	1.681	310	0	0	2.066
Sikur	530	1.156	1.105	0	28	2.819
Masbagik	0	1.504	489	0	0	1.993
Pringgasele	0	1.002	339	0	527	1.868
Sukamulia	400	160	136	249	0	945
Suralaga	1.774	380	34	0	0	2.188
Selong	196	697	441	6	0	1.340
Labuhan Haji	985	699	110	0	0	1.794
Pringgabaya	979	981	437	0	0	2.397
Suela	2.722	73	69	0	200	3.064
Aikmel	406	2.190	611	459	0	3.666
Wanasaba	378	1.838	93	0	415	2.724
Sembalun	906	5	0	191	53	1.155
Sambelia	2.083	498	0	0	118	2.699
<b>Jumlah</b>	<b>20.700</b>	<b>19.596</b>	<b>4.830</b>	<b>916</b>	<b>2.149</b>	<b>48.191</b>

Sumber : Dinas Pertanian dan Peternakan Kabupaten Lombok Timur

<http://lomboktimurkab.bps.go.id>

## 1.2. IKLIM / *CLIMATE*

<http://lomboktimurkab.bps.go.id>

<http://lomboktimurkab.bps.go.id>

**Tabel 1.2.1. Rata-rata Jumlah Hari Hujan dan Curah Hujan Setiap Bulan di Kabupaten Lombok Timur, 2016**  
***Number of Rain Days and Rainfall Per Month of Lombok Timur Regency, 2016***

Bulan/ Month	Jumlah Hari Hujan	Curah Hujan (mm)
(1)	(2)	(3)
Januari	8	151
Februari	18	252
Maret	10	152
April	6	126
Mei	10	109
Juni	10	125
Juli	4	14
Agustus	2	1
September	2	10
Oktober	3	26
November	11	147
Desember	18	264

Sumber : Dinas Pertanian dan Peternakan Kabupaten Lombok Timur

<http://lomboktimurkab.bps.go.id>



## Wilayah Administrasi



Wilayah administrasi Kabupaten Lombok Timur dibagi menjadi 20 kecamatan dengan total 254 desa/kelurahan di jenjang di bawahnya. Dan 1.269 dusun / lingkungan pada jenjang di bawah desa/kelurahan.


## DPRD

4  
PERSEN



Keanggotaan **Perempuan** di Parlemen

## Kepegawaian



<http://lomboktimurkab.bps.go.id>

## ULASAN

Pemerintahan Kabupaten Lombok Timur pada tahun 2016 dipimpin oleh Bupati Moch. Ali bin Dachlan sebagai Bupati terpilih pada pemilihan umum daerah tahun 2013 untuk masa bakti tahun 2013-2018. Didampingi oleh Wakil Bupati Haerul Warisin, beliau mencanangkan visi Lombok Timur : **"Mewujudkan Lombok Timur yang Aman, Adil, dan Sejahtera Lahir Batin dalam Bingkai Persatuan dan Kesatuan Dilandasi Iman dan Taqwa"**.

Wilayah administrasi di Lombok Timur dibagi dalam 20 kecamatan dari Kecamatan Jerowaru di bagian selatan sampai Kecamatan Sambelia di bagian utara. Di bawah kecamatan terdapat tingkat desa/kelurahan yang berjumlah 254 desa/kelurahan dengan rincian 239 desa dan 15 kelurahan.

Kecamatan Aikmel memiliki jumlah desa/kelurahan terbanyak sejumlah 24 desa. Sedangkan Kecamatan dengan jumlah desa/kelurahan paling sedikit yaitu Kecamatan Sembalun yang hanya terdiri dari 6 desa.

Wilayah desa/kelurahan dibagi lebih kecil lagi dalam wilayah dusun atau lingkungan. Dusun dipimpin oleh kepala dusun (Kadus) dan lingkungan dipimpin oleh kepala lingkungan (Kepling atau 'Keliang').

Anggota DPRD Kabupaten Lombok Timur tahun 2015 merupakan hasil dari Pemilihan Umum (Pemilu) Legislatif tahun 2014. Terdapat 50 'kursi' anggota DPRD di Kabupaten Lombok Timur yang diisi dari 12 partai peserta Pemilu. Partai yang memiliki wakil terbanyak di DPRD yaitu Partai Demokrat sejumlah 7 orang dan yang paling sedikit yaitu Partai Keadilan

## DESCRIPTION

*The Government Lombok Timur regency in 2016 led by the Moch. Ali bin Dachlan as regent elected in local elections on 2013 for the period of 2013-2018. Accompanied by Vice Regent Haerul Warisin, he launched the Lombok Timur vision:*

*"Creating a Safe Lombok Timur, Justice and Prosperous Born in Frame Inner Unity Ruled Iman and Taqwa".*

*Administrative area in Lombok Timur were divided into 20 sub-districts of the District Jerowaru in the south until the District Sambelia in the north. Below districts are the village / villages totaling 254 villages / wards with details of 239 villages and 15 urban villages.*

*Subdistrict Aikmel has a number of villages / sub highest number of 24 villages. While the District with a number of villages / sub-districts at least Sembalun which only consists of six villages.*

*The village area / village divided smaller in area village or neighborhood. Dusun led by village head (Kadus) and the environment led by the head of the environment (Kepling or 'keliang').*

*District Assembly Members. Lombok Timur in 2015 is the result of the General Election (Election) Legislative 2014. There are 50 'seat' legislators in the district. Lombok Timur were filled from 12 parties participating in the elections. Most parties represented in Parliament are the Democratic Party a number of 7 people and the least that Indonesian Justice and*

dan Persatuan Indonesia (PKPI) dengan 1 orang anggota. Sementara keterwakilan perempuan di kursi dewan hanya oleh 2 orang anggota dari PDIP atau hanya 4 persen dari total anggota.

*Unity Party (PKPI) with 1 member. While the Permian-ladies representation in board seats only by two members of the PDIP or just 4 percent of the total members.*

Dari sisi tingkat pendidikan, sebagian besar anggota dewan merupakan lulusan S1 atau sederajat, 27 orang atau sekitar 54%. Sedangkan lulusan S2/S3 sebanyak 8 orang (16%) dan lulusan SMA sebanyak 14 orang (28%).

*In terms of education level, the majority of board members are graduates of S1 or equivalent, 27 people or about 54%. While graduates S2 / S3 as many as eight people (16%) and high school graduates were 14 people (28%).*

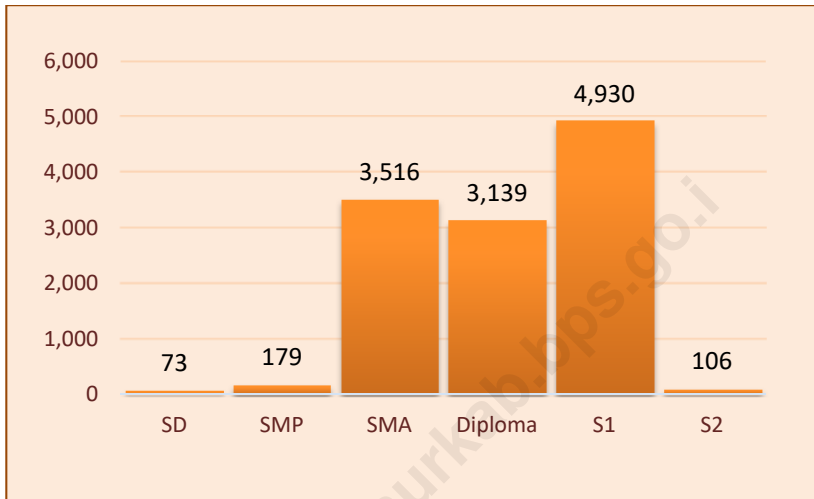
Kegiatan dewan sebagai legislator di tahun 2016 menghasilkan 12 Peraturan Daerah (Perda). Selain itu ada keputusan DPRD, keputusan pimpinan DPRD, dan rapat-rapat.

*The board's activities as a legislator in 2016 produced 12 Regional Regulation (Perda). In addition there is a decision of Parliament, the decision of the leadership of Parliament and meetings.*

Jumlah Pegawai Negeri Sipil (PNS) tahun 2015 sebanyak 11.943 orang dengan tingkat pendidikan yang bervariasi mulai dari lulusan SD sampai S2. Jumlah PNS tahun ini meningkat dibandingkan dengan tahun 2015 sebanyak 4 orang dari semula sebanyak 11.938 orang.

*Number of Civil Servants (PNS) in 2015 as many as 11 943 people with varying levels of education from primary school graduates to S2. Number of civil servants this year decreased compared to 2015 as many as 5 people from 11.938 person.*

**Grafik 2**  
**Jumlah PNS Daerah Berdasarkan Tingkat Pendidikan di Kabupaten**  
**Lombok Timur, 2016**



<http://lomboktimurkab.bps.go.id>

## **2.1 ADMINISTRASI PEMERINTAHAN / GOVERNMENT ADMINISTRATION**

<http://lomboktimurkab.bps.go.id>

<http://lomboktimurkab.bps.go.id>



**Tabel 2.2.1. Bupati Lombok Timur dan Masa Jabatannya**  
**Table Regent of Lombok Timur Regency and Terms**

Nama	Masa Jabatan	Keterangan
(1)	(2)	(3)
Idris H.M. Djafar	1958 - 1960	
L. Muslihin	1960 - 1966	
Rahadi Tjipto Wardoyo	1966 - 1967	
R. Roesdi	1967 - 1979	
H. Saparwadi	1979 - 1987	Meninggal pada 13 Maret 1987
Drs. L. Djafar Suryadi	1987 - 1988	Sekwilda, Pelaksana Tugas Bupati
H. Abdul Kadir	1988 - 1993	
Moch. Sadir	1993 - 1998	
H. Syahdan, S.H, S.I.P	1999 - 2003	
H. Moch. Ali Bin Dachlan	2003 - 2008	
M. Sukiman Azmy	2008 - 2013	Mulai Pilkada Langsung
H. Moch. Ali Bin Dachlan	2013 - 2018	

**Tabel 2.2.2. Banyaknya Desa, Kelurahan, Lingkungan, Dusun, dan Rukun Tetangga Menurut Kecamatan di Kabupaten Lombok Timur, 2016**  
**Government administration at Villages by Districts at Lombok Timur Regency, 2016**

Kecamatan	Desa	Kelu- rahan	Ling- kungan	Dusun	RW	RT
(1)	(2)	(3)	(4)	(5)	(6)	(7)
Keruak	15	-	-	74	-	247
Jerowaru	15	-	-	91	-	331
Sakra	12	-	-	60	-	235
Sakra Barat	18	-	-	84	-	353
Sakra Timur	10	-	-	52	-	231
Terara	16	-	-	75	-	415
Montong Gading	8	-	-	49	-	235
Sikur	14	-	-	61	-	424
Masbagik	10	-	-	87	-	401
Pringgasela	10	-	-	59	-	362
Sukamulia	9	-	-	36	-	169
Suralaga	15	-	-	65	-	276
Selong	1	11	48	-	-	307
Labuhan Haji	8	4	21	-	-	273
Pringgabaya	15	-	-	79	-	397
Suela	8	-	-	43	-	234
Aikmel	24	-	-	137	-	656
Wanasaba	14	-	-	87	-	477
Sembalun	6	-	-	31	-	131
Sambelia	11	-	-	54	-	213
<b>Lombok Timur</b>	<b>239</b>	<b>15</b>	<b>69</b>	<b>1.269</b>	<b>-</b>	<b>6.367</b>

Sumber : BPMPD Kabupaten Lombok Timur

## **2.3 DEWAN PERWAKILAN RAKYAT DAERAH / *REGIONAL HOUSE OF REPRESENTATIVE***

<http://lomboktimurkab.bps.go.id>

**Tabel 2.3.1. Banyaknya Anggota DPRD Menurut Partai Politik dan Jenis Kelamin Kabupaten Lombok Timur, 2016**  
**Members of Local Parliament of Lombok Timur Regency by Political Party and Sex, 2016**

Partai Politik	Anggota			Persentase
	Laki-laki	Perempuan	Jumlah	
(1)	(2)	(3)	(4)	(5)
NASDEM	3	-	3	6
PKB	4	-	4	8
PKS	5	-	5	10
PDIP	2	2	4	8
GOLKAR	5	-	5	10
GERINDA	5	-	5	10
DEMOKRAT	7	-	7	14
PAN	5	-	5	10
PPP	3	-	3	6
HANURA	5	-	5	10
PBB	3	-	3	6
PKPI	1	-	1	2
<b>Jumlah</b>	<b>48</b>	<b>2</b>	<b>50</b>	<b>100</b>

Sumber : Sekretariat DPRD Kabupaten Lombok Timur

**Tabel 2.3.2. Jumlah Anggota DPRD Kabupaten Lombok Timur Menurut Tingkat Pendidikan dan Jenis Kelamin, 2016**  
**Members of Local Parlemtent of Lombok Timur Regency by Education and Sex, 2016**

Tingkat Pendidikan	Anggota			Persentase
	Laki-laki	Perempuan	Jumlah	
(1)	(2)	(3)	(4)	(5)
Kurang dari SMA	-	-	-	0
SMA / Sederajat	12	2	14	18
Diploma I – III	1	-	-	2
S1 / D-IV	27	-	27	64
S2 / S3	8	-	8	16
<b>Jumlah</b>	<b>48</b>	<b>2</b>	<b>50</b>	<b>100</b>

Sumber : Sekretariat DPRD Kabupaten Lombok Timur

**Tabel 2.3.3. Banyaknya Keputusan DPRD Menurut Jenis Keputusan di Kabupaten Lombok Timur, 2012 - 2016**  
**Number of Regulation/ Decision Production by Local of Representative of Lombok Timur Regency, 2012-2016**

Jenis Keputusan	2012	2013	2014	2015	2016
(1)	(2)	(3)	(4)	(5)	(6)
Peraturan Daerah	15	8	9	12	12
Keputusan DPRD	26	22	24	22	22
Keputusan Pimpinan DPRD	22	18	14	21	20
Keputusan Daerah	-	-	-	-	-
Rapat-rapat	37	34	32	33	35
Lainnya	-	-	-	-	-

Sumber : Sekretariat DPRD Kabupaten Lombok Timur

<http://lomboktimurkab.bps.go.id>



## 2.4 KEPEGAWAIAN DAERAH / *CIVIL SERVANT*

<http://lomboktimurkab.bps.go.id>

<http://lomboktimurkab.bps.go.id>

**Tabel 2.4.1. Banyaknya Pegawai Negeri Sipil (PNS) Menurut Tingkat Pendidikan yang Ditamatkan dan Jenis Kelamin di Kabupaten Lombok Timur, 2016**  
**Number Government Staff of Lombok Timur Regency by Education and Sex, 2016**

Tk. Pendidikan yg Ditamatkan	Laki-laki	Perempuan	Jumlah
(1)	(2)	(3)	(4)
SD	63	10	73
SMP	170	9	179
SMA	2.342	1.174	3.516
Diploma	1.460	1.679	3.139
S1	3.365	1.565	4.930
S2	89	17	106
S3	0	0	0
<b>Jumlah</b>	<b>7.489</b>	<b>4.454</b>	<b>11.943</b>

Sumber : Badan Kepegawaian Daerah Kabupaten Lombok Timur

**Tabel 2.4.2. Banyaknya Pegawai Negeri Sipil (PNS) Menurut Dinas/Instansi Pemerintah dan Golongan di Kabupaten Lombok Timur, 2016**  
**Number Government Staff of Lombok Timur Regency by Organization Unit and Rank, 2016**

Dinas/Instansi Pemerintah (1)	Golongan PNS				Jumlah (6)
	I (2)	II (3)	III (4)	IV (5)	
SEKRETARIAT DAERAH	8	76	83	21	188
BKD	0	13	33	12	58
BAKESBANGPOLDAGRI	0	6	15	8	29
BLHPM	1	5	23	6	35
BP4K	0	4	192	82	278
BAPPEDA	0	8	24	9	41
BPBD	2	29	16	6	53
BPMPD	0	9	18	7	34
BP3AKB	2	28	144	32	206
BKP	0	3	19	6	28
BPPT	1	5	13	5	24
DINAS ESDM	0	11	27	6	44
DINAS BUDPAR	1	4	25	4	34
DINAS HUTBUN	9	30	69	5	113
DINAS KELKAN	0	5	33	9	47
DINAS DUKCAPIL	0	18	22	6	46
DINAS KESEHATAN	6	252	689	39	986

Dinas/Instansi Pemerintah	Golongan PNS				Jumlah
	I	II	III	IV	
(1)	(2)	(3)	(4)	(5)	(6)
DINAS KOPERASI & UKM	0	7	25	8	40
DINAS PU	20	201	84	4	309
DINAS PPKA	6	55	69	3	133
DINAS DIKPORA	6	433	2690	4445	7574
DINAS HUBKOMINFO	3	24	38	8	73
DINAS PERTANIAN	3	26	86	10	125
DINAS STT	2	12	44	13	71
INSPEKTORAT	2	10	52	14	78
SEKRETARIAT DPR	1	27	17	4	49
SEKRETARIAT KPU	0	9	6	1	16
KANTOR KEBERSIHAN	9	56	15	0	80
KANTOR ARPUSDA	3	14	10	3	30
SATUAN POL PP	3	51	9	0	63
RSUD DR. SOEDJONO	19	109	217	25	370
KECAMATAN	4	247	257	39	547
KELURAHAN	1	28	98	4	131
UPP LABUHAN HAJI	0	6	4	0	10
<b>TOTAL</b>	<b>112</b>	<b>1821</b>	<b>5165</b>	<b>4845</b>	<b>11943</b>

Sumber: Badan Kepegawaian Daerah Kabupaten Lombok Timur

<http://lomboktimurkab.bps.go.id>

## **2.5. PELAYANAN MASYARAKAT** ***COMMUNITY SERVICES***

<http://lomboktimurkab.bps.go.id>

<http://lomboktimurkab.bps.go.id>



**Tabel 2.5.1. Banyaknya Surat Nikah yang Dikeluarkan Menurut Kecamatan di Kabupaten Lombok Timur, 2011 - 2015**  
***The amount of the Marriage Certificate issued According to the District at Lombok Timur Regency, 2011 - 2015***

Kecamatan	2011	2012	2013	2014	2015
(1)	(2)	(3)	(4)	(5)	(6)
Keruak	541	688	569	620	762
Jerowaru	582	735	669	791	311
Sakra	662	699	690	698	561
Sakra Barat	755	725	660	715	578
Sakra Timur	558	727	585	610	830
Terara	722	835	860	922	834
Montong Gading	486	480	409	457	848
Sikur	820	671	850	827	1.007
Masbagik	1.006	989	1.021	1.022	1.102
Pringgasela	697	647	633	590	227
Sukamulia	337	419	371	318	531
Suralaga	589	637	568	632	867
Selong	890	898	728	884	501
Labuhan Haji	575	506	588	637	604
Pringgabaya	1.187	1.264	1.075	1.207	689
Suela	462	510	403	477	537
Aikmel	1.010	1.253	1.120	1.210	344
Wanasaba	777	792	746	948	718
Semalun	175	215	175	237	371
Sambelia	339	430	382	339	213
<b>Lombok Timur</b>	<b>13.170</b>	<b>14.120</b>	<b>13.102</b>	<b>14.141</b>	<b>12.435</b>

Sumber : Kementerian Agama Kabupaten Lombok Timur

**Tabel 2.5.2. Banyaknya Kepemilikan Akta Kelahiran Menurut Kecamatan di Kabupaten Lombok Timur, 2014 - 2016**  
*The number of Ownership Birth Certificates According by Districts at Lombok Timur Regency, 2014 – 2016*

Kecamatan	2014	2015	2016
(1)	(2)	(3)	(4)
Keruak	18.904	22.648	25.740
Jerowaru	18.971	22.110	25.113
Sakra	20.313	23.580	26.313
Sakra Barat	17.162	20.425	23.002
Sakra Timur	18.646	21.477	23.958
Terara	20.398	24.348	27.747
Montong Gading	12.878	14.836	17.263
Sikur	22.066	25.810	29.665
Masbagik	31.744	37.459	42.379
Pringgasela	18.265	21.484	24.629
Sukamulia	12.811	14.935	16.490
Suralaga	20.920	24.462	27.786
Selong	20.451	24.355	27.907
Labuhan Haji	17.626	20.521	23.243
Pringgabaya	22.604	27.844	33.077
Suela	13.908	16.336	18.231
Aikmel	28.568	36.382	43.322
Wanasaba	20.489	24.486	28.737
Sembalun	4.744	5.992	7.360
Sambelia	8.745	10.529	12.740
<b>Lombok Timur</b>	<b>370.213</b>	<b>440.019</b>	<b>504.702</b>

Sumber : Dinas Kependudukan dan Catatan Sipil Kabupaten Lombok Timur

**Tabel 2.5.3. Banyaknya Perkara yang Dilaporkan dan Diselesaikan di Kabupaten Lombok Timur, 2014-2016**  
**Table Number of Cases Reported and Settled at Lombok Timur Regency, 2014-2016**

Jenis Perkara	2014	2015	2016
(1)	(2)	(3)	(4)
Dilaporkan			
Pidana	279	339	310
Perdata	183	232	236
Politik dan HAM	-	-	-
Lalu Lintas	6922	9771	6010
Diselesaikan			
Pidana	268	309	291
Perdata	130	173	176
Politik dan HAM	-	-	-
Lalu Lintas	6922	9771	6010

Sumber : Kantor Pengadilan Negeri Kelas IB Selong

**Tabel 2.5.4. Banyaknya Narapidana Menurut Bulan dan Jenis Kelamin di Kabupaten Lombok Timur, 2016**  
**Numbers of Prisoners by Month and Sex at Lombok Timur Regency, 2016**

Bulan	Laki – laki	Perempuan	Jumlah
(1)	(2)	(3)	(4)
Januari	190	7	197
Februari	193	7	200
Maret	211	7	218
April	206	9	215
Mei	207	14	221
Juni	238	12	250
Juli	228	12	240
Agustus	271	12	283
September	212	11	223
Oktober	222	11	233
November	233	10	243
Desember	265	13	278

Sumber : Rumah Tahanan Negeri Kelas IIB Selong

## Penduduk & Tenaga Kerja

### Komposisi Penduduk

Total penduduk perempuan lebih banyak dibanding dengan penduduk laki-laki.



47%



53%

### Proyeksi Penduduk

Tahun 2020, penduduk Lombok Timur diperkirakan mencapai 1,21 juta jiwa.



### Rumah Tangga

3-4  
ORANG

Rata-rata Jumlah Anggota Rumah Tangga

20-24  
TAHUN

Umur kawin pertama terbanyak



55,5  
PERSEN

Rasio Beban Tanggungan

73,5  
PERSEN

Perempuan Usia 15-49 Berstatus Kawin

### Ketenagakerjaan



Tingkat Pengangguran Terbuka (TPT)

2011 2012 2013 2014 2015

46  
PERSEN



Sebagian besar penduduk, 46% bekerja pada sektor **PERTANIAN**

<http://lomboktimurkab.bps.go.id>

**ULASAN**

Penduduk merupakan sumber daya pembangunan yang sangat penting. Oleh karena itu, perkembangan kondisi penduduk juga merupakan indikator yang wajib diperhatikan dalam perencanaan pembangunan. Pada bab ini akan diberikan gambaran mengenai kondisi penduduk seperti jumlah penduduk, kepadatan penduduk, rasio jenis kelamin, rasio ketergantungan penduduk, penduduk menurut kelompok umur, dan persebaran penduduk tingkat kecamatan di wilayah Kabupaten Lombok Timur.

Dari data hasil proyeksi penduduk, penduduk Lombok Timur pada tahun 2010 mencapai 1.109.253 jiwa dan diperkirakan mencapai 1.173.781 jiwa pada tahun 2016, tumbuh sebesar 0,84 persen dari tahun sebelumnya.

Kecamatan dengan jumlah penduduk terbanyak berturut-turut yaitu Kecamatan Masbagik, Aikmel dan Pringgabaya. Gabungan penduduk tiga kecamatan ini hampir setara dengan seperempat total penduduk Lombok Timur. Sedangkan kecamatan yang memiliki jumlah penduduk terkecil berturut-turut yaitu Kecamatan Sembalun, Sambelia dan Sukamulia).

Dilihat dari perbandingan jumlah penduduk laki-laki dan perempuan, secara total perempuan jumlahnya lebih banyak dibandingkan penduduk laki-laki. Rasio jenis kelamin menunjukkan 87,14 poin yang secara sederhana dapat diartikan terdapat 87 orang laki-laki diantara 100 orang perempuan.

**DESCRIPTION**

*Population is a resource development is very important. Therefore, the development of the condition of the population is also an indicator that must be considered in development planning. In this chapter will be given an overview of the condition of the population such as population, population density, sex ratio, population dependency ratio, population by age group and level population distribution districts in Lombok Timur Regency.*

*From the data of population projections, the population of Lombok Timur in 2010 reached 1,109,253 inhabitants and is estimated to reach 1,164,018 inhabitants in 2016, its grew by 0.84 percent from a year earlier.*

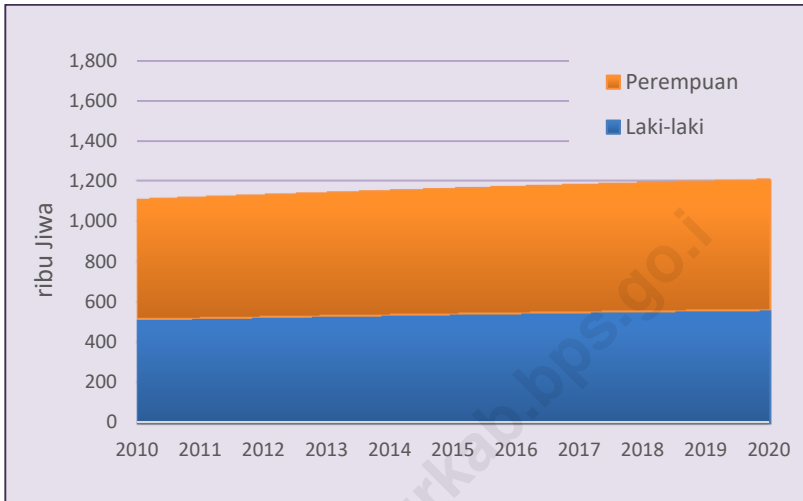
*Districts with the largest number of people in a row the District Masbagik, Aikmel and Pringgabaya. The combined population of the three districts is almost equivalent to a quarter of the total population of Lombok Timur. While the district that has the smallest population of the District consecutive Sembalun, Sambelia and Sukamulia .*

*Judging from the comparison population of men and women, women's total amount more than the male population. The sex ratio showed 87.14 points which simply means there are 87 men among the 100 women.*

<http://lomboktimurkab.bps.go.id>



**Grafik 3**  
**Proyeksi Penduduk Kabupaten Lombok Timur, 2010 - 2020**



<http://lomboktimurkab.bps.go.id>

## 3.1. PENDUDUK / *POPULATION*

<http://lomboktimurkab.bps.go.id>

<http://lomboktimurkab.bps.go.id>

**Tabel** 3.1.1. **Proyeksi Penduduk Menurut Jenis Kelamin Kabupaten Lombok Timur, 2010 – 2020**  
**Table** *Projected Population by Sex at Lombok Timur Regency, 2010-2020*

Tahun	Laki-laki	Perempuan	Total	Pertumbuhan
(1)	(2)	(3)	(4)	(5)
2010	515.872	593.381	1.109.253	-
2011	521.278	599.472	1.120.750	1,04
2012	526.891	605.322	1.132.213	1,02
2013	532.159	611.114	1.143.273	0,98
2014	537.152	616.621	1.153.773	0,92
2015	542.012	622.006	1.164.018	0,89
2016	546.569	627.212	1.173.781	0,84
2017	550.958	632.246	1.183.204	0,80
2018	555.241	636.869	1.192.110	0,75
2019	559.334	641.278	1.200.612	0,71
2020	563.082	645.512	1.208.594	0,66

Sumber: Proyeksi Penduduk

**Tabel 3.1.2. Luas Wilayah dan Jumlah Penduduk Menurut Kecamatan di Kabupaten Lombok Timur, 2016**  
**Territory and Population Size by District at Lombok Timur Regency, 2016**

Kecamatan	Luas		Penduduk (orang)		Kepadatan Penduduk (orang/km <sup>2</sup> )
	km <sup>2</sup>	%	Jumlah	%	
(1)	(2)	(3)	(4)	(5)	(6)
Keruak	40,49	2,52	52,144	4,44	1288
Jerowaru	142,78	8,89	58,978	5,02	413
Sakra	25,09	1,56	56,369	4,80	2247
Sakra Barat	32,30	2,01	50,322	4,29	1558
Sakra Timur	37,04	2,31	43,771	3,73	1182
Terara	41,41	2,58	68,589	5,84	1656
Montong Gading	25,66	1,60	42,233	3,60	1646
Sikur	78,27	4,87	69,910	5,96	893
Masbagik	33,17	2,07	99,863	8,51	3011
Pringgasele	134,26	8,36	53,135	4,53	396
Sukamulia	14,49	0,90	32,063	2,73	2213
Suralaga	27,02	1,68	53,891	4,59	1994
Selong	31,68	1,97	90,316	7,69	2851
Labuhan Haji	49,57	3,09	56,495	4,81	1140
Pringgabaya	136,20	8,48	94,488	8,05	694
Suela	115,01	7,16	38,904	3,31	338
Aikmel	122,92	7,66	98,622	8,40	802
Wanasaba	55,89	3,48	61,795	5,26	1106
Sembalun	217,08	13,52	19,900	1,70	92
Sambelia	245,22	15,27	31,993	2,73	130
<b>Lombok Timur</b>	<b>1.605,55</b>	<b>100,00</b>	<b>1,173,781</b>	<b>100,00</b>	<b>731</b>

Sumber: *Proyeksi Penduduk*

**Tabel 3.1.3. Jumlah Penduduk dan Laju Pertumbuhan Penduduk di Kabupaten Lombok Timur, 2010-2016**  
**Population and Growth at Lombok Timur Regency**

Kecamatan	Jumlah Penduduk (orang)			Laju Pertumbuhan Penduduk per Tahun (%)	
	2010	2015	2016	2010-2015	2015-2016
(1)	(2)	(3)	(4)	(5)	(6)
Keruak	48.875	51.499	52,144	1,05	1,25
Jerowaru	54.937	58.069	58,978	1,12	1,57
Sakra	53.157	55.841	56,369	0,99	0,95
Sakra Barat	47.377	49.809	50,322	1,01	1,03
Sakra Timur	41.265	43.354	43,771	0,99	0,96
Terara	65.120	68.178	68,589	0,92	0,60
Montong Gading	40.191	42.026	42,233	0,90	0,49
Sikur	66.651	69.634	69,910	0,88	0,40
Masbagik	94.361	99.029	99,863	0,97	0,84
Pringgasele	50.226	52.699	53,135	0,97	0,83
Sukamulia	30.363	31.828	32,063	0,95	0,74
Suralaga	51.284	53.629	53,891	0,90	0,49
Selong	84.535	89.137	90,316	1,07	1,32
Labuhan Haji	53.333	55.996	56,495	0,98	0,89
Pringgabaya	89.820	93.980	94,488	0,91	0,54
Suela	36.998	38.703	38,904	0,91	0,52
Aikmel	93.203	97.802	98,622	0,97	0,84
Wanasaba	58.739	61.459	61,795	0,91	0,55
Sembalun	18.821	19.743	19,900	0,96	0,80
Sambelia	29.997	31.603	31,993	1,05	1,23
<b>Lombok Timur</b>	<b>1.109.253</b>	<b>1.164.018</b>	<b>1,173,781</b>	<b>0,97</b>	<b>0,84</b>

Sumber: Proyeksi Penduduk

**Tabel 3.1.4. Banyaknya Penduduk Menurut Kecamatan dan Jenis Kelamin di Kabupaten Lombok Timur, 2016**  
**Number of Population by District and Sex at Lombok Timur Regency, 2016**

Kecamatan	Penduduk (orang)			Rasio Jenis Kelamin
	Laki-laki	Perempuan	Jumlah	
(1)	(2)	(3)	(4)	(5)
Keruak	24,581	27,563	52,144	89.18
Jerowaru	28,338	30,640	58,978	92.49
Sakra	25,933	30,436	56,369	85.21
Sakra Barat	22,906	27,416	50,322	83.55
Sakra Timur	19,665	24,106	43,771	81.58
Terara	32,471	36,118	68,589	89.90
Montong Gading	19,006	23,227	42,233	81.83
Sikur	31,333	38,577	69,910	81.22
Masbagik	47,573	52,290	99,863	90.98
Pringgasela	24,530	28,605	53,135	85.75
Sukamulia	14,530	17,533	32,063	82.87
Suralaga	25,072	28,819	53,891	87.00
Selong	42,790	47,526	90,316	90.03
Labuhan Haji	26,585	29,910	56,495	88.88
Pringgabaya	44,544	49,944	94,488	89.19
Suela	17,857	21,047	38,904	84.84
Aikmel	45,449	53,173	98,622	85.47
Wanasaba	28,228	33,567	61,795	84.09
Sembalun	9,595	10,305	19,900	93.11
Sambelia	15,583	16,410	31,993	94.96
<b>Lombok Timur</b>	<b>546,569</b>	<b>627,212</b>	<b>1,173,781</b>	<b>87,14</b>

Sumber: Proyeksi Penduduk



**Tabel 3.1.5. Banyaknya Penduduk, Rumah Tangga, dan Rata-rata Anggota Rumah Tangga di Kabupaten Lombok Timur, 2010 – 2015**  
***Number of Population, Household and average of household members at Lombok Timur Regency, 2010-2015***

Tahun	Jumlah Penduduk (orang)	Jumlah Rumah Tangga	Rata-rata Anggota Rumah Tangga
(1)	(2)	(3)	(4)
2010	1.109.253	325.485	3,41
2011	1.120.750	328.859	3,41
2012	1.132.213	332.221	3,41
2013	1.143.273	335.467	3,41
2014	1.153.773	338.548	3,41
2015	1.164.018	341.493	3,41
2016	1.173.781	344.358	3,41

Sumber: *Proyeksi Penduduk*

**Tabel 3.1.6. Banyaknya Penduduk Menurut Kelompok Umur dan Jenis Kelamin di Kabupaten Lombok Timur, 2016**  
**Number of Population by Age and Sex at Lombok Timur Regency, 2016**

Kelompok Umur	Penduduk (orang)		
	Laki-laki	Perempuan	Jumlah
(1)	(2)	(3)	(4)
0-4	62.730	60.559	123.289
5-9	62.613	60.077	122.690
10-14	56.597	55.047	111.644
15-19	52.761	53.941	106.702
20-24	42.767	53.955	96.722
25-29	38.990	53.908	92.898
30-34	36.360	51.928	88.288
35-39	35.800	49.030	84.830
40-44	33.703	42.876	76.579
45-49	29.876	37.599	67.475
50-54	27.095	31.934	59.029
55-59	22.421	25.215	47.636
60-64	17.668	18.832	36.500
65-69	11.833	13.005	24.838
70-74	7.904	9.157	17.061
75 +	7.451	10.149	17.600
<b>Jumlah</b>	<b>546.569</b>	<b>627.212</b>	<b>1.173.781</b>

Sumber : Sensus Penduduk dan Proyeksi

**Tabel 3.1.7. Banyaknya Penduduk Menurut Usia Produktif - Tidak Produktif dan Kecamatan di Kabupaten Lombok Timur, Number of Population by productivity ages and Districk at Lombok Timur Regency, 2016**

Kecamatan	Penduduk Kelompok Umur			Rasio Beban Tanggungan
	0 – 4	15 – 64	65 +	
(1)	(2)	(3)	(4)	(5)
Keruak	16.720	32.925	2.499	58,37
Jerowaru	19.051	37.312	2.615	58,07
Sakra	17.326	36.147	2.896	55,94
Sakra Barat	16.311	31.270	2.741	60,93
Sakra Timur	14.523	27.065	2.183	61,73
Terara	19.495	45.549	3.545	50,58
Montong Gading	12.247	27.509	2.477	53,52
Sikur	20.562	45.149	4.199	54,84
Masbagik	28.904	65.712	5.247	51,97
Pringgasela	16.147	33.759	3.229	57,40
Sukamulia	9.733	20.662	1.668	55,18
Suralaga	16.352	35.031	2.508	53,84
Selong	24.934	61.290	4.092	47,36
Labuhan Haji	16.796	36.685	3.014	54,00
Pringgabaya	29.075	61.067	4.346	54,73
Suela	12.033	25.064	1.807	55,22
Aikmel	32.068	61.938	4.616	59,23
Wanasaba	18.045	40.216	3.534	53,66
Sembalun	6.310	12.614	976	57,76
Sambelia	10.991	19.695	1.307	62,44
<b>Lombok Timur</b>	<b>357.623</b>	<b>756.659</b>	<b>59.499</b>	<b>55,13</b>

Sumber: Proyeksi Penduduk

**Tabel 3.1.8. Proyeksi Penduduk Menurut Kelompok Umur Sasaran Program Kabupaten Lombok Timur, 2016**  
**Projected Population by School Age at Lombok Timur Regency, 2016**

Kelompok Umur	Penduduk (orang)		
	Laki-laki	Perempuan	Jumlah
(1)	(2)	(3)	(4)
0	12.465	11.967	24.432
1-2	24.986	24.162	49.148
3-4	25.279	24.430	49.709
5-6	25.438	24.443	49.881
7-12	71.671	69.050	140.721
13-15	33.093	32.436	65.529
16-18	31.942	32.361	64.303
19-24	52.594	64.730	117.324
25-44	144.853	197.742	342.595
45 +	124.248	145.891	270.139
<b>Jumlah</b>	<b>546.569</b>	<b>627.212</b>	<b>1.173.781</b>
15-35	178.090	223.858	401.948
5-17	151.818	147.509	299.327

Sumber : *Proyeksi Penduduk*

**Tabel 3.1.9. Jumlah Penduduk Menurut Desa dan Jenis Kelamin di Kecamatan Keruak, 2016**  
**Table Number of Population by Village and Sex at Keruak District, 2016**

Desa	Laki-laki	Perempuan	Total
(1)	(2)	(3)	(4)
Tanjung Luar	4.142	4.100	8.242
Pijot	1.947	2.253	4.200
Selebung Ketangga	2.051	2.482	4.533
Sepit	1.768	2.095	3.863
Keruak	1.564	1.670	3.234
Batu Putik	2.214	2.571	4.785
Senyur	1.607	1.922	3.529
Ketapang Raya	1.751	1.873	3.624
Pijot Utara	1.301	1.692	2.993
Ketangga Jeraing	1.012	1.266	2.278
Mendane Raya	609	656	1.265
Setungkep Lingsar	1.168	1.287	2.455
Danerase	1.783	1.941	3.724
Montong Belae	720	810	1.530
Pulau Maringkik	944	945	1.889
<b>Jumlah</b>	<b>24.581</b>	<b>27.563</b>	<b>52.144</b>

Sumber: Proyeksi Penduduk

**Tabel** 3.1.10. Jumlah Penduduk Menurut Desa dan Jenis Kelamin di Kecamatan  
**Table** Jerowaru, 2016  
 Number of Population by Village and Sex at Jerowaru District, 2016

Desa	Laki-laki	Perempuan	Total
(1)	(2)	(3)	(4)
Batunampar	931	1.075	2.006
Sukaraja	1.783	2.018	3.801
Jerowaru	4.965	5.586	10.551
Pemongkong	2.018	2.153	4.171
Pandan Wangi	4.124	4.522	8.646
Sekaroh	1.944	2.072	4.016
Wakan	3.582	3.667	7.249
Ekas Buana	1.129	1.214	2.343
Kwang Rundun	574	636	1.210
Batu Nampar Selatan	688	689	1.377
Pene	1.054	1.129	2.183
Sukadamai	826	892	1.718
Sepapan	2.084	2.291	4.375
Seriwe	1.736	1.742	3.478
Paremas	900	954	1.854
<b>Jumlah</b>	<b>28.338</b>	<b>30.640</b>	<b>58.978</b>

Sumber: Proyeksi Penduduk

**Tabel 3.1.11. Jumlah Penduduk Menurut Desa dan Jenis Kelamin di Kecamatan Sakra, 2016**  
**Number of Population by Village and Sex at Sakra District, 2016**

Desa	Laki-laki	Perempuan	Total
(1)	(2)	(3)	(4)
Suangi	2.027	2.333	4.360
Sakra	6.184	7.283	13.467
Kabar	1.926	2.240	4.166
Rumbuk	3.062	3.494	6.556
Keselet	1.110	1.303	2.413
Sakra Selatan	3.193	3.731	6.924
Rumbuk Timur	2.131	2.699	4.830
Suangi Timur	1.939	2.309	4.248
Moyot	984	1.052	2.036
Songak	1.600	1.919	3.519
Peresak	955	1.189	2.144
Kuang Baru	822	884	1.706
<b>Jumlah</b>	<b>25.933</b>	<b>30.436</b>	<b>56.369</b>

Sumber: Proyeksi Penduduk

**Tabel 3.1.12. Jumlah Penduduk Menurut Desa dan Jenis Kelamin di Kecamatan Sakra Barat, 2016**  
**Number of Population by Village and Sex at Sakra Barat District, 2016**

Desa	Laki-laki	Perempuan	Total
(1)	(2)	(3)	(4)
Sukarara	2.456	2.999	5.455
Gunung Rajak	2.131	2.649	4.780
Rensing	2.796	3.261	6.057
Bungtiang	2.416	2.925	5.341
Pengkelakmas	1.418	1.644	3.062
Borok Toyang	1.960	2.454	4.414
Pejaring	933	1.041	1.974
Gunung Rajak Selatan	1.664	1.971	3.635
Mengkuru	623	811	1.434
Rensing Timur	805	989	1.794
Pematung	708	728	1.436
Jero Gunung	510	616	1.126
Boyemare	812	927	1.739
Gadung Mas	471	556	1.027
Tanak Kaken	856	1.080	1.936
Rensing Bat	612	713	1.325
Kembang Are Sampai	582	613	1.195
Gerisak Semanggleng	1.153	1.439	2.592
<b>Jumlah</b>	<b>22.906</b>	<b>27.416</b>	<b>50.322</b>

Sumber: Proyeksi Penduduk



**Tabel 3.1.13. Jumlah Penduduk Menurut Desa dan Jenis Kelamin di Kecamatan Sakra Timur, 2016**  
**Number of Population by Village and Sex at Sakra Timur District, 2016**

Desa	Laki-laki	Perempuan	Total
(1)	(2)	(3)	(4)
Gelanggan	2.404	2.957	5.361
Surabaya	1.691	2.240	3.931
Lepak	2.682	3.248	5.930
Gereneng	2.838	3.387	6.225
Montongtangi	1.704	2.100	3.804
Menceh	2.799	3.479	6.278
Lepak Timur	1.182	1.477	2.659
Surabaya Utara	1.362	1.521	2.883
Gereneng Timur	1.612	1.913	3.525
Lenting	1.391	1.784	3.175
<b>Jumlah</b>	<b>19.665</b>	<b>24.106</b>	<b>43.771</b>

Sumber: *Proyeksi Penduduk*

**Tabel 3.1.14. Jumlah Penduduk Menurut Desa dan Jenis Kelamin di Kecamatan Terara, 2016**  
**Number of Population by Village and Sex at Terara District, 2016**

Desa	Laki-laki	Perempuan	Total
(1)	(2)	(3)	(4)
Jenggik	2.751	3.090	5.841
Rarang	2.673	2.931	5.604
Suradadi	2.675	3.178	5.853
Santong	2.390	2.595	4.985
Terara	2.761	3.011	5.772
Sukadana	3.431	3.756	7.187
Rarang Selatan	1.483	1.555	3.038
Lando	2.932	3.313	6.245
Rarang Tengah	2.217	2.335	4.552
Leming	1.359	1.519	2.878
Selagik	1.476	1.759	3.235
Embung Raja	1.925	2.413	4.338
Kalianyar	1.112	1.158	2.270
Embung Kandong	818	765	1.583
Rarang Batas	913	970	1.883
Pandan Duri	1.555	1.770	3.325
<b>Jumlah</b>	<b>32.471</b>	<b>36.118</b>	<b>68.589</b>

Sumber: Proyeksi Penduduk

**Tabel 3.1.15. Jumlah Penduduk Menurut Desa dan Jenis Kelamin di Kecamatan Montong Gading, 2016**  
**Number of Population by Village and Sex at Montong Gading District, 2016**

Desa	Laki-laki	Perempuan	Total
(1)	(2)	(3)	(4)
Kilang	2.590	3.101	5.691
Montong Betok	3.430	4.137	7.567
Pringgajurang	1.725	2.098	3.823
Perian	3.314	4.091	7.405
Jenggik Utara	1.918	2.292	4.210
Pesanggrahan	2.876	3.758	6.634
Pringgajurang Utara	1.972	2.341	4.313
Lendang Belo	1.181	1.409	2.590
<b>Jumlah</b>	<b>19.006</b>	<b>23.227</b>	<b>42.233</b>

Sumber: *Proyeksi Penduduk*

**Tabel 3.1.16. Jumlah Penduduk Menurut Desa dan Jenis Kelamin di Kecamatan Sikur, 2016**  
**Number of Population by Village and Sex at Sikur District, 2016**

Desa	Laki-laki	Perempuan	Total
(1)	(2)	(3)	(4)
Semaya	1.995	2.575	4.570
Sikur	2.400	2.854	5.254
Montongbaan	2.511	3.128	5.639
Loyok	2.510	3.161	5.671
Kotaraja	5.739	6.622	12.361
Tetebatu	2.601	3.377	5.978
Kembang Kuning	684	781	1.465
Montongbaan Selatan	3.245	3.793	7.038
Gelora	2.386	2.895	5.281
Darma Sari	2.034	2.656	4.690
Tetebatu Selatan	1.939	2.488	4.427
Jeruk Manis	755	970	1.725
Sikur Selatan	1.554	1.994	3.548
Sikur Barat	980	1.283	2.263
<b>Jumlah</b>	<b>31.333</b>	<b>38.577</b>	<b>69.910</b>

Sumber: *Proyeksi Penduduk*

**Tabel 3.1.17. Jumlah Penduduk Menurut Desa dan Jenis Kelamin di Kecamatan Masbagik, 2016**  
**Table Number of Population by Village and Sex at Masbagik District, 2016**

Desa	Laki-laki	Perempuan	Total
(1)	(2)	(3)	(4)
Kesik	3.538	4.070	7.608
Paok Motong	6.948	7.414	14.362
Masbagik Selatan	7.200	7.522	14.722
Masbagik Timur	3.914	4.513	8.427
Masbagik Utara	5.981	6.319	12.300
Danger	6.076	6.669	12.745
Lendang Nangka	4.413	5.163	9.576
Masbagik Utara Baru	3.135	3.233	6.368
Lendang Nangka Utara	4.027	4.722	8.749
Kumbang	2.341	2.665	5.006
<b>Jumlah</b>	<b>47.573</b>	<b>52.290</b>	<b>99.863</b>

*Sumber: Proyeksi Penduduk*

**Tabel 3.1.18. Jumlah Penduduk Menurut Desa dan Jenis Kelamin di Kecamatan Pringgasela, 2016**  
**Number of Population by Village and Sex at Pringgasela District, 2016**

Desa	Laki-laki	Perempuan	Total
(1)	(2)	(3)	(4)
Rempung	2.504	2.925	5.429
Pringgasela	2.888	3.531	6.419
Jurit	2.778	3.081	5.859
Pengadangan	4.426	5.107	9.533
Aikdewa	2.118	2.618	4.736
Jurit Baru	3.028	3.378	6.406
Pringgasela Selatan	3.002	3.682	6.684
Pengadangan Barat	1.674	2.045	3.719
Pringgasela Timur	1.175	1.145	2.320
Timbanuh	937	1.093	2.030
<b>Jumlah</b>	<b>24.530</b>	<b>28.605</b>	<b>53.135</b>

Sumber: Proyeksi Penduduk

**Tabel 3.1.19. Jumlah Penduduk Menurut Desa dan Jenis Kelamin di Kecamatan Sukamulia, 2016**  
**Number of Population by Village and Sex at Sukamulia District, 2016**

Desa	Laki-laki	Perempuan	Total
(1)	(2)	(3)	(4)
Setanggor	1.095	1.186	2.281
Jantuk	964	1.055	2.019
Padamara	1.768	2.193	3.961
Dasan Lekong	3.627	4.537	8.164
Sukamulia	1.400	1.747	3.147
Sukamulia Timur	2.931	3.531	6.462
Paok Pampang	1.052	1.382	2.434
Nyiur Tebel	679	795	1.474
Setanggor Selatan	1.014	1.107	2.121
<b>Jumlah</b>	<b>14.530</b>	<b>17.533</b>	<b>32.063</b>

*Sumber: Proyeksi Penduduk*

**Tabel 3.1.20. Jumlah Penduduk Menurut Desa dan Jenis Kelamin di Kecamatan Suralaga, 2016**  
**Number of Population by Village and Sex at Suralaga District, 2016**

Desa	Laki-laki	Perempuan	Total
(1)	(2)	(3)	(4)
Anjani	4.984	5.449	10.433
Tebaban	2.462	2.871	5.333
Kerongkong	904	1.012	1.916
Bagik Payung	1.784	2.187	3.971
Suralaga	766	828	1.594
Bagik Payung Selatan	1.985	2.482	4.467
Gerung Permai	2.443	3.011	5.454
Dasan Borok	1.021	1.203	2.224
Tumbuh Mulia	1.437	1.708	3.145
Gapuk	931	794	1.725
Bintang Rinjani	1.034	1.163	2.197
Paok Lombok	1.562	1.830	3.392
Dames Damai	1.034	1.165	2.199
Waringin	1.598	1.800	3.398
Bagikpayung Timur	1.127	1.316	2.443
<b>Jumlah</b>	<b>25.072</b>	<b>28.819</b>	<b>53.891</b>

Sumber: *Proyeksi Penduduk*



**Tabel 3.1.21. Jumlah Penduduk Menurut Desa dan Jenis Kelamin di Kecamatan Selong, 2016**  
**Number of Population by Village and Sex at Selong District, 2016**

Desa	Laki-laki	Perempuan	Total
(1)	(2)	(3)	(4)
Denggen	1.528	2.052	3.580
Kelayu Jorong	2.553	2.724	5.277
Kembang Sari	2.822	3.161	5.983
Majidi	4.032	4.375	8.407
Rakam	3.049	3.472	6.521
Pancor	7.807	9.486	17.293
Sekarteja	5.357	5.863	11.220
Sandubaya	3.044	3.033	6.077
Khusus Kota Selong	5.795	6.208	12.003
Kelayu Selatan	2.656	2.686	5.342
Kelayu Utara	2.742	2.860	5.602
Denggen Timur	1.405	1.606	3.011
<b>Jumlah</b>	<b>42.790</b>	<b>47.526</b>	<b>90.316</b>

Sumber: Proyeksi Penduduk

**Tabel 3.1.22. Jumlah Penduduk Menurut Desa dan Jenis Kelamin di Kecamatan Labuhan Haji, 2016**  
**Number of Population by Village and Sex at Labuhan Haji District, 2016**

Desa	Laki-laki	Perempuan	Total
(1)	(2)	(3)	(4)
Penedagandor	2.427	2.734	5.161
Labuhan Haji	4.191	4.458	8.649
Teros	2.144	2.444	4.588
Tanjung	2.450	2.557	5.007
Surya Wangi	2.102	2.397	4.499
Ijobalit	1.212	1.404	2.616
Korleko	3.002	3.763	6.765
Kerta Sari	1.126	1.258	2.384
Banjar Sari	2.165	2.395	4.560
Tirtanadi	2.855	3.218	6.073
Korleko Selatan	1.213	1.404	2.617
Geres	1.698	1.878	3.576
<b>Jumlah</b>	<b>26.585</b>	<b>29.910</b>	<b>56.495</b>

Sumber: Proyeksi Penduduk

**Tabel 3.1.23. Jumlah Penduduk Menurut Desa dan Jenis Kelamin di Kecamatan Pringgabaya, 2016**  
**Number of Population by Village and Sex at Pringgabaya District, 2016**

Desa	Laki-laki	Perempuan	Total
(1)	(2)	(3)	(4)
Bagik Papan	1.320	1.751	3.071
Apitaik	5.246	5.990	11.236
Kerumut	1.562	2.057	3.619
Pohgading	4.556	5.124	9.680
Batuyang	3.983	4.706	8.689
Pringgabaya	6.636	7.498	14.134
Labuhan Lombok	6.290	6.287	12.577
Teko	1.513	1.657	3.170
Pohgading Timur	2.604	2.984	5.588
Pringgabaya Utara	1.874	2.157	4.031
Tanak Gadang	817	898	1.715
Anggaraksa	1.167	1.381	2.548
Gunung Malang	2.232	2.322	4.554
Seruni Mumbul	2.509	2.469	4.978
Telaga Waru	2.235	2.663	4.898
<b>Jumlah</b>	<b>44.544</b>	<b>49.944</b>	<b>94.488</b>

Sumber: Proyeksi Penduduk

**Tabel 3.1.24. Jumlah Penduduk Menurut Desa dan Jenis Kelamin di Kecamatan Suela, 2016**  
**Number of Population by Village and Sex at Suela District, 2016**

Desa	Laki-laki	Perempuan	Total
(1)	(2)	(3)	(4)
Suela	2.873	3.370	6.243
Ketangga	2.661	3.272	5.933
Selaparang	1.677	1.996	3.673
Suntalangu	2.881	3.570	6.451
Sapit	1.777	2.135	3.912
Perigi	3.044	3.413	6.457
Mekar Sari	2.326	2.680	5.006
Puncak Jeringo	618	611	1.229
<b>Jumlah</b>	<b>17.857</b>	<b>21.047</b>	<b>38.904</b>

Sumber: Proyeksi Penduduk

**Tabel 3.1.25. Jumlah Penduduk Menurut Desa dan Jenis Kelamin di Kecamatan Aikmel, 2016**  
**Number of Population by Village and Sex at Aikmel District, 2016**

Desa	Laki-laki	Perempuan	Total
(1)	(2)	(3)	(4)
Lenek Daya	2.151	2.262	4.413
Lenek	3.881	4.185	8.066
Lenek Lauq	2.171	2.849	5.020
Kalijaga	3.060	3.891	6.951
Kembang Kerang	2.009	2.397	4.406
Aikmel	4.265	4.978	9.243
Aikmel Utara	1.172	1.458	2.630
Kalijaga Selatan	1.081	1.319	2.400
Kalijaga Timur	1.687	2.075	3.762
Lenek Baru	2.083	2.593	4.676
Kembang Kerang Daya	2.869	3.552	6.421
Aikmel Barat	2.031	2.297	4.328
Lenek Pesiraman	2.693	2.995	5.688
Toya	3.168	3.539	6.707
Lenek Ramban Biak	1.059	1.254	2.313
Lenek Kali Bambang	769	821	1.590
Kalijaga Tengah	772	1.065	1.837
Santri Bagik Nyaka	1.053	1.233	2.286
Aik Prapa	1.371	1.677	3.048
Sukarema	905	1.156	2.061
Kalijaga Baru	1.571	1.727	3.298
Lenek Duren	538	566	1.104
Keroya	1.120	1.194	2.314
Aikmel Timur	1.970	2.090	4.060
<b>Jumlah</b>	<b>45.449</b>	<b>53.173</b>	<b>98.622</b>

Sumber: Proyeksi Penduduk

**Tabel 3.1.26. Jumlah Penduduk Menurut Desa dan Jenis Kelamin di Kecamatan Wanasaba, 2016**  
**Number of Population by Village and Sex at Wanasaba District, 2016**

Desa	Laki-laki	Perempuan	Total
(1)	(2)	(3)	(4)
Mamben Lauq	3.289	3.946	7.235
Mamben Daya	4.175	5.034	9.209
Wanasaba	3.711	4.217	7.928
Karang Baru	1.090	1.355	2.445
Bebidas	2.809	3.563	6.372
Tembeng Putik	2.878	3.391	6.269
Wanasaba Lauk	3.525	4.161	7.686
Mamben Selatan	775	922	1.697
Berita Jeneng	2.102	2.394	4.496
Bandok	1.578	1.837	3.415
Wanasaba Daya	657	775	1.432
Otak Rarangan	625	738	1.363
Jineng	552	679	1.231
Karang Baru Timur	462	555	1.017
<b>Jumlah</b>	<b>28.228</b>	<b>33.567</b>	<b>61.795</b>

Sumber: *Proyeksi Penduduk*

**Tabel 3.1.27. Jumlah Penduduk Menurut Desa dan Jenis Kelamin di Kecamatan Sembalun, 2016**  
**Table** **Number of Population by Village and Sex at Sembalun District, 2016**

Desa	Laki-laki	Perempuan	Total
(1)	(2)	(3)	(4)
Sembalun Bumbung	2.865	3.255	6.120
Sembalun Lawang	2.173	2.206	4.379
Sajang	1.530	1.693	3.223
Bilok Petung	1.306	1.214	2.520
Sembalun	997	1.172	2.169
Sembalun Timba Gading	724	765	1.489
<b>Jumlah</b>	<b>9.595</b>	<b>10.305</b>	<b>19.900</b>

Sumber: Proyeksi Penduduk

**Tabel 3.1.28. Jumlah Penduduk Menurut Desa dan Jenis Kelamin di Kecamatan Sambelia, 2016**  
**Number of Population by Village and Sex at Sambelia District, 2016**

Desa	Laki-laki	Perempuan	Total
(1)	(2)	(3)	(4)
Sambelia	2.037	2.180	4.217
Belanting	2.712	2.729	5.441
Obel Obel	1.036	1.017	2.053
Sugian	1.862	1.875	3.737
Labuhan Pandan	2.278	2.544	4.822
Dara Kunci	899	911	1.810
Bagek Manis	1.128	1.258	2.386
Dadap	855	958	1.813
Madayin	1.062	1.109	2.171
Padak Guar	871	930	1.801
Senanggalih	843	899	1.742
<b>Jumlah</b>	<b>15.583</b>	<b>16.410</b>	<b>31.993</b>

Sumber: Proyeksi Penduduk



**Tabel 3.1.29. Persentase Perempuan yang Pernah Kawin Berumur 10 Tahun Ke Atas menurut Umur Perkawinan Pertama di Kabupaten Lombok Timur, 2016**  
***Proportion of Female Population Age 10 Years and Over Who Ever Married by First Marriage Age at Lombok Timur Regency, 2015***

Usia Perkawinan Pertama	Persentase Percentage (%)
(1)	(2)
≤ 16	17,41
17 – 18	32,93
19-20	25,29
21 +	24,36

Sumber : *Survei Sosial Ekonomi Nasional (SUSENAS)*

**Tabel 3.1.30. Persentase Penduduk Usia 10 Tahun Keatas Menurut Status Perkawinan di Kabupaten Lombok Timur, 2016**  
***Proportion of Population age 10 years and over by Marrital Status at Lombok Timur Regency, 2016***

Umur	Laki-Laki	Perempuan	Jumlah
(1)	(2)	(3)	(4)
Belum Kawin	35,55	24,54	29,54
Kawin	60,99	62,27	61,69
Cerai Hidup	1,49	4,61	3,19
Cerai Mati	1,97	8,57	5,58
<b>Total</b>	100,00	100,00	100,00

Sumber : *Servei Sosial Ekonomi Nasional (SUSENAS)*

## 3.2. KETENAGAKERJAAN / *EMPLOYMENT*

<http://lomboktimurkab.bps.go.id>

<http://lomboktimurkab.bps.go.id>

**Tabel 3.2.1. Penduduk Berumur 15 tahun Keatas Menurut Jenis Kegiatan Utama di Kabupaten Lombok Timur, 2013 – 2015**  
**Population Aged 15 and above by Type of Main Activities in Lombok Timur Regency, 2013 - 2015**

Jenis Kegiatan Utama	2013	2014	2015
(1)	(2)	(3)	(4)
Angkatan Kerja	...	533.706	518.868
Bekeja	...	495.475	485.340
Penganggur	...	38.231	33.528
Bukan Angkatan Kerja (Sekolah, Mengurus Rumah Tangga, dan Lainnya)	...	264.457	289.442
Jumlah	...	798.163	808.310
Tingkat Partisipasi Angkatan Kerja (TPAK)	63,89	66,87	64,19
Tingkat Pengangguran Terbuka	6,22	7,16	6,46

Sumber : Survei Angkatan Kerja Nasional (Sakernas)

**Tabel 3.2.2. Penduduk Berumur 15 Tahun Keatas Menurut Jenis Kegiatan Utama dan Jenis Kelamin di Kabupaten Lombok Timur, 2015**  
**Population Aged 15 Years and Over by Type of Main Activity and Sex in Lombok Timur District, 2015**

Jenis Kegiatan Utama	Laki-laki	Perempuan	Jumlah
(1)	(2)	(3)	(4)
Angkatan Kerja	293.305	225.563	518.868
Bekeja	269.514	215.826	485.340
Penganggur	23.791	9.737	33.528
Bukan Angkatan Kerja (Sekolah, Mengurus Rumah Tangga, dan Lainnya)	67.555	221.887	289.442
<b>Jumlah</b>	<b>360.860</b>	<b>447.450</b>	<b>808.310</b>
<b>Tingkat Partisipasi Angkatan Kerja (TPAK)</b>	<b>81,28</b>	<b>50,41</b>	<b>64,19</b>
<b>Tingkat Pengangguran Terbuka</b>	<b>8,11</b>	<b>4,32</b>	<b>6,46</b>

Sumber : Survei Angkatan Kerja Nasional (Sakernas)

**Tabel 3.2.3. Penduduk Berumur 15 Tahun Keatas Menurut Jenis Kegiatan Utama dan Pendidikan yang Ditamatkan di Kabupaten Lombok Timur, 2015**  
***Population Aged 15 Years and Over by Principal Activity and Educational Attainment in Lombok Timur Regency, 2015***

Jenis Kegiatan Utama	Pendidikan yang ditamatkan			Jumlah
	SD Ke Bawah	SLTP	SLTA Ke Atas	
(1)	(2)	(3)	(4)	(5)
Angkatan Kerja	292.698	88.875	137.295	518.868
Bekeja	281.210	80.670	123.460	485.340
Penganggur	11.488	8.205	13.835	33.528
Bukan Angkatan Kerja (Sekolah, Mengurus Rumah Tangga, dan Lainnya)	154.460	82.143	52.839	289.442
<b>Jumlah</b>	<b>447.158</b>	<b>171.018</b>	<b>190.134</b>	<b>808.310</b>

Sumber : Survei Angkatan Kerja Nasional (Sakernas)

**Tabel 3.2.4. Jumlah Penduduk Berumur 15 Tahun Keatas Yang Bekerja Menurut Kelompok Umur dan Jenis Kelamin, 2015**  
***Number of Population Aged 15 Years and Over Who Worked by Age Group and Sex, 2015***

Kelompok Umur	Laki-laki	Perempuan	Jumlah
(1)	(2)	(3)	(4)
15-24	42.081	24.080	66.161
25-54	179.102	161.660	340.762
55+	48.331	30.086	78.417
<b>Jumlah</b>	<b>269.514</b>	<b>215.826</b>	<b>485.340</b>

Sumber : Survei Angkatan Kerja Nasional (Sakernas)



**Tabel 3.2.5. Penduduk Berumur 15 Tahun Keatas yang Bekerja Menurut Lapangan Usaha dan Jenis Kelamin di Kabupaten Lombok Timur, 2015**  
***Population Aged 15 Years and Over Who Worked by Business Field and Sex in Lombok Timur Regency, 2015***

Lapangan Usaha	Laki-laki	Perempuan	Jumlah
(1)	(2)	(3)	(4)
Pertanian, Perkebunan, Kehutanan, dan Perikanan	131.418	90.131	221.549
Pertambangan dan Penggalian	1.145	2.763	3.908
Industri	25.469	28.709	54.178
Konstruksi	35.185	1.645	36.830
Perdagangan, Rumah Makan, dan Jasa Akomodasi	23.258	63.607	86.865
Transportasi, Pergudangan, dan Komunikasi	11.871	-	11.871
Lembaga Keuangan, Real Estate, Usaha Persewaan, dan Jasa Perusahaan	1.114	1.706	2.820
Jasa-jasa	40.054	27.265	67.319
<b>Jumlah</b>	<b>269.514</b>	<b>215.826</b>	<b>485.340</b>

Sumber : Survei Angkatan Kerja Nasional (Sakernas)

**Tabel 3.2.6. Penduduk Berumur 15 Tahun Keatas Menurut Status Pekerjaan Utama dan Jenis Kelamin di Kabupaten Lombok Timur, 2015**  
**Table** *Population Aged 15 Years and Over by Main Employment Status and Sex in Lombok Timur Regency, 2015*

Status Pekerjaan Utama	Laki-laki	Perempuan	Jumlah
(1)	(2)	(3)	(4)
Berusaha	108.924	75.199	184.123
Buruh/Karyawan	43.785	26.293	70.078
Pekerja Bebas	104.582	66.782	171.364
Pekerja Keluarga	12.223	47.552	59.775
<b>Jumlah</b>	<b>269.514</b>	<b>215.826</b>	<b>485.340</b>

Sumber : Survei Angkatan Kerja Nasional (Sakernas)

**Tabel 3.2.7. Penduduk Berumur 15 Tahun Keatas Menurut Jam Kerja Seluruh Pekerjaan dan Jenis Kelamin di Kabupaten Lombok Timur, 2015**  
***Population Aged 15 Years and Over by Working Hours of All Occupation and Sex in Lombok Timur Regency, 2015***

Jam Kerja	Laki-laki	Perempuan	Jumlah
(1)	(2)	(3)	(4)
0	6.658	2.722	9.380
1 – 9	6.005	15.296	21.301
10 – 24	53.581	60.328	113.909
25 – 34	43.521	44.151	87.672
35 – 44	60.405	41.579	101.984
45 +	99.344	51.750	151.094
<b>Jumlah</b>	<b>269.514</b>	<b>215.826</b>	<b>485.340</b>

Sumber : Survei Angkatan Kerja Nasional (Sakernas)

**Tabel 3.2.8. Jumlah Penduduk Berumur 15 Tahun Keatas Yang Mencari Pekerjaan Menurut Pendidikan Tertinggi Yang Ditamatkan dan Jenis Kelamin, 2015**

*Population Aged 15 Years and Over Who Seek Occupation by Educational Attainment and Gender, 2015*

Tingkat Pendidikan yg Ditamatkan	Laki-laki	Perempuan	Jumlah
(1)	(2)	(3)	(4)
SD ke bawah	8.649	2.839	11.488
SMP	6.660	1.545	8.205
SMA ke atas	8.482	5.353	13.835
<b>Jumlah</b>	<b>23.791</b>	<b>9.737</b>	<b>33.528</b>

Sumber : Survei Angkatan Kerja Nasional (Sakernas)

**Tabel 3.2.9. Jumlah Pencari Kerja yang Terdaftar dan yang Dapat Ditempatkan Menurut Tingkat Pendidikan yang Ditamatkan dan Jenis Kelamin di Kabupaten Lombok Timur, 2016**  
*Number of Registered Seekers and Can Be Listed by Level of Education and Sex in Lombok Timur Regency, 2016*

Tingkat Pendidikan yang Ditamatkan	Terdaftar			Ditempatkan		
	Lk	Pr	Jml	Lk	Pr	Jml
(1)	(2)	(3)	(4)	(5)	(6)	(7)
SD ke bawah	11.210	698	11.908	11.210	698	11.908
SLTP	1.913	270	2.183	1.906	270	2.176
SLTA ke atas	1.748	453	2.201	1.202	122	1.324
<b>Jumlah</b>	<b>14.871</b>	<b>1.421</b>	<b>16.292</b>	<b>14.318</b>	<b>1.090</b>	<b>15.408</b>

Sumber : Dinas Tenaga Kerja dan Transmigrasi Kabupaten Lombok Timur

**Tabel 3.2.10. Banyaknya Tenaga Kerja Indonesia (TKI) yang Diberangkatkan Menurut Negara Tujuan di Kabupaten Lombok Timur, 2016**  
***Number of Indonesian Workers (TKI) Deported by Destination Country in Lombok Timur Regency, 2016***

Negara Tujuan	Laki-laki	Perempuan	Jumlah
(1)	(2)	(3)	(4)
Uni Emirat Arab	0	11	11
Saudi Arabia	0	0	0
Kuwait	0	0	0
Jordania	0	0	0
Malaysia	14.229	479	14.708
Singapura	0	114	114
Bahrain	0	0	0
Hongkong	3	79	82
Oman	0	0	0
Qatar	0	0	0
Brunei Darussalam	65	232	297
Macao	0	0	0
Taiwan	21	175	196
Syria	0	0	0
Jepang	0	0	0
<b>Total</b>	<b>14.318</b>	<b>1.090</b>	<b>15.408</b>

Sumber : Dinas Tenaga Kerja dan Transmigrasi Kabupaten Lombok Timur

**Tabel 3.2.11. Banyaknya Tenaga Kerja Indonesia (TKI) yang Diberangkatkan Menurut Bidang Pekerjaan, 2016**  
***Number of Indonesian Migrant Workers (TKI) Deployed by the Field of Work, 2016***

Negara Tujuan	Laki-laki	Perempuan	Jumlah
(1)	(2)	(3)	(4)
Ladang	13.338	107	13.445
Peternakan	0	0	0
Industri	54	162	216
Elektronik	0	0	0
Konstruksi	309	0	309
Restoran	0	0	0
Hotel	0	0	0
Pembantu Rumah Tangga	0	557	557
Jasa Kebersihan	613	80	693
Sopir	4	0	4
Lainnya	0	184	184
<b>Total</b>	<b>14.318</b>	<b>1.090</b>	<b>15.408</b>

Sumber : Dinas Tenaga Kerja dan Transmigrasi Kabupaten Lombok Timur

<http://lomboktimurkab.bps.go.id>



## Fasilitas Kesehatan



## Tenaga Kesehatan



## Fasilitas Pendidikan\*



## Angka Partisipasi Sekolah



## Penduduk Miskin



<http://lomboktimurkab.bps.go.id>

**ULASAN**

Ketersediaan fasilitas kesehatan dan tenaga kesehatan yang mencukupi serta mudah diakses merupakan modal pembangunan di bidang kesehatan. Dengan meningkatnya taraf kesehatan masyarakat diharapkan dapat menciptakan generasi sehat yang dapat meningkatkan kesejahteraan masyarakat.

Fasilitas kesehatan di Kabupaten Lombok Timur berupa rumah sakit umum dan swasta, puskesmas, klinik, maupun polindes. Rumah sakit di Lombok Timur berjumlah 3 unit terdiri dari 1 rumah sakit umum yakni RSUD dr. Raden Soedjono dan 2 rumah sakit umum swasta. Ketiganya berlokasi di Kecamatan Selong. puskesmas berjumlah 29 unit yang menyebar di semua kecamatan, minimal satu puskesmas di satu kecamatan.

Ditingkat puskesmas, dengan jumlah penduduk tahun 2016 sebanyak 1.173.781 orang maka secara total setiap puskesmas melayani sekitar 40.475 orang. Angka ini masih dibawah standar pelayanan puskesmas yaitu 30.000 penduduk.

Untuk mengukur kemiskinan, BPS menggunakan konsep kemampuan memenuhi kebutuhan dasar (*basic needs approach*). Dengan pendekatan ini, kemiskinan dipandang sebagai ketidakmampuan dari sisi ekonomi untuk memenuhi kebutuhan dasar makanan dan bukan makanan yang diukur dari sisi pengeluaran. Jadi, penduduk miskin adalah penduduk yang memiliki rata-rata pengeluaran perkapita perbulan dibawah garis kemiskinan.

**DESCRIPTION**

*The availability of health facilities and health workers adequate and easily accessible is a capital development in the field of health. With the increasing standard of public health is expected to create a healthy generation that can improve people's welfare.*

*Health facilities in Lombok Timur Regency in the form of public and private hospitals, health centers, clinics and polindes. Hospitals in the Lombok Timur totaling 3 unit consists of one general hospital that is dr. Raden Soedjono and two private general hospitals. All three are located in District Selong. puskesmas totaling 29 units spread across all districts, at least one health center in the district.*

*Level health centers, with a population of 2016 as many as 1,173,781 people in total each health center, the airport around 40,475 people. This figure is still below the standard of health center services is 30,000 residents.*

*To measure poverty, BPS uses the concept of ability to meet basic needs (basic needs approach). With this approach, poverty is seen as an economic inability to meet the basic needs of food and non-food which is measured from the expenditure side. Thus, the poor are the population had an average monthly per capita expenditure below the poverty line.*

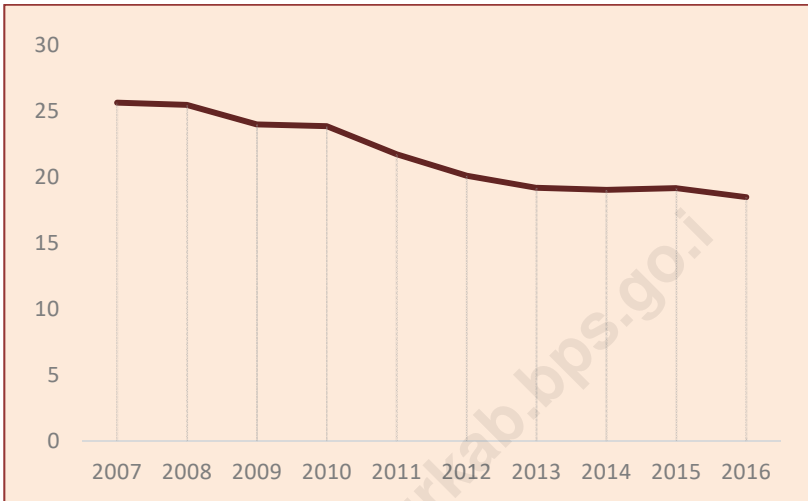
*Number of poor in Lombok Timur Regency has continued to decline, although the numbers are still quite a lot. In 2016, the percentage of poor*

Jumlah penduduk miskin di Kabupaten Lombok Timur terus mengalami penurunan meskipun jumlahnya masih cukup banyak. Tahun 2016, persentase penduduk miskin berada di nilai 18,46 persen. Masih perlu usaha yang keras untuk dapat menurunkan jumlah penduduk miskin secara signifikan.

*people are in value of 18,46 percent. Still need a great effort to be able to decrease the number of poor people significantly.*

<http://lomboktimurkab.bps.go.id>

**Grafik 4**  
**Persentase Penduduk Miskin di Kabupaten Lombok Timur, 2007 – 2016**



<http://lomboktimurkab.bps.go.id>

## 4.1. PENDIDIKAN / *EDUCATION*

<http://lomboktimurkab.bps.go.id>

<http://lomboktimurkab.bps.go.id>



**Tabel 4.1.1. Persentase Penduduk Berumur 10 Tahun Keatas Menurut Jenis Kelamin dan Kemampuan Baca Tulis di Kabupaten Lombok Timur, 2013 – 2016**  
***Percentage of Population Aged 10 Years and Over by Sex and Writing Skill in Lombok Timur Regency, 2013 - 2016***

Tahun	Melek Huruf		
	Laki-Laki	Perempuan	Laki-laki + Perempuan
(1)	(2)	(3)	(4)
2013	91,44	85,77	88,34
2014	92,89	89,03	90,77
2015	91,28	84,59	87,62
2016	90,90	84,59	84,73

Sumber : Sensus Sosial Ekonomi Nasional (Susenas)

Catatan: untuk tahun 2016 adalah penduduk umur 15 tahun ke atas

**Tabel 4.1.2. Angka Partisipasi Sekolah di Kabupaten Lombok Timur, 2014 – 2016**  
**Table** *School Participation Rate in Lombok Timur Regency, 2014 - 2016*

Kelompok Usia (tahun)	2014	2015	2016
(1)	(2)	(3)	(4)
5-6	...	...	22,29
7-12	98,62	99,26	99,42
13-15	93,35	96,44	97,60
16-18	70,26	78,64	76,24
19-24	...	...	27,79

Sumber : Sensus Sosial Ekonomi Nasional (Susenas)

**Tabel 4.1.3. Banyaknya Sekolah, Murid, dan Rasio Murid-Guru Sekolah Dasar (SD) Menurut Kecamatan di Kabupaten Lombok Timur, 2016**  
***Number of Schools, Pupils, and Ratios of Primary School Teachers (SD) by District in Lombok Timur Regency, 2016***

Kecamatan	Sekolah	Murid		
		Lk	Pr	Jml
(1)	(2)	(3)	(4)	(5)
Keruak	33	3.422	3.252	6.674
Jerowaru	45	3.436	3.214	6.650
Sakra	32	3.077	2.897	5.974
Sakra Barat	31	2.415	2.212	4.627
Sakra Timur	27	2.742	2.467	5.209
Terara	48	3.801	3.620	7.421
Montong Gading	29	1.855	1.711	3.566
Sikur	46	3.775	3.561	7.336
Masbagik	52	5.170	4.721	9.891
Pringgasele	34	3.064	2.850	5.914
Sukamulia	17	1.644	1.537	3.181
Suralaga	32	2.482	2.297	4.779
Selong	39	4.029	3.739	7.768
Labuhan Haji	39	3.238	2.866	6.104
Pringgabaya	57	5.644	5.111	10.755
Suela	33	2.158	1.980	4.138
Aikmel	57	5.691	5.215	10.906
Wanasaba	37	2.676	2.378	5.054
Sembalun	15	1.264	1.168	2.432
Sambelia	25	2.242	2.091	4.333
<b>Total</b>	<b>728</b>	<b>63.825</b>	<b>58.887</b>	<b>122.712</b>

Sumber : Dinas Pendidikan Kabupaten Lombok Timur

**Tabel 4.1.3 Lanjutan**

Kecamatan	Guru			Rasio Murid-Sekolah	Rasio Murid-Guru
	PNS	Honor	Jml		
(1)	(6)	(7)	(8)	(9)	(10)
Keruak	209	166	375	202,24	17,80
Jerowaru	227	204	431	147,78	15,43
Sakra	255	126	381	186,69	15,68
Sakra Barat	187	132	319	149,26	14,50
Sakra Timur	148	153	301	192,93	17,31
Terara	282	173	455	154,60	16,31
Montong Gading	173	104	277	122,97	12,87
Sikur	286	183	469	159,48	15,64
Masbagik	358	244	602	190,21	16,43
Pringgasela	248	163	411	173,94	14,39
Sukamulia	135	71	206	187,12	15,44
Suralaga	185	171	356	149,34	13,42
Selong	319	169	488	199,18	15,92
Labuhan Haji	306	158	464	156,51	13,16
Pringgabaya	360	299	659	188,68	16,32
Suela	176	120	296	125,39	13,98
Aikmel	399	315	714	191,33	15,27
Wanasaba	215	180	395	136,59	12,79
Sembalun	86	86	172	162,13	14,14
Sambelia	142	105	247	173,32	17,54
<b>Total</b>	<b>4696</b>	<b>3322</b>	<b>8018</b>	<b>168,56</b>	<b>15,30</b>

Sumber : Dinas Pendidikan, Pemuda, dan Olahraga Kabupaten Lombok Timur

**Tabel 4.1.4. Banyaknya Sekolah, Murid, dan Rasio Murid-Guru Madrasah Ibtidaiyah (MI) Menurut Kecamatan di Kabupaten Lombok Timur, 2016**  
***Number of Schools, Students, and Ratio of Pupils-Teachers of Madrasah Ibtidaiyah (MI) by District in Lombok Timur Regency, 2016***

Kecamatan	Sekolah	Murid		
		Lk	Pr	Jml
(1)	(2)	(3)	(4)	(5)
Keruak	4	292	221	513
Jerowaru	12	10.202	9.240	19.442
Sakra	8	441	336	777
Sakra Barat	14	827	810	1.637
Sakra Timur	10	641	613	1.254
Terara	6	382	315	697
Montong Gading	12	729	682	1.411
Sikur	9	593	542	1.135
Masbagik	11	900	770	1.670
Pringgasele	7	442	404	846
Sukamulia	7	529	507	1.036
Suralaga	17	1.227	1.116	2.343
Selong	17	1.215	1.080	2.295
Labuhan Haji	11	589	485	1.074
Pringgabaya	13	968	948	1.916
Suela	8	436	350	786
Aikmel	19	1.596	1.454	3.050
Wanasaba	22	1.506	1.348	2.854
Sembalun	3	186	145	331
Sambelia	6	284	284	568
<b>Total</b>	<b>216</b>	<b>23.985</b>	<b>21.650</b>	<b>45.635</b>

Sumber : Kementerian Agama Kabupaten Lombok Timur

**Tabel 4.1.4 Lanjutan**

Kecamatan	Guru			Rasio Murid-Sekolah	Rasio Murid-Guru
	PNS	Honor	Jml		
(1)	(6)	(7)	(8)	(9)	(10)
Keruak	2	41	43	128	12
Jerowaru	2	117	119	1620	163
Sakra	8	86	94	97	8
Sakra Barat	29	170	199	117	8
Sakra Timur	2	116	118	125	11
Terara	9	45	54	116	13
Montong Gading	6	119	125	118	11
Sikur	7	82	89	126	13
Masbagik	8	129	137	15	1
Pringgasela	2	73	75	121	11
Sukamulia	2	99	101	148	10
Suralaga	16	269	285	138	8
Selong	30	198	228	135	10
Labuhan Haji	8	136	144	98	7
Pringgabaya	6	139	145	147	13
Suela	2	87	89	98	9
Aikmel	18	242	260	16	1
Wanasaba	19	301	320	130	9
Semalun	0	34	34	110	10
Sambelia	0	49	49	95	12
<b>Total</b>	<b>176</b>	<b>2.532</b>	<b>2.708</b>	<b>211</b>	<b>17</b>

Sumber : Kementerian Agama Kabupaten Lombok Timur

**Tabel 4.1.5. Banyaknya Sekolah, Murid, dan Rasio Murid-Guru Sekolah Menengah Pertama (SMP) Menurut Kecamatan di Kabupaten Lombok Timur, 2016**

*Number of Schools, Students, and Ratios of Junior High School Teachers (SMP) by District in Lombok Timur Regency, 2016*

Kecamatan	Sekolah	Murid		
		Lk	Pr	Jml
(1)	(2)	(3)	(4)	(5)
Keruak	7	840	820	1.660
Jerowaru	16	925	855	1.780
Sakra	5	957	952	1.909
Sakra Barat	7	534	486	1.020
Sakra Timur	6	664	577	1.241
Terara	13	1.279	1.111	2.390
Montong Gading	8	633	605	1.238
Sikur	12	1.586	1.397	2.983
Masbagik	14	1.855	1.742	3.597
Pringgasele	8	673	714	1.387
Sukamulia	4	475	470	945
Suralaga	16	934	827	1.761
Selong	10	1.455	1.369	2.824
Labuhan Haji	10	1.142	982	2.124
Pringgabaya	19	2.038	1.974	4.012
Suela	12	740	693	1.433
Aikmel	25	2.262	2.039	4.301
Wanasaba	12	971	977	1.948
Sembalun	4	304	319	623
Sambelia	9	741	709	1.450
<b>Total</b>	<b>217</b>	<b>21.008</b>	<b>19.618</b>	<b>40.626</b>

Sumber : Dinas Pendidikan Kabupaten Lombok Timur

**Tabel 4.1.5 Lanjutan**

Kecamatan	Guru			Rasio Murid-Sekolah	Rasio Murid-Guru
	PNS	Honor	Jml		
(1)	(6)	(7)	(8)	(9)	(10)
Keruak	61	88	149	237,14	11,14
Jerowaru	52	138	190	111,25	9,37
Sakra	66	61	127	381,80	15,03
Sakra Barat	35	60	95	145,71	10,74
Sakra Timur	45	41	86	206,83	14,43
Terara	63	118	181	183,85	13,20
Montong Gading	31	60	91	154,75	13,60
Sikur	84	97	181	248,58	16,48
Masbagik	113	136	249	256,93	14,45
Pringgasele	54	65	119	173,38	11,66
Sukamulia	35	40	75	236,25	12,60
Suralaga	39	176	215	110,06	8,19
Selong	130	74	204	282,40	13,84
Labuhan Haji	70	86	156	212,40	13,62
Pringgabaya	108	216	324	211,16	12,38
Suela	34	102	136	119,42	10,54
Aikmel	105	259	364	172,04	11,82
Wanasaba	69	107	176	162,33	11,07
Sembalun	21	40	61	155,75	10,21
Sambelia	34	68	102	161,11	14,22
<b>Total</b>	<b>1249</b>	<b>2032</b>	<b>3281</b>	<b>187,22</b>	<b>12,38</b>

Sumber : Dinas Pendidikan Kabupaten Lombok Timur



**Tabel 4.1.6. Banyaknya Sekolah, Murid, dan Rasio Murid-Guru Madrasah Tsanawiyah (MTs) Menurut Kecamatan di Kabupaten Lombok Timur, 2016**  
***Number of Schools, Students, and Ratios of Madrasah Tsanawiyah (MTs) Students by District in Lombok Timur Regency, 2016***

Kecamatan	Sekolah	Murid		
		Lk	Pr	Jml
(1)	(2)	(3)	(4)	(5)
Keruak	13	827	1.009	1.836
Jerowaru	12	23	37	60
Sakra	9	633	571	1.204
Sakra Barat	14	1.146	1.030	2.176
Sakra Timur	9	587	652	1.239
Terara	12	58	878	936
Montong Gading	9	865	808	1.673
Sikur	12	955	956	1.911
Masbagik	16	1.293	1.164	2.457
Pringgasele	5	385	311	696
Sukamulia	3	204	159	363
Suralaga	14	861	837	1.698
Selong	13	1.226	2.695	3.921
Labuhan Haji	11	724	679	1.403
Pringgabaya	12	854	715	1.569
Suela	7	451	482	933
Aikmel	21	1.016	1.409	2.425
Wanasaba	21	1.138	997	2.135
Sembalun	4	181	151	332
Sambelia	6	285	304	589
<b>Total</b>	<b>223</b>	<b>13.712</b>	<b>15.844</b>	<b>29.556</b>

Sumber : Kementerian Agama Kabupaten Lombok Timur

<http://lomboktimurkab.bps.go.id>

**Tabel 4.1.6 Lanjutan**

Kecamatan	Guru			Rasio Murid-Sekolah	Rasio Murid-Guru
	PNS	Honor	Jml		
(1)	(6)	(7)	(8)	(9)	(10)
Keruak	6	215	221	141	8
Jerowaru	4	151	155	5	0
Sakra	5	158	163	134	7
Sakra Barat	6	300	306	155	7
Sakra Timur	6	170	176	138	7
Terara	5	180	185	78	5
Montong Gading	6	132	138	186	12
Sikur	6	204	210	159	9
Masbagik	4	260	264	154	9
Pringgasela	48	87	135	139	5
Sukamulia	5	50	55	121	7
Suralaga	7	259	266	121	6
Selong	78	212	290	302	14
Labuhan Haji	10	146	156	128	9
Pringgabaya	0	170	170	131	9
Suela	3	103	106	133	9
Aikmel	16	363	379	115	6
Wanasaba	25	361	386	102	6
Sembalun	0	77	77	83	4
Sambelia	0	71	71	98	8
<b>Total</b>	<b>240</b>	<b>3.669</b>	<b>3.909</b>	<b>133</b>	<b>8</b>

Sumber : *Kementerian Agama Kabupaten Lombok Timur*

**Tabel 4.1.7. Banyaknya Sekolah, Murid, dan Rasio Murid-Guru Sekolah Menengah Atas (SMA) Menurut Kecamatan di Kabupaten Lombok Timur, 2016**  
***Number of Schools, Students, and Ratios of Senior High School Teachers (SMA) by District in Lombok Timur Regency, 2016***

Kecamatan	Sekolah	Murid		
		Lk	Pr	Jml
(1)	(2)	(3)	(4)	(5)
Keruak	1	386	484	870
Jerowaru	1	158	124	282
Sakra	1	347	494	841
Sakra Barat	3	231	242	473
Sakra Timur	1	177	192	369
Terara	4	590	565	1.155
Montong Gading	2	305	337	642
Sikur	2	423	515	938
Masbagik	5	780	954	1.734
Pringgasela	1	257	321	578
Sukamulia	1	260	196	456
Suralaga	4	328	375	703
Selong	6	1.343	1.776	3.119
Labuhan Haji	2	317	351	668
Pringgabaya	4	661	903	1.564
Suela	2	342	357	699
Aikmel	6	844	1.310	2.154
Wanasaba	5	651	771	1.422
Sembalun	1	101	78	179
Sambelia	1	167	195	362
<b>Total</b>	<b>53</b>	<b>8.668</b>	<b>10.540</b>	<b>19.208</b>

Sumber : Dinas Pendidikan Kabupaten Lombok Timur

Tabel 4.1.7 Lanjutan

Kecamatan	Guru			Rasio Murid-Sekolah	Rasio Murid-Guru
	PNS	Honor	Jml		
(1)	(6)	(7)	(8)	(9)	(10)
Keruak	29	15	44	870,00	19,77
Jerowaru	18	12	30	282,00	9,40
Sakra	28	15	43	841,00	19,56
Sakra Barat	1	46	47	157,67	10,06
Sakra Timur	18	7	25	369,00	14,76
Terara	29	56	85	288,75	13,59
Montong Gading	15	28	43	321,00	14,93
Sikur	24	28	52	469,00	18,04
Masbagik	39	88	127	346,80	13,65
Pringgasele	21	14	35	578,00	16,51
Sukamulia	21	6	27	456,00	16,89
Suralaga	17	50	67	175,75	10,49
Selong	98	90	188	519,83	16,59
Labuhan Haji	30	20	50	334,00	13,36
Pringgabaya	35	66	101	391,00	15,49
Suela	19	47	66	349,50	10,59
Aikmel	50	88	138	359,00	15,61
Wanasaba	26	71	97	284,40	14,66
Sembalun	11	6	17	179,00	10,53
Sambelia	13	12	25	362,00	14,48
<b>Total</b>	<b>542</b>	<b>765</b>	<b>1307</b>	<b>362,42</b>	<b>14,70</b>

Sumber : Dinas Pendidikan Kabupaten Lombok Timur

**Tabel 4.1.8. Banyaknya Sekolah, Murid, dan Rasio Murid-Guru Madrasah Aliyah (MA) Menurut Kecamatan di Kabupaten Lombok Timur, 2016**

***Number of Schools, Students and Ratios of Madrasah Aliyah (MA) Students by District in Lombok Timur Regency, 2016***

Kecamatan	Sekolah	Murid		
		Lk	Pr	Jml
(1)	(2)	(3)	(4)	(5)
Keruak	6	504	632	1.136
Jerowaru	5	1.225	736	1.961
Sakra	9	415	542	957
Sakra Barat	9	650	779	1.429
Sakra Timur	8	572	624	1.196
Terara	9	459	620	1.079
Montong Gading	6	393	436	829
Sikur	5	548	649	1.197
Masbagik	10	751	998	1.749
Pringgasela	5	213	231	444
Sukamulia	2	114	114	228
Suralaga	11	1.090	1.236	2.326
Selong	10	270	1.284	1.554
Labuhan Haji	7	281	307	588
Pringgabaya	8	341	378	719
Suela	3	189	228	417
Aikmel	12	945	1.106	2.051
Wanasaba	13	724	858	1.582
Sembalun	1	51	35	86
Sambelia	3	88	95	183
<b>Total</b>	<b>142</b>	<b>9.823</b>	<b>11.888</b>	<b>21.711</b>

Sumber : Kementerian Agama Kabupaten Lombok Timur

Tabel 4.1.8 Lanjutan

Kecamatan	Guru			Rasio Murid-Sekolah	Rasio Murid-Guru
	PNS	Honor	Jml		
(1)	(6)	(7)	(8)	(9)	(10)
Keruak	7	127	134	189	8
Jerowaru	1	90	91	392	22
Sakra	6	116	122	106	8
Sakra Barat	0	194	194	159	7
Sakra Timur	1	141	142	150	8
Terara	6	132	138	120	8
Montong Gading	2	95	97	138	9
Sikur	1	101	102	239	12
Masbagik	4	171	175	175	10
Pringgasele	3	78	81	89	5
Sukamulia	0	43	43	114	5
Suralaga	7	233	240	211	10
Selong	48	211	259	155	6
Labuhan Haji	2	115	117	84	5
Pringgabaya	0	102	102	90	7
Suela	1	42	43	139	10
Aikmel	4	220	224	171	9
Wanasaba	24	238	262	122	6
Sembalun	0	12	12	86	7
Sambelia	0	32	32	61	6
<b>Total</b>	<b>117</b>	<b>2493</b>	<b>2610</b>	<b>153</b>	<b>8</b>

Sumber : Kementerian Agama Kabupaten Lombok Timur

**Tabel 4.1.9. Banyaknya Sekolah, Murid, dan Rasio Murid-Guru Sekolah Menengah Kejuruan (SMK) Menurut Kecamatan di Kabupaten Lombok Timur, 2016**

*Number of Schools, Students, and Ratios of Vocational High School Teachers (SMK) by District in Lombok Timur Regency, 2016*

Kecamatan	Sekolah	Murid		
		Lk	Pr	Jml
(1)	(2)	(3)	(4)	(5)
Keruak	2	302	119	421
Jerowaru	3	190	114	304
Sakra	2	1.083	502	1.585
Sakra Barat	2	109	71	180
Sakra Timur	0	0	0	0
Terara	3	164	77	241
Montong Gading	4	324	268	592
Sikur	5	914	611	1.525
Masbagik	5	265	224	489
Pringgasela	2	196	92	288
Sukamulia	1	687	544	1.231
Suralaga	4	358	174	532
Selong	4	1.482	679	2.161
Labuhan Haji	2	171	154	325
Pringgabaya	4	735	422	1.157
Suela	2	119	99	218
Aikmel	9	653	503	1.156
Wanasaba	7	473	427	900
Sembalun	4	140	110	250
Sambelia	1	161	113	274
<b>Total</b>	<b>66</b>	<b>8.526</b>	<b>5.303</b>	<b>13.829</b>

Sumber : Dinas Pendidikan Kabupaten Lombok Timur



Tabel 4.1.9 Lanjutan

Kecamatan	Guru			Rasio Murid-Sekolah	Rasio Murid-Guru
	PNS	Honor	Jml		
(1)	(6)	(7)	(8)	(9)	(10)
Keruak	18	33	51	210,50	8,25
Jerowaru	0	51	51	101,33	5,96
Sakra	73	39	112	792,50	14,15
Sakra Barat	0	28	28	90,00	6,43
Sakra Timur	0	0	0	0,00	0,00
Terara	0	37	37	80,33	6,51
Montong Gading	0	49	49	148,00	12,08
Sikur	19	113	132	305,00	11,55
Masbagik	0	61	61	97,80	8,02
Pringgasele	7	39	46	144,00	6,26
Sukamulia	28	55	83	1231,00	14,83
Suralaga	0	68	68	133,00	7,82
Selong	58	86	144	540,25	15,01
Labuhan Haji	0	33	33	162,50	9,85
Pringgabaya	28	48	76	289,25	15,22
Suela	1	19	20	109,00	10,90
Aikmel	0	126	126	128,44	9,17
Wanasaba	2	110	112	128,57	8,04
Sembalun	0	37	37	62,50	6,76
Sambelia	3	14	17	274,00	16,12
<b>Total</b>	<b>237</b>	<b>1046</b>	<b>1283</b>	<b>209,53</b>	<b>10,78</b>

Sumber : Dinas Pendidikan Kabupaten Lombok Timur

<http://lomboktimurkab.bps.go.id>

## 4.2. KESEHATAN / *HEALTH*

<http://lomboktimurkab.bps.go.id>

<http://lomboktimurkab.bps.go.id>

**Tabel 4.2.1. Banyaknya Fasilitas Kesehatan di Kabupaten Lombok Timur, 2012 – 2016**  
**Number of Health Facilities in Lombok Timur Regency, 2012 - 2016**

Tahun	Rumah Sakit	Rumah Bersalin	Puskesmas	Posyandu	Klinik	Polindes
(1)	(2)	(3)	(4)	(5)	(6)	(7)
2012	3	-	29	1.557	4	132
2013	3	-	29	1.664	16	149
2014	3	-	29	1.701	12	149
2015	3	-	29	1712	18	149
2015	3	-	29	1.725	22	244

Sumber : Dinas Kesehatan Kabupaten Lombok Timur

**Tabel 4.2.2. Banyaknya Tenaga Kesehatan Medis Menurut Unit Kerja dan Sarana Pelayanan Kesehatan di Kabupaten Lombok Timur, 2016**  
***Number of Medical Health Personnel According to Work Unit and Health Service Facilities in Lombok Timur Regency, 2016***

Unit Kerja (1)	Tenaga Medis			
	Dokter* (2)	Perawat (3)	Bidan (4)	Farmasi (5)
Puskesmas Keruak	3	57	36	2
Puskesmas Sukaraja	3	40	14	1
Puskesmas Jerowaru	2	35	24	1
Puskesmas Sakra	3	33	27	2
Puskesmas Rensing	1	35	25	1
Puskesmas Lepak	2	41	22	2
Puskesmas Terara	3	35	33	3
Puskesmas Montong Betok	1	30	26	4
Puskesmas Sikur	1	35	22	1
Puskesmas Kotaraja	3	34	20	1
Puskesmas Masbagik	3	33	24	2
Puskesmas Lendang Nangka	2	37	17	2
Puskesmas Pringgasela	3	27	20	2
Puskesmas Dasan Lekong	1	37	26	2
Puskesmas Kerongkong	3	36	36	1
Puskesmas Denggen	2	19	20	1
Puskesmas Selong	3	27	21	1
Puskesmas Labuhan Haji	3	31	18	2
Puskesmas Korleko	2	26	15	2
Puskesmas Batuyang	3	33	20	2
Puskesmas Labuhan Lombok	2	31	28	3

Unit Kerja	Tenaga Medis			
	Dokter*	Perawat	Bidan	Farmasi
(1)	(2)	(3)	(4)	(5)
Puskesmas Suela	2	29	23	1
Puskesmas Lenek	4	43	23	1
Puskesmas Aikmel	2	24	25	2
Puskesmas Kalijaga	3	25	19	1
Puskesmas Wanasaba	2	29	29	1
Puskesmas Sembalun	3	27	16	1
Puskesmas Sambelia	3	25	17	1
Puskesmas Belanting	2	16	10	0
<b>Total Puskesmas</b>	<b>70</b>	<b>930</b>	<b>656</b>	<b>46</b>
Dinkes	5	8	7	4
Rumah Sakit	120	365	93	47
<b>Jumlah</b>	<b>195</b>	<b>1303</b>	<b>756</b>	<b>97</b>

Sumber : Dinas Kesehatan Kabupaten Lombok Timur

\* Termasuk Dokter umum, dokter gigi, dan dokter spesialis

**Tabel 4.2.3. Banyaknya Tenaga Kesehatan Non Medis Menurut Unit Kerja dan Sarana Pelayanan Kesehatan di Kabupaten Lombok Timur, 2016**  
***Number of Non-Medical Health Personnel According to Work Unit and Health Service Facilities in Lombok Timur Regency, 2016***

Unit Kerja	Tenaga Non Medis			
	Ahli Gizi	Teknisi Medis*	Sanitasi	Kesehatan Masy.
(1)	(2)	(3)	(4)	(5)
Puskesmas Keruak	2	4	6	1
Puskesmas Sukaraja	3	1	2	1
Puskesmas Jerowaru	2	1	5	0
Puskesmas Sakra	3	2	7	0
Puskesmas Rensing	3	2	3	1
Puskesmas Lepak	2	2	5	0
Puskesmas Terara	3	2	4	1
Puskesmas Montong Betok	3	2	5	2
Puskesmas Sikur	4	2	3	1
Puskesmas Kotaraja	3	2	4	1
Puskesmas Masbagik	4	2	3	2
Puskesmas Lendang Nangka	3	1	4	1
Puskesmas Pringgasele	2	3	5	1
Puskesmas Dasan Lekong	3	2	4	2
Puskesmas Kerongkong	3	2	6	0
Puskesmas Denggen	3	1	3	0
Puskesmas Selong	3	2	4	3
Puskesmas Labuhan Haji	4	3	3	0
Puskesmas Korleko	3	3	4	0



Unit Kerja	Tenaga Non Medis			
	Ahli Gizi	Teknisi Medis*	Sanitasi	Kesehatan Masy.
(1)	(2)	(3)	(4)	(5)
Puskesmas Batuyang	4	2	3	0
Puskesmas Labuhan Lombok	4	2	5	0
Puskesmas Suela	3	2	5	0
Puskesmas Lenek	3	2	4	1
Puskesmas Aikmel	2	2	2	1
Puskesmas Kalijaga	3	2	4	0
Puskesmas Wanasaba	5	3	4	2
Puskesmas Sembalun	2	2	2	0
Puskesmas Sambelia	1	1	2	1
Puskesmas Belanting	2	0	5	1
<b>Total Puskesmas</b>	<b>85</b>	<b>57</b>	<b>116</b>	<b>23</b>
Dinkes	5	4	8	24
Rumah Sakit	12	77	2	12
<b>Jumlah</b>	<b>102</b>	<b>138</b>	<b>126</b>	<b>59</b>

Sumber : Dinas Kesehatan Kabupaten Lombok Timur

\*) Termasuk Ahli Radiologi, Fisioterapi, Penata Anastesi

**Tabel 4.2.4. Banyaknya Dokter Spesialis, Dokter Umum, dan Dokter Gigi di Sarana Pelayanan Kesehatan di Kabupaten Lombok Timur, 2016**  
***Number of Specialist Doctors, General Practitioners, and Dentists in Health Care Facilities in Lombok Timur Regency, 2016***

Unit Kerja	Dokter Spesialis	Dokter Umum	Dokter Gigi
(1)	(2)	(3)	(4)
Puskesmas	0	58	12
Rumah Sakit	60	55	5
Institusi Dinkes	0	0	0
Sarana Kesehatan Lain	0	0	0
Dinkes	0	2	3

Sumber : Dinas Kesehatan Kabupaten Lombok Timur

**Tabel 4.2.5. Banyaknya Kelahiran Menurut Penolong Kelahiran di Kabupaten Lombok Timur, 2012 – 2016**  
**Number of Birth According to Birth Supporters in Lombok Timur Regency, 2012 - 2016**

Tahun	Tenaga Kesehatan	Non Tenaga Kesehatan	Jumlah	Persentase Tenaga Kesehatan
(1)	(2)	(3)	(4)	(5)
2012	25.681	1.836	27.517	93,30
2013	25.577	3.125	28.702	89,11
2014	25.997	2.422	28.419	91,48
2015	26.522	941	27.463	96,57
2016	26.584	580	27.164	97,86

Sumber : Dinas Kesehatan Kabupaten Lombok Timur

**Tabel 4.2.6. Banyaknya Balita yang Pernah Mendapat Imunisasi Menurut Jenis Imunisasi di Kabupaten Lombok Timur, 2015-2016**  
***Number of Toddlers Who Ever Got Immunization by Type of Immunization in Lombok TImur Regency, 2015-2016***

Jenis Imunisasi	2015	2016
(1)	(2)	(3)
Hb < 7 HARI	25.410	25.856
BCG	26.692	27.917
DPT-HB3 / DPT-HB-Hib3	28.175	29.947
POLIO 4a	28.175	29.947
CAMPAK	27.437	29.501

*Sumber :* Dinas Kesehatan Kabupaten Lombok Timur

**Tabel 4.2.7. Jumlah Kasus 10 Penyakit Terbanyak di Kabupaten Lombok Timur, 2015-2016**  
**Number of Cases 10 Most Common Diseases in Lombok Timur Regency, 2015-2016**

No	Jenis Penyakit	2015	Jenis Penyakit	2016
(1)	(2)	(3)		(4)
1	Commen Cold	72.874	Common Cold	73160
2	Gastritis	37.385	Hipertensi Primer	34885
3	Hypertensi	37.133	Gastroentritis Infeksi	32989
4	Gastroentritis/ GE Akut	30.072	ISPA tidak tersfesifikasi	24491
5	Infeksi Saluran Pernapasan Akut Lainnya	26.654	Influenza with Other Manifestations, Virus Non Identified	19749
6	Influenza	26.157	Influenza Due Identified Influenza Virus	18935
7	Influenza Virus	24.538	Gastritis Akut Lainnya	18709
8	Astma	17.445	Infeksi Saluran Pernapasan Bawah Akut Lainnya	16533
9	Reomatik	16.243	Demam Disertai Menggigil	13373
10	Demam Disertai Menggigil	15.041	Demam Tidak Tersfesifikasi (Observasi Febris)	13167

Sumber : Dinas Kesehatan Kabupaten Lombok Timur

**Tabel 4.2.8. Banyaknya Bayi Lahir, Bayi Berat Badan Lahir Rendah (BBLR), BBLR Dirujuk, dan Bergizi Buruk di Kabupaten Lombok Timur, 2012 - 2016**  
***Number of Infants Born, Low Birth Weight (LBW), LBR Referenced, and Bad Nutrition in Lombok Timur Regency, 2012 - 2016***

Tahun	Bayi Lahir	BBLR		Gizi Buruk
		Jumlah	Dirujuk	
(1)	(2)	(3)	(4)	(5)
2012	25.787	869	869	200
2013	25.547	888	888	226
2014	26.278	915	915	132
2015	26.629	981	981	98
2016	26.616	978	978	112

Sumber : Dinas Kesehatan Kabupaten Lombok Timur

**Tabel 4.2.9. Jumlah Ibu Hamil, Melakukan Kunjungan K1, Melakukan Kunjungan K4, KEK, dan Mendapat Tablet Zat Besi (Fe) di Kabupaten Lombok Timur, 2012 - 2016**  
***Number of Pregnant Mothers, Visit K1, Visit K4, KEK, and Get Fe Tablet in Lombok Timur Regency, 2012 - 2016***

Tahun	Jumlah Ibu Hamil	Melakukan Kunjungan K1	Melakukan Kunjungan K4	Kurang Energi Kronis (KEK)	Mendapat Zat Besi (Fe)
(1)	(2)	(3)	(4)	(5)	(6)
2012	28.825	29.257	27.104	3.676	27.104
2013	30.074	29.272	27.154	3.739	26.705
2014	29.773	31.684	28.373	3.417	28.410
2015	28.771	31.073	28.354	3.716	28.248
2016	28.457	28.419	27.923	3.938	28.022

Sumber : Dinas Kesehatan Kabupaten Lombok Timur

**Tabel 4.2.10. Jumlah Remaja Usia 15 – 24 Tahun yang Mendapat Penyuluhan Tentang Kesehatan Reproduksi (Kespro), HIV/AIDS, atau KB Menurut Kecamatan di Kabupaten Lombok Timur, 2016**  
***Number of Adolescents Aged 15 to 24 Years of Outreach on Reproductive Health (Kespro), HIV / AIDS, or Family Planning by District in Lombok Timur Regency, 2016***

Kecamatan	Penyuluhan Kespro	Penyuluhan HIV/AIDS	Penyuluhan KB
(1)	(2)	(3)	(4)
Keruak	552	0	0
Jerowaru	1.604	0	0
Sakra	1.793	0	0
Sakra Barat	2.407	45	0
Sakra Timur	0	45	0
Terara	1.013	0	0
Montong Gading	288	0	0
Sikur	5.187	0	0
Masbagik	2.228	0	0
Pringgasela	3.693	45	0
Sukamulia	461	0	0
Suralaga	822	0	0
Selong	5.551	0	0
Labuhan Haji	12	0	0
Pringgabaya	1.373	0	0
Suela	675	0	0
Aikmel	6.467	80	0
Wanasaba	0	40	0
Sembalun	0	0	0
Sambelia	266	0	0
<b>Lombok Timur</b>	<b>34.392</b>	<b>255</b>	<b>0</b>

Sumber : Dinas Kesehatan Kabupaten Lombok Timur, BP3AKB



**Tabel 4.2.11. Jumlah Kasus HIV/AIDS, IMS, DBD, Diare, TB, dan Malaria Menurut Kecamatan di Kabupaten Lombok Timur, 2016**  
**Number of HIV / AIDS Cases, STIs, DHF, Diarrhea, TB, and Malaria According by District in Lombok TImur Regency, 2016**

Kecamatan	HIV	AIDS	IMS	DBD	Diare	TB	Malaria
(1)	(2)	(3)	(4)	(5)	(6)	(7)	(8)
Keruak	1	1	85	26	2.425	86	1
Jerowaru	0	0	0	19	2.613	76	0
Sakra	0	1	0	251	2.884	62	0
Sakra Barat	0	0	0	11	2.879	59	1
Sakra Timur	0	0	0	58	2.978	58	1
Terara	1	2	32	86	2.918	52	1
Mt. Gading	0	0	3	18	1.472	36	0
Sikur	0	0	0	61	3.465	87	5
Masbagik	0	2	0	45	4.143	116	8
Pringgasele	0	1	6	21	1.617	31	12
Sukamulia	1	0	57	25	1.599	27	0
Suralaga	0	0	0	38	2.386	51	2
Selong	0	4	8	294	2.934	79	0
Labuhan Haji	0	1	4	30	2.414	60	0
Pringgabaya	0	1	27	19	5.254	108	0
Suela	0	0	0	7	2.398	17	2
Aikmel	1	1	222	30	4.960	103	5
Wanasaba	0	0	0	13	2.073	57	4
Sembalun	0	0	0	4	948	6	4
Sambelia	0	0	0	0	1.591	46	256
<b>Lombok Timur</b>	<b>4</b>	<b>14</b>	<b>444</b>	<b>1.056</b>	<b>53.951</b>	<b>1.217</b>	<b>302</b>

Sumber : Dinas Kesehatan Kabupaten Lombok Timur

**Tabel 4.2.12. Banyaknya Kematian Ibu Maternal di Kabupaten Lombok Timur, 2012 - 2016**  
**Number of Maternal Maternal Mortality in Lombok Timur Regency, 2012 - 2016**

Tahun	Jml Lahir Hidup	Jm Ibu Hamil	Banyaknya Kematian Ibu			
			Hamil	Bersalin	Nifas	Jumlah
(1)	(2)	(3)	(4)	(5)	(6)	(7)
2012	25.787	28.825	5	8	12	25
2013	25.547	30.074	10	6	19	35
2014	26.278	29.773	11	11	15	37
2015	26.629	28.771	4	3	21	28
2016	26.616	28.457	3	3	14	20

Sumber : Dinas Kesehatan Kabupaten Lombok Timur

**Tabel 4.2.13. Jumlah Kelahiran dan Kematian Bayi yang Dilaporkan di Kabupaten Lombok Timur, 2012 - 2016**  
**Number of Births and Infant Deaths Reported in Lombok Timur Regency, 2012 - 2016**

Tahun	Kelahiran	Lahir Hidup	Lahir Mati	Bayi Mati
(1)	(2)	(3)	(4)	(5)
2012	26.038	25.787	251	620
2013	25.749	25.547	202	591
2014	26.493	26.278	215	482
2015	26.834	26.629	205	482
2016	26.828	26.616	212	467

Sumber : Dinas Kesehatan Kabupaten Lombok Timur

**Tabel 4.2.14. Banyaknya Klinik Keluarga Berencana (KKB) dan Pos Pelayanan Keluarga Berencana Desa (PPKBD) Menurut Kecamatan di Kabupaten Lombok Timur, 2016**

*Number of Family Planning Clinic (KKB) and Village Family Planning Service Post (PPKBD) According to District in Lombok Timur Regency, 2016*

Kecamatan	KKB	PPKBD
(1)	(2)	(3)
Keruak	14	15
Jerowaru	16	15
Sakra	9	12
Sakra Barat	18	18
Sakra Timur	9	10
Terara	16	16
Montong Gading	8	8
Sikur	13	14
Masbagik	13	10
Pringgasela	10	10
Sukamulia	7	9
Suralaga	17	15
Selong	16	12
Labuhan Haji	13	12
Pringgabaya	17	15
Suela	8	8
Aikmel	22	24
Wanasaba	12	14
Sembalun	6	6
Sambelia	12	11
<b>Lombok Timur</b>	<b>256</b>	<b>254</b>

Sumber : BP3AKB Kabupaten Lombok Timur

**Tabel 4.2.15. Banyaknya Pasangan Usia Subur (PUS) dan Peserta KB Aktif Menurut Kecamatan dan Alat KB di Kabupaten Lombok Timur, 2015**

Kecamatan	Jumlah PUS	Peserta KB Aktif			
		IUD	MOW	MOP	Kondom
(1)	(2)	(3)	(4)	(5)	(6)
Keruak	12475	1381	220	5	81
Jerowaru	14140	662	166	78	167
Sakra	12312	968	179	1	118
Sakra Barat	13198	1138	193	5	259
Sakra Timur	11322	386	55	1	72
Terara	20848	1692	317	29	412
Montong Gading	10783	952	110	3	260
Sikur	16380	772	104	12	229
Masbagik	21384	1622	341	-	214
Pringgasela	14512	1398	175	8	205
Sukamulia	7060	801	74	4	64
Suralaga	13678	1006	150	154	331
Selong	15734	2043	343	5	91
Labuhan Haji	12336	671	179	3	32
Pringgabaya	25430	3190	481	397	741
Suela	9562	311	149	92	85
Aikmel	23164	960	453	206	136
Wanasaba	16842	1666	366	751	167
Sembalun	5659	383	58	6	29
Sambelia	8531	600	66	93	706
<b>Lombok Timur</b>	<b>285350</b>	<b>22602</b>	<b>4179</b>	<b>1853</b>	<b>4399</b>

Sumber : BP3AKB Kabupaten Lombok Timur

**Tabel 4.2.15 Lanjutan**

Kecamatan	Jumlah PUS	Peserta KB Aktif			
		Implant	Suntikan	Pil	Jumlah
(1)	(2)	(7)	(8)	(9)	(10)
Keruak	12475	848	3603	1908	8046
Jerowaru	14140	1145	5333	2743	10294
Sakra	12312	1475	4358	1119	8218
Sakra Barat	13198	1040	5497	1136	9268
Sakra Timur	11322	751	5055	1334	7654
Terara	20848	2061	9120	2595	16226
Montong Gading	10783	1320	2933	1503	7081
Sikur	16380	1253	7446	2491	12307
Masbagik	21384	2443	8839	2606	16065
Pringgasela	14512	2829	3616	2185	10416
Sukamulia	7060	948	2507	481	4879
Suralaga	13678	1663	4671	1678	9653
Selong	15734	1794	5508	807	10591
Labuhan Haji	12336	1121	5063	682	7751
Pringgabaya	25430	2770	11003	1910	20492
Suela	9562	1342	3392	1130	6501
Aikmel	23164	2677	9089	2055	15576
Wanasaba	16842	2159	4445	2269	11823
Sembalun	5659	750	22374	848	4448
Sambelia	8531	947	2259	1182	5853
<b>Lombok Timur</b>	<b>285350</b>	<b>31336</b>	<b>106111</b>	<b>32662</b>	<b>203142</b>

Sumber : BP3AKB Kabupaten Lombok Timur

## 4.3. AGAMA / RELIGION

<http://lomboktimurkab.bps.go.id>

<http://lomboktimurkab.bps.go.id>



**Tabel 4.3.1. Banyaknya Penduduk Menurut Kecamatan dan Agama yang Dianut di Kabupaten Lombok Timur, 2016**  
**Number of Population by Subdistricts and Religions Dabbed in Lombok Timur Regency, 2016**

Kecamatan	Islam	Protestan	Katolik	Hindu	Budha
(1)	(2)	(3)	(4)	(5)	(6)
Keruak	52.084			60	
Jerowaru	58.978				
Sakra	56.369				
Sakra Barat	50.322				
Sakra Timur	43.771				
Terara	68.573	7		9	
Montong Gading	42.232			1	
Sikur	69.856	27		27	
Masbagik	99.863				
Pringgasela	53.135				
Sukamulia	32.063				
Suralaga	53.887			4	
Selong	89.900	11	46	359	
Labuhan Haji	56.439	26		30	
Pringgabaya	94.455	11		22	
Suela	38.899	5			
Aikmel	98.614	3		5	
Wanasaba	61.795				
Sembalun	19.777			123	
Sambelia	31.693	85	1	212	2

Sumber : Kementerian Agama Kabupaten Lombok Timur

**Tabel 4.3.2. Banyaknya Tempat Peribadatan Menurut Kecamatan di Kabupaten Lombok Timur, 2016**  
**Number of Places of Worship According to the District in Lombok Timur Regency, 2016**

Kecamatan	Masjid	Mushola	Gereja	Pura
(1)	(2)	(3)	(4)	(5)
Keruak	57	74	-	-
Jerowaru	100	121	-	-
Sakra	55	159	-	-
Sakra Barat	74	149	-	-
Sakra Timur	81	133	-	-
Terara	96	206	-	-
Montong Gading	59	102	-	-
Sikur	85	281	-	-
Masbagik	78	322	-	-
Pringgasela	74	220	-	-
Sukamulia	25	118	-	-
Suralaga	57	146	-	-
Selong	50	253	1	1
Labuhan Haji	53	150	1	-
Pringgabaya	68	207	-	-
Suela	63	148	-	-
Aikmel	112	357	-	-
Wanasaba	81	456	-	-
Sembalun	22	65	2	1
Sambelia	51	98	-	-
<b>Lombok Timur</b>	<b>1.341</b>	<b>3.765</b>	<b>4</b>	<b>2</b>

Sumber : Kementerian Agama Kabupaten Lombok Timur

## **4.4. SOSIAL LAINNYA / *OTHER SOCIAL AFFAIRS***

<http://lomboktimurkab.bps.go.id>

**Tabel 4.4.1. Banyaknya Keluarga Pra Sejahtera dan Sejahtera I di Kab Lombok Timur 2015 – 2016**  
**Number of Prosperous and Prosperous Families in Lombok Timur Regency 2015 - 2016**

Kecamatan	2015		2016	
	Pra Sejahtera	Sejahtera I	Pra Sejahtera	Sejahtera I
(1)	(2)	(3)	(4)	(5)
Keruak	1053	11204	-	-
Jerowaru	11679	4827	-	-
Sakra	6992	6935	-	-
Sakra Barat	7654	6765	-	-
Sakra Timur	7269	7363	-	-
Terara	10116	9118	-	-
Montong Gading	3799	5898	-	-
Sikur	5916	11624	-	-
Masbagik	3934	14761	-	-
Pringgasela	3137	9251	-	-
Sukamulia	4587	4744	-	-
Suralaga	7600	7207	-	-
Selong	4051	11747	-	-
Labuhan Haji	5265	7587	-	-
Pringgabaya	10127	13503	-	-
Suela	3877	8057	-	-
Aikmel	12194	19534	-	-
Wanasaba	5504	11996	-	-
Sembalun	1316	3754	-	-
Sambelia	1962	5278	-	-
<b>Total</b>	<b>118032</b>	<b>181153</b>	-	-

Sumber : BP3AKB Kabupaten Lombok Timur

**Tabel 4.4.2. Garis Kemiskinan dan Penduduk Miskin di Kabupaten Lombok Timur, 2011-2016**  
**Poverty Line and Poor People in Lombok Timur Regency, 2011-2016**

Tahun	Garis Kemiskinan (Rp/Kapita/Bulan)	Penduduk Miskin	
		Jumlah	Persentase
(1)	(2)	(3)	(4)
2011	278.118	243.058	21,71
2012	298.796	227.859	20,08
2013	321.249	219.559	19,16
2014	335.651	219.665	19,00
2015	359.235	222.190	19,14
2016	382.861	216.180	18,46

Sumber : Survei Sosial Ekonomi Nasional (Susenas)

**Tabel 4.4.3. Banyaknya Kecelakaan dan Korban Lalu Lintas di Kabupaten Lombok Timur, 2011 - 2016**  
**Number of Accidents and Traffic Victims in Lombok Timur Regency, 2011 - 2016**

Tahun	Jumlah Kecelakaan	Korban (orang)		
		Meninggal	Luka Berat	Luka Ringan
(1)	(2)	(3)	(4)	(5)
2011	579	71	54	761
2012	484	68	43	625
2013	400	75	31	467
2014	450	116	48	419
2015	468	88	30	530
2016	518	100	11	657

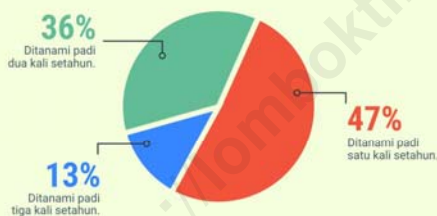
Sumber : Kepolisian Resor Lombok Timur

## Pertanian

### Produksi Tanaman Pangan (ribu ton)



### Lahan Sawah Ditanami Padi



### Produksi Padi per Kecamatan



<http://lomboktimurkab.bps.go.id>



**ULASAN**

Lahan sawah di Kabupaten Lombok Timur pada tahun 2015 mencapai 47.763 ha, sekitar 29,7 persen dari luas wilayah daratan. Sebagian besar lahan sawah ini ditanami padi, satu sampai tiga kali tanam selama setahun. Lahan sawah terbanyak terdapat di Kecamatan Jerowaru (4.384 ha), Aikmel (3.666 ha), dan Sakra Timur (3.263 ha).

Total luas panen padi sawah pada tahun 2015 diperkirakan mencapai 79.450 ha untuk seluruh wilayah Lombok Timur. Kecamatan dengan luas panen terbesar adalah Kecamatan Aikmel (8.980 ha), Sikur (6.912 ha), dan Wanasaba (5.319 ha).

Sedangkan total produksi dari seluruh luas panen tersebut diperkirakan mencapai 451.970 ton. Hasil ini meningkat sekitar 45 persen dari total produksi tahun sebelumnya. Hal ini terjadi karena adanya Upaya Khusus (Upsus) produksi padi dalam rangka swasembada beras nasional. Selain padi, produksi jagung dan kedelai juga menjadi sasaran program upsus.

Produksi jagung pada tahun 2015 pun mengalami peningkatan dibandingkan dengan tahun 2014. Produksi di tahun 2015 diperkirakan sekitar 118.630 ton. Meningkat sekitar 44 persen dari produksi tahun 2014 (82.440 ton). Kecamatan Pringgabaya, Sambelia, Wanasaba, Jerowaru, dan Suela merupakan kecamatan sentra yang menyumbangkan produksi jagung terbesar.

Sedangkan untuk kedelai, pada tahun 2015 produksinya diperkirakan mencapai 6.294 ha. Meningkat lebih dari tiga kali lipat dari total produksi di tahun 2014 yang hanya mencapai 1.498 ha. Kecamatan Sikur dan Terara memiliki

**DESCRIPTION**

*Wetland in Lombok Timur regency reached 47 763 ha, about 29.7 per cent of the land area. Most of the land is planted with rice paddy, planting one to three times a year. Most wetland contained in District Jerowaru (4,384 ha), Aikmel (3,666 ha), and the East Sakra (3,263 ha).*

*The total area of paddy rice harvested in 2015 is estimated at 79 450 ha for the whole region of Lombok Timur. Districts with the largest harvested area is the District Aikmel (8.980 ha), Sikur (6.912 ha), and Wanasaba (5.319 ha).*

*While total production of all harvested area is estimated at 451 970 tonnes. These results increased by about 45 per cent of the total production of the previous year. This occurs because of the Special Effort (Upsus) rice production in the framework of the national rice self-sufficiency. In addition to rice, corn and soybean production has also become sasarna upsus program.*

*Maize production in 2015 also increased compared to 2014. Production in 2015 is estimated at about 118 630 tonnes. An increase of approximately 44 percent of production in 2014 (82 440 tonnes). Subdistrict Pringgabaya, Sambelia, Wanasaba, Jerowaru, and Suela a district centers which contributed the largest corn production.*

*As for soybeans, the 2015 production is estimated at 6294 hectares. Increased more than three times of the total production in 2014 only reached 1,498 ha. Subdistrict Sikur and Terara has the Most serious of soybean production.*

produksi kedelai yang tebesar.

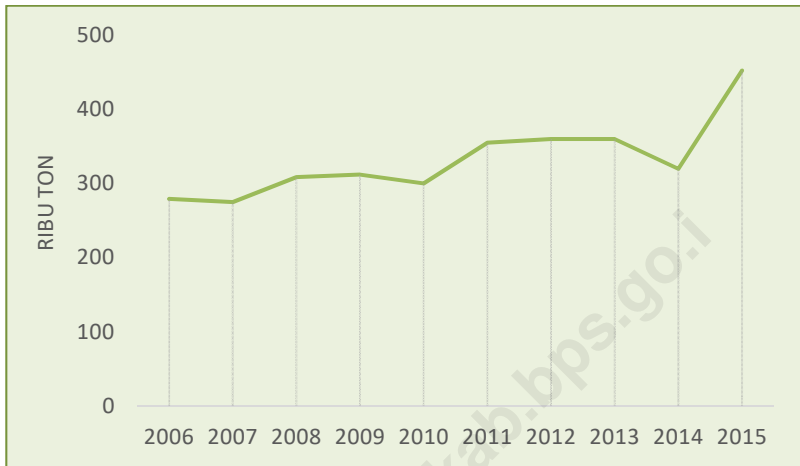
Selain padi, beberapa komoditas tanaman hortikultura sayuran juga menjadi produk utama Kabupaten Lombok Timur di sektor pertanian. Beberapa komoditas tersebut diantaranya: bawang merah, cabai besar, cabai rawit, tomat, dan kubis.

Selain sub sektor tanaman pangan dan hortikultura, tanaman perkebunan terutama tembakau banyak diusahakan di Lombok Timur terutama daerah dataran rendah yang agak kering.

*Besides rice, some vegetable horticulture crops has also become the main product of Lombok Timur in the agricultural sector. Some of these commodities are: onion, chili, cayenne pepper, tomatoes, and cabbage.*

*In addition to sub-sector of food crops and horticulture, plantation crops, particularly tobacco cultivated in Lombok Timur, especially low-lying areas were a bit dry.*

**Grafik 5**  
**Produksi Padi di Kabupaten Lombok Timur, 2006 – 2015**



<http://lomboktimurkab.bps.go.id>

## 5.1. TANAMAN PANGAN / *FOOD CROPS*

<http://lomboktimurkab.bps.go.id>

<http://lomboktimurkab.bps.go.id>

**Tabel** 5.1.1. **Luas Panen, Produksi, dan Produktivitas Padi Sawah Menurut Kecamatan di Kab. Lombok Timur, 2015**  
***Harvested Area, Production and Productivity of Wet Land Paddy by District in Lombok Timur Regency, 2015***

Kecamatan	Padi Sawah		
	Luas Panen (ha)	Produksi (ton)	Produktivitas( kw/ha)
(1)	(2)	(3)	(4)
Keruak	2.661	14.870	55,88
Jerowaru	5.271	29.416	55,81
Sakra	2.483	13.868	55,85
Sakra Barat	4.546	25.139	55,30
Sakra Timur	3.239	18.404	56,82
Terara	4.116	24.002	58,31
Montong Gading	4.370	25.627	58,64
Sikur	6.912	39.100	56,57
Masbagik	4.801	27.772	57,85
Pringgasele	4.260	23.801	55,87
Sukamulia	1.308	7.261	55,51
Suralaga	3.270	18.121	55,42
Selong	3.153	17.606	55,84
Labuhan Haji	2.689	15.734	58,51
Pringgabaya	4.069	22.549	55,42
Suela	3.423	19.446	56,81
Aikmel	8.980	52.650	58,63
Wanasaba	5.319	31.034	58,35
Sembalun	471	2.639	56,03
Sambelia	4.109	22.931	55,81
<b>Lombok Timur</b>	<b>79.450</b>	<b>451.970</b>	<b>56,89</b>

Sumber : Angka Tetap (ATAP) Survei Tanaman Pangan

**Tabel 5.1.2. Luas Panen, Produksi, dan Produktivitas Padi Ladang Menurut Kecamatan di Kab. Lombok Timur, 2015**  
***Harvested Area, Production and Productivity of Dry Land Paddy by District in Lombok Timur Regency, 2015***

Kecamatan	Padi Ladang		
	Luas Panen (ha)	Produksi (ton)	Produktivitas (kw/ha)
(1)	(2)	(3)	(4)
Keruak	30	111	37,00
Jerowaru	299	1.154	38,60
Sakra	10	36	36,00
Sakra Barat	-	-	-
Sakra Timur	-	-	-
Terara	-	-	-
Montong Gading	-	-	-
Sikur	-	-	-
Masbagik	-	-	-
Pringgasela	10	40	40,00
Sukamulia	-	-	-
Suralaga	-	-	-
Selong	-	-	-
Labuhan Haji	-	-	-
Pringgabaya	-	-	-
Suela	748	2.937	39,26
Aikmel	560	2.314	41,32
Wanasaba	750	2.923	38,97
Sembalun	675	2.797	41,44
Sambelia	318	1.197	37,64
<b>Lombok Timur</b>	<b>3.400</b>	<b>13.509</b>	<b>39,73</b>

Sumber : Angka Tetap (ATAP) Survei Tanaman Pangan



**Tabel 5.1.3. Luas Panen, Produksi, dan Produktivitas Jagung Menurut Kecamatan di Kab. Lombok Timur, 2015**  
***Harvested Area, Production and Productivity of Maize by District in Lombok Timur Regency, 2015***

Kecamatan	Jagung		
	Luas Penen (ha)	Produksi (ton)	Produktivitas (kw/ha)
(1)	(2)	(3)	(4)
Keruak	-	-	-
Jerowaru	2.546	17.121	67,25
Sakra	25	152	60,80
Sakra Barat	2	12	60,00
Sakra Timur	35	211	60,29
Terara	27	164	60,74
Montong Gading	33	201	60,91
Sikur	6	36	60,00
Masbagik	9	54	60,00
Pringgasela	4	24	60,00
Sukamulia	-	-	-
Suralaga	170	959	56,41
Selong	134	749	55,90
Labuhan Haji	847	5.532	65,31
Pringgabaya	4.398	30.003	68,22
Suela	1.847	11.907	64,47
Aikmel	1.279	8.880	69,43
Wanasaba	2.728	18.692	68,52
Sembalun	184	1.087	59,08
Sambelia	3.498	22.846	65,31
<b>Lombok Timur</b>	<b>17.772</b>	<b>118.630</b>	<b>66,75</b>

Sumber : Angka Tetap (ATAP) Survei Tanaman Pangan

**Tabel 5.1.4. Luas Panen, Produksi, dan Produktivitas Kedelai Menurut Kecamatan di Kab. Lombok Timur, 2015**  
***Harvested Area, Production and Productivity of Soybeans by District in Lombok Timur Regency, 2015***

Kecamatan	Kedelai		
	Luas Penen (ha)	Produksi (ton)	Produktivitas (kw/ha)
(1)	(2)	(3)	(4)
Keruak	467	751	16,08
Jerowaru	411	652	15,86
Sakra	280	386	13,79
Sakra Barat	-	-	-
Sakra Timur	1	1	10,00
Terara	623	1.034	16,60
Montong Gading	65	108	16,62
Sikur	1.071	1.712	15,99
Masbagik	8	12	15,00
Pringgasela	350	593	16,94
Sukamulia	-	-	-
Suralaga	-	-	-
Selong	-	-	-
Labuhan Haji	2	3	15,00
Pringgabaya	115	192	16,70
Suela	-	-	-
Aikmel	451	758	16,81
Wanasaba	57	92	16,14
Sembalun	-	-	-
Sambelia	-	-	-
<b>Lombok Timur</b>	<b>3.901</b>	<b>6.294</b>	<b>16,13</b>

Sumber : Angka Tetap (ATAP) Survei Tanaman Pangan

**Tabel 5.1.5. Luas Panen, Produksi, dan Produktivitas Kacang Tanah Menurut Kecamatan di Kab. Lombok Timur, 2015**  
***Harvested Area, Production and Productivity of Peanuts by District in Lombok Timur Regency, 2015***

Kecamatan	Kacang Tanah		
	Luas Penen (ha)	Produksi (ton)	Produktivitas (kw/ha)
(1)	(2)	(3)	(4)
Keruak	-	-	-
Jerowaru	11	16	14,55
Sakra	34	50	14,71
Sakra Barat	2	2	10,00
Sakra Timur	44	63	14,32
Terara	2	-	-
Montong Gading	-	-	-
Sikur	4	7	17,50
Masbagik	21	34	16,19
Pringgasele	-	-	-
Sukamulia	-	-	-
Suralaga	17	27	15,88
Selong	29	43	14,83
Labuhan Haji	23	34	14,78
Pringgabaya	-	-	-
Suela	95	141	14,84
Aikmel	63	113	17,94
Wanasaba	72	118	16,39
Sembalun	34	57	16,76
Sambelia	158	263	16,65
<b>Lombok Timur</b>	<b>609</b>	<b>968</b>	<b>15,89</b>

Sumber : Angka Tetap (ATAP) Survei Tanaman Pangan

**Tabel 5.1.6. Luas Panen, Produksi, dan Produktivitas Kacang Hijau Menurut Kecamatan di Kab. Lombok Timur, 2015**  
***Harvested Area, Production and Productivity of Mungbean by District in Lombok Timur Regency, 2015***

Kecamatan	Kacang Hijau		
	Luas Penen (ha)	Produksi (ton)	Produktivitas (kw/ha)
(1)	(2)	(3)	(4)
Keruak	-	-	-
Jerowaru	977	747	7,65
Sakra	-	-	-
Sakra Barat	-	-	-
Sakra Timur	-	-	-
Terara	-	-	-
Montong Gading	-	-	-
Sikur	-	-	-
Masbagik	-	-	-
Pringgasela	-	-	-
Sukamulia	-	-	-
Suralaga	-	-	-
Selong	-	-	-
Labuhan Haji	-	-	-
Pringgabaya	-	-	-
Suela	21	17	8,10
Aikmel	-	-	-
Wanasaba	6	4	6,67
Sembalun	11	9	8,18
Sambelia	39	31	7,95
<b>Lombok Timur</b>	<b>1.054</b>	<b>808</b>	<b>7,67</b>

Sumber : Angka Tetap (ATAP) Survei Tanaman Pangan

**Tabel 5.1.7. Luas Panen, Produksi, dan Produktivitas Ubi Kayu Menurut Kecamatan di Kab. Lombok Timur, 2015**  
***Harvested Area, Production and Productivity of Cassavas by District in Lombok Timur Regency, 2015***

Kecamatan	Ubi Kayu		
	Luas Penen (ha)	Produksi (ton)	Produktivitas (kw/ha)
(1)	(2)	(3)	(4)
Keruak	-	-	-
Jerowaru	27	415	153,70
Sakra	-	-	-
Sakra Barat	-	-	-
Sakra Timur	142	2.112	148,73
Terara	-	-	-
Montong Gading	18	283	157,22
Sikur	-	-	-
Masbagik	-	-	-
Pringgasela	18	283	157,22
Sukamulia	-	-	-
Suralaga	76	1.204	158,42
Selong	-	-	-
Labuhan Haji	57	933	163,68
Pringgabaya	-	-	-
Suela	30	497	165,67
Aikmel	133	2.225	167,29
Wanasaba	172	2.880	167,44
Sembalun	-	-	-
Sambelia	46	713	155,00
<b>Lombok Timur</b>	<b>719</b>	<b>11.545</b>	<b>160,57</b>

Sumber : Angka Tetap (ATAP) Survei Tanaman Pangan

**Tabel 5.1.8. Luas Panen, Produksi, dan Produktivitas Ubi Jalar Menurut Kecamatan di Kab. Lombok Timur, 2015**  
***Harvested Area, Production and Productivity of Sweet Potatoes by District in Lombok Timur Regency, 2015***

Kecamatan	Ubi Jalar		
	Luas Penen (ha)	Produksi (ton)	Produktivitas (kw/ha)
(1)	(2)	(3)	(4)
Keruak	-	-	-
Jerowaru	3	45	150,00
Sakra	6	93	155,00
Sakra Barat	-	-	-
Sakra Timur	18	276	153,33
Terara	3	45	150,00
Montong Gading	-	-	-
Sikur	-	-	-
Masbagik	29	469	161,72
Pringgasela	20	328	164,00
Sukamulia	-	-	-
Suralaga	41	655	159,76
Selong	-	-	-
Labuhan Haji	-	-	-
Pringgabaya	-	-	-
Suela	6	90	150,00
Aikmel	26	428	164,62
Wanasaba	148	2381	160,88
Sembalun	20	330	165,00
Sambelia	102	1616	158,43
<b>Lombok Timur</b>	<b>422</b>	<b>6.756</b>	<b>160,09</b>

Sumber : Angka Tetap (ATAP) Survei Tanaman Pangan

## 5.2. HOLTIKULTURA / *HOLTICULTURE*

<http://lomboktimurkab.bps.go.id>

<http://lomboktimurkab.bps.go.id>



**Tabel** 5.2.1. **Luas Panen (ha) Tanaman Sayuran Menurut Kecamatan dan Jenis Sayuran di Kabupaten Lombok Timur, 2016**  
**Harvest Area (ha) Vegetable Plant by District and Type of Vegetables in Lombok Timur Regency, 2016**

Kecamatan	Bawang Merah	Cabe Besar	Cabe Rawit	Tomat	Kubis
(1)	(2)	(3)	(4)	(5)	(6)
Keruak	0	27	0	3	1
Jerowaru	19	20	411	4	0
Sakra	22	0	39	2	0
Sakra Barat	0	1	0	0	0
Sakra Timur	316	3	23	5	0
Terara	0	41	41	26	0
Montong Gading	0	65	22	33	0
Sikur	0	137	17	31	7
Masbagik	0	27	70	39	33
Pringgasela	0	83	138	50	21
Sukamulia	3	0	309	35	5
Suralaga	0	13	2.265	81	30
Selong	8	1	432	5	18
Labuhan Haji	47	0	952	40	3
Pringgabaya	402	21	312	28	0
Suela	15	23	20	35	7
Aikmel	37	68	244	224	59
Wanasaba	253	125	188	241	0
Sembalun	78	256	0	149	145
Sambelia	144	0	378	44	0
<b>Lombok Timur</b>	<b>1.344</b>	<b>911</b>	<b>5.861</b>	<b>1.075</b>	<b>329</b>

Sumber : Dinas Pertanian Kabupaten Lombok Timur

**Tabel** 5.2.2. **Produksi Tanaman Sayuran (kw) Menurut Kecamatan dan Jenis Sayuran di Kabupaten Lombok Timur, 2016**  
**Production of Vegetable Crops (kw) by District and Type of Vegetables in Lombok Timur Regency, 2016**

Kecamatan	Bawang Merah	Cabe Besar	Cabe Rawit	Tomat	Kubis
(1)	(2)	(3)	(4)	(5)	(6)
Keruak	0	1.235	485	612	215
Jerowaru	2.372	1.386	18.220	770	0
Sakra	1.610	0	2.604	53	0
Sakra Barat	0	29	0	0	0
Sakra Timur	9.570	20	327	638	0
Terara	0	4.400	5.171	11.367	0
Montong Gading	0	3.543	379	2.688	0
Sikur	0	5.661	592	5.150	773
Masbagik	0	545	1.311	2.549	4.550
Pringgasela	0	2.561	4.618	2.214	2.045
Sukamulia	154	0	57.050	5.028	400
Suralaga	0	1.077	430.507	12.533	3.819
Selong	688	22	69.998	89	1.553
Labuhan Haji	3.683	0	126.637	7.780	394
Pringgabaya	30.414	3.640	70.035	3.806	0
Suela	1.197	1.058	1.157	5.645	1.232
Aikmel	3.356	5.003	25.372	34.893	8.298
Wanasaba	21.736	7.075	10.399	42.786	0
Sembalun	11.510	45.174	0	38.728	24.814
Sambelia	11.584	0	18.815	3.116	0
<b>Lombok Timur</b>	<b>97.874</b>	<b>82.429</b>	<b>843.677</b>	<b>180.445</b>	<b>48.093</b>

Sumber : Dinas Pertanian Kabupaten Lombok Timur

**Tabel**  
**Table**

**5.2.3. Produksi Buah-buahan (kw) Menurut Kecamatan dan Jenis Buah di Kabupaten Lombok Timur, 2016**

***Production of Fruits (kw) by District and Fruit Type in Lombok Timur Regency, 2016***

Kecamatan	Mangga	Alpukat	Jeruk	Pisang	Pepaya
(1)	(2)	(3)	(4)	(5)	(6)
Keruak	1.146	0	77	520	39
Jerowaru	5.655	0	11	2.841	244
Sakra	1.924	0	206	78	125
Sakra Barat	930	0	0	904	42
Sakra Timur	3.084	0	0	1.130	816
Terara	0	0	44	1.461	246
Montong Gading	0	0	0	0	0
Sikur	379	1.487	73	987	97
Masbagik	10.431	17	109	303	1173
Pringgasele	2.373	757	46	6.901	157
Sukamulia	630.692	0	0	162	10
Suralaga	13.750	86	1044	6.377	4934
Selong	20.737	0	0	366	250
Labuhan Haji	955	20	271	4.814	138
Pringgabaya	14.058	0	0	68.807	444
Suela	15.968	122	186	5.488	186
Aikmel	7.217	1.044	0	2.828	66
Wanasaba	14.695	108	272	5.061	2726
Sembalun	6.518	29.396	19983	3.077	367
Sambelia	4.302	0	0	7.509	0
<b>Lombok Timur</b>	<b>754.814</b>	<b>33.037</b>	<b>22.322</b>	<b>119.614</b>	<b>12.060</b>

Sumber : Dinas Pertanian Kabupaten Lombok Timur

<http://lomboktimurkab.bps.go.id>

### **5.3. PERKEBUNAN / *PLANTATION***

<http://lomboktimurkab.bps.go.id>

<http://lomboktimurkab.bps.go.id>

**Tabel** 5.3.1. **Luas Tanaman Perkebunan (ha) Menurut Kecamatan dan Jenis Tanaman di Kabupaten Lombok Timur, 2016**  
**Table** *Area of Plantation Plant (ha) According to District and Plant Type in Lombok Timur Regency, 2016*

Kecamatan	Tembakau Virginia	Tembakau Rakyat	Kelapa	Kopi
(1)	(2)	(3)	(4)	(5)
Keruak	1.125,00	8	392,15	0
Jerowaru	2,975,00	15	336,50	0
Sakra	1.074,70	72,20	144,15	0
Sakra Barat	2.136,00	4,50	42	0
Sakra Timur	2.447,25	10	103,75	0
Terara	1.279,73	170,47	630,60	0
Montong Gading	165,05	0	965	40
Sikur	548,50	0	342	57
Masbagik	60,10	67,10	188	2
Pringgasele	74,65	97	543,70	359
Sukamulia	381	164	454	0
Suralaga	0	455	695,33	0
Selong	50	135	906,50	0
Labuhan Haji	5	479	2.539,20	0
Pringgabaya	0	1.063	1.459,63	0
Suela	119,81	1.537,57	307	12
Aikmel	0	25	416,25	162
Wanasaba	30	46,30	438,58	93,50
Sembalun	0	0	389	1.304
Sambelia	0	689	961,75	0
<b>Lombok Timur</b>	<b>9.496,79</b>	<b>5.038,14</b>	<b>12.255,09</b>	<b>2.029,50</b>

Sumber : Dinas Pertanian Kabupaten Lombok Timur

**Tabel** 5.3.2. **Produksi Tanaman Perkebunan (ton) Menurut Kecamatan dan Jenis Tanaman di Kabupaten Lombok Timur, 2016**  
**Plantation Crop Production (ton) by District and Plant Type in Lombok Timur Regency, 2016**

Kecamatan	Tembakau Virginia	Tembakau Rakyat	Kelapa	Kopi
(1)	(2)	(3)	(4)	(5)
Keruak	1.687,50	6,13	0,52	0
Jerowaru	4.625	10,93	0,66	0
Sakra	1.880,72	60,65	0,63	0
Sakra Barat	3.681,80	2,87	0,50	0
Sakra Timur	4.283,50	6,30	0,60	0
Terara	2.168,40	122,10	0,51	0
Montong Gading	289,73	0	0,54	0,16
Sikur	989,30	0	0,63	0,26
Masbagik	100,30	51,30	0,58	0,13
Pringgasela	115,60	75,11	0,49	0,30
Sukamulia	625,90	132	0,60	0
Suralaga	0	297,90	0,50	0
Selong	78	85	0,54	0
Labuhan Haji	8,75	286,50	0,69	0
Pringgabaya	0	834,40	0,60	0
Suela	202	950,80	0,58	0,42
Aikmel	0	18,30	0,26	0,30
Wanasaba	45,80	27	0,51	0,53
Sembalun	0	0	0,55	0,66
Sambelia	0	417,50	0,43	0
<b>Lombok Timur</b>	<b>20.782,30</b>	<b>3.384,79</b>	<b>10,92</b>	<b>2,76</b>

Sumber : Dinas Pertanian Kabupaten Lombok Timur



## 5.4. PETERNAKAN / *LIVE STOCK*

<http://lomboktimurkab.bps.go.id>

<http://lomboktimurkab.bps.go.id>

**Tabel 5.4.1. Populasi Ternak (ekor) Menurut Kecamatan dan Jenis Ternak di Kabupaten Lombok Timur, 2016**  
***Livestock Population (tails) According to District and Types of Livestock in Lombok Timur Regency, 2016***

Kecamatan	Sapi Potong	Kerbau	Kambing	Domba	Kuda
(1)	(2)	(3)	(4)	(5)	(6)
Keruak	685	330	10619	908	190
Jerowaru	1922	1797	15178	2220	95
Sakra	1895	7	7528	-	600
Sakra Barat	2345	130	11491	-	305
Sakra Timur	924	220	4358	-	264
Terara	9226	-	2428	-	291
Montong Gading	7273	-	366	-	88
Sikur	7370	-	236	-	326
Masbagik	7088	-	2120	-	532
Pringgasele	14932	-	2221	-	100
Sukamulia	963	-	369	-	39
Suralaga	4574	14	2044	-	171
Selong	4347	-	3706	-	363
Labuhan Haji	7034	-	3448	-	255
Pringgabaya	4467	1079	7503	5102	1169
Suela	8348	-	3302	-	-
Aikmel	16902	-	5361	39	486
Wanasaba	8261	-	5422	-	80
Sembalun	8218	-	1125	-	6
Sambelia	9082	1239	8491	1628	86
<b>Lombok Timur</b>	<b>125856</b>	<b>4816</b>	<b>97314</b>	<b>9897</b>	<b>5446</b>

Sumber : Dinas Peternakan Kabupaten Lombok Timur

**Tabel**  
**Table**

**5.4.2. Populasi Ternak Unggas (ekor) Menurut Kecamatan dan Jenis Unggas di Kabupaten Lombok Timur, 2016**  
***Poultry Livestock Population (tails) According to District and Types of Poultry in Lombok Timur Regency, 2016***

Kecamatan	Ayam Buras	Ayam Petelur	Ayam Pedaging	Itik	Merpati
(1)	(2)	(3)	(4)	(5)	(6)
Keruak	51294	8035	-	4112	4679
Jerowaru	32024	2758	33743	3642	1276
Sakra	134808	1426	66687	7766	8013
Sakra Barat	83534	-	26818	7295	-
Sakra Timur	102503	6809	598	4985	1513
Terara	113532	-	149252	15395	7134
Mt. Gading	84292	4041	2033	7925	6189
Sikur	49176	1426	2980	2837	4556
Masbagik	64382	4232	102762	11030	11877
Pringgasela	177277	-	644486	8332	46
Sukamulia	14258	-	2136	4985	-
Suralaga	68681	-	-	4177	1614
Selong	55179	16289	80183	3581	2615
Labuhan Haji	36357	6067	46100	3854	2263
Pringgabaya	92893	63236	21594	4860	744
Suela	63768	2805	2001	2981	2024
Aikmel	100750	-	176112	34124	4812
Wanasaba	166297	-	47634	10301	2144
Sembalun	33948	-	-	737	195
Sambelia	49375	-	1508	3840	1236
<b>Lombok Timur</b>	<b>1574330</b>	<b>117124</b>	<b>1406627</b>	<b>146760</b>	<b>62930</b>

Sumber : Dinas Peternakan Kabupaten Lombok Timur

**Tabel**  
**Table**

**5.4.3. Jumlah Ternak yang Dipotong di Rumah/Tempat Pemotongan Hewan Menurut Jenis Ternak di Kabupaten Lombok Timur, 2016**  
**Number of Livestock Slaughtered at Home / Slaughterhouse by Type of Livestock in Lombok Timur Regency, 2016**

Bulan	Sapi	Kerbau	Kuda	Kambing	Domba
(1)	(2)	(3)	(4)	(5)	(6)
Januari	710	2	17	-	-
Februari	552	12	11	-	-
Maret	507	103	9	-	-
April	584	65	8	-	-
Mei	631	100	0	-	-
Juni	689	128	8	-	-
Juli	779	83	6	-	-
Agustus	637	55	10	-	-
September	650	22	10	-	-
Oktober	687	14	8	-	-
November	644	18	6	-	-
Desember	591	35	6	-	-
<b>Total</b>	<b>7.661</b>	<b>637</b>	<b>99</b>	<b>-</b>	<b>-</b>

Sumber : Dinas Peternakan Kabupaten Lombok Timur

<http://lomboktimurkab.bps.go.id>

## 5.5. PERIKANAN / FISHERY

<http://lomboktimurkab.bps.go.id>

<http://lomboktimurkab.bps.go.id>



**Tabel 5.5.1. Produksi Perikanan Tangkap (ton) Menurut Kecamatan dan Subsektor di Kabupaten Lombok Timur, 2015 – 2016**  
**Capture Fishery Production (ton) by District and Sub-sector in Lombok Timur Regency, 2015 - 2016**

Kecamatan	Peraikanan Laut		Perairan Umum	
	2015	2016	2015	2016
(1)	(2)	(3)	(4)	(5)
Keruak	6.011,46	6.033,89	...	...
Jerowaru	1.536,87	1.542,60	...	...
Sakra	-	-	...	...
Sakra Barat	-	-	...	...
Sakra Timur	188,38	189,08	...	...
Terara	-	-	...	...
Montong Gading	-	-	...	...
Sikur	-	-	...	...
Masbagik	-	-	...	...
Pringgasele	-	-	...	...
Sukamulia	-	-	...	...
Suralaga	-	-	...	...
Selong	-	-	...	...
Labuhan Haji	618,06	620,37	...	...
Pringgabaya	4.487,79	4.504,54	...	...
Suela	-	-	...	...
Aikmel	-	-	...	...
Wanasaba	-	-	...	...
Semalun	-	-	...	...
Sambelia	1.419,94	1.425,24	...	...
<b>Lombok Timur</b>	<b>14.262,50</b>	<b>14.315,72</b>	...	...

Sumber : Dinas Kelautan dan Perikanan Kabupaten Lombok Timur

**Tabel** 5.5.2. Jumlah Perahu/Kapal Menurut Kecamatan dan Jenis Kapal di Kabupaten Lombok Timur, 2015  
**Table** *Number of Boats / Boats by District and Ship Type in Lombok Timur Regency, 2015*

Kecamatan	Perahu Tanpa Motor	Perahu Motor Tempel	Kapal Motor
(1)	(2)	(3)	(4)
Keruak	-	1.008	182
Jerowaru	73	916	12
Sakra	-	-	-
Sakra Barat	-	-	-
Sakra Timur	16	69	-
Terara	-	-	-
Montong Gading	-	-	-
Sikur	-	-	-
Masbagik	-	-	-
Pringgasela	-	-	-
Sukamulia	-	-	-
Suralaga	-	-	-
Selong	-	-	-
Labuhan Haji	54	226	-
Pringgabaya	79	756	120
Suela	-	-	-
Aikmel	-	-	-
Wanasaba	-	-	-
Sembalun	-	-	-
Sambelia	207	181	39
<b>Lombok Timur</b>	<b>429</b>	<b>3.156</b>	<b>353</b>

Sumber : Dinas Kelautan dan Perikanan Kabupaten Lombok Timur

## Air dan Listrik



**20.177**

Jumlah pelanggan PDAM golongan rumah tangga

**121.200**

Kilo Watt Daya Terpasang selama tahun 2014



### Air yg Disalurkan

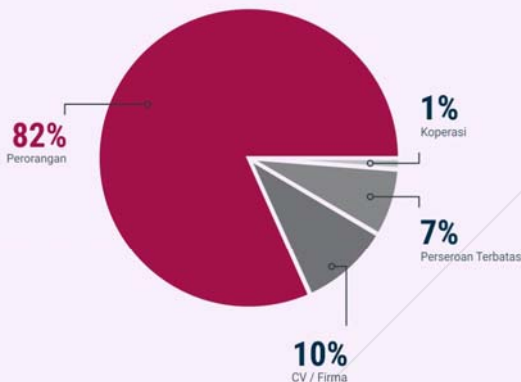
Banyaknya air yang disalurkan ke rumah tangga mencapai 419 juta meter kubik.



### Listrik yg Terjual

Jumlah listrik terjual selama tahun 2014 mencapai 134,7 juta KWh

## Perusahaan Berbadan Hukum



<http://lomboktimurkab.bps.go.id>

**ULASAN**

Industri yang masih banyak berkembang di Kabupaten Lombok Timur pada khususnya adalah industri rumah tangga/ industri kecil dengan jumlah tenaga kerja yang sedikit. dan umumnya merupakan pekerja keluarga. Produk yang diproduksi pun terbatas karena pangsa pasar yang juga terbatas.

Hasil industri khas beberapa daerah seperti anyaman, gerabah, dan kain tenun. Namun kondisi saat ini tidak seperti 5-10 tahun sebelum kasus bom Bali. Gangguan keamanan tersebut menyebabkan berkurangnya per-mintaan secara drastis.

Dari segi energi listrik, PLN membagi Kabupaten Lombok Timur menjadi 2 rayon, yaitu rayon selong dan rayon pringgabaya.

Sementara penyediaan air minum bersih dikelola oleh PDAM. Pelanggan PDAM dari golongan rumah tangga pada tahun 2015 sebanyak 20.177 rumah tangga dengan total air yang disalurkan mencapai 419.842 ribu m<sup>3</sup>.

**DESCRIPTION**

*Industry is still expanding in Lombok Timur Regency in particular is an industry household / small industry with little manpower. and generally a family worker. The products produced are limited because the market is also limited.*

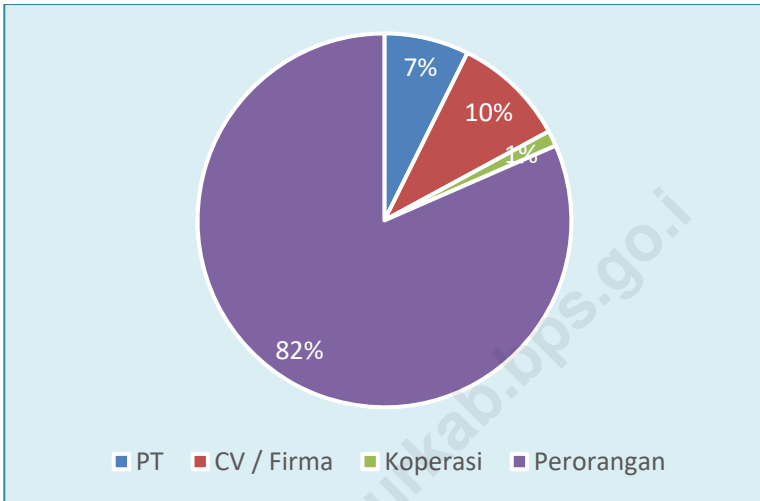
*The results of typical industry multiple areas like weaving, pottery, and woven fabrics. However, the current conditions are not as 5-10 years before the Bali bombing. The security breach led to drastically reduced demand.*

*In terms of electric energy, PLN divides East Lombok District into two rayon, namely rayon selong and rayon pringgabaya.*

*While the provision of clean drinking water is managed by the Regional Water Company (PDAM). Customers household taps from the class of 2015 as many as 20 177 households with a total water delivered reaches 419 842 thousand m<sup>3</sup>.*

<http://lomboktimurkab.bps.go.id>

**Grafik 6**  
**Perusahaan Menurut Badan Hukum di Kabupaten Lombok Timur, 2015**



<http://lomboktimurkab.bps.go.id>



## 6.1. INDUSTRI / *INDUSTRY*

<http://lomboktimurkab.bps.go.id>

<http://lomboktimurkab.bps.go.id>

**Tabel 6.1.1. Indikator Perusahaan/Usaha Industri Formal Menurut Cabang Industri di Kabupaten Lombok Timur, 2016**  
**Indicators of Formal Industrial Companies / Enterprises According to Industrial Branches in Lombok Timur Regency, 2016**

Cabang Industri	Jumlah Perusahaan	Tenaga Kerja		
		Lk	Pr	Jml
(1)	(2)	(3)	(4)	(5)
Logam, Mesin dan Perekayasaan	19	367	26	393
Elektronika dan Aneka	23	363	25	388
Tekstil	240	630	683	1.313
Alat Pengangkutan	39	569	12	581
Kimia	175	1.646	314	1.960
Agro Industri	839	6.688	5.046	11.734
Hasil Hutan	1.051	6.214	847	7.061
<b>Jumlah</b>	<b>2.386</b>	<b>15.807</b>	<b>6.860</b>	<b>23.430</b>

Sumber: Dinas ESDM Perindag Kabupaten Lombok Timur

**Tabel 6.1.2. Banyaknya Perusahaan Menurut Bentuk Badan Hukum di Kabupaten Lombok Timur, 2016**  
***Number of Companies According to Legal Entity in Lombok Timur Regency, 2016***

Badan Hukum	2012	2013	2014	2015	2016
(1)	(2)	(3)	(4)	(5)	(6)
PT	15	23	43	54	43
CV / Firma	54	59	133	72	100
Koperasi	4	8	14	10	8
Perorangan	419	564	938	601	719

*Sumber: Dinas ESDM Perindag Kabupaten Lombok Timur*

## 6.2. ENERGI / *ENERGY*

<http://lomboktimurkab.bps.go.id>

<http://lomboktimurkab.bps.go.id>

**Tabel** 6.2.1. **Indikator Kelistrikan pada PLN Rayon Pringgabaya Kabupaten Lombok Timur, 2012-2016**  
**Electricity Indicators at PLN Rayon Pringgabaya Lombok Timur Regency, 2012-2016**

Tahun	Daya Terpasang (VA)	Listrik Terjual (kWh)	Nilai Jual (000 Rp)
(1)	(2)	(4)	(5)
2012	54,664,600	...	...
2013	63,760,150	47,265,500	32,539,171,260
2014	74,851,850	64,650,509	48,041,983,363
2015	82,474,600	73,156,948	56,882,394,761
2016	88,802,800	84,245,727	66,615,456,260

Sumber : PT. PLN (Persero) Wilayah NTB Rayon Pringgabaya

**Tabel**  
**Table**

**6.2.2. Banyaknya Pelanggan PDAM Menurut Jenis Konsumen di Kabupaten Lombok Timur, 2011 - 2015**  
**Number of PDAM Subscribers by Consumer Type in Lombok Timur Regency, 2011 - 2015**

Kecamatan	2011	2012	2013	2014	2015
(1)	(2)	(3)	(4)	(5)	(6)
Sosial					
Umum	141	146	152	166	160
Khusus	506	523	533	525	508
Non Niaga					
Rumah Tangga	16.138	16.924	18.013	18.896	20.177
Inst. Pemerintah	173	184	185	191	195
Niaga					
Kecil	449	454	477	453	466
Besar	27	47	48	48	60
Industri					
Kecil	-	-	-	-	-
Besar	22	23	24	24	22
Khusus					
Pelabuhan	4	4	4	4	4
<b>Jumlah</b>	<b>17.460</b>	<b>18.305</b>	<b>19.436</b>	<b>20.307</b>	<b>21.592</b>

Sumber : PDAM Kabupaten Lombok Timur



**Tabel**  
**Table**

**6.2.3. Banyaknya Air Minum yang Disalurkan (ribu m<sup>3</sup>) Menurut Jenis Konsumen di Kabupaten Lombok Timur, 2011 - 2015**  
**Number of Drinking Water Distribution (thousand m<sup>3</sup>) According to Consumer Type in Lombok Timur Regency, 2011 - 2015**

Kecamatan	2011	2012	2013	2014	2015
(1)	(2)	(3)	(4)	(5)	(6)
Sosial					
Umum	8.474	9.413	5.532	5.651	6.657
Khusus	31.069	37.270	25.290	25.033	23.841
Non Niaga					
Rumah Tangga	361.935	400.997	369.424	347.141	419.842
Inst. Pemerintah	14.317	19.357	18.441	12.017	14.603
Niaga					
Kecil	9.981	10.334	10.935	9.243	11.666
Besar	296	741	517	525	722
Industri					
Kecil	-	-	-	-	-
Besar	779	879	917	439	2.205
Khusus					
Pelabuhan	3.116	2.343	3.677	3.613	2.161
<b>Jumlah</b>	<b>429.967</b>	<b>481.334</b>	<b>435.363</b>	<b>403.662</b>	<b>481.697</b>

Sumber : PDAM Kabupaten Lombok Timur

<http://lomboktimurkab.bps.go.id>

## Jumlah UKM

Menurut klasifikasi Mikro, Kecil, dan Menengah Tahun 2015



## Penyaluran BBM

Jumlah penyaluran BBM (liter) Jenis Premium dan Solar Selama Tahun 2015



## Akomodasi

Jumlah Sarana Akomodasi yg Tersedia Tahun 2015



**48**

Hotel / Losmen



**300**

Tenaga Kerja

**418**

Kamar



**700**

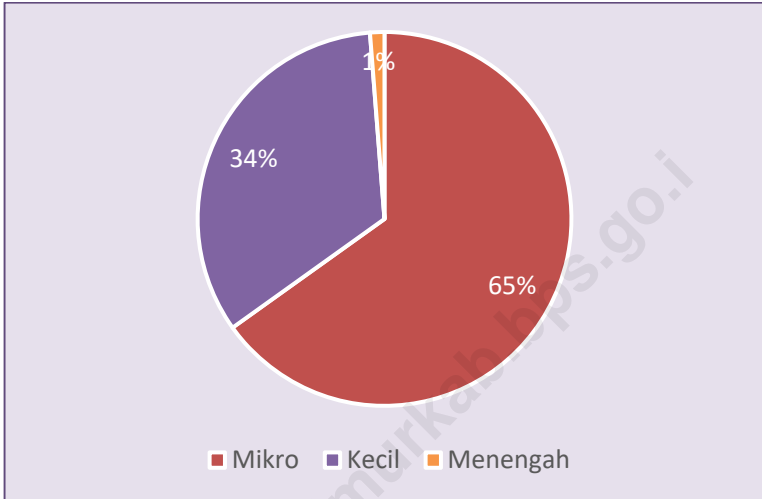
Tempat Tidur

<http://lomboktimurkab.bps.go.id>

ULASAN	DESCRIPTION
<p><b>Perdagangan</b></p> <p>Penyaluran bahan bakar minyak di Kabupaten Lombok Timur dilakukan melalui 13 SPBU yang menyebar di beberapa kecamatan. Total penyaluran BBM terus meningkat setiap tahunnya. Namun penggunaan premium semakin berkurang seiring meningkatnya penggunaan BBM non subsidi, yaitu BBM jenis Pertamina dan Peralite.</p>	<p><b>Trading</b></p> <p><i>The distribution of fuel in Lombok Timur Regency conducted through 13 retail outlets spread across several districts. Total distribution of fuel continues to rise each year. However, the use of premiums is decreasing as the use of non-subsidized fuel, namely Pertamina and Peralite fuel.</i></p>
<p><b>Pariwisata</b></p> <p>Pariwisata di Lombok Timur lebih didominasi oleh wisata alam berupa pantai dan daerah pegunungan. Beberapa objek wisata juga telah sangat terkenal secara nasional seperti Pantai Tangsi (Pink) dan pendakian Gunung Rinjani. Dari sisi penyediaan akomodasi, jumlah hotel di Lombok Timur sampai tahun 2015 sejumlah 56 unit hotel.</p>	<p><b>Tourism</b></p> <p><i>Tourism in Lombok Timur is dominated by natural attractions such as the beach and the mountains. Some attractions have also been very well known nationally as Tangsi Beach (Pink Beach) and climbing Mount Rinjani. In terms of accommodation provision, the number of hotels in East Lombok until 2016 amounts to 56 hotel units. Increase compared to the previous year which only 48 units.</i></p>

<http://lomboktimurkab.bps.go.id>

**Grafik 7**  
**Jumlah UKM Menurut Klasifikasi di Kabupaten Lombok Timur, 2016**



<http://lomboktimurkab.bps.go.id>



## 7.1. PERDAGANGAN / *TRADE*

<http://lomboktimurkab.bps.go.id>

<http://lomboktimurkab.bps.go.id>

**Tabel 7.1.1. Banyaknya Sarana Perdagangan Menurut Jenisnya per Kecamatan di Kabupaten Lombok Timur, 2016**  
**Number of Trade Facilities by Type and District in Lombok Timur Regency, 2016**

Kecamatan	Pasar Permanen	Pasar Tanpa Bangunan	Mini market	Toko/ Wr. Kelontong
(1)	(2)	(3)	(4)	(5)
Keruak	3	0	2	...
Jerowaru	2	1	1	...
Sakra	1	0	1	...
Sakra Barat	1	0	1	...
Sakra Timur	1	1	1	...
Terara	4	1	2	...
Montong Gading	2	0	1	...
Sikur	2	0	2	...
Masbagik	4	0	5	...
Pringgasela	2	0	3	...
Sukamulia	2	1	1	...
Suralaga	2	0	2	...
Selong	1	0	15	...
Labuhan Haji	5	1	2	...
Pringgabaya	4	0	4	...
Suela	1	0	1	...
Aikmel	2	0	3	...
Wanasaba	2	0	1	...
Sembalun	1	1	1	...
Sambelia	1	0	1	...
Sambelia	43	6	50	...

Sumber : Dinas Perdagangan Kabupaten Lombok Timur

**Tabel 7.1.2. Jumlah Koperasi Menurut Kecamatan dan Jenis Koperasi di Kabupaten Lombok Timur, 2011-2016**  
**Number of Cooperatives by District and Type of Cooperation in Lombok Timur Regency, 2011-2016**

Tahun	Jenis Koperasi		Jumlah
	Koperasi Perdesaan	KPRI / PKPRI	
(1)	(2)	(3)	(4)
2011	24	436	460
2012	24	450	474
2013	24	456	480
2014	24	474	498
2015	23	488	511
2016	23	498	521

Sumber : Dinas Koperasi dan UKM Kabupaten Lombok Timur

**Tabel 7.1.3. Jumlah anggota Simpanan dan Aset Koperasi menurut jenisnya Tahun 2016**  
**Total members of Deposits and Assets of Cooperatives by type Year 2016**

Tahun	Jenis Koperasi		
	Koperasi Perdesaan	KPRI / PKPRI	Jumlah
(1)	(2)	(3)	(4)
Jumlah Koperasi (unit)	23	498	521
Jumlah Anggota (orang)	68.479	56.503	124.982
Modal sendiri (000 Rp)	12.863.498	125.910.365	138.773.863
Volume usaha (000 Rp)	12.371.002	202.915.292	215.286.294
Jumlah Asset (000 Rp)	25.234.500	181.269.205	206.503.705
Modal Luar (000 Rp)	24.644.287	43.085.555	67.729.842
Sisa Hasil Usaha (000 Rp)	409.646	9.078.604	9.488.250

Sumber : Dinas Koperasi dan UKM Kabupaten Lombok Timur

**Tabel 7.1.4. Perkembangan dan klasifikasi UKM selama 5 tahun terakhir di Kabupaten Lombok Timur 2011-2016**  
***The development and classification of UMKM for the last 5 years in Lombok Timur Regency 2011-2016***

Tahun Year	Mikro			Kecil		
	Jumlah UKM	Tenaga Kerja	Asset (Juta Rp)	Jumlah UKM	Tenaga Kerja	Asset (Juta Rp)
(1)	(2)	(3)	(4)	(5)	(6)	(7)
2011	2369	8002	127.275	1971	7116	207222
2012	2660	8944	131.509	2337	8857	215272
2013	2951	9886	140.560	2703	10598	274118
2014	3085	9622	149.612	3804	12881	332963
2015	3195	9909	155.393	4414	15557	495524
2016	11.475	11.475	89.679.350	5930	11860	73149768

Sumber : Dinas Koperasi dan UKM Kabupaten Lombok Timur

**Tabel 7.1.5 Lanjutan**

Tahun Year	Menengah			Jumlah		
	Jumlah UKM	Tenaga Kerja	Asset (Juta Rp)	Jumlah UKM	Tenaga Kerja	Asset (Juta Rp)
(1)	(2)	(3)	(4)	(5)	(6)	(7)
2011	58	981	230630	4398	16099	565127
2012	80	1250	230630	5077	19051	577411
2013	102	1519	268883	5756	22003	683561
2014	80	1250	307137	5077	19051	683561
2015	102	1519	268883	7711	26985	683561
2016	219	657	8130975	17624	23992	170960093

Sumber : Dinas Koperasi dan UKM Kabupaten Lombok Timur

**Tabel 7.1.5. Penyaluran BBM (ribu liter) di Kabupaten Lombok Timur 2011-2016**  
***Distribution of fuel (thousand liters) in Lombok Timur regency 2011-2016***

Tahun	Premium	Pertalite	Pertamax	Pertamina Dex	Solar
(1)	(2)	(3)	(4)	(5)	(6)
2011	60.589	...	205	-	20.851
2012	64.476	...	120	-	23.149
2013	67.285	...	153	-	23.635
2014	67.955	...	233	-	22.290
2015	69.752	...	857	-	21.860
2016	67.653	3.285	4.804	-	22.155

Sumber : Dinas Koperasi dan UKM Kabupaten Lombok Timur



## 7.2. PARIWISATA / *TOURISM*

<http://lomboktimurkab.bps.go.id>

<http://lomboktimurkab.bps.go.id>

**Tabel** 7.2.1. **Banyaknya Hotel Menurut Kategorinya di Kabupaten Lombok Timur, 2011 – 2016**  
**Table** *Number of Hotels by Category in Lombok Timur Regency, 2011 - 2016*

Tahun	Kategori Hotel	
	Berbintang	Nonbintang
(1)	(2)	(3)
2011	-	30
2012	-	30
2013	-	36
2014	-	36
2015	-	48
2016	-	56

*Sumber :* Dinas Pariwisata Kabupaten Lombok Timur

**Tabel**  
**Table**

**7.2.2. Banyaknya Akomodasi, Kamar, dan Tempat Tidur yang Tersedia di Kabupaten Lombok Timur, 2011 – 2016**

***Number of Accommodations, Rooms and Beds Available in East Lombok Regency, 2011 - 2016***

Tahun	Akomodasi	Kamar	Tempat Tidur	Jumlah Tenaga Kerja
(1)	(2)	(3)	(4)	(5)
2011	30	295	412	126
2012	30	295	412	126
2013	36	370	520	230
2014	36	370	520	230
2015	48	418	700	300
2016	56	515	789	335

*Sumber : Dinas Pariwisata Kabupaten Lombok Timur*



\* Jalan Kelas III (Kabupaten)

<http://lomboktimurkab.bps.go.id>

<b>ULASAN</b>	<b>DESCRIPTION</b>
<p>Total panjang jalan di Lombok Timur sekitar 2.638,72 km termasuk jalan desa. Terdapat jalan negara sepanjang 44,9 km dan jalan provinsi sepanjang 214,64 km.</p>	<p><i>The total length of roads in Lombok Timur about 2638.72 km including village roads. There is a state road along the 44.9 km and 214.64 km along the provincial road.</i></p>
<p>Kondisi jalan dari tahun ke tahun terus dilakukan peningkatan. Jumlah jalan yang diaspal jumlahnya semaking meningkat. Pada tahun 2016 panjang jalan aspal mencapai 719,25 km dari yang sebelumnya pada tahun 2011 sepanjang 635,08 km.</p>	<p><i>The road condition from year to year continue to be improving. The number of paved roads increased in number semaking. In 2016, the long asphalt road reaching 719,25 km of which previously in 2011 along 635.08 km.</i></p>
<p>Kondisi jalan dengan status baik juga terus mengalami peningkatan. Pada tahun 2016, total panjang jalan yang berstatus baik sekitar 596,53 km dari sebelumnya pada tahun 2011 sepanjang 430,82 km.</p>	<p><i>Road conditions with good status also continues to increase. In 2016, the total length of roads in good standing approximately 596,53 km from earlier in 2011 along 430.82 km.</i></p>

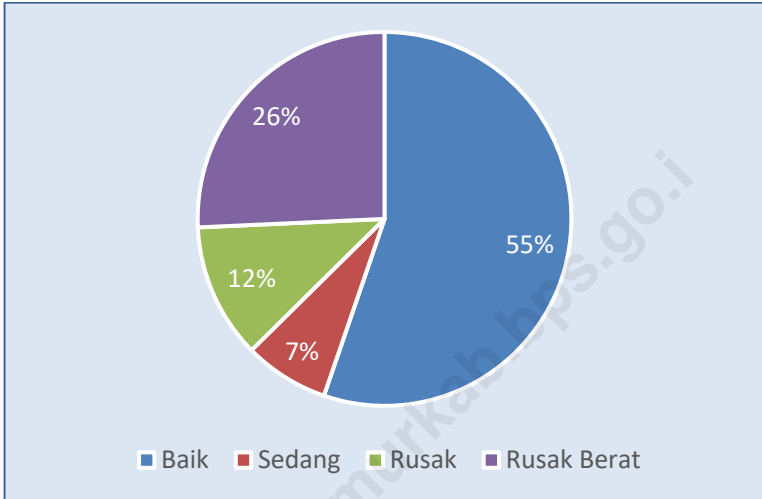
---

<http://lomboktimurkab.bps.go.id>

---



**Grafik 8**  
**Kondisi Jalan Kelas III (Kabupaten) di Kabupaten Lombok Timur, 2016**



<http://lomboktimurkab.bps.go.id>

## 8.1. TRANSPORTASI / *TRANSPORTATION*

<http://lomboktimurkab.bps.go.id>

<http://lomboktimurkab.bps.go.id>

**Tabel 8.1.1. Panjang Jalan (km) Menurut Pemerintahan yang Berwenang di Kabupaten Lombok Timur, 2012 – 2016**  
***Length of Road (km) According to the Authorized Government in Lombok Timur Regency, 2012 - 2016***

Jenis Jalan	2012	2013	2014	2015	2016
(1)	(2)	(3)	(4)	(5)	(6)
Kelas I (Jalan Negara)	44,90	44,90	44,90	44,90	44,90
Kelas II (Jalan Provinsi)	214,64	214,64	214,64	214,64	214,64
Kelas III (Jalan Kabupaten)	1.079,49	1.079,49	1.079,49	1.079,49	1.079,49
Kelas IV	-	-	-	-	-
Kelas V	-	-	-	-	-
Tidak Terinci (Jalan Desa)	1.299,69	1.299,69	1.299,69	1.299,69	1.229,69
<b>Jumlah</b>	<b>2.638,72</b>	<b>2.638,72</b>	<b>2.638,72</b>	<b>2.638,72</b>	<b>2.638,72</b>

Sumber : Dinas Pekerjaan Umum Kabupaten Lombok Timur

**Tabel 8.1.2. Panjang Jalan Kabupaten dan Jalan Desa (km) Menurut Jenis Permukaan di Kab Lombok Timur 2012 – 2016**  
***Length of District Road and Village Road (km) By Type of Surface in Lombok Timur Regency 2012 - 2016***

Jenis Permukaan	2012	2013	2014	2015	2016
(1)	(2)	(3)	(4)	(5)	(6)
Diaspal	644,84	677,91	683,06	694,66	719,25
Kerikil	90,31	83,47	82,97	81,36	73,98
Tanah	344,35	318,11	313,46	303,47	286,25
Lainnya	1299,69	1299,69	1299,69	1299,69	1.299,69
<b>Jumlah</b>	<b>2.379,18</b>	<b>2.379,18</b>	<b>2379,18</b>	<b>2.379,18</b>	<b>2.379,18</b>

*Sumber :* Dinas Pekerjaan Umum Kabupaten Lombok Timur

**Tabel 8.1.3. Panjang Jalan Kabupaten (km) Menurut Kondisi Jalan di Kab Lombok Timur 2012 – 2016**  
***Length of District Road (km) According to Road Condition in Regency of Lombok Timur Regency, 2012 - 2016***

Kondisi Jalan	2012	2013	2014	2015	2016
(1)	(2)	(3)	(4)	(5)	(6)
Baik	435,95	514,91	537,10	546,65	596,53
Sedang	147,77	123,33	119,73	86,07	79,26
Rusak	153,01	127,99	121,54	134,97	125,99
Rusak Berat	342,76	313,26	300,91	311,81	277,71
<b>Jumlah</b>	<b>1.079,49</b>	<b>1079,49</b>	<b>1079,49</b>	<b>1079,49</b>	<b>1.079,49</b>

*Sumber : Dinas Pekerjaan Umum Kabupaten Lombok Timur*

<http://lomboktimurkab.bps.go.id>



## 8.2. KOMUNIKASI / *COMMUNICATION*

<http://lomboktimurkab.bps.go.id>

<http://lomboktimurkab.bps.go.id>

**Tabel** 8.2.1. **Lalu Lintas Rekening Giro, Wesel Pos dan Tabanas Pada Kantor PT. Pos Indonesia Cabang Selong Tahun 2016**  
**Table** *Giro Account Traffic, Wesel Post and Tabanas At Office PT. Pos Indonesia Branch Selong Year 2016*

Uraian	Jumlah	
	Masuk	Keluar
(1)	(2)	(3)
Rekening Giro	61	3
Wesel Pos Dalam Negeri	51.619	13.134
Wesel Pos Luar Negeri	16.389	142
Westen Union	46.610	137
T a b a n a s	10.797	5.077
Pensiunan	1.307	0
<b>Jumlah</b>	<b>126.783</b>	<b>18.493</b>

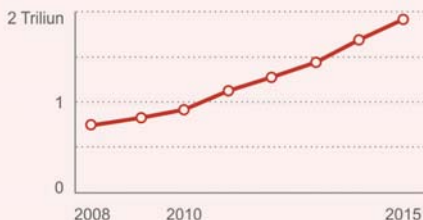
Sumber : PT. Pos Indonesia Cabang Selong

**Tabel**  
**Table**

**8.2.2. Lalu Lintas Surat Pos dan Pos Paket yang Melalui Kantor PT. Pos Indonesia Cabang Selong Tahun 2016**  
**Traffic Postal Mail and Package Post Through Office PT. Pos Indonesia Branch Selong Year 2016**

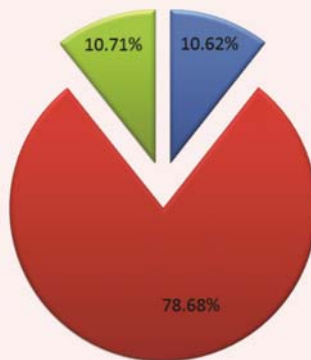
Bulan	Masuk	Keluar
(1)	(2)	(3)
Surat Pos Biasa	912	212
Surat Kilat Khusus	95.761	26.549
Paket Pos Biasa	6.357	2.661
Paket Pos Kilat Khusus	46.932	2.533
Express Dokumen	4.721	10.891
Express Barang	3.091	481
Express Mail Service Dokumen	1.531	725
Express Mail Service Non Dokumen	1.231	216

*Sumber :* PT. Pos Indonesia Cabang Selong



## Realisasi Pendapatan Daerah

Dari tahun ke tahun realisasi pendapatan daerah terus meningkat. Tahun 2016, mencapai angka 2,2 triliun rupiah.



## Sumber Pendapatan Daerah

Sebagian besar sumber pendapatan daerah berasal dari dana perimbangan: DAU dan DAK. Sementara PAD masih relatif kecil dibandingkan dengan dana perimbangan dan pendapatan lain.



## Belanja Daerah

Sebagian besar belanja daerah digunakan untuk belanja pegawai, mencapai 48,89 persen dari total belanja daerah di tahun 2016.

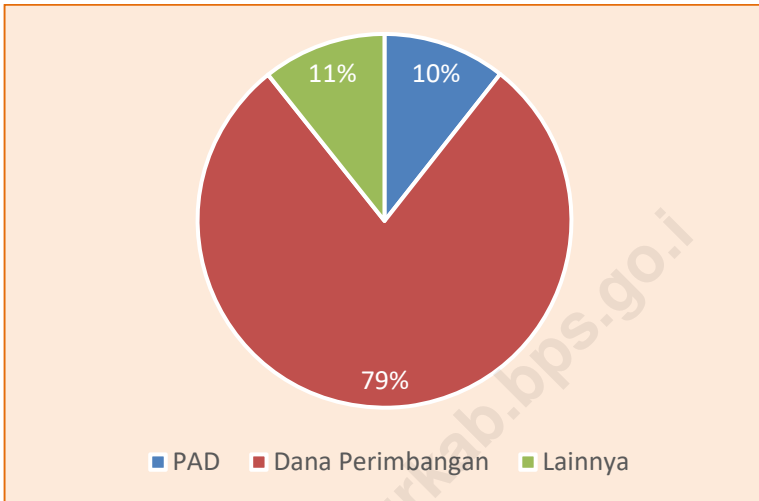
<http://lomboktimurkab.bps.go.id>

ULASAN	DESCRIPTION
<p>Realisasi pendapatan daerah Kabupaten Lombok Timur tahun 2016 sebesar 2,22 triliun rupiah meningkat sekitar 200 milyar rupiah(12,9 persen) dibandingkan dengan realisasi di tahun 2015. Dilihat dari komposisinya, sebagian besar pendapatan ini berasal dari Dana Alokasi Umum (DAU). Pada tahun 2016, DAU yang diterima mencapai 1,16 triliun atau sekitar 52,29 persen dari total pendapatan daerah.</p>	<p><i>Regional revenue from Lombok Timur Regency in 2016 amounted to 2.22 trillion rupiah, an increase of approximately 200 billion (12.9 percent) compared with the realization in 2015. Judging from the composition, the majority of this revenue comes from the General Allocation Fund (DAU). In 2016, the DAU received reached 1.16 trillion, or about 52.29 percent of the total regional income.</i></p>
<p>Sedangkan pendapatan yang berasal dari Pendapatan Asli Daerah (PAD) tidak terlalu besar dilihat dari persentasenya terhadap total pendapatan. Tahun 2016 PAD Kabupaten Lombok Timur sejumlah 236 milyar atau sekitar 10,62 persen saja. Meskipun demikian, jumlah PAD dari tahun ke tahun semakin meningkat.</p>	<p><i>While the income derived from the original income (PAD) is not too big views of the share of total revenue. PAD 2016 Lombok Timur Regency amount 236 billion, or about 10.62 percent. Nonetheless, the amount of revenue from year to year increase.</i></p>
<p>Dilihat dari sisi penggunaan atau belanja daerah, total belanja daerah mencapai 2,23 triliun pada tahun 2016. Lebih besar dibandingkan belanja di tahun 2015 yang mencapai 1,66 triliun. Dari komponen belanja daerah tersebut, belanja pegawai ternyata merupakan komponen belanja terbesar. Belanja pegawai pada tahun 2016 mencapai 1,09 triliun atau sekitar 48,89 persen total belanja daerah.</p>	<p><i>Judging from the use or shopping areas, total regional spending reached 2.23 trillion in 2016. More than expenditures in 2015 reached 1.66 trillion. Of the components of the regional spending, personnel costs have turned out to be the largest expenditure component. Personnel expenditure in 2016 reached 1.09 trillion or about 48.89 percent of total regional spending.</i></p>

<http://lomboktimurkab.bps.go.id>



**Grafik 9**  
**Sumber Pendapatan Daerah Kabupaten Lombok Timur, 2016**



<http://lomboktimurkab.bps.go.id>

## 9.1. KEUANGAN DAERAH / *PUBLIC FINANCE*

<http://lomboktimurkab.bps.go.id>

<http://lomboktimurkab.bps.go.id>

**Tabel 9.1.1. Realisasi Pendapatan Daerah (juta rupiah) Menurut Jenis Penerimaan di Kabupaten Lombok Timur, 2014 – 2016**  
**Realization of Regional Income (million rupiah) By Type of Receipts in Lombok Timur Regency, 2014 - 2016**

Jenis Pendapatan	2014	2015	2016
(1)	(3)	(4)	
Pandapatan Asli Daerah (PAD)	180.308,18	218.906,89	236.147,47
Pajak Daerah	26.037,35	33.035,05	48.156,91
Retribusi Daerah	24.999,41	35.141,36	32.032,65
Hasil Pengelolaan Kekayaan Daerah yg Dipisahkan	10.984,29	15.293,36	19.614,77
Lain-lain PAD yg Sah	118.287,14	135.437,12	136.343,14
Dana Perimbangan	1.243.781,00	1.335.017,55	1.749.586,15
Bagi Hasil Pajak	74.945,70	68.402,34	74.563,24
Bagi Hasil Bukan Pajak (SDA)	5.953,63	2.947,03	46.476,58
Dana Alokasi Umum (DAU)	1.039.124,62	1.079.810,80	1.162.763,21
Dana Alokasi Khusus (DAK)	123.757,05	183.857,38	465.783,12
Lain-lain Pendapatan yang Sah	269.692,34	453.950,17	238.073,35
Pendapatan Hibah	1.034,03	8.221,08	6.215,13
Dana Bagi Hasil Pajak	41.500,22	47.693,42	67.094,04
Dana Penyesuaian	220.158,09	398.035,66	164.030,93
Lainnya	7.000,00	-	733,24
<b>Jumlah Pendapatan</b>	<b>1.693.781,53</b>	<b>2.007.874,61</b>	<b>2.223.806,97</b>

Sumber : BPKAD Kabupaten Lombok Timur

**Tabel 9.1.2. Realisasi Belanja Daerah (juta rupiah) Menurut Jenis Pengeluaran di Kabupaten Lombok Timur, 2014 – 2016**  
**Realization of Regional Expenditure (million rupiahs) by Type of Expenditure in Lombok Timur Regency, 2014 - 2016**

Jenis	2014	2015	2016
(1)	(2)	(3)	(4)
Belanja Tidak Langsung	1.177.600,14	1.189.984,45	1.492.274,08
Belanja Pegawai	973.975,15	995.636,54	1.095.085,57
Bunga	2.551,23	1.819,20	994,59
Hibah	60.671,08	29.069,41	80.472,82
Bantuan Sosial	58.264,74	11.976,22	21.915,30
Bantuan Keuangan kpd Prov/Kab/Kot dan Pemdes	77.907,79	147.737,66	291.450,42
Belanja Tidak Terduga	4.230,14	3.745,43	2.355,37
Belanja Langsung	446.683,34	469.315,93	747.566,26
Belanja Pegawai	27.381,87	22.347,76	36.488,57
Belanja Barang dan Jasa	192.207,86	219.970,25	289.279,41
Belanja Modal	227.093,61	226.997,92	421.798,29
<b>Jumlah Belanja</b>	<b>1.624.283,49</b>	<b>1.659.300,38</b>	<b>2.239.840,35</b>

Sumber : Dinas PPKA Kabupaten Lombok Timur

## 9.2. INFLASI DAN HARGA / *INFLATION AND PRICES*

<http://lomboktimurkab.bps.go.id>

<http://lomboktimurkab.bps.go.id>



**Tabel** 9.2.1. **Harga Eceran (rupiah) Beberapa Jenis Barang Kebutuhan Pokok di Kabupaten Lombok Timur, 2016**  
**Retail Price (rupiah) Several Kinds of Basic Goods in East Lombok, 2016**

Jenis Barang	Kualitas	Satuan	Jan	Feb	Mar
(1)		(2)	(3)	(4)	(5)
Beras	IR 64	Kg	10,000	10,100	10,100
Gula Pasir	Dalam Negeri	Kg	12,700	12,600	12,700
Minyak Goreng	Curah	Kg	10,500	10,500	10,600
Daging Sapi	Lokal	Kg	102,500	106,000	103,750
Daging Ayam Ras	Tanpa Jeroan	Kg	37,000	38,500	39,250
Telur Ayam Ras	-	Butir	20,800	20,500	19,900
Bawang Merah	Sedang	Kg	27,000	25,700	26,500
Bawang Putih	Sedang	Kg	24,800	26,400	30,000
Cabai Merah	Besar Lokal	Kg	14,800	36,000	38,000
Cabai Rawit	Campur	Kg	28,200	14,200	35,800
Kangkung	Segar	Kg	4,600	4,200	4,000
Kol/Kubis	Segar	Kg	5,000	5,000	5,200
Sawi Hijau/Petsai	Segar	Kg	5,200	6,000	6,000
Terong Panjang	Segar	Kg	4,100	4,500	4,500
Tomat Sayur	Segar	Kg	9,600	13,200	11,200
Tahu Mentah	Putih	Kg	9,400	9,400	9,400
Tempe Kedele	Kuning	Kg	10,000	10,000	10,000
Terasi	No. 1	Kg	53,750	52,500	52,500
Kopi Bubuk	Kapal Api	Ons	6,000	6,000	6,000
Teh	Sariwangi Celup	5 sachet	1,200	1,200	1,200

Sumber : Survei Harga Konsumen Perdesaan

**Tabel 9.2.1**      **Lanjutan**

Jenis Barang	Apr	Mei	Jun	Jul	Agt
(1)	(6)	(7)	(8)	(9)	(10)
Beras	9,100	9,100	9,540	9,700	9,400
Gula Pasir	12,900	14,500	15,000	16,100	15,300
Minyak Goreng	11,100	11,300	11,500	11,300	11,600
Daging Sapi	102,500	103,750	105,000	110,000	108,750
Daging Ayam Ras	36,500	37,625	39,125	38,250	42,000
Telur Ayam Ras	19,400	19,400	21,800	21,200	21,600
Bawang Merah	32,000	30,200	28,850	30,000	30,700
Bawang Putih	34,800	32,000	30,600	31,200	34,200
Cabai Merah	25,000	23,200	15,400	14,400	13,600
Cabai Rawit	28,800	24,000	20,800	23,600	32,200
Kangkung	4,000	4,000	4,850	4,700	5,000
Kol/Kubis	4,900	5,400	5,500	5,600	5,300
Sawi Hijau/Petsai	6,000	5,500	6,350	5,425	6,000
Terong Panjang	3,700	4,000	4,000	3,600	4,000
Tomat Sayur	10,800	4,300	3,300	7,500	7,200
Tahu Mentah	9,400	9,400	9,400	9,400	9,400
Tempe Kedele	10,000	10,000	10,000	10,000	10,000
Terasi	52,500	51,250	52,000	50,000	50,000
Kopi Bubuk	6,000	6,000	6,000	6,000	6,000
Teh	1,200	1,200	1,200	1,200	1,200

Sumber :      *Survei Harga Konsumen Perdesaan*

**Tabel 9.2.1**      **Lanjutan**

Jenis Barang	Sep	Okt	Nov	Des
(1)	(11)	(12)	(13)	(14)
Beras	9,500	9,700	9,800	10,100
Gula Pasir	13,600	13,100	12,900	13,400
Minyak Goreng	12,700	12,300	12,600	13,000
Daging Sapi	106,250	103,750	108,750	108,750
Daging Ayam Ras	40,375	41,250	39,500	38,000
Telur Ayam Ras	21,200	21,200	21,200	21,400
Bawang Merah	41,200	32,200	33,500	41,700
Bawang Putih	34,000	32,800	33,400	38,400
Cabai Merah	16,600	27,200	36,000	30,800
Cabai Rawit	13,000	18,000	38,400	36,200
Kangkung	4,700	4,000	4,000	3,700
Kol/Kubis	5,600	5,400	4,400	5,400
Sawi Hijau/Petsai	6,000	5,750	53,350	5,200
Terong Panjang	4,000	3,600	3,700	2,800
Tomat Sayur	7,700	3,700	4,200	3,200
Tahu Mentah	9,400	9,400	9,400	9,400
Tempe Kedele	10,000	10,000	10,000	10,000
Terasi	48,750	46,250	48,750	48,750
Kopi Bubuk	6,000	6,000	6,000	6,000
Teh	1,200	1,200	1,200	1,200

Sumber :      *Survei Harga Konsumen Perdesaan*

<http://lomboktimurkab.bps.go.id>

---

## 9.3. KONSUMSI PENDUDUK / *PEOPLES CONSUMPTION*

<http://lomboktimurkab.bps.go.id>

<http://lomboktimurkab.bps.go.id>

**Tabel** 9.3.1. **Pengeluaran Rata-rata per Kapita Sebulan Menurut Kelompok Barang Makanan di Kabupaten Lombok Timur, 2015**  
***Average Monthly Expenditure per Month by Foodstuffs Group in East Lombok, 2015***

Kelompok Barang Makanan	Rp/Kapita Sebulan
(1)	(4)
Padi-Padian	62.986,86
Umbi-Umbian	4.262,36
Ikan/Udang/Cumi/Kerang	12.362,89
Daging	22.452,96
Telur Dan Susu	11.312,43
Sayur-Sayuran	3.358,80
Kacang-Kacangan	5.196,59
Buah-Buahan	11.428,26
Minyak Dan Kelapa	7.723,01
Bahan Minuman	5.756,52
Bumbu-Bumbuan	1.900,31
Konsumsi Lainnya	7.498,81
Makanan Dan Minuman Jadi	12.288,95
Rokok	54.310,06

Sumber : Survei Sosial Ekonomi Nasional (Susenas)

**Tabel**  
**Table**      **9.3.2. Pengeluaran Rata-rata per Kapita Sebulan Menurut Kelompok Barang Bukan Makanan di Kabupaten Lombok Timur, 2015**  
*Average Expenditure per Month Per Capita by Non-Food Goods Group in East Lombok, 2015*

Kelompok Barang Makanan	2015
(1)	(4)
Perumahan dan Fasilitas Rumah Tangga	120.029,64
Aneka Barang Jasa	65.908,63
Pakaian, Alas Kaki, Tutup Kepala	16.320,70
Barang Tahan Lama	32.536,68
Pajak dan Asuransi	4.363,23
Keperluan Pesta	93.605,84

*Sumber :*      *Survei Sosial Ekonomi Nasional (Susenas)*



**Tabel** 9.3.3. **Persentase Rumah Tangga Menurut Kelompok Pengeluaran Per Kapita dan Klasifikasi Daerah Tempat Tinggal Tahun 2016**  
**Percentage of Households by Per Capita Expenditure Groups and Residential Classification Year 2016**

Kelompok Pengeluaran	Perkotaan	Perdesaan
(1)	(2)	(3)
150.000-199.999	40,00	60,00
200.000-299.999	65,18	34,82
300.000-499.999	52,87	47,13
500.000-749.999	49,26	50,74
750.000-999.999	50,00	50,00
>= 1.000.000	45,95	54,05
<b>Total</b>	<b>52,50</b>	<b>47,50</b>

Sumber : Survei Sosial Ekonomi Nasional (Susenans)

**Tabel** 9.3.4. **Rata-Rata Pengeluaran Per Kapita Menurut Kelompok Pengeluaran di Kabupaten Lombok Timur Tahun 2016 (Rupiah)**  
**Average Per Capita Expenditure by Expenditure Group in Lombok Timur Regency 2016 (Rupiah)**

Kelompok Pengeluaran	Makanan	Non Makanan	Total
(1)	(2)	(3)	(4)
150.000-199.999	113.288	72.087	185.375
200.000-299.999	167.610	91.754	259.364
300.000-499.999	249.257	146.295	395.551
500.000-749.999	388.243	244.169	632.411
750.000-999.999	510.852	355.117	865.969
>= 1.000.000	690.441	679.225	1.369.666
<b>Total</b>	<b>360.110</b>	<b>258.716</b>	<b>618.826</b>

Sumber : Survei Sosial Ekonomi Nasional (Susenas)

## Pendapatan Regional

### Distribusi PDRB (persen)

Struktur ekonomi dapat dilihat dari kontribusi masing-masing kategori terhadap total PDRB.

Sektor pertanian, Kehutanan, dan Perikanan memberikan nilai terbesar.



### Perkembangan PDRB

Dilihat dari PDRB atas dasar harga konstan, nilai PDRB dari tahun ke tahun terus meningkat. Laju tahun 2014 ke 2015 sekitar 5,91 persen.

### PDRB per Kapita

Nilai PDRB dibagi dengan jumlah penduduk disebut PDRB per kapita. Pada tahun 2015 nilainya mencapai 12,2 juta per tahun.



<http://lomboktimurkab.bps.go.id>

**ULASAN****DESCRIPTION**

Pendapatan Domestik Regional Bruto (PDRB) merupakan seluruh nilai tambah yang diciptakan dari berbagai aktifitas ekonomi di suatu wilayah pada periode tertentu. Penghitungan PDB/PDRB tahun 2014 menggunakan tahun dasar baru (tahun dasar 2010 menggantikan tahun dasar 2000) dengan basis SNA 2008. Salah satu implikasi penggunaan SNA 2008 adalah perubahan nominal dan perubahan klasifikasi PDRB dari 9 sektor menjadi 17 kategori.

*Gross Regional Domestic Product (GDP) is the entire value added created from a variety of economic activity in a region at a certain period. The calculation of GDP / GRDP in 2014 using a new base year (base year 2010 to replace the base year 2000) on the basis of SNA 2008. One of the implications of the use of SNA 2008 was nominal changes and changes in the classification of the GDP of 9 sector into 17 categories.*

PDRB atas dasar harga berlaku (adh) Kabupaten Lombok Timur tahun 2016 mencapai 16,04 triliun rupiah. Angka ini menunjukkan peningkatan sekitar 1,5 triliun dari keadaan tahun 2015 yang mencapai 14,49 triliun.

*GDP at current prices (adh) Lombok Timur Regency in 2015 reached 14.24 trillion rupiah. This figure shows an increase of about 1.47 trillion from the state in 2014 which reached 12.77 trillion.*

Struktur ekonomi suatu daerah dapat dilihat dari kontribusi masing-masing kategori terhadap pembentukan PDRB. Angka PDRB Lombok Timur menunjukkan bahwa kategori pertanian, kehutanan, dan perikanan memiliki kontribusi terbesar pembentukan PDRB. Pada tahun 2016, lebih dari seperempat (28,35 persen) PDRB Lombok Timur berasal dari kategori pertanian. Meskipun dari tahun ke tahun persentase ini semakin mengecil dengan pergerakan yang 'halus'. Secara umum menunjukkan secara perlahan kecenderungan usaha di sektor pertanian semakin berkurang.

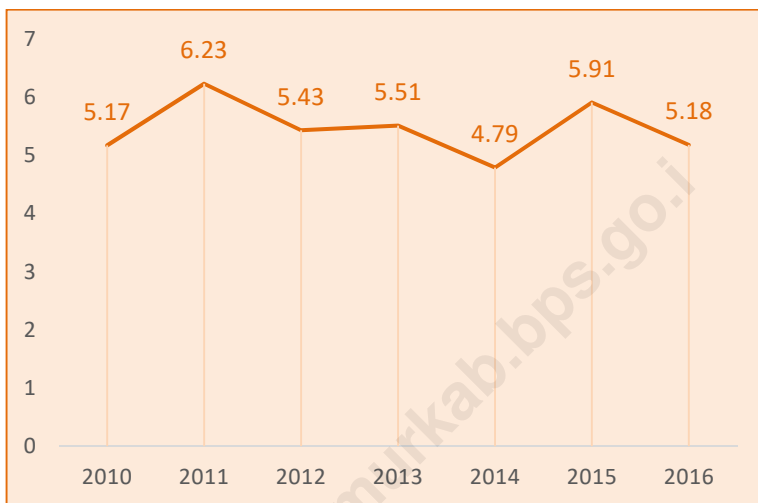
*The economic structure of an area can be seen from the contribution of each category to the GDP formation. Lombok Timur PDRB Figures show that the category of agriculture, forestry and fishing contributed most to the formation of GDP. In 2016, more than a quarter (28.35 percent) GRDP of Lombok Timur comes from agriculture category. Although over the years this percentage is getting smaller by the movement of the 'delicate'. Generally show gradual tendency of enterprises in the agricultural sector on the wane.*

Selain itu, PDRB atas dasar harga konstan (adk) biasanya digunakan untuk melihat pertumbuhan ekonomi di suatu daerah. Laju Pertumbuhan ekonomi kabupaten Lombok Timur pada tahun 2016 mencapai 5,18 persen.

*In addition, GDP at constant prices (adk) is usually used to see economic growth in a region. Economic growth rate of Lombok Timur Regency in 2016 reached 5.18 percent.*

<http://lomboktimurkab.bps.go.id>

**Grafik 10**  
**Laju Pertumbuhan PDRB ADHK Kabupaten Lombok Timur, 2010 - 2016**



<http://lomboktimurkab.bps.go.id>



## **10.1. ATAS DASAR HARGA BERLAKU / *CURRENT* *MARKET PRICE***

<http://lomboktimurkab.bps.go.id>

<http://lomboktimurkab.bps.go.id>

**Tabel 10.1.1. Produk Domestik Regional Bruto Atas Dasar Harga Berlaku (juta rupiah) Menurut Kategori di Kabupaten Lombok Timur, 2014 – 2016**

**Gross Domestic Regional Product at Current Price (million rupiahs) By Category in Lombok Timur Regency, 2014 - 2016**

Kategori	2014	2015	2016
(1)	(2)	(3)	(4)
Pertanian, Kehutanan, dan Perikanan	3.619.221,28	4.120.459,11	4.548.380,23
Pertambangan dan Penggalian	733.258,64	840.644,93	946.880,39
Industri Pengolahan	1.118.172,23	1.151.382,95	1.214.225,28
Pengadaan Listrik dan Gas	7.800,55	9.293,01	11.204,03
Pengadaan Air, Pengelolaan Sampah, Limbah dan Daur Ulang	10.999,33	1.1941,2	13.409,55
Konstruksi	139.1153,5	1.605.300,64	1.813.359,51
Perdagangan Besar dan Eceran; Reparasi Mobil dan Sepeda Motor	2.054.402,37	2.345.830,56	2.649.432,91
Transportasi dan Pergudangan	567.113,64	633.558,53	687.583,82
Penyediaan Akomodasi dan Makan Minum	124.864,05	139.762,27	159.319,65
Informasi dan Komunikasi	226.795,69	242.854,81	266.735,37
Jasa Keuangan dan Asuransi	299.001,04	340.862,12	400.705,13
Real Estate	467.038,49	519.728,79	586.851,85
Jasa Perusahaan	14.770,98	16.223,67	18.133,89
Administrasi Pemerintahan, Pertahanan dan Jaminan Sosial Wajib	1.012.916,85	1.144.281,74	121.1010,2
Jasa Pendidikan	688.340,99	772.402,48	85.7390,4
Jasa Kesehatan dan Kegiatan Sosial	276.266,42	307.919,25	335.427,11
Jasa lainnya	257.106,15	291.396,21	324.394,05
<b>Jumlah</b>	<b>12.869.222,21</b>	<b>14.493.842,27</b>	<b>16.044.443,37</b>

Sumber : *Badan Pusat Statistik*

**Tabel 10.1.2. Distribusi Persentase Produk Domestik Regional Bruto Atas Dasar Harga Berlaku Menurut Kategori di Kabupaten Lombok Timur, 2014 – 2016**

*Percentage of Gross Domestic Regional Product at Current Market Prices by Category in Lombok Timur Regency, 2014 - 2016*

Kategori	2014	2015	2016
(1)	(2)	(3)	(4)
Pertanian, Kehutanan, dan Perikanan	27,92	27,90	28,35
Pertambangan dan Penggalian	5,74	5,90	5,9
Industri Pengolahan	8,78	8,15	7,57
Pengadaan Listrik dan Gas	0,06	0,06	0,07
Pengadaan Air, Pengelolaan Sampah, Limbah dan Daur Ulang	0,08	0,08	0,08
Konstruksi	10,90	11,42	11,3
Perdagangan Besar dan Eceran; Reparasi Mobil dan Sepeda Motor	15,80	15,87	16,51
Transportasi dan Pergudangan	4,44	4,41	4,29
Penyediaan Akomodasi dan Makan Minum	0,98	0,98	0,99
Informasi dan Komunikasi	1,78	1,71	1,66
Jasa Keuangan dan Asuransi	2,34	2,39	2,5
Real Estate	3,66	3,60	3,66
Jasa Perusahaan	0,11	0,11	0,11
Administrasi Pemerintahan, Pertahanan dan Jaminan Sosial Wajib	7,92	7,90	7,55
Jasa Pendidikan	5,37	5,40	5,34
Jasa Kesehatan dan Kegiatan Sosial	2,13	2,13	2,09
Jasa lainnya	1,99	1,99	2,02
<b>Jumlah</b>	<b>100,00</b>	<b>100,00</b>	<b>100,00</b>

Sumber : Badan Pusat Statistik

## **10.2. ATAS DASAR HARGA KONSTAN / *CONSTANT* *PRICE***

<http://lomboktimurkab.bps.go.id>

<http://lomboktimurkab.bps.go.id>

**Tabel 10.2.1. Produk Domestik Regional Bruto Atas Dasar Harga Konstan Tahun 2010 (juta rupiah) Menurut Kategori di Kabupaten Lombok Timur, 2014 – 2016**  
**Gross Domestic Regional Prodcuy at Constant Price 2010 by Category at Lombok Timur Regency, 2014-2016**

Kategori	2014	2015	2016
(1)	(2)	(3)	(4)
Pertanian, Kehutanan, dan Perikanan	3.278.882,71	3.459.995,29	3.521.782,34
Pertambangan dan Penggalian	673.784,04	733.283,74	801.356,34
Industri Pengolahan	1.034.399,89	1.054.444,27	1.076.932,91
Pengadaan Listrik dan Gas	9.937,34	10.375,51	11.396,34
Pengadaan Air, Pengelolaan Sampah, Limbah dan Daur Ulang	8.626,21	8.976,24	9.556,29
Konstruksi	1.287.433,88	1.383.924,01	1.512.983,22
Perdagangan Besar dan Eceran; Reparasi Mobil dan Sepeda Motor	1.714.906,85	1.837.606,71	1.970.728,71
Transportasi dan Pergudangan	50.2192,5	527.737,18	547.311,73
Penyediaan Akomodasi dan Makan Minum	96.278,25	102.443,59	110.062,47
Informasi dan Komunikasi	222.155,18	23.9878,1	262.838,52
Jasa Keuangan dan Asuransi	247.931,05	272.208,47	305.588,69
Real Estate	36.6833,4	389.789,89	421.100,00
Jasa Perusahaan	12.532,89	13.143,61	14.093,12
Administrasi Pemerintahan, Pertahanan dan Jaminan Sosial Wajib	743.802,25	771.073,51	789.577,18
Jasa Pendidikan	566.318,97	598.975,37	631.698,88
Jasa Kesehatan dan Kegiatan Sosial	248.563,59	264.349,72	279.900,53
Jasa lainnya	234.996,84	249.251,97	268.376,96
<b>Jumlah</b>	<b>11.249.575,84</b>	<b>11.917.457,17</b>	<b>12.535.284,22</b>

Sumber : Badan Pusat Statistik

**Tabel** 10.2.2. Laju Pertumbuhan Produk Domestik Regional Bruto Atas Dasar  
**Table** Harga Konstan Tahun 2010 Menurut Kategori di Kabupaten  
 Lombok Timur, 2014 – 2016  
*Growth of Gross Domestic Regional Product at Contant Price Year  
 2010 by Category at Lombok Timur Regency, 2014-2016*

Kategori	2014	2015	2016
(1)	(2)	(3)	(4)
Pertanian, Kehutanan, dan Perikanan	1,98	5,2	1,79
Pertambangan dan Penggalian	6,16	8,83	9,28
Industri Pengolahan	1,68	2,54	2,13
Pengadaan Listrik dan Gas	39,05	0,85	9,84
Pengadaan Air, Pengelolaan Sampah, Limbah dan Daur Ulang	5,04	4,06	6,46
Konstruksi	6,26	8,7	9,33
Perdagangan Besar dan Eceran; Reparasi Mobil dan Sepeda Motor	7,67	6,36	7,24
Transportasi dan Pergudangan	6,86	5,1	3,71
Penyediaan Akomodasi dan Makan Minum	6,59	6,4	7,44
Informasi dan Komunikasi	5,98	7,98	9,57
Jasa Keuangan dan Asuransi	8,01	9,79	12,26
Real Estate	5,51	6,26	8,03
Jasa Perusahaan	6,46	4,87	7,22
Administrasi Pemerintahan, Pertahanan dan Jaminan Sosial Wajib	5,93	3,67	2,4
Jasa Pendidikan	6,73	5,77	5,46
Jasa Kesehatan dan Kegiatan Sosial	6,43	6,35	5,88
Jasa lainnya	5,13	6,07	7,67
<b>Jumlah</b>	<b>4,79</b>	<b>5,91</b>	<b>5,18</b>

Sumber : Badan Pusat Statistik



## Perbandingan Antarwilayah

### Jumlah Penduduk



### Persentase Penduduk Miskin

Tiga kabupaten/kota dg persentase penduduk miskin tertinggi.



### Indeks Pembangunan Manusia

Tiga kabupaten/kota dg nilai IPM tertinggi.



### Tingkat Pengangguran Terbuka

Tiga kabupaten/kota dg Tingkat Pengangguran Terbuka tertinggi.



### Laju Pertumbuhan PDRB\*

Tiga kabupaten/kota dg Laju Pertumbuhan PDRB tertinggi.



\* tanpa tambang

<http://lomboktimurkab.bps.go.id>

**ULASAN**

Dilihat dari jumlah penduduk, Lombok Timur merupakan kabupaten di wilayah Nusa Tenggara Barat (NTB) dengan jumlah penduduk terbanyak, Lebih dari satu juta jiwa, Lebih tepatnya, menurut data proyeksi penduduk, diperkirakan mencapai 1.173.781 jiwa pada tahun 2016, Jumlah tersebut hampir mencapai seperempat total penduduk NTB, Juga setara dengan lebih dari sepertiga penduduk Pulau Lombok.

Dengan jumlah penduduk yang cukup banyak, permasalahan kemiskinan juga menjadi beban yang cukup berat, Dengan persentase penduduk miskin sekitar 18,46 persen, Lombok Timur berada pada peringkat kedua persentase penduduk miskin terbesar, Namun, jika dilihat dari jumlahnya total penduduk miskin Lombok Timur merupakan yang terbanyak di NTB, Sekitar 216 ribu penduduk berada dibawah garis kemiskinan.

Dari sisi pembangunan manusia yang digambarkan melalui Indeks Pembangunan Manusia (IPM), Lombok Timur berada pada peringkat 3 terbawah, Nilai IPM Lombok Timur yakni 63,22 poin.

**DESCRIPTION**

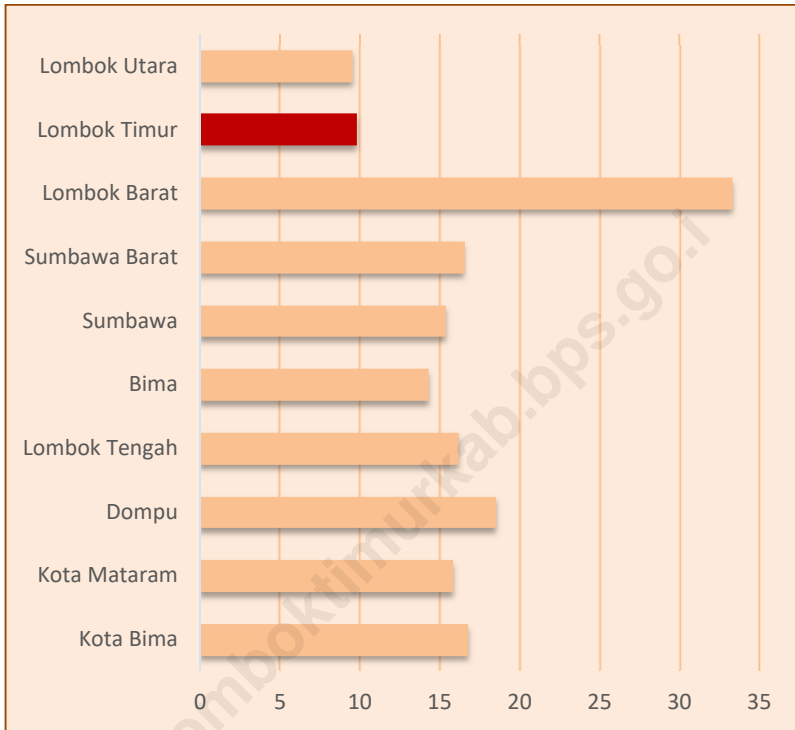
*Judging from the number of residents, the Lombok Timur Reveny in Nusa Tenggara Barat (NTB) with the largest population, More than one million inhabitants, More precisely, according to population projections, estimated at 1,164,018 inhabitants in 2015, The amount is nearly one-fourth of the total population in NTB, Also equivalent to more than a third residents of the island of Lombok.*

*With a population that is quite a lot, the problem of poverty has also become a heavy burden, With the percentage of poor population of about 18,46 percent, Lombok Timur is ranked the second largest percentage of poor people, However, when viewed from the total number of poor people in Lombok Timur is the largest in the province, Around 216 thousand of the population was below the poverty line.*

*In terms of human development which is illustrated by the Human Development Index (HDI), Lombok Timur is ranked third lowest, HDI of Lombok Timur namely 63.22 points*

<http://lomboktimurkab.bps.go.id>

**Grafik 11**  
**Persentase Penduduk Miskin Menurut Kabupaten/Kota, 2015**



<http://lomboktimurkab.bps.go.id>

## **11.1. KEPENDUDUKAN / *POPULATION CONDITION***

<http://lomboktimurkab.bps.go.id>

<http://lomboktimurkab.bps.go.id>



**Tabel 11.1.1. Jumlah Penduduk Pertengahan Tahun (orang) Menurut Kabupaten/Kota di Propinsi Nusa Tenggara Barat, 2016 – 2016**  
**Population Mid-Year (person) by Regency / City in Nusa Tenggara Barat Province, 2016 - 2016**

Kabupaten/Kota	2014	2015	2016
(1)	(2)	(3)	(4)
Lombok Barat	644.586	654.892	665.132
Lombok Tengah	903.432	912.879	922.088
Lombok Timur	1.153.773	1.164.018	1.173.781
Sumbawa	436.599	441.102	445.503
Dompu	234.665	238.386	241.888
Bima	463.419	468.682	473.890
Sumbawa Barat	129.724	133.391	137.072
Lombok Utara	210.133	212.265	214.393
Kota Mataram	441.064	450.226	459.314
Kota Bima	156.400	159.736	163.101
<b>Nusa Tenggara Barat</b>	<b>4.773.795</b>	<b>4.835.577</b>	<b>4.896.162</b>

Sumber : *Proyeksi Penduduk Nusa Tenggara Barat*

**Tabel**  
**Table**

**11.1.2. Persentase Penduduk Miskin Menurut Kabupaten/Kota di  
Propinsi Nusa Tenggara Barat, 2015 – 2016**  
**Percentage of Poor People by Regency/City at Nusa Tenggara  
Barat Province, 2015-2016**

Kabupaten/Kota	2015	2016
(1)	(2)	(3)
Lombok Barat	17.38	16.73
Lombok Tengah	16.26	15.80
Lombok Timur	19.14	18.46
Sumbawa	16.73	16.12
Dompu	15.11	14.23
Bima	15.78	15.31
Sumbawa Barat	16.97	16.50
Lombok Utara	34.13	33.21
Kota Mataram	10.45	9.80
Kota Bima	9.85	9.51
<b>Nusa Tenggara Barat</b>	<b>17.10</b>	<b>16.48</b>

*Sumber :* Badan Pusat Statistik Prov, Nusa Tenggara Barat

**Tabel**  
**Table**      **11.1.3. Indeks Pembangunan Manusia (IPM) Menurut Kabupaten/Kota di Prov, Nusa Tenggara Barat, 2015-2016**  
*Human Development Index by Regency/City at Nusa Tenggara Barat Province, 2015-2016*

Kabupaten/Kota	2015	2016
(1)	(2)	(3)
Lombok Barat	64,62	65.55
Lombok Tengah	62,74	63.22
Lombok Timur	62,83	63.70
Sumbawa	63,91	64.89
Dompu	64,56	65.48
Bima	63,48	64.15
Sumbawa Barat	68,38	69.26
Lombok Utara	61,15	62.24
Kota Mataram	76,37	77.20
Kota Bima	72,99	73.67
<b>Nusa Tenggara Barat</b>	<b>65,19</b>	<b>65.81</b>

*Sumber :*      *Badan Pusat Statistik Prov, Nusa Tenggara Barat*

<http://lomboktimurkab.bps.go.id>

## **11.2. PEREKONOMIAN / *ECONOMICS CONDITION***

<http://lomboktimurkab.bps.go.id>

<http://lomboktimurkab.bps.go.id>

**Tabel 11.2.1. Laju Pertumbuhan Produk Domestik Regional Bruto Atas Dasar Harga Konstan Tahun 2010 (Tanpa Tambang) Menurut Kabupaten/Kota di Prov, Nusa Tenggara Barat, 2014 – 2016**  
*Groth of Gross Domestic Regional Bruto at Constant Price Year 2010 (Without Mining) by Regency/City at Nusa Tenggara Barat Province, 2014-2016*

Kabupaten/Kota	2014	2015	2016
(1)	(2)	(3)	(4)
Lombok Barat	5,70	6,39	5,73
Lombok Tengah	6,28	5,58	5,67
Lombok Timur	4,80	5,94	5,18
Sumbawa	6,63	6,43	5,26
Dompu	5,54	6,16	5,40
Bima	6,01	6,27	4,69
Sumbawa Barat	-1,31	107,07	7,14
Lombok Utara	4,59	4,73	4,99
Kota Mataram	8,10	7,99	8,06
Kota Bima	5,89	5,76	5,78
<b>Nusa Tenggara Barat</b>	<b>6,28</b>	<b>6,36</b>	<b>5,71</b>

Sumber : Badan Pusat Statistik Prov, Nusa Tenggara Barat

# DATA

MENCERDASKAN BANGSA

----- *Enlighten the Nation* -----



Badan Pusat Statistik  
Kabupaten Lombok Timur

📍 Jl. TGH. Zainuddin Abdul Majid, No.70, Selong 83612

✉ bps5203@bps.go.id 📞 (0376) 22162

