

NEGERI KATON DALAM ANGKA 2015



<http://pesawarankab.bps.go.id>



NEGERI KATON DALAM ANGKA 2015

<http://pesawarankab.bps.go.id/>
<http://pesawarankab.bps.go.id/>

NEGERI KATON DALAM ANGKA 2015

ISBN : 978-602-72168-1-5
Nomor Publikasi : 18096.1509
Katalog BPS : 1102001.1809060
Ukuran Buku : 15 cm x 21 cm
Jumlah Halaman : xv + 96 halaman

Naskah : BPS Kabupaten Pesawaran

Penyunting : BPS Kabupaten Pesawaran

Gambar Sampul : BPS Kabupaten Pesawaran

Diterbitkan Oleh : BPS Kabupaten Pesawaran

Dicetak Oleh : CV Jaya Wijaya

Boleh dikutip dengan menyebutkan sumbernya

**LAMBANG DAERAH
KABUPATEN PESAWARAN**



ARTI LAMBANG DAERAH

KABUPATEN PESAWARAN

1. PESAWARAN:

Diambil dari nama sebuah gunung yang tegak megah di bagian tengah dan barat Kabupaten Pesawaran. Kaki Gunung Pesawaran adalah Gunung Nebak atau Pematang Nebak, Pematang Tanggung dan Pematang Sukma Hilang. Di bawah gunung dan bukit inilah terhampar 7 kecamatan yang tergabung di Kabupaten Pesawaran.

2. PAYUNG :

Payung menurut arti secara harfiah sarana untuk berlindung dari terik matahari dan hujan sedangkan pengertian payung dalam konteks sarana adat istiadat (Payung Balak) adalah sebagai lambang yang identik dengan seorang Raja/Pemimpin rakyat yang harus dapat mengayomi atau melindungi rakyatnya. Payung lima ruas yang dimaksud dalam lambang ini adalah : seorang Pemimpin harus dapat mengayomi atau melindungi rakyatnya dengan senantiasa bersandarkan lima prinsip nilai dalam masyarakat adat Lampung (Piil-Pesengiri, Sakai Sambayan, Nemui-Nyimah, Nengan-Nyampur dan Bejuluk-Buadok).

3. SIGER:

Siger (Siger Pepadun dan Siger Sai batin) berwarna kuning emas yang merupakan Lambang mahkota keagungan adat dan budaya masyarakat Lampung Pepadun dan Sai Batin yang menggambarkan satu kesatuan yang tidak dapat terpisahkan.

4. PERISAI:

Memiliki arti yang mendasar memiliki falsafah pertahanan dan naungan berdasarkan Pancasila.

5. AKSARA LAMPUNG:

Tulisan "PESAWARAN" menggunakan aksara Lampung merupakan bentuk kecintaan kita masyarakat Pesawaran untuk tetap menjaga, mempelajari, menggunakan, dan melestarikan Aksara Lampung.

6. GUNUNG PESAWARAN:

Melambangkan kesuburan pegunungan daerah Pesawaran, dengan tiga puncak Gunung Betung, Gunung Pesawaran dan Gunung Ratai. Gunung Pesawaran berada di tengah dilihat dari arah Kabupaten Pesawaran.

7. PERAHU ATAU JUNG:

Melambangkan Pemerintahan yang kuat menuju suatu tata pemerintahan yang baik di masa mendatang dan menggambarkan semangat masyarakat Kabupaten Pesawaran untuk terus maju.

8. MOTO ANDAN JEJAMA:

Andan Jejama berasal dari kata “Andan” yang artinya memelihara atau menjaga dengan baik sedangkan “Jejama” artinya bersama-sama, jadi Andan Jejama memiliki arti memelihara atau menjaga dengan baik secara bersama-sama.

9. GARIS AIR LAUT:

Garis Air Laut terdiri dari tiga garis air laut biru melambangkan wilayah laut Kabupaten yang luas, kaya dan alami sebagai sumber kesejahteraan masyarakat daerah pantai, dengan kekayaan laut yang dimiliki Kabupaten Pesawaran.

10. WARNA MERAH:

Merupakan manifestasi keberanian, kebulatan tekad atas semua keinginan dan keteguhan hati seluruh masyarakat untuk berjuang sungguh-sungguh mewujudkan Kabupaten Pesawaran dan mengisinya dengan karya nyata di dalam menggapai semua harapan menuju masyarakat yang adil, makmur dan sejahtera.

11. WARNA HIJAU:

Sebagai lambang kehidupan, kesuburan tanah dan pepohonan yang Allah SWT berikan kepada masyarakat Pesawaran untuk dijaga dan dikelola demi kesejahteraan dan kemajuan bersama, juga sebagai makna kedamaian hati, ketentraman jiwa dan harmonisnya masyarakat yang hidup di Kabupaten Pesawaran.

12. WARNA PUTIH:

sebagai lambang kesucian hati, ketulusan niat, kecintaan murni untuk memulai semua langkah dalam membangun di dalam menjalankan roda pemerintahan

<http://pesawarankab.bps.go.id>
<http://pesawarankab.bps.go.id/>

KATA PENGANTAR

Syukur Alhamdulillah dipanjatkan kehadirat Allah SWT atas penerbitan publikasi Kecamatan Negeri Katon Dalam Angka Tahun 2015. Publikasi ini merupakan penerbitan yang berhasil disusun oleh Koordinator Statistik Kecamatan (Mantri Statistik) Negeri Katon.

Publikasi ini memuat data-data pokok tentang potensi yang ada di Kecamatan Negeri Katon. Penyusunan dan penyajian tabel-tabel yang ada, disesuaikan dengan ketersediaan data pada sumber data. Hal ini dimaksudkan agar data yang disajikan dapat dipahami dalam penggunaan/pemanfaatannya bagi konsumen data.

Ucapan terima kasih disampaikan kepada Bapak Camat Negeri Katon dan semua pihak yang telah membantu dalam upaya pelaksanaan dan penerbitan, sehingga publikasi ini dapat diselesaikan dengan baik.

Semoga publikasi ini dapat bermanfaat bagi kita semua, guna menunjang pembangunan yang sedang dan akan kita laksanakan.

Negeri Katon, November 2015
KSK Negeri Katon,

EKO PRIADI
NIP. 19661204 199003 1 002

DAFTAR ISI

-	Lambang Daerah Kabupaten Pesawaran.....	iii
-	Arti Lambang Daerah Kabupaten Pesawaran.....	v
-	Kata Pengantar	viii
-	Daftar Isi	ix
-	Daftar Tabel	x
-	Penjelasan Umum	xv
BAB I	KEADAAN GEOGRAFI DAN IKLIM.....	1
BAB II	PEMERINTAHAN	9
BAB III	PENDUDUK DAN KETENAGAKERJAAN	19
BAB IV	SOSIAL	25
BAB V	PERTANIAN	49
BAB VI	PERINDUSTRIAN DAN ENERGI	51
BAB VII	PERDAGANGAN	63
BAB VIII	TRANSPORTASI, KOMUNIKASI, DAN PARIWISATA	71
BAB IX	KEUANGAN DAN HARGA	79

DAFTAR TABEL

BAB I KEADAAN GEOGRAFI DAN IKLIM

Tabel 1.1.	Letak Kecamatan Negeri Katon Menurut Batas Wilayah , 2014 ..	3
Tabel 1.2.	Luas Kecamatan Negeri Katon Menurut Desa/Kelurahan, 2014 .	4
Tabel 1.3.	Luas Kecamatan Negeri Katon Menurut Desa/Kelurahan dan Jenis Lahan (Ha), 2014	5
Tabel 1.4.	Rata-rata Ketinggian Dari Permukaan Laut Menurut Desa /Kelurahan di Kec. Negeri Katon , 2014	6
Tabel 1.5.	Letak Geografis Menurut Desa/Kelurahan dan Pantai Bukan di Kecamatan Negeri Katon, 2014	7
Tabel 1.6.	Jarak Desa Ke Kantor Kecamatan dan Kabupaten Menurut Desa/Kelurahan, 2014	8

BAB II PEMERINTAHAN

Tabel 2.1.	Klasifikasi Desa/Kelurahan Di Kecamatan Negeri Katon Dirinci Per Desa/Kelurahan, 2014	11
Tabel 2.2.	Status Di Kecamatan Negeri Katon Menurut Desa/Kelurahan, 2014	12
Tabel 2.3.	Banyaknya Dusun, RW, dan RT Menurut Desa/Kelurahan di Kecamatan Negeri Katon, 2014	13
Tabel 2.4.	Banyaknya Pamong dan Perangkat Kampung Menurut Desa/Kelurahan dan Jenis Jabatan di Kecamatan Negeri Katon, 2014	14
Tabel 2.5.	Banyaknya Pamong dan Perangkat Kampung Menurut Desa/Kelurahan dan Tingkat Pendidikan di Kecamatan Negeri Katon, 2014	15
Tabel 2.6.	Banyaknya Bangunan Rumah Menurut Desa/Kelurahan dan Kualitasnya di Kecamatan Negeri Katon, 2014	16
Tabel 2.7.	Banyaknya Bangunan Rumah Menurut Desa/Kelurahan dan Sumber Listrik yang Digunakan di Kecamatan Negeri Katon, 2014	17

BAB III PENDUDUK DAN KETENAGAKERJAAN

Tabel 3.1. Kepadatan Penduduk Menurut Desa/Kelurahan di Kecamatan Negeri Katon, 2014 21

Tabel 3.2. Jumlah Penduduk Menurut Desa/Kelurahan, Jenis Kelamin, dan Sex Ratio di Kecamatan Negeri Katon, 2014 22

Tabel 3.3. Penduduk Menurut Kelompok Umur, Jenis Kelamin Dan Sex Ratio di Kecamatan Negeri Katon, 2014 23

BAB IV S O S I A L

Tabel 4.1. Banyaknya Sekolah Menurut Desa/Kelurahan dan Tingkatannya di Kecamatan Negeri Katon, 2014 27

Tabel 4.2. Banyaknya Sekolah, Murid, dan Guru TK Negeri dan Swasta Menurut Desa/Kelurahan di Kecamatan Negeri Katon, 2014..... 28

Tabel 4.3. Banyaknya Sekolah dan Murid SD Negeri Menurut Desa/Kelurahan di Kecamatan Negeri Katon, 2014..... 29

Tabel 4.4. Banyaknya Sekolah, Murid, dan Guru SLTP Negeri Menurut Desa/Kelurahan di Kecamatan Negeri Katon, 2014..... 30

Tabel 4.5. Banyaknya Sekolah, Murid, dan Guru SLTP Swasta Menurut Desa/Kelurahan di Kecamatan Negeri Katon, 2014..... 31

Tabel 4.6. Banyaknya Sekolah, Murid, dan Guru SLTA Negeri Menurut Desa/Kelurahan di Kecamatan Negeri Katon, 2014..... 32

Tabel 4.7. Banyaknya Sekolah, Murid, dan Guru SLTA Swasta Menurut Desa/Kelurahan di Kecamatan Negeri Katon, 2014..... 33

Tabel 4.8. Banyaknya Sekolah, Murid, dan Guru SMK Negeri Menurut Desa/Kelurahan di Kecamatan Negeri Katon, 2014..... 34

Tabel 4.9. Banyaknya Sekolah, Murid, dan Guru SMK Swasta Menurut Desa/Kelurahan di Kecamatan Negeri Katon, 2014..... 35

Tabel 4.10. Banyaknya Lembaga Pendidikan Agama Islam Negeri dan Swasta Menurut Desa/Kelurahan di Kecamatan Negeri Katon, 2014 36

Tabel 4.11. Banyaknya Sekolah, Murid, dan Guru Raudatul Athfal (RA) Menurut Desa/Kelurahan di Kecamatan Negeri Katon, 2014..... 37

Tabel 4.12. Banyaknya Sekolah, Murid, dan Guru Ibtidaiyah Negeri Menurut Desa/Kelurahan di Kecamatan Negeri Katon, 2014..... 38

Tabel 4.13.	Banyaknya Sekolah, Murid, dan Guru Ibtidaiyah Swasta Menurut Desa/Kelurahan di Kecamatan Negeri Katon, 2014.....	39
Tabel 4.14.	Banyaknya Sekolah, Murid, dan Guru Tsanawiyah Negeri Menurut Desa/Kelurahan di Kecamatan Negeri Katon, 2014.....	40
Tabel 4.15.	Banyaknya Sekolah, Murid, dan Guru Tsanawiyah Swasta Menurut Desa/Kelurahan di Kecamatan Negeri Katon, 2014.....	41
Tabel 4.16.	Banyaknya Sekolah, Murid, dan Guru Aliyah Negeri Menurut Desa/Kelurahan di Kecamatan Negeri Katon, 2014.....	42
Tabel 4.17.	Banyaknya Sekolah, Murid, dan Guru Aliyah Swasta Menurut Desa/Kelurahan di Kecamatan Negeri Katon, 2014.....	43
Tabel 4.18.	Banyaknya Sarana Kesehatan Menurut Desa/Kelurahan di Kecamatan Negeri Katon, 2014	44
Tabel 4.19.	Jumlah Tenaga Kesehatan Menurut Desa/Kelurahan di Kecamatan Negeri Katon, 2014	45
Tabel 4.20.	Banyaknya Tempat Ibadah Menurut Desa/Kelurahan di Kecamatan Negeri Katon, 2014	46
Tabel 4.21.	Banyaknya Nikah, Cerai, Talak, dan Rujuk Menurut Desa/Kelurahan di Kecamatan Negeri Katon, 2014.....	47
Tabel 4.22.	Banyaknya Sarana/Lapangan Olah Raga Menurut Desa/Kelurahan di Kecamatan Negeri Katon, 2014.....	48
Tabel 4.23.	Banyaknya Alun-Alun, Tempat Rekreasi, dan Penyewaan VCD Menurut Desa/Kelurahan di Kecamatan Negeri Katon, 2014.....	49
Tabel 4.24.	Banyaknya Lembaga Pendidikan Non Formal Menurut Desa/Kelurahan dan Jenis Lembaga di Kecamatan Negeri Katon, 2014.....	50

BAB V PERTANIAN

Tabel 5.1.	Luas Lahan Sawah Menurut Desa/Kelurahan dan Jenis Pengairan (Ha), 2014	53
Tabel 5.2.	Luas Lahan Sawah Menurut Desa/Kelurahan dan Pengairan di Kecamatan Negeri Katon, 2014 (Hektar)	54
Tabel 5.3.	Luas Lahan Bukan Sawah Menurut Desa/Kelurahan dan Penggunaan (Ha), 2014.....	55
Tabel 5.4.	Luas Panen, Produksi, dan Produktivitas Padi (Padi Sawah dan Padi Ladang) Menurut Desa/Kelurahan di Kecamatan Negeri Katon, 2014.....	56
Tabel 5.5.	Luas Tanam dan Produksi Ubi Kayu dan Ubi Jalar Menurut Desa/Kelurahan di Kecamatan Negeri Katon, 2014.....	57

Tabel 5.6.	Luas Areal, Produksi, dan Produktivitas Tanaman Perkebunan Rakyat Menurut Jenis Komoditi di Kecamatan Negeri Katon, 2014	58
Tabel 5.7.	Luas Areal dan Produksi Tanaman Kakao Menurut Desa/Kelurahan di Kecamatan Negeri Katon, 2014.....	59
Tabel 5.8.	Populasi Ternak Menurut Desa/Kelurahan dan Jenis Ternak di Kecamatan Negeri Katon, 2014	60
Tabel 5.9.	Populasi Unggas Menurut Desa/Kelurahan dan Jenis Unggas di Kecamatan Negeri Katon, 2014	61

BAB VI PERINDUSTRIAN DAN ENERGI

Tabel 6.1.	Banyaknya Industri Kerajinan Rakyat Menurut Desa/Kelurahan di Kecamatan Negeri Katon, 2014	65
Tabel 6.2.	Banyaknya Tenaga Kerja Industri Kerajinan Rakyat Menurut Desa/Kelurahan di Kecamatan Negeri Katon, 2014.....	66
Tabel 6.3.	Banyaknya Industri Kecil Menurut Desa/Kelurahan di Kecamatan Negeri Katon, 2014	67
Tabel 6.4.	Banyaknya Tenaga Kerja Industri Kecil Menurut Desa/Kelurahan di Kecamatan Negeri Katon, 2014.....	68
Tabel 6.5.	Banyaknya Usaha Pertambangan/Penggalian Menurut Desa/Kelurahan di Kecamatan Negeri Katon, 2014.....	69

BAB VII PERDAGANGAN

Tabel 7.1.	Banyaknya Fasilitas Sarana Perdagangan Menurut Desa/Kelurahan di Kecamatan Negeri Katon, 2014.....	73
Tabel 7.2.	Banyaknya Pasar Menurut Desa/Kelurahan dan Jenis Bangunan di Kecamatan Negeri Katon, 2014	75
Tabel 7.3.	Banyaknya Jasa Perusahaan dan Jasa Perorangan Menurut Desa/Kelurahan dan Jenis Usaha di Kecamatan Negeri Katon, 2014	76
Tabel 7.4.	Banyaknya Jasa Persewaan Peralatan Pesta Menurut Desa/Kelurahan dan Jenis Persewaan di Kecamatan Negeri Katon, 2014.....	77
Tabel 7.5.	Banyaknya Jasa Reparasi dan Perbaikan Menurut Desa/Kelurahan di Kecamatan Negeri Katon, 2014.....	78

BAB VIII TRANSPORTASI, KOMUNIKASI, DAN PARIWISATA

Tabel 8.1.	Panjang Jalan Desa (Km) Menurut Desa/Kelurahan dan Klasifikasi Jalan di Kecamatan Negeri Katon, 2014	81
Tabel 8.2.	Panjang Jalan Desa (Km) Menurut Desa/Kelurahan dan Kondisi Jalan di Kecamatan Negeri Katon, 2014	82
Tabel 8.3.	Banyaknya Kendaraan Menurut Desa/Kelurahan di Kecamatan Negeri Katon, 2014	83

BAB IX KEUANGAN DAN HARGA

Tabel 9.1.	Banyaknya Bank dan Koperasi di Kecamatan Menurut Desa/Kelurahan di Kecamatan Negeri Katon, 2014.....	87
Tabel 9.2.	Harga Produsen Komoditi Tanaman Pangan per Bulan di Kecamatan Negeri Katon (Rp/Kg), 2014	88
Tabel 9.3.	Harga Produsen Produksi Tanaman Perkebunan per Bulan di Kecamatan Negeri Katon (Rp/Kg), 2014	89
Tabel 9.4.	Harga Produsen Telur Menurut Jenis Unggas per Bulan di Kecamatan Negeri Katon (Rp/Kg), 2014	90
Tabel 9.5.	Harga Konsumen Telur Menurut Jenis Unggas per Bulan di Kecamatan Negeri Katon (Rp/Kg), 2014	91
Tabel 9.6.	Harga Konsumen Daging Segar Menurut Jenis Daging per Bulan di Kecamatan Negeri Katon (Rp/Kg), 2014	92
Tabel 9.7.	Harga Produsen Daging Segar Menurut Jenis Ikan per Bulan di Kecamatan Negeri Katon (Rp/Kg), 2014	93
Tabel 9.8.	Harga Konsumen Ikan Segar Menurut Jenis Ikan per Bulan di Kecamatan Negeri Katon (Rp/Kg), 2014	94
Tabel 9.9.	Harga Konsumen Ikan Kering Menurut Jenis Ikan per Bulan di Kecamatan Negeri Katon (Rp/Kg), 2014	95
Tabel 9.10.	Harga Eceran Beberapa Bahan Pokok per Bulan di Kecamatan Negeri Katon (Rp/Satuan), 2014	96

PENJELASAN UMUM

Tanda-tanda, satuan-satuan dan lain-lainnya yang digunakan dalam publikasi ini adalah sebagai berikut:

1. TANDA-TANDA

Data belum tersedia.....	: ...
Data tidak tersedia.....	: -
Data dapat diabaikan.....	: 0
Tanda decimal.....	: ,
Rupiah.....	: Rp.
Meter.....	: m
Meter Persegi.....	: m ²
Meter Kubik.....	: m ³
Kilometer.....	: km
Kilometer	: km ²
Hektar.....	: Ha
Kuintal.....	: ku
Kilogram.....	: kg
Persen.....	: %

2. SATUAN

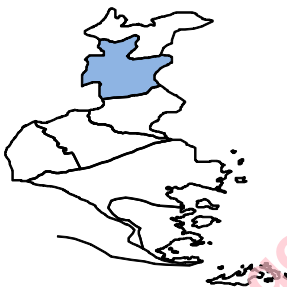
Meter (m).....	: 100 cm
Kilometer (km).....	: 1.000 m
Kuintal (ku).....	: 100 kg
Ton.....	: 1.000 kg

Satuan lain : ekor

I. KEADAAN GEOGRAFI DAN IKLIM



<http://pesawarankab.bps.go.id>
<http://pesawarankab.bps.go.id/>



Tabel 1.1. Letak Kecamatan Negeri Katon Menurut Batas Wilayah, 2014

Arah Mata Angin	Batas-Batas
(1)	(2)
Utara	Kecamatan Tegineneng Kabupaten Pesawaran
Timur	Kecamatan Natar Kabupaten Lampung Selatan
Selatan	Kecamatan Gedong Tataan Kabupaten Pesawaran
Barat	Kecamatan Sukoharjo Kabupaten Tanggamus

Sumber : Kantor Kecamatan Negeri Katon

Tabel 1.2. Luas Kecamatan Negeri Katon Menurut Desa/Kelurahan, 2014

Desa / Kelurahan	Luas		Persentase
	Km ²	Ha	
(1)	(2)	(3)	(4)
1. Purworejo	3,75	375	3,07
2. Kagunganratu	5,50	550	4,50
3. Pujorahayu	4,07	407	3,33
4. Kalirejo	6,00	600	4,91
5. Tanjung Rejo	10,02	1 002	8,20
6. Negerikatun	3,60	360	2,95
7. Negarasaka	6,31	631	5,16
8. Pejambon	7,00	700	5,73
9. Halangan Ratu	7,59	759	6,21
10. Trisno Maju	9,01	901	7,37
11. Lumbi Rejo	12,00	1 200	9,82
12. Roworejo	7,20	720	5,89
13. Sidomulyo	10,95	1 095	8,96
14. Puncokresno	9,50	950	7,77
15. Tri Rahayu	5,00	500	4,09
16. Sinarbandung	3,29	329	2,69
17. Bangun Sari	3,62	362	2,96
18. Karangrejo	3,80	380	3,11
19. Negeri Ulangan Jaya	4,01	401	3,28
Jumlah	122,22	12 222	100,00

Sumber : Kantor Kecamatan Negeri Katon

Tabel 1.3. Luas Kecamatan Negeri Katon Menurut Desa/Kelurahan dan Jenis Lahan (Ha), 2014

Desa / Kelurahan	Lahan Sawah	Lahan Bukan Sawah	Jumlah
(1)	(2)	(3)	(3)
1. Purworejo	213	162	375
2. Kagunganratu	380	670	550
3. Pujorahayu	240	430	407
4. Kalirejo	249	356	600
5. Tanjung Rejo	748	254	1 002
6. Negerikatun	122	178	360
7. Negarasaka	40	560	631
8. Pejambon	65	650	700
9. Halangan Ratu	126	664	759
10. Trisno Maju	100	938	901
11. Lumbi Rejo	237	963	1 200
12. Roworejo	327	873	720
13. Sidomulyo	560	501	1 095
14. Pongokresno	278	891	950
15. Tri Rahayu	200	550	500
16. Sinarbandung	105	245	329
17. Bangun Sari	47	316	362
18. Karangrejo	204	171	380
19. Negeri Ulangan Jaya	27	573	401
Jumlah	4 268	9 945	12 222

Sumber : Kantor Kecamatan Negeri Katon

Tabel 1.4. Rata-Rata Ketinggian dari Permukaan Laut Menurut Desa/Kelurahan di Kecamatan Negeri Katon, 2013

Desa / Kelurahan	Rata-rata Ketinggian (meter)
(1)	(2)
1. Purworejo	175
2. Kagunganratu	175
3. Pujorahayu	200
4. Kalirejo	200
5. Tanjung Rejo	200
6. Negerikatun	200
7. Negarasaka	200
8. Pejambon	200
9. Halangan Ratu	200
10. Trisno Maju	200
11. Lumbi Rejo	200
12. Roworejo	200
13. Sidomulyo	200
14. Poncokresno	200
15. Tri Rahayu	250
16. Sinarbandung	250
17. Bangun Sari	200
18. Karangrejo	250
19. Negeri Ulangan Jaya	200
Ketinggian Ibukota Kecamatan	200

Sumber : Kantor Kecamatan Negeri Katon

Tabel 1.5. Letak Geografis Menurut Desa/Kelurahan dan Pantai Bukan Pantai di Kecamatan negeri katon, 2014

Desa / Kelurahan	Pantai	Bukan Pantai		
		Lembah/DAS	Lereng/Bukit	Dataran
(1)	(2)	(3)	(4)	(5)
1. Purworejo				v
2. Kagunganratu				v
3. Pujorahayu				v
4. Kalirejo				v
5. Tanjung Rejo				v
6. Negerikatun				v
7. Negarasaka				v
8. Pejambon				v
9. Halangan Ratu				v
10. Trisno Maju				v
11. Lumbi Rejo				v
12. Roworejo				v
13. Sidomulyo				v
14. Poncokresno				v
15. Tri Rahayu				v
16. Sinarbandung				v
17. Bangun Sari				v
18. Karangrejo				v
19. Negeri Ulangan Jaya				v

Sumber : Kantor Kecamatan Negeri Katon

Tabel 1.6. Jarak Desa ke Kecamatan dan Kabupaten Menurut Desa/Kelurahan, 2014

Desa / Kelurahan	Jarak ke Kantor (Km)	
	Kecamatan	Kabupaten
(1)	(2)	(3)
1. Purworejo	5,00	8,00
2. Kagunganratu	8,00	8,00
3. Pujorahayu	7,00	11,00
4. Kalirejo	7,00	11,00
5. Tanjung Rejo	7,00	13,00
6. Negerikatun	3,00	12,00
7. Negarasaka	8,00	18,00
8. Pejambon	7,00	17,00
9. Halangan Ratu	7,00	16,00
10. Trisno Maju	5,00	17,00
11. Lumbi Rejo	8,00	18,00
12. Roworejo	8,00	19,00
13. Sidomulyo	8,00	18,00
14. Poncokresno	10,00	23,00
15. Tri Rahayu	13,00	31,00
16. Sinarbandung	12,00	33,00
17. Bangun Sari	12,00	28,00
18. Karangrejo	5,00	8,00
19. Negeri Ulangan Jaya	8,00	22,00
Rata-Rata	7,79	17,42

Sumber : Kantor Kecamatan Negeri Katon

II. PEMERINTAHAN



<http://pesawarankab.bps.go.id/>
<http://pesawarankab.bps.go.id/>

Tabel 2.1. Klasifikasi Desa Menurut Desa/Kelurahan di Kecamatan Negeri Katon, 2014

Desa / Kelurahan	Klasifikasi Desa		
	Swadaya	Swakarya	Swasembada
(1)	(2)	(3)	(4)
1. Purworejo	v		
2. Kagunganratu	v		
3. Pujorahayu	v		
4. Kalirejo	v		
5. Tanjung Rejo	v		
6. Negerikatun	v		
7. Negarasaka	v		
8. Pejambon	v		
9. Halangan Ratu	v		
10. Trisno Maju	v		
11. Lumbi Rejo	v		
12. Roworejo	v		
13. Sidomulyo	v		
14. Poncokresno	v		
15. Tri Rahayu	v		
16. Sinarbandung	v		
17. Bangun Sari	v		
18. Karangrejo	v		
19. Negeri Ulangan Jaya	v		

Sumber : Kantor Kecamatan Negeri Katon

Tabel 2.2. Status Desa di Kecamatan Negeri Katon Dirinci per Desa/Kelurahan, 2014

Desa / Kelurahan (1)	Status Desa	
	Definitif (2)	Persiapan (3)
1. Purworejo	v	
2. Kagunganratu	v	
3. Pujorahayu	v	
4. Kalirejo	v	
5. Tanjung Rejo	v	
6. Negerikatun	v	
7. Negarasaka	v	
8. Pejambon	v	
9. Halangan Ratu	v	
10. Trisno Maju	v	
11. Lumbi Rejo	v	
12. Roworejo	v	
13. Sidomulyo	v	
14. Poncokresno	v	
15. Tri Rahayu	v	
16. Sinarbandung	v	
17. Bangun Sari	v	
18. Karangrejo	v	
19. Negeri Ulangan Jaya	v	

Sumber : Kantor Kecamatan Negeri Katon

Tabel 2.3. Banyaknya Dusun, Rukun Warga (RW) dan Rukun Tetangga (RT)
Menurut Desa/Kelurahan di Kecamatan Negeri Katon, 2014

Desa / Kelurahan	Dusun	RW	RT
(1)	(2)	(3)	(4)
1. Purworejo	5	0	16
2. Kagunganratu	4	0	7
3. Pujorahayu	3	0	12
4. Kalirejo	7	0	18
5. Tanjung Rejo	10	0	20
6. Negerikatun	4	0	11
7. Negarasaka	4	0	8
8. Pejambon	5	0	10
9. Halangan Ratu	5	0	16
10. Trisno Maju	8	0	20
11. Lumbi Rejo	7	0	14
12. Roworejo	9	0	19
13. Sidomulyo	8	0	15
14. Poncokresno	7	0	12
15. Tri Rahayu	8	0	16
16. Sinarbandung	4	0	12
17. Bangun Sari	6	0	13
18. Karangrejo	4	0	12
19. Negeri Ulangan Jaya	4	0	10
Jumlah	112	0	261

Sumber : Kantor Kecamatan Negeri Katon

Tabel 2.4. Banyaknya Pamong dan Perangkat Kampung Menurut Desa/Kelurahan dan Jenis Jabatan di Kecamatan Negeri Katon, 2014

Desa / Kelurahan	Kades/Sekdes	Kepala Urusan	Kepala Dusun	Jumlah
(1)	(2)	(3)	(4)	(4)
1. Purworejo	2	5	5	12
2. Kagunganratu	2	5	4	11
3. Pujorahayu	1	5	3	9
4. Kalirejo	2	5	7	14
5. Tanjung Rejo	2	5	10	17
6. Negerikatun	2	5	4	11
7. Negarasaka	2	5	4	11
8. Pejambon	2	5	5	12
9. Halangan Ratu	1	5	5	11
10. Trisno Maju	1	5	8	14
11. Lumbi Rejo	1	5	7	13
12. Roworejo	0	5	9	14
13. Sidomulyo	2	5	8	15
14. Poncokresno	2	5	7	14
15. Tri Rahayu	1	5	8	14
16. Sinarbandung	2	5	4	11
17. Bangun Sari	1	5	6	12
18. Karangrejo	2	5	4	11
19. Negeri Ulangan Jaya	2	5	4	11
Jumlah	30	95	112	237

Sumber : Kantor Kecamatan Negeri Katon

Tabel 2.5. Banyaknya Pamong dan Perangkat Kampung Menurut Desa/Kelurahan dan Tingkat Pendidikan di Kecamatan Negeri Katon, 2014

Desa / Kelurahan	SD	SLTP	SLTA	Jumlah
(1)	(2)	(3)	(4)	(4)
1. Purworejo	3	6	3	12
2. Kagunganratu	2	5	4	11
3. Pujorahayu	1	6	3	10
4. Kalirejo	2	6	6	14
5. Tanjung Rejo	5	6	6	17
6. Negerikatun	2	5	4	11
7. Negarasaka	3	4	4	11
8. Pejambon	4	5	3	12
9. Halangan Ratu	3	3	5	11
10. Trisno Maju	2	5	7	14
11. Lumbi Rejo	3	5	6	14
12. Roworejo	2	4	8	14
13. Sidomulyo	4	5	6	15
14. Puncokresno	2	7	5	14
15. Tri Rahayu	4	4	6	14
16. Sinarbandung	2	4	5	11
17. Bangun Sari	2	4	6	12
18. Karangrejo	1	5	5	11
19. Negeri Ulangan Jaya	2	6	4	12
Jumlah	49	95	96	240

Sumber : Kantor Kecamatan Negeri Katon

Tabel 2.6. Banyaknya Bangunan Rumah Menurut Desa/Kelurahan dan Kualitasnya di Kecamatan Negeri Katon, 2014

Desa / Kelurahan	Kualitas bangunan		
	Permanen	Semi Permanen	Bukan Permanen
(1)	(2)	(3)	(4)
1. Purworejo	573	106	127
2. Kagunganratu	143	129	119
3. Pujorahayu	692	53	116
4. Kalirejo	569	289	219
5. Tanjung Rejo	726	181	201
6. Negerikatun	429	79	114
7. Negarasaka	301	287	197
8. Pejambon	652	81	180
9. Halangan Ratu	278	91	341
10. Trisno Maju	688	59	397
11. Lumbi Rejo	663	278	109
12. Roworejo	549	299	207
13. Sidomulyo	719	151	247
14. Poncokresno	873	141	327
15. Tri Rahayu	461	126	329
16. Sinarbandung	496	94	67
17. Bangun Sari	519	306	117
18. Karangrejo	271	67	519
19. Negeri Ulangan Jaya	372	39	172
Jumlah	9 974	2 856	4 105

Sumber : Kantor Kecamatan Negeri Katon

Tabel 2.7. Banyaknya Bangunan Rumah Menurut Desa/Kelurahan dan Sumber Listrik yang Digunakan di Kecamatan Negeri Katon, 2014

Desa / Kelurahan	Listrik PLN	Listrik Non PLN	Bukan Listrik
(1)	(2)	(3)	(4)
1. Purworejo	712	59	35
2. Kagunganratu	251	41	99
3. Pujorahayu	672	67	122
4. Kalirejo	921	181	25
5. Tanjung Rejo	969	57	82
6. Negerikatun	559	49	14
7. Negarasaka	601	154	30
8. Pejambon	740	118	55
9. Halangan Ratu	551	129	30
10. Trisno Maju	989	137	18
11. Lumbi Rejo	784	238	28
12. Roworejo	889	97	69
13. Sidomulyo	991	78	48
14. Poncokresno	1 092	197	52
15. Tri Rahayu	801	89	26
16. Sinarbandung	542	102	13
17. Bangun Sari	799	128	15
18. Karangrejo	761	88	8
19. Negeri Ulangan Jaya	481	77	25
Jumlah	14 105	2 086	794

Sumber : Kantor Kecamatan Negeri Katon

III. PENDUDUK DAN KETENAGAKERJAAN



Tabel 3.1. Kepadatan Penduduk Menurut Desa/Kelurahan di Kecamatan Negeri Katon, 2014

Desa / Kelurahan	Luas (Km ²)	Penduduk (Jiwa)	Kepadatan Penduduk (Jiwa/Km ²)
(1)	(2)	(3)	(4)
1. Purworejo	3,75	2 916	777,60
2. Kagunganratu	5,50	1 320	240,00
3. Pujorahayu	4,07	3 078	756,27
4. Kalirejo	6,00	4 081	680,17
5. Tanjung Rejo	10,02	4 440	443,11
6. Negerikatun	3,60	2 453	681,39
7. Negarasaka	6,31	2 744	434,87
8. Pejambon	7,00	3 325	475,00
9. Halangan Ratu	7,59	3 200	421,61
10. Trisno Maju	9,01	4 036	447,95
11. Lumbi Rejo	12,00	3 913	326,08
12. Roworejo	7,20	4 673	649,03
13. Sidomulyo	10,95	4 487	409,77
14. Puncokresno	9,50	5 013	527,68
15. Tri Rahayu	5,00	3 455	691,00
16. Sinarbandung	3,29	2 317	704,26
17. Bangun Sari	3,62	3 540	977,90
18. Karangrejo	3,80	3 052	803,16
19. Negeri Ulangan Jaya	4,01	2 056	512,72
Jumlah	122,22	64 099	524,46

Sumber : Kantor Kecamatan Negeri Katon dan Badan Pusat Statistik Kabupaten Pesawaran

Tabel 3.2. Jumlah Penduduk Menurut Desa/Kelurahan, Jenis Kelamin, dan Sex Ratio di Kecamatan Negeri Katon, 2014

Desa / Kelurahan	Laki-laki	Perempuan	Jumlah	Sex Ratio
(1)	(3)	(4)	(5)	(6)
1. Purworejo	1 498	1 418	2 916	105,64
2. Kagunganratu	693	627	1 320	110,53
3. Pujorahayu	1 600	1 478	3 078	108,25
4. Kalirejo	2 112	1 969	4 081	107,26
5. Tanjung Rejo	2 242	2 198	4 440	102,00
6. Negerikatun	1 197	1 256	2 453	95,30
7. Negarasaka	1 436	1 308	2 744	109,79
8. Pejambon	1 727	1 598	3 325	108,07
9. Halangan Ratu	1 639	1 561	3 200	105,00
10. Trisno Maju	2 040	1 996	4 036	102,20
11. Lumbi Rejo	1 969	1 944	3 913	101,29
12. Roworejo	2 372	2 301	4 673	103,09
13. Sidomulyo	2 337	2 150	4 487	108,70
14. Poncokresno	2 599	2 414	5 013	107,66
15. Tri Rahayu	1 769	1 686	3 455	104,92
16. Sinarbandung	1 175	1 142	2 317	102,89
17. Bangun Sari	1 799	1 741	3 540	103,33
18. Karangrejo	1 580	1 472	3 052	107,34
19. Negeri Ulangan Jaya	1 063	993	2 056	107,05
Jumlah	32 847	31 252	64 099	105,10


Sumber: Badan Pusat Statistik Kabupaten Pesawaran

Tabel 3.3. Penduduk Menurut Kelompok Umur, Jenis Kelamin, dan Sex Ratio di Kecamatan Way Khilau, 2014

Kelompok Umur	Laki-laki	Perempuan	Jumlah	Sex Ratio
(1)	(2)	(3)	(4)	(5)
0 - 4	3 153	2 905	6 058	108,54
5 - 9	3 052	2 865	5 917	106,53
10 - 14	2 952	2 783	5 735	106,07
15 - 19	2 854	2 605	5 459	109,56
20 - 24	2 438	2 301	4 739	105,95
25 - 29	2 589	2 505	5 094	103,35
30 - 34	2 678	2 671	5 349	100,26
35 - 39	2 650	2 561	5 211	103,48
40 - 44	2 404	2 109	4 513	113,99
45 - 49	1 983	1 942	3 925	102,11
50 - 54	1 718	1 703	3 421	100,88
55 - 59	1 394	1 261	2 655	110,55
60 - 64	1 019	939	1 958	108,52
65 - 69	759	771	1 530	98,44
70 - 74	566	609	1 175	92,94
75 +	638	722	1 360	88,37
Jumlah	32 847	31 252	64 099	105,10

Sumber: Badan Pusat Statistik Kabupaten Pesawaran

IV. SOSIAL



Tabel 4.1. Banyaknya Sekolah Menurut Desa/Kelurahan dan Tingkatannya di Kecamatan Negeri Katon, 2014

Desa / Kelurahan	T K		S D		SLTP		SLTA		SMK	
	Negeri	Swasta	Negeri	Swasta	Negeri	Swasta	Negeri	Swasta	Negeri	Swasta
(1)	(2)	(3)	(4)	(5)	(6)	(7)	(8)	(9)	(10)	(11)
1. Purworejo	0	1	3	0	1	0	0	0	0	0
2. Kagunganratu	0	0	1	0	0	0	0	0	0	0
3. Pujorahayu	0	0	3	0	0	0	0	0	0	0
4. Kalirejo	0	0	2	0	0	1	0	0	0	1
5. Tanjung Rejo	0	3	3	0	0	0	0	0	0	0
6. Negerikatun	1	1	3	0	0	0	1	0	0	0
7. Negarasaka	0	1	3	0	0	0	0	0	0	0
8. Pejambon	0	1	1	0	1	1	0	0	0	0
9. Halangan Ratu	0	0	3	0	0	2	0	0	0	0
10. Trisno Maju	0	2	4	0	0	1	0	0	0	0
11. Lumbi Rejo	0	2	2	0	1	0	0	0	0	0
12. Roworejo	0	3	3	0	1	1	0	0	0	1
13. Sidomulyo	0	1	2	0	1	1	1	0	1	0
14. Poncokresno	0	6	6	0	1	1	0	0	0	0
15. Tri Rahayu	0	1	3	0	0	1	0	0	0	0
16. Sinarbandung	0	1	1	0	0	0	0	0	0	0
17. Bangun Sari	0	2	2	0	0	0	0	0	0	0
18. Karangrejo	0	1	1	0	1	0	0	0	0	0
19. Negeri Ulangan Jaya	0	0	1	0	0	0	0	0	0	0
Jumlah	1	26	47	0	7	9	2	0	1	2

Sumber : Cabdin Pendidikan Kecamatan Negeri Katon

Tabel 4.2. Banyaknya Sekolah, Murid, dan Guru TK Negeri dan Swasta Menurut Desa/Kelurahan di Kecamatan Negeri Katon , 2014

Desa / Kelurahan	Sekolah		Murid		Guru	
	Negeri	Swasta	Negeri	Swasta	Negeri	Swasta
(1)	(2)	(3)	(4)	(5)	(6)	(7)
1. Purworejo	0	1	0	26	0	2
2. Kagunganratu	0	0	0	0	0	0
3. Pujorahayu	0	0	0	0	0	0
4. Kalirejo	0	0	0	0	0	0
5. Tanjung Rejo	0	3	0	68	0	4
6. Negerikatun	1	1	25	24	2	2
7. Negarasaka	0	1	0	30	0	2
8. Pejambon	0	1	36	0	0	2
9. Halangan Ratu	0	0	0	0	0	0
10. Trisno Maju	0	2	0	49	0	2
11. Lumbi Rejo	0	2	0	54	0	3
12. Roworejo	0	3	0	76	0	6
13. Sidomulyo	0	1	0	24	0	2
14. Poncokresno	0	6	0	134	0	12
15. Tri Rahayu	0	1	0	30	0	2
16. Sinarbandung	0	1	0	35	0	2
17. Bangun Sari	0	2	0	48	0	4
18. Karangrejo	0	1	0	22	0	2
19. Negeri Ulangan Jaya	0	0	0	0	0	0
Jumlah	1	26	61	620	2	47

Sumber : Cabdin Pendidikan Kecamatan Negeri Katon

Tabel 4.3. Banyaknya Sekolah, Murid, dan Guru SD Negeri Menurut Desa/Kelurahan di Kecamatan Negeri Katon, 2014

Desa / Kelurahan	Sekolah	Murid			Guru			Rasio Murid-Guru
		Laki-laki	Perempuan	Jumlah	Laki-laki	Perempuan	Jumlah	
(1)	(2)	(3)	(4)	(5)	(6)	(7)	(8)	(9)
1. Purworejo	3	252	234	486	8	10	18	27,00
2. Kaganganratu	1	54	57	111	3	5	8	13,88
3. Pujorahayu	3	418	238	656	12	14	26	25,23
4. Kalirejo	2	277	219	496	9	7	16	31,00
5. Tanjung Rejo	3	319	376	695	11	13	24	28,96
6. Negerikatun	3	152	167	319	12	12	24	13,29
7. Negarasaka	3	259	323	582	8	10	18	32,33
8. Pejambon	1	187	147	334	4	4	8	41,75
9. Halangan Ratu	3	181	130	311	10	9	19	16,37
10. Trisno Maju	4	257	249	506	12	12	24	21,08
11. Lumbi Rejo	2	115	112	227	7	6	13	17,46
12. Roworejo	3	326	291	617	11	14	25	24,68
13. Sidomulyo	2	112	102	214	7	6	13	16,46
14. Poncokresno	6	281	269	550	14	13	27	20,37
15. Tri Rahayu	3	239	211	450	12	11	23	19,57
16. Sinarbandung	1	142	115	257	4	4	8	32,13
17. Bangun Sari	2	166	163	329	7	4	11	29,91
18. Karangrejo	1	70	47	117	2	3	5	23,40
19. Negeri Ulangan Jaya	1	51	47	98	2	2	4	24,50
Jumlah	47	3 858	3 497	7 355	155	159	314	23,42

Sumber : Cabdin Pendidikan Kecamatan Negeri Katon

Tabel 4.4. Banyaknya Sekolah, Murid, dan Guru SLTP Negeri Menurut Desa/Kelurahan di Kecamatan Negeri Katon, 2014

Desa / Kelurahan	Sekolah	Murid			Guru			Rasio Murid-Guru
		Laki-laki	Perempuan	Jumlah	Laki-laki	Perempuan	Jumlah	
(1)	(2)	(3)	(4)	(5)	(6)	(7)	(8)	(9)
1. Purworejo	1	297	299	596	8	8	16	37,25
2. Kagunganratu	0	0	0	0	0	0	0	0,00
3. Pujorahayu	0	0	0	0	0	0	0	0,00
4. Kalirejo	0	0	0	0	0	0	0	0,00
5. Tanjung Rejo	0	0	0	0	0	0	0	0,00
6. Negerikatun	0	0	0	0	0	0	0	0,00
7. Negarasaka	0	0	0	0	0	0	0	0,00
8. Pejambon	1	261	249	510	6	7	13	39,23
9. Halangan Ratu	0	0	0	0	0	0	0	0,00
10. Trisno Maju	0	0	0	0	0	0	0	0,00
11. Lumbi Rejo	1	271	259	530	6	6	12	44,17
12. Roworejo	1	279	286	565	7	6	13	43,46
13. Sidomulyo	1	278	271	549	6	7	13	42,23
14. Poncokresno	1	282	294	576	7	8	15	38,40
15. Tri Rahayu	0	0	0	0	0	0	0	0,00
16. Sinarbandung	0	0	0	0	0	0	0	0,00
17. Bangun Sari	0	0	0	0	0	0	0	0,00
18. Karangrejo	1	257	271	528	7	8	15	35,20
19. Negeri Ulangan Jaya	0	0	0	0	0	0	0	0,00
Jumlah	7	1 925	1 929	3 854	47	50	97	39,73

Sumber : Cabdin Pendidikan Kecamatan Negeri Katon

Tabel 4.5. Banyaknya Sekolah, Murid, dan Guru SLTP Swasta Menurut Desa/Kelurahan di Kecamatan Negeri Katon, 2014

Desa / Kelurahan	Sekolah	Murid			Guru			Rasio Murid-Guru
		Laki-laki	Perempuan	Jumlah	Laki-laki	Perempuan	Jumlah	
(1)	(2)	(3)	(4)	(5)	(6)	(7)	(8)	(9)
1. Purworejo	0	0	0	0	0	0	0	0
2. Kagunganratu	0	0	0	0	0	0	0	0
3. Pujorahayu	0	0	0	0	0	0	0	0
4. Kalirejo	1	51	56	107	2	3	5	21,40
5. Tanjung Rejo	0	0	0	0	0	0	0	0
6. Negerikatun	0	0	0	0	0	0	0	0
7. Negarasaka	0	0	0	0	0	0	0	0
8. Pejambon	1	130	121	251	4	2	6	41,83
9. Halangan Ratu	2	78	69	147	6	8	14	10,50
10. Trisno Maju	1	114	101	215	10	8	18	11,94
11. Lumbi Rejo	0	0	0	0	0	0	0	0
12. Roworejo	1	97	82	179	8	6	14	12,79
13. Sidomulyo	1	126	162	288	12	8	20	14,40
14. Poncokresno	1	98	102	200	4	8	12	16,67
15. Tri Rahayu	1	122	116	238	8	10	18	13,22
16. Sinarbandung	0	0	0	0	0	0	0	0
17. Bangun Sari	0	0	0	0	0	0	0	0
18. Karangrejo	0	0	0	0	0	0	0	0
19. Negeri Ulangan Jaya	0	0	0	0	0	0	0	0
Jumlah	9	816	809	1 625	54	53	107	15,19

Sumber: Cabdin Pendidikan Kecamatan Negeri Katon

Tabel 4.6. Banyaknya Sekolah, Murid, dan Guru SLTA Negeri Menurut Desa/Kelurahan di Kecamatan Negeri Katon, 2014

Desa / Kelurahan	Sekolah	Murid			Guru			Rasio Murid-Guru
		Laki-laki	Perempuan	Jumlah	Laki-laki	Perempuan	Jumlah	
(1)	(2)	(3)	(4)	(5)	(6)	(7)	(8)	(9)
1. Purworejo	0	0	0	0	0	0	0	0
2. Kagunganratu	0	0	0	0	0	0	0	0
3. Pujorahayu	0	0	0	0	0	0	0	0
4. Kalirejo	0	0	0	0	0	0	0	0
5. Tanjung Rejo	0	0	0	0	0	0	0	0
6. Negerikatun	1	176	139	315	6	7	13	20
7. Negarasaka	0	0	0	0	0	0	0	0
8. Pejambon	0	0	0	0	0	0	0	0
9. Halangan Ratu	0	0	0	0	0	0	0	0
10. Trisno Maju	0	0	0	0	0	0	0	0
11. Lumbi Rejo	0	0	0	0	0	0	0	0
12. Roworejo	0	0	0	0	0	0	0	0
13. Sidomulyo	1	183	192	375	7	7	14	21
14. Poncokresno	0	0	0	0	0	0	0	0
15. Tri Rahayu	0	0	0	0	0	0	0	0
16. Sinarbandung	0	0	0	0	0	0	0	0
17. Bangun Sari	0	0	0	0	0	0	0	0
18. Karangrejo	0	0	0	0	0	0	0	0
19. Negeri Ulangan Jaya	0	0	0	0	0	0	0	0
Jumlah	2	359	331	690	13	14	27	25,56

Sumber : Cabdin Pendidikan Kecamatan Negeri Katon

Tabel 4.7. Banyaknya Sekolah, Murid, dan Guru SLTA Swasta Menurut Desa/Kelurahan di Kecamatan Negeri Katon, 2014

Desa / Kelurahan	Sekolah	Murid			Guru			Rasio Murid-Guru
		Laki-laki	Perempuan	Jumlah	Laki-laki	Perempuan	Jumlah	
(1)	(2)	(3)	(4)	(5)	(6)	(7)	(8)	(9)
1. Purworejo	0	0	0	0	0	0	0	0,00
2. Kagunganratu	0	0	0	0	0	0	0	0,00
3. Pujorahayu	0	0	0	0	0	0	0	0,00
4. Kalirejo	0	0	0	0	0	0	0	0,00
5. Tanjung Rejo	0	0	0	0	0	0	0	0,00
6. Negerikatun	0	0	0	0	0	0	0	0,00
7. Negarasaka	0	0	0	0	0	0	0	0,00
8. Pejambon	0	0	0	0	0	0	0	0,00
9. Halangan Ratu	0	0	0	0	0	0	0	0,00
10. Trisno Maju	0	0	0	0	0	0	0	0,00
11. Lumbi Rejo	0	0	0	0	0	0	0	0,00
12. Roworejo	0	0	0	0	0	0	0	0,00
13. Sidomulyo	0	0	0	0	0	0	0	0,00
14. Poncokresno	0	0	0	0	0	0	0	0,00
15. Tri Rahayu	0	0	0	0	0	0	0	0,00
16. Sinarbandung	0	0	0	0	0	0	0	0,00
17. Bangun Sari	0	0	0	0	0	0	0	0,00
18. Karangrejo	0	0	0	0	0	0	0	0,00
19. Negeri Ulangan Jaya	0	0	0	0	0	0	0	0,00
Jumlah	0	0	0	0	0	0	0	0,00

Sumber : Cabdin Pendidikan Kecamatan Negeri Katon

Tabel 4.8. Banyaknya Sekolah, Murid, dan Guru SMK Negeri Menurut Desa/Kelurahan di Kecamatan Negeri Katon, 2014

Desa / Kelurahan	Sekolah	Murid			Guru			Rasio Murid-Guru
		Laki-laki	Perempuan	Jumlah	Laki-laki	Perempuan	Jumlah	
(1)	(2)	(3)	(4)	(5)	(6)	(7)	(8)	(9)
1. Purworejo	0	0	0	0	0	0	0	0,00
2. Kagunganratu	0	0	0	0	0	0	0	0,00
3. Pujorahayu	0	0	0	0	0	0	0	0,00
4. Kalirejo	0	0	0	0	0	0	0	0,00
5. Tanjung Rejo	0	0	0	0	0	0	0	0,00
6. Negerikatun	0	0	0	0	0	0	0	0,00
7. Negarasaka	0	0	0	0	0	0	0	0,00
8. Pejambon	0	0	0	0	0	0	0	0,00
9. Halangan Ratu	0	0	0	0	0	0	0	0,00
10. Trisno Maju	0	0	0	0	0	0	0	0,00
11. Lumbi Rejo	0	0	0	0	0	0	0	0,00
12. Roworejo	0	0	0	0	0	0	0	0,00
13. Sidomulyo	1	174	163	337	6	4	10	33,70
14. Poncokresno	0	0	0	0	0	0	0	0,00
15. Tri Rahayu	0	0	0	0	0	0	0	0,00
16. Sinarbandung	0	0	0	0	0	0	0	0,00
17. Bangun Sari	0	0	0	0	0	0	0	0,00
18. Karangrejo	0	0	0	0	0	0	0	0,00
19. Negeri Ulangan Jaya	0	0	0	0	0	0	0	0,00
Jumlah	11	174	163	337	6	4	10	33,70

Sumber : Cabdin Pendidikan Kecamatan Negeri Katon

Tabel 4.9. Banyaknya Sekolah, Murid, dan Guru SMK Swasta Menurut Desa/Kelurahan di Kecamatan Negeri Katon, 2014

Desa / Kelurahan	Sekolah	Murid			Guru			Rasio Murid-Guru
		Laki-laki	Perempuan	Jumlah	Laki-laki	Perempuan	Jumlah	
(1)	(2)	(3)	(4)	(5)	(6)	(7)	(8)	(9)
1. Purworejo	0	0	0	0	0	0	0	0,00
2. Kagunganratu	0	0	0	0	0	0	0	0,00
3. Pujorahayu	0	0	0	0	0	0	0	0,00
4. Kalirejo	1	84	43	127	4	5	9	14,11
5. Tanjung Rejo	0	0	0	0	0	0	0	0,00
6. Negerikatun	0	0	0	0	0	0	0	0,00
7. Negarasaka	0	0	0	0	0	0	0	0,00
8. Pejambon	0	0	0	0	0	0	0	0,00
9. Halangan Ratu	0	0	0	0	0	0	0	0,00
10. Trisno Maju	0	0	0	0	0	0	0	0,00
11. Lumbi Rejo	0	0	0	0	0	0	0	0,00
12. Roworejo	0	0	0	0	0	0	0	0,00
13. Sidomulyo	1	83	71	154	4	4	8	19,25
14. Poncokresno	0	0	0	0	0	0	0	0,00
15. Tri Rahayu	0	0	0	0	0	0	0	0,00
16. Sinarbandung	0	0	0	0	0	0	0	0,00
17. Bangun Sari	0	0	0	0	0	0	0	0,00
18. Karangrejo	0	0	0	0	0	0	0	0,00
19. Negeri Ulangan Jaya	0	0	0	0	0	0	0	0,00
Jumlah	2	167	114	281	8	9	17	16,53

Sumber : Cabdin Pendidikan Kecamatan Negeri Katon

Tabel 4.10. Banyaknya Lembaga Pendidikan Agama Islam Negeri dan Swasta Menurut Desa/Kelurahan di Kecamatan Negeri Katon, 2014

Desa / Kelurahan	Raudatul Athfal (RA)	Ibtidaiyah		Tsanawiyah		Aliyah	
		Negeri	Swasta	Negeri	Swasta	Negeri	Swasta
(1)	(2)	(4)	(5)	(6)	(7)	(8)	(9)
1. Purworejo	0	0	0	0	0	0	0
2. Kagunganratu	0	0	0	0	0	0	0
3. Pujorahayu	0	0	0	0	0	0	0
4. Kalirejo	0	0	0	0	0	0	0
5. Tanjung Rejo	0	0	0	0	0	0	0
6. Negerikatun	0	0	0	0	0	0	0
7. Negarasaka	0	0	0	0	0	0	0
8. Pejambon	0	0	0	0	0	0	0
9. Halangan Ratu	0	0	0	0	0	0	0
10. Trisno Maju	0	0	0	0	0	0	0
11. Lumbi Rejo	0	0	0	0	0	0	0
12. Roworejo	0	0	0	0	0	0	0
13. Sidomulyo	0	0	0	0	0	0	0
14. Poncokresno	0	0	0	0	0	0	0
15. Tri Rahayu	0	0	0	0	0	0	0
16. Sinarbandung	0	0	0	0	0	0	0
17. Bangun Sari	0	0	0	0	0	0	0
18. Karangrejo	0	0	0	0	0	0	0
19. Negeri Ulangan Jaya	0	0	0	0	0	0	0
Jumlah	0	0	0	0	0	0	0

Sumber : Cabdin Pendidikan Kecamatan Negeri Katon

Tabel 4.11. Banyaknya Sekolah, Murid, dan Guru Raudatul Athfal (RA) Menurut Desa/Kelurahan di Kecamatan Negeri Katon, 2014

Desa / Kelurahan	RA	Murid			Guru			Rasio Murid-Guru
		Laki-laki	Perempuan	Jumlah	Laki-laki	Perempuan	Jumlah	
(1)	(2)	(3)	(4)	(5)	(6)	(7)	(8)	(9)
1. Purworejo	0	0	0	0	0	0	0	0,00
2. Kagunganratu	0	0	0	0	0	0	0	0,00
3. Pujorahayu	0	0	0	0	0	0	0	0,00
4. Kalirejo	0	0	0	0	0	0	0	0,00
5. Tanjung Rejo	0	0	0	0	0	0	0	0,00
6. Negerikatun	0	0	0	0	0	0	0	0,00
7. Negarasaka	0	0	0	0	0	0	0	0,00
8. Pejambon	0	0	0	0	0	0	0	0,00
9. Halangan Ratu	0	0	0	0	0	0	0	0,00
10. Trisno Maju	0	0	0	0	0	0	0	0,00
11. Lumbi Rejo	0	0	0	0	0	0	0	0,00
12. Roworejo	0	0	0	0	0	0	0	0,00
13. Sidomulyo	0	0	0	0	0	0	0	0,00
14. Poncokresno	0	0	0	0	0	0	0	0,00
15. Tri Rahayu	0	0	0	0	0	0	0	0,00
16. Sinarbandung	0	0	0	0	0	0	0	0,00
17. Bangun Sari	0	0	0	0	0	0	0	0,00
18. Karangrejo	0	0	0	0	0	0	0	0,00
19. Negeri Ulangan Jaya	0	0	0	0	0	0	0	0,00
Jumlah	0	0	0	0	0	0	0	0,00

Sumber : Cabdin Pendidikan Kecamatan Negeri Katon

Tabel 4.12. Banyaknya Sekolah, Murid, dan Guru Ibtidaiyah Negeri Menurut Desa/Kelurahan di Kecamatan Negeri Katon, 2014

Desa / Kelurahan	Sekolah	Murid			Guru			Rasio Murid-Guru
		Laki-laki	Perempuan	Jumlah	Laki-laki	Perempuan	Jumlah	
(1)	(2)	(3)	(4)	(5)	(6)	(7)	(8)	(9)
1. Purworejo	0	0	0	0	0	0	0	0,00
2. Kagunganratu	0	0	0	0	0	0	0	0,00
3. Pujorahayu	0	0	0	0	0	0	0	0,00
4. Kalirejo	0	0	0	0	0	0	0	0,00
5. Tanjung Rejo	0	0	0	0	0	0	0	0,00
6. Negerikatun	0	0	0	0	0	0	0	0,00
7. Negarasaka	0	0	0	0	0	0	0	0,00
8. Pejambon	0	0	0	0	0	0	0	0,00
9. Halangan Ratu	0	0	0	0	0	0	0	0,00
10. Trisno Maju	0	0	0	0	0	0	0	0,00
11. Lumbi Rejo	0	0	0	0	0	0	0	0,00
12. Roworejo	0	0	0	0	0	0	0	0,00
13. Sidomulyo	0	0	0	0	0	0	0	0,00
14. Poncokresno	0	0	0	0	0	0	0	0,00
15. Tri Rahayu	0	0	0	0	0	0	0	0,00
16. Sinarbandung	0	0	0	0	0	0	0	0,00
17. Bangun Sari	0	0	0	0	0	0	0	0,00
18. Karangrejo	0	0	0	0	0	0	0	0,00
19. Negeri Ulangan Jawa	0	0	0	0	0	0	0	0,00
Jumlah	0	0	0	0	0	0	0	0,00

Sumber : Cabdin Pendidikan Kecamatan Negeri Katon

Tabel 4.13. Banyaknya Sekolah, Murid, dan Guru Ibtidaiyah Swasta Menurut Desa/Kelurahan di Kecamatan Negeri Katon, 2014

Desa / Kelurahan	Sekolah	Murid			Guru			Rasio Murid-Guru
		Laki-laki	Perempuan	Jumlah	Laki-laki	Perempuan	Jumlah	
(1)	(2)	(3)	(4)	(5)	(6)	(7)	(8)	(9)
1. Purworejo	0	0	0	0	0	0	0	0,00
2. Kagunganratu	0	0	0	0	0	0	0	0,00
3. Pujorahayu	0	0	0	0	0	0	0	0,00
4. Kalirejo	0	0	0	0	0	0	0	0,00
5. Tanjung Rejo	0	0	0	0	0	0	0	0,00
6. Negerikatun	0	0	0	0	0	0	0	0,00
7. Negarasaka	0	0	0	0	0	0	0	0,00
8. Pejambon	0	0	0	0	0	0	0	0,00
9. Halangan Ratu	0	0	0	0	0	0	0	0,00
10. Trisno Maju	0	0	0	0	0	0	0	0,00
11. Lumbi Rejo	0	0	0	0	0	0	0	0,00
12. Roworejo	0	0	0	0	0	0	0	0,00
13. Sidomulyo	0	0	0	0	0	0	0	0,00
14. Poncokresno	0	0	0	0	0	0	0	0,00
15. Tri Rahayu	0	0	0	0	0	0	0	0,00
16. Sinarbandung	0	0	0	0	0	0	0	0,00
17. Bangun Sari	0	0	0	0	0	0	0	0,00
18. Karangrejo	0	0	0	0	0	0	0	0,00
19. Negeri Ulangan Jaya	0	0	0	0	0	0	0	0,00
Jumlah	0	0	0	0	0	0	0	0,00

Sumber : Cabdin Pendidikan Kecamatan Negeri Katon

Tabel 4.14. Banyaknya Sekolah, Murid, dan Guru Tsanawiyah Negeri Menurut Desa/Kelurahan di Kecamatan Negeri Katon, 2014

Desa / Kelurahan	Sekolah	Murid			Guru			Rasio Murid-Guru
		Laki-laki	Perempuan	Jumlah	Laki-laki	Perempuan	Jumlah	
(1)	(2)	(3)	(4)	(5)	(6)	(7)	(8)	(9)
1. Purworejo	0	0	0	0	0	0	0	0,00
2. Kagunganratu	0	0	0	0	0	0	0	0,00
3. Pujorahayu	0	0	0	0	0	0	0	0,00
4. Kalirejo	0	0	0	0	0	0	0	0,00
5. Tanjung Rejo	0	0	0	0	0	0	0	0,00
6. Negerikatun	0	0	0	0	0	0	0	0,00
7. Negarasaka	0	0	0	0	0	0	0	0,00
8. Pejambon	0	0	0	0	0	0	0	0,00
9. Halangan Ratu	0	0	0	0	0	0	0	0,00
10. Trisno Maju	0	0	0	0	0	0	0	0,00
11. Lumbi Rejo	0	0	0	0	0	0	0	0,00
12. Roworejo	0	0	0	0	0	0	0	0,00
13. Sidomulyo	0	0	0	0	0	0	0	0,00
14. Poncokresno	0	0	0	0	0	0	0	0,00
15. Tri Rahayu	0	0	0	0	0	0	0	0,00
16. Sinarbandung	0	0	0	0	0	0	0	0,00
17. Bangun Sari	0	0	0	0	0	0	0	0,00
18. Karangrejo	0	0	0	0	0	0	0	0,00
19. Negeri Ulangan Jaya	0	0	0	0	0	0	0	0,00
Jumlah	0	0	0	0	0	0	0	0,00

Sumber : Cabdin Pendidikan Kecamatan Negeri Katon

Tabel 4.15. Banyaknya Sekolah, Murid, dan Guru Tsanawiyah Swasta Menurut Desa/Kelurahan di Kecamatan Negeri Katon, 2014

Desa / Kelurahan	Sekolah	Murid			Guru			Rasio Murid-Guru
		Laki-laki	Perempuan	Jumlah	Laki-laki	Perempuan	Jumlah	
(1)	(2)	(3)	(4)	(5)	(6)	(7)	(8)	(9)
1. Purworejo	0	0	0	0	0	0	0	0,00
2. Kagunganratu	0	0	0	0	0	0	0	0,00
3. Pujorahayu	0	0	0	0	0	0	0	0,00
4. Kalirejo	0	0	0	0	0	0	0	0,00
5. Tanjung Rejo	0	0	0	0	0	0	0	0,00
6. Negerikatun	0	0	0	0	0	0	0	0,00
7. Negarasaka	0	0	0	0	0	0	0	0,00
8. Pejambon	0	0	0	0	0	0	0	0,00
9. Halangan Ratu	0	0	0	0	0	0	0	0,00
10. Trisno Maju	0	0	0	0	0	0	0	0,00
11. Lumbi Rejo	0	0	0	0	0	0	0	0,00
12. Roworejo	0	0	0	0	0	0	0	0,00
13. Sidomulyo	0	0	0	0	0	0	0	0,00
14. Poncokresno	0	0	0	0	0	0	0	0,00
15. Tri Rahayu	0	0	0	0	0	0	0	0,00
16. Sinarbandung	0	0	0	0	0	0	0	0,00
17. Bangun Sari	0	0	0	0	0	0	0	0,00
18. Karangrejo	0	0	0	0	0	0	0	0,00
19. Negeri Ulangan Jaya	0	0	0	0	0	0	0	0,00
Jumlah	0	0	0	0	0	0	0	0,00

Sumber : Cabdin Pendidikan Kecamatan Negeri Katon

Tabel 4.16. Banyaknya Sekolah, Murid, dan Guru Aliyah Negeri Menurut Desa/Kelurahan di Kecamatan Negeri Katon, 2014

Desa / Kelurahan	Sekolah	Murid			Guru			Rasio Murid-Guru
		Laki-laki	Perempuan	Jumlah	Laki-laki	Perempuan	Jumlah	
(1)	(2)	(3)	(4)	(5)	(6)	(7)	(8)	(9)
1. Purworejo	0	0	0	0	0	0	0	0,00
2. Kagunganratu	0	0	0	0	0	0	0	0,00
3. Pujorahayu	0	0	0	0	0	0	0	0,00
4. Kalirejo	0	0	0	0	0	0	0	0,00
5. Tanjung Rejo	0	0	0	0	0	0	0	0,00
6. Negerikatun	0	0	0	0	0	0	0	0,00
7. Negarasaka	0	0	0	0	0	0	0	0,00
8. Pejambon	0	0	0	0	0	0	0	0,00
9. Halangan Ratu	0	0	0	0	0	0	0	0,00
10. Trisno Maju	0	0	0	0	0	0	0	0,00
11. Lumbi Rejo	0	0	0	0	0	0	0	0,00
12. Roworejo	0	0	0	0	0	0	0	0,00
13. Sidomulyo	0	0	0	0	0	0	0	0,00
14. Puncokresno	0	0	0	0	0	0	0	0,00
15. Tri Rahayu	0	0	0	0	0	0	0	0,00
16. Sinarbandung	0	0	0	0	0	0	0	0,00
17. Bangun Sari	0	0	0	0	0	0	0	0,00
18. Karangrejo	0	0	0	0	0	0	0	0,00
19. Negeri Ulangan Jaya	0	0	0	0	0	0	0	0,00
Jumlah	0	0	0	0	0	0	0	0,00

Sumber : Cabdin Pendidikan Kecamatan Negeri Katon

Tabel 4.17. Banyaknya Sekolah, Murid, dan Guru Aliyah Swasta Menurut Desa/Kelurahan di Kecamatan Negeri Katon, 2014

Desa / Kelurahan	Sekolah	Murid			Guru			Rasio Murid-Guru
		Laki-laki	Perempuan	Jumlah	Laki-laki	Perempuan	Jumlah	
(1)	(2)	(3)	(4)	(5)	(6)	(7)	(8)	(9)
1. Purworejo	0	0	0	0	0	0	0	0,00
2. Kagunganratu	0	0	0	0	0	0	0	0,00
3. Pujorahayu	0	0	0	0	0	0	0	0,00
4. Kalirejo	0	0	0	0	0	0	0	0,00
5. Tanjung Rejo	0	0	0	0	0	0	0	0,00
6. Negerikatun	0	0	0	0	0	0	0	0,00
7. Negarasaka	0	0	0	0	0	0	0	0,00
8. Pejambon	0	0	0	0	0	0	0	0,00
9. Halangan Ratu	0	0	0	0	0	0	0	0,00
10. Trisno Maju	0	0	0	0	0	0	0	0,00
11. Lumbi Rejo	0	0	0	0	0	0	0	0,00
12. Roworejo	0	0	0	0	0	0	0	0,00
13. Sidomulyo	0	0	0	0	0	0	0	0,00
14. Poncokresno	0	0	0	0	0	0	0	0,00
15. Tri Rahayu	0	0	0	0	0	0	0	0,00
16. Sinarbandung	0	0	0	0	0	0	0	0,00
17. Bangun Sari	0	0	0	0	0	0	0	0,00
18. Karangrejo	0	0	0	0	0	0	0	0,00
19. Negeri Ulangan Jawa	0	0	0	0	0	0	0	0,00
Jumlah	0	0	0	0	0	0	0	0,00

Sumber : Cabdin Pendidikan Kecamatan Negeri Katon

Tabel 4.18. Banyaknya Sarana Kesehatan Menurut Desa/Kelurahan di Kecamatan Negeri Katon, 2014

Desa / Kelurahan	Rumah Bersalin	Puskesmas Induk	Puskesmas Pembantu	Apotik	Klinik/Balai Pengobatan	Posyandu	Poskesdes
(1)	(2)	(3)	(4)	(5)	(6)	(7)	(8)
1. Purworejo	0	0	0	0	0	2	1
2. Kagunganratu	0	0	0	0	0	1	0
3. Pujorahayu	0	0	0	0	0	3	1
4. Kalirejo	0	1	0	0	0	2	0
5. Tanjung Rejo	0	0	0	0	0	4	0
6. Negerikatun	0	0	0	0	0	3	1
7. Negarasaka	0	0	0	0	0	2	1
8. Pejambon	0	0	0	0	0	3	0
9. Halangan Ratu	0	0	0	0	0	3	1
10. Trisno Maju	0	0	0	0	0	5	0
11. Lumbi Rejo	0	0	0	0	0	5	1
12. Roworejo	0	1	0	0	0	5	0
13. Sidomulyo	0	0	0	0	0	8	0
14. Poncokresno	0	0	0	0	0	7	0
15. Tri Rahayu	0	0	0	0	0	3	1
16. Sinarbandung	0	0	0	0	0	3	1
17. Bangun Sari	0	0	1	0	0	3	1
18. Karangrejo	0	0	0	0	0	2	0
19. Negeri Ulangan Jaya	0	0	0	0	0	3	0
Jumlah	0	2	1	0	0	67	9

Sumber : Puskesmas Kecamatan Negeri Katon

Tabel 4.19. Jumlah Tenaga Kesehatan Menurut Desa/Kelurahan di Kecamatan Negeri Katon, 2014

Desa / Kelurahan	Dokter Umum	Dokter Spesialis	Dokter Gigi	Bidan	Perawat/M antri	Dukun Bayi
(1)	(2)	(3)	(4)	(5)	(6)	(7)
1. Purworejo	0	0	0	3	1	1
2. Kagunganratu	0	0	0	1	0	0
3. Pujorahayu	0	0	0	3	0	1
4. Kalirejo	1	0	0	3	0	1
5. Tanjung Rejo	0	0	0	2	0	2
6. Negerikatun	0	0	0	1	0	2
7. Negarasaka	0	0	0	2	0	3
8. Pejambon	0	0	0	2	0	3
9. Halangan Ratu	0	0	0	1	0	1
10. Trisno Maju	0	0	0	2	0	4
11. Lumbi Rejo	0	0	0	2	0	3
12. Roworejo	0	0	0	3	1	3
13. Sidomulyo	0	0	0	4	0	2
14. Poncokresno	0	0	0	4	0	3
15. Tri Rahayu	0	0	0	2	0	1
16. Sinarbandung	0	0	0	2	0	1
17. Bangun Sari	0	0	0	2	0	1
18. Karangrejo	0	0	0	2	0	1
19. Negeri Ulangan Jaya	0	0	0	1	0	1
Jumlah	1	0	0	42	2	34

Sumber : Puskesmas Kecamatan Negeri Katon

Tabel 4.20. Banyaknya Tempat Ibadah Menurut Desa/Kelurahan di Kecamatan Negeri Katon, 2014

Desa / Kelurahan	Masjid	Mushollah/ Langgar	Gereja		Pura	Vihara	Klenteng
			Kristen	Katolik			
(1)	(2)	(3)	(4)	(5)	(6)	(7)	(8)
1. Purworejo	3	9	0	0	0	0	0
2. Kagunganratu	3	3	0	0	0	0	0
3. Pujorahayu	3	4	1	1	0	0	0
4. Kalirejo	2	4	0	0	0	0	0
5. Tanjung Rejo	6	6	0	0	0	0	0
6. Negerikatun	8	16	0	0	0	0	0
7. Negarasaka	4	4	0	0	0	0	0
8. Pejambon	2	5	0	0	0	1	0
9. Halangan Ratu	2	4	0	0	0	0	0
10. Trisno Maju	3	7	0	0	1	0	0
11. Lumbi Rejo	7	8	2	1	0	1	0
12. Roworejo	6	9	1	1	0	0	0
13. Sidomulyo	8	15	0	0	0	1	0
14. Poncokresno	11	8	1	1	1	0	0
15. Tri Rahayu	10	8	0	0	0	1	0
16. Sinarbandung	3	10	0	0	0	0	0
17. Bangun Sari	3	6	2	1	0	1	0
18. Karangrejo	3	3	0	0	0	0	0
19. Negeri Ulangan Jaya	2	3	1	1	0	0	0
Jumlah	89	132	8	6	2	5	0

Sumber : Kantor Urusan Agama Kecamatan Negeri Katon

Tabel 4.21. Banyaknya Nikah, Cerai, Talak, dan Rujuk Menurut Desa/Kelurahan di Kecamatan Negeri Katon, 2014

Desa / Kelurahan	Nikah	Cerai	Talak	Rujuk
(1)	(2)	(3)	(4)	(5)
1. Purworejo	33	3	0	0
2. Kagunganratu	21	1	0	0
3. Pujorahayu	23	1	0	0
4. Kalirejo	14	2	0	0
5. Tanjung Rejo	21	2	0	0
6. Negerikatun	16	1	0	0
7. Negarasaka	18	2	0	0
8. Pejambon	19	2	0	0
9. Halangan Ratu	13	1	0	0
10. Trisno Maju	16	1	0	0
11. Lumbi Rejo	11	2	0	0
12. Roworejo	15	2	0	0
13. Sidomulyo	18	1	0	0
14. Poncokresno	14	3	0	0
15. Tri Rahayu	18	1	0	0
16. Sinarbandung	12	2	0	0
17. Bangun Sari	19	1	0	0
18. Karangrejo	17	2	0	0
19. Negeri Ulangan Jaya	12	2	0	0
Jumlah	330	32	0	0

Sumber : Kantor Urusan Agama Kecamatan Negeri Katon

Tabel 4.22. Banyaknya Sarana/Lapangan Olah Raga Menurut Desa/Kelurahan di Kecamatan Negeri Katon, 2014

Desa / Kelurahan	Sepak Bola	Bulu Tangkis	Bola Volley
(1)	(2)	(3)	(4)
1. Purworejo	1	2	1
2. Kagunganratu	1	1	2
3. Pujorahayu	1	2	1
4. Kalirejo	1	1	1
5. Tanjung Rejo	1	1	1
6. Negerikatun	1	2	1
7. Negarasaka	1	1	1
8. Pejambon	2	2	2
9. Halangan Ratu	1	3	1
10. Trisno Maju	1	3	2
11. Lumbi Rejo	1	2	2
12. Roworejo	1	3	3
13. Sidomulyo	1	2	2
14. Poncokresno	1	3	3
15. Tri Rahayu	1	2	1
16. Sinarbandung	1	1	1
17. Bangun Sari	1	3	2
18. Karangrejo	1	1	1
19. Negeri Ulangan Jaya	1	2	1

Sumber : Kantor Kecamatan Negeri Katon

Tabel 4.23. Banyaknya Alun-Alun, Tempat Rekreasi, dan Penyewaan VCD Menurut Desa/Kelurahan di Kecamatan Negeri Katon, 2014

Desa / Kelurahan	Lapangan Terbuka/Alun-alun/Taman	Tempat Hiburan/Rekreasi	Penyewaan Video/ VCD/LD
(1)	(2)	(3)	(4)
1. Purworejo	1	0	0
2. Kagunganratu	0	0	0
3. Pujorahayu	1	0	0
4. Kalirejo	1	0	0
5. Tanjung Rejo	1	0	0
6. Negerikatun	1	0	0
7. Negarasaka	0	0	0
8. Pejambon	0	0	0
9. Halangan Ratu	1	0	0
10. Trisno Maju	0	0	0
11. Lumbi Rejo	0	0	0
12. Roworejo	1	0	0
13. Sidomulyo	1	0	0
14. Puncokresno	0	0	0
15. Tri Rahayu	1	0	0
16. Sinarbandung	0	0	0
17. Bangun Sari	0	0	0
18. Karangrejo	1	0	0
19. Negeri Ulangan Jaya	0	0	0
Jumlah	10	0	0

Sumber : Kantor Kecamatan Negeri Katon

Tabel 4.24. Banyaknya Lembaga Pendidikan Non Formal Menurut Desa/Kelurahan dan Jenis Lembaga di Kecamatan Negeri Katon, 2014

Desa / Kelurahan	Pondok Pesantren	Kursus Keterampilan		
		Bahasa	Menjahit / Kecantikan	Komputer / Mengetik
(1)	(2)	(3)	(4)	(5)
1. Purworejo	1	0	0	0
2. Kagunganratu	0	0	0	0
3. Pujorahayu	0	0	0	0
4. Kalirejo	0	0	0	0
5. Tanjung Rejo	0	0	0	0
6. Negerikatun	0	0	0	0
7. Negarasaka	0	0	0	0
8. Pejambon	0	0	0	0
9. Halangan Ratu	0	0	0	0
10. Trisno Maju	0	0	0	0
11. Lumbi Rejo	0	0	0	0
12. Roworejo	0	0	0	0
13. Sidomulyo	1	0	0	0
14. Poncokresno	0	0	0	0
15. Tri Rahayu	0	0	0	0
16. Sinarbandung	0	0	0	0
17. Bangun Sari	0	0	0	0
18. Karangrejo	0	0	0	0
19. Negeri Ulangan Jaya	0	0	0	0
Jumlah	2	0	0	0

Sumber : Kantor Kecamatan Negeri Katon

V. PERTANIAN



Tabel 5.1. Luas Lahan Sawah Menurut Desa/Kelurahan dan Jenis Pengairan (Ha), 2014

Desa / Kelurahan	Berpengairan		Tadah Hujan	Jumlah
	1/2 Teknis	Non Teknis		
(1)	(2)	(3)	(4)	(5)
1. Purworejo	17	0	109	126
2. Kagunganratu	75	0	45	120
3. Pujorahayu	80	0	37	117
4. Kalirejo	239	0	110	349
5. Tanjung Rejo	150	0	200	350
6. Negerikatun	0	0	92	92
7. Negarasaka	0	0	40	40
8. Pejambon	0	0	32	32
9. Halangan Ratu	0	0	200	200
10. Trisno Maju	0	0	97	97
11. Lumbi Rejo	0	0	73	73
12. Roworejo	0	0	261	261
13. Sidomulyo	0	0	475	475
14. Poncokresno	0	0	387	387
15. Tri Rahayu	0	0	38	38
16. Sinarbandung	0	0	115	115
17. Bangun Sari	0	0	49	49
18. Karangrejo	80	40	30	150
19. Negeri Ulangan Jaya	0	0	80	80
Jumlah	641	40	2470	3151

Sumber : Kantor Kecamatan Negeri Katon

Tabel 5.2. Luas Lahan Sawah Menurut Desa/Kelurahan dan Pengairan di Kecamatan Negeri Katon, 2014 (Hektar)

Desa / Kelurahan	Irigasi				Tadah Hujan	Pasang Surut	Lebak	Lainnya	Jumlah
	Teknis	Setengah Teknis	Sederhana	Irigasi Desa/Non PU					
(1)	(2)	(3)	(4)	(5)	(6)	(7)	(8)	(9)	(10)
1. Purworejo	0	17	0	0	109	0	0	0	126
2. Kagunganratu	0	75	0	0	45	0	0	0	120
3. Pujorahayu	0	80	0	0	37	0	0	0	117
4. Kalirejo	0	239	0	0	110	0	0	0	349
5. Tanjung Rejo	0	150	0	0	200	0	0	0	350
6. Negerikatun	0	0	0	0	92	0	0	0	92
7. Negarasaka	0	0	0	0	40	0	0	0	40
8. Pejambon	0	0	0	0	32	0	0	0	32
9. Halangan Ratu	0	0	0	0	200	0	0	0	200
10. Trisno Maju	0	0	0	0	97	0	0	0	97
11. Lumbi Rejo	0	0	0	0	73	0	0	0	73
12. Roworejo	0	0	0	0	261	0	0	0	261
13. Sidomulyo	0	0	0	0	475	0	0	0	475
14. Poncokresno	0	0	0	0	387	0	0	0	387
15. Tri Rahayu	0	0	0	0	38	0	0	0	38
16. Sinarbandung	0	0	0	0	115	0	0	0	115
17. Bangun Sari	0	0	0	0	49	0	0	0	49
18. Karangrejo	0	80	0	40	30	0	0	0	150
19. Negeri Ulangan Jaya	0	0	0	0	80	0	0	0	80
Jumlah	0	641	0	40	2 470	0	0	0	3 151

Sumber : Kantor Kecamatan Negeri Katon

Tabel 5.3. Luas Lahan Bukan Sawah Menurut Desa/Kelurahan dan Penggunaan (Ha), 2014

Desa / Kelurahan	Pertanian	Bukan Pertanian		Jumlah
		Bangunan	Lainnya	
(1)	(2)	(3)	(4)	(5)
1. Purworejo	110	70	1	181
2. Kagunganratu	260	55	15	330
3. Pujorahayu	190	19	7	216
4. Kalirejo	99	31	12	142
5. Tanjung Rejo	310	132	28	470
6. Negerikatun	166	23	14	203
7. Negarasaka	289	120	61	470
8. Pejambon	374	129	38	541
9. Halangan Ratu	319	150	52	421
10. Trisno Maju	451	140	49	640
11. Lumbi Rejo	167	58	27	252
12. Roworejo	129	147	52	328
13. Sidomulyo	237	119	59	415
14. Poncokresno	192	164	38	390
15. Tri Rahayu	144	97	15	321
16. Sinarbandung	77	58	19	154
17. Bangun Sari	152	78	17	247
18. Karangrejo	93	49	19	161
19. Negeri Ulangan Jaya	112	91	37	240
Jumlah	3871	1730	560	6122

Sumber : Kantor Kecamatan Negeri Katon

Tabel 5.4. Luas Panen, Produksi, dan Produktivitas Padi (Padi Sawah dan Padi Ladang) Menurut Desa/Kelurahan di Kecamatan Negeri Katon, 2014

Desa / Kelurahan	Padi Sawah			Padi Ladang		
	Luas Panen (Ha)	Produksi (Ton)	Produktivitas (Ku/Ha)	Luas Panen (Ha)	Produksi (Ton)	Produktivitas (Ku/Ha)
(1)	(2)	(3)	(4)	(5)	(6)	(7)
1. Purworejo	126	756	7 560,00	0	0	0,00
2. Kagunganratu	120	720	720,00	0	0	0,00
3. Pujorahayu	117	702	7 020,00	0	0	0,00
4. Kalirejo	349	1 745	17 450,00	0	0	0,00
5. Tanjung Rejo	350	1 750	17 500,00	0	0	0,00
6. Negerikatun	92	552	5 520,00	0	0	0,00
7. Negarasaka	40	240	2 400,00	0	0	0,00
8. Pejambon	32	192	1 920,00	0	0	0,00
9. Halangan Ratu	200	1 180	11 800,00	0	0	0,00
10. Trisno Maju	97	582	5 820,00	0	0	0,00
11. Lumbi Rejo	73	438	4 380,00	0	0	0,00
12. Roworejo	261	1 044	10 440,00	0	0	0,00
13. Sidomulyo	475	1 900	19 000,00	0	0	0,00
14. Poncokresno	387	2 322	2 322,00	0	0	0,00
15. Tri Rahayu	38	228	2 280,00	0	0	0,00
16. Sinarbandung	115	690	6 900,00	0	0	0,00
17. Bangun Sari	49	294	2 940,00	0	0	0,00
18. Karangrejo	150	900	9 000,00	0	0	0,00
19. Negeri Ulangan Jaya	80	480	4 800,00	0	0	0,00
Jumlah	3 151,00	16 715	139 772,00	0	0	0,00

Sumber : Kacabdin Tanaman Pangan Kecamatan Negeri Katon

Tabel 5.5. Luas Tanam dan Produksi Ubi Kayu dan Ubi Jalar Menurut Desa/Kelurahan di Kecamatan Negeri Katon, 2014

Desa / Kelurahan	Ubi Kayu			Ubi Jalar		
	Luas Panen (Ha)	Produksi (Ton)	Produktivitas (Ku/Ha)	Luas Panen (Ha)	Produksi (Ton)	Produktivitas (Ku/Ha)
(1)	(2)	(3)	(4)	(5)	(6)	(7)
1. Purworejo	16	176	1 760,00	-	-	-
2. Kagunganratu	9	99	990,00	-	-	-
3. Pujorahayu	13	143	1 430,00	-	-	-
4. Kalirejo	11	121	1 210,00	-	-	-
5. Tanjung Rejo	18	198	1 100,00	-	-	-
6. Negerikatun	5	55	1 100,00	-	-	-
7. Negarasaka	10	110	1 100,00	-	-	-
8. Pejambon	17	107	62,94	-	-	-
9. Halangan Ratu	8	80	100,00	-	-	-
10. Trisno Maju	9	99	1 100,00	-	-	-
11. Lumbi Rejo	16	176	1 100,00	-	-	-
12. Roworejo	11	121	1 100,00	-	-	-
13. Sidomulyo	21	231	1 100,00	-	-	-
14. Poncokresno	19	209	1 100,00	-	-	-
15. Tri Rahayu	17	187	1 100,00	-	-	-
16. Sinarbandung	13	143	1 100,00	-	-	-
17. Bangun Sari	9	99	1 100,00	-	-	-
18. Karangrejo	7	77	1 100,00	-	-	-
19. Negeri Ulangan Jaya	12	132	1 100,00	-	-	-
Jumlah	241	2 563	106,35	-	-	-

Sumber : Kacabdin Tanaman Pangan Kecamatan Negeri Katon

Tabel 5.6. Luas Areal, Produksi, dan Produktivitas Tanaman Perkebunan Rakyat Menurut Jenis Komoditi di Kecamatan Negeri Katon, 2014

Desa / Kelurahan	Wujud Produksi	Luas Areal (Ha)				Produksi (Ton)	Produktivitas (Ku/Ha)
		TBM	TM	TR	Jumlah		
(1)		(2)	(3)	(4)	(5)	(6)	(7)
1. Kopi Robusta	Bj. Kering	-	0,00	-	0,00	0,00	0,00
2. Kopi Arabika	Bj. Kering	-	0,00	-	0,00	0,00	0,00
3. Cengkeh	Bunga Kering	-	0,00	-	0,00	0,00	0,00
4. Lada	Lada Hitam	-	0,00	-	0,00	0,00	0,00
5. Kelapa Dalam	Kopra	-	0,00	-	0,00	0,00	0,00
6. Kelapa Hybrida	Kopra	-	0,00	-	0,00	0,00	0,00
7. Kelapa Sawit	Minyak Sawit	-	0,00	-	0,00	0,00	0,00
8. Karet	Slab	-	0,00	-	0,00	0,00	0,00
9. Kakao	Biji Kering	-	202,00	-	202,00	318,00	0,02
10. Vanili	Polong Kering	-	0,00	-	0,00	0,00	0,00
11. Aren	Gula Merah	-	0,00	-	0,00	0,00	0,00
12. Kayu Manis	Kulit Kering	-	0,00	-	0,00	0,00	0,00
13. Kapuk Randu	Serat	-	0,00	-	0,00	0,00	0,00
14. Kemiri	Biji Kering	-	0,00	-	0,00	0,00	0,00
15. Kenanga	-	-	-	-	-	-	-
16. Nilam	-	-	-	-	-	-	-
17. Pala	Biji Pala	-	0,00	-	0,00	0,00	0,00
18. Pinang	Biji Pinang	-	0,00	-	0,00	0,00	0,00
19. Kapulaga	-	-	-	-	-	-	-
20. Cabe Jamu	Buan Kering	-	0,00	-	0,00	0,00	0,00
21. Kumis Kucing	-	-	-	-	-	-	-
22. Jambu Mete	-	-	-	-	-	-	-
23. Sereh Wangi	-	-	-	-	-	-	-
24. Jarak Pagar	Minyak Jarak	-	0,00	-	0,00	0,00	0,00
25. Kelapa Berih	-	-	-	-	-	-	-
26. Tembakau	Daun Kering	-	0,00	-	0,00	0,00	0,00
Jumlah		-	202	-	202,0	318,0	0,02

Sumber : KCD Perkebunan Kecamatan Negeri Katon

TBM: Tanaman Belum Menghasilkan

TM: Tanaman Menghasilkan

TR: Tanaman Rusak

Tabel 5.7. Luas Areal dan Produksi Tanaman Kakao Menurut Desa/Kelurahan di Kecamatan Negeri Katon, 2014

Desa / Kelurahan	Luas Areal (Ha)				Produksi (Ton)	Produktivitas (Ku/Ha)
	TBM	TM	TR	Jumlah		
(1)	(2)	(3)	(4)	(5)	(6)	(7)
1. Purworejo	-	12,00	-	12,00	18,00	15,00
2. Kagunganratu	-	15,00	-	15,00	21,00	14,00
3. Pujorahayu	-	12,00	-	12,00	17,00	14,17
4. Kalirejo	-	10,00	-	10,00	16,00	16,00
5. Tanjung Rejo	-	12,00	-	12,00	21,00	17,50
6. Negerikatun	-	15,00	-	15,00	23,00	15,33
7. Negarasaka	-	10,00	-	10,00	15,00	15,00
8. Pejambon	-	5,00	-	5,00	7,00	14,00
9. Halangan Ratu	-	4,00	-	4,00	6,00	15,00
10. Trisno Maju	-	6,00	-	6,00	9,00	15,00
11. Lumbi Rejo	-	14,00	-	14,00	21,00	15,00
12. Roworejo	-	18,00	-	18,00	29,00	16,11
13. Sidomulyo	-	15,00	-	15,00	24,00	16,00
14. Poncokresno	-	21,00	-	21,00	37,00	17,62
15. Tri Rahayu	-	12,00	-	12,00	21,00	17,50
16. Sinarbandung	-	4,00	-	4,00	6,00	15,00
17. Bangun Sari	-	13,00	-	13,00	23,00	17,69
18. Karangrejo	-	2,00	-	2,00	2,00	10,00
19. Negeri Ulangan Jaya	-	2,00	-	2,00	2,00	10,00
Jumlah	-	202,00	-	202,00	318,00	15,74

Sumber : KCD Perkebunan Kecamatan Negeri Katon

TBM: Tanaman Belum Menghasilkan

TM: Tanaman Menghasilkan

TR: Tanaman Rusak

Tabel 5.8. Populasi Ternak Menurut Desa/Kelurahan dan Jenis Ternak di Kecamatan Negeri Katon, 2014

Desa / Kelurahan	Sapi Potong	Kerbau	Kambing	Domba	Babi
(1)	(2)	(3)	(4)	(5)	(6)
1. Purworejo	61	5	86	21	173
2. Kagunganratu	17	3	17	0	37
3. Pujorahayu	21	12	51	11	95
4. Kalirejo	19	17	27	28	91
5. Tanjung Rejo	169	16	54	0	239
6. Negerikatun	9	7	14	0	30
7. Negarasaka	7	16	22	17	62
8. Pejambon	21	8	21	0	50
9. Halangan Ratu	47	11	32	0	90
10. Trisno Maju	53	16	61	0	130
11. Lumbi Rejo	10	3	21	0	34
12. Roworejo	51	29	73	22	175
13. Sidomulyo	72	17	35	0	124
14. Puncokresno	61	16	72	0	149
15. Tri Rahayu	19	8	34	0	61
16. Sinarbandung	28	14	36	9	87
17. Bangun Sari	14	8	53	0	75
18. Karangrejo	11	26	27	0	64
19. Negeri Ulangan Jaya	3	5	21	0	29
Jumlah	693	237	757	108	1 795


Sumber : KCD Peternakan Kecamatan Negeri Katon

Tabel 5.9 Populasi Unggas Menurut Desa/Kelurahan dan Jenis Unggas di Kecamatan Negeri Katon, 2014

Desa / Kelurahan	Ayam Buras	Ayam Ras Petelur	Ayam Ras Pedaging	Itik
(1)	(2)	(3)	(4)	(5)
1. Purworejo	270	0	0	270
2. Kagunganratu	223	0	3 200	3 423
3. Pujorahayu	299	0	0	299
4. Kalirejo	316	0	3 100	3 416
5. Tanjung Rejo	187	0	0	187
6. Negerikatun	217	0	0	217
7. Negarasaka	259	0	0	259
8. Pejambon	241	0	0	241
9. Halangan Ratu	301	0	0	301
10. Trisno Maju	227	0	0	227
11. Lumbi Rejo	279	0	0	279
12. Roworejo	265	0	0	265
13. Sidomulyo	217	0	0	217
14. Poncokresno	243	0	0	243
15. Tri Rahayu	216	0	0	216
16. Sinarbandung	301	0	0	301
17. Bangun Sari	220	0	0	220
18. Karangrejo	126	0	0	126
19. Negeri Ulangan Jaya	218	0	0	218
Jumlah	4 625	0	6 300	10 925

Sumber : KCD Peternakan Kecamatan Negeri Katon

VI. PERINDUSTRIAN DAN ENERGI



Tabel 6.1. Banyaknya Industri Kerajinan Rakyat Menurut Desa/Kelurahan di Kecamatan Negeri Katon, 2014

Desa / Kelurahan	Jenis Industri/Kerajinan Rakyat					
	Kerajinan Kulit	Kerajinan Kayu	Kerajinan Logam	Anyaman/ Keramik	Kr. Kain/ Tenun	Makanan
	(1)	(2)	(3)	(4)	(5)	(6)
1. Purworejo	0	2	0	55	15	18
2. Kagunganratu	0	0	0	0	0	0
3. Pujorahayu	0	7	0	30	0	11
4. Kalirejo	0	4	0	0	1	9
5. Tanjung Rejo	0	21	0	5	0	9
6. Negerikatun	0	5	0	0	0	5
7. Negarasaka	0	2	0	14	0	2
8. Pejambon	0	3	0	80	0	4
9. Halangan Ratu	0	1	0	0	30	28
10. Trisno Maju	0	3	0	3	0	3
11. Lumbi Rejo	0	1	1	4	0	6
12. Roworejo	0	3	0	4	0	7
13. Sidomulyo	0	6	0	20	0	5
14. Foncokresno	0	0	0	0	0	4
15. Tri Rahayu	0	2	0	0	0	2
16. Sinarbandung	0	0	0	0	0	3
17. Bangun Sari	0	3	0	0	0	2
18. Karangrejo	0	5	0	5	0	2
19. Negeri Ulangan Jaya	0	2	0	1	0	20
Jumlah	0	70	1	221	46	140

Sumber : Kantor Kecamatan Negeri Katon

Tabel 6.2. Banyaknya Tenaga Kerja Industri Kerajinan Rakyat Menurut Desa/Kelurahan di Kecamatan Negeri Katon, 2014

Desa / Kelurahan	Banyaknya Tenaga Kerja Industri Kerajinan Rakyat					
	Kerajinan Kulit	Kerajinan Kayu	Kerajinan Logam	Anyaman/ Keramik	Kr. Kain/ Tenun	Makanan
	(1)	(2)	(3)	(4)	(5)	(6)
1. Purworejo	0	7	0	60	15	18
2. Kagunganratu	0	7	0	0	0	0
3. Pujorahayu	0	0	0	35	0	11
4. Kalirejo	0	18	0	0	1	9
5. Tanjung Rejo	0	10	0	10	0	9
6. Negerikatun	0	20	0	0	0	5
7. Negarasaka	0	18	0	18	0	2
8. Pejambon	0	5	0	86	0	4
9. Halangan Ratu	0	9	0	0	30	2
10. Trisno Maju	0	2	0	4	0	28
11. Lumbi Rejo	0	6	1	4	0	3
12. Roworejo	0	2	0	4	0	6
13. Sidomulyo	0	4	0	20	0	7
14. Poncokresno	0	12	0	0	0	5
15. Tri Rahayu	0	0	0	0	0	4
16. Sinarbandung	0	6	0	0	0	2
17. Bangun Sari	0	0	0	0	0	3
18. Karangrejo	0	4	0	5	0	2
19. Negeri Ulangan Jaya	0	6	0	2	0	2
Jumlah	0	136	1	248	46	122

Sumber : Kantor Kecamatan Negeri Katon

Tabel 6.3. Banyaknya Industri Kecil Menurut Desa/Kelurahan di Kecamatan Negeri Katon, 2014

Desa / Kelurahan	Jenis Industri Kecil				
	Peng- gilingan	Tobong Bata	Tobong Genteng	Tahu	Tempe
(1)	(2)	(3)	(4)	(5)	(6)
1. Purworejo	4	1	1	0	0
2. Kagunganratu	2	2	0	0	0
3. Pujorahayu	3	2	8	0	0
4. Kalirejo	9	1	0	0	0
5. Tanjung Rejo	6	4	2	0	0
6. Negerikatun	5	2	0	0	0
7. Negarasaka	1	4	8	0	0
8. Pejambon	3	6	14	0	0
9. Halangan Ratu	3	3	2	0	0
10. Trisno Maju	5	2	4	0	0
11. Lumbi Rejo	5	2	2	0	0
12. Roworejo	4	3	3	2	4
13. Sidomulyo	9	3	4	0	0
14. Puncokresno	9	4	6	0	0
15. Tri Rahayu	5	3	4	0	0
16. Sinarbandung	4	2	2	0	0
17. Bangun Sari	4	2	2	0	0
18. Karangrejo	5	2	2	0	0
19. Negeri Ulangan Jaya	1	1	2	0	0
Jumlah	87	49	66	2	4

Sumber : Kantor Kecamatan Negeri Katon

Tabel 6.4 Banyaknya Tenaga Kerja Industri Kecil Menurut Desa/Kelurahan di Kecamatan Negeri Katon, 2014

Desa / Kelurahan	Banyaknya Tenaga Kerja Industri Kecil				
	Peng- gilingan	Tobong Bata	Tobong Genteng	Tahu	Tempe
(1)	(2)	(3)	(4)	(5)	(6)
1. Purworejo	8	2	3	0	0
2. Kagunganratu	8	2	0	0	0
3. Pujorahayu	4	4	22	0	0
4. Kalirejo	6	6	0	0	0
5. Tanjung Rejo	18	2	6	0	0
6. Negerikatun	12	10	0	0	0
7. Negarasaka	10	4	20	0	0
8. Pejambon	2	12	32	0	0
9. Halangan Ratu	6	18	6	0	0
10. Trisno Maju	6	6	10	0	0
11. Lumbi Rejo	10	4	3	0	0
12. Roworejo	10	6	9	38	12
13. Sidomulyo	8	6	12	0	0
14. Poncokresno	18	8	16	0	0
15. Tri Rahayu	18	12	12	0	0
16. Sinarbandung	10	6	6	0	0
17. Bangun Sari	8	4	6	0	0
18. Karangrejo	10	4	9	0	0
19. Negeri Ulangan Jaya	2	2	6	0	0
Jumlah	174	118	178	38	12

Sumber : Kantor Kecamatan Negeri Katon

Tabel 6.5. Banyaknya Usaha Pertambangan/Penggalan Menurut Desa/Kelurahan di Kecamatan Negeri Katon, 2014

Desa / Kelurahan	Jenis Bahan Tambang/galian								
	Emas	Bijih Besi	Batu Mangan	Andesit/ Batu Hitam	Silika	Batu kapur	Batu Marmer	Batu Koral	Pasir
(1)	(2)	(3)	(4)	(5)	(6)	(7)	(8)	(9)	(10)
1. Purworejo	0	0	0	0	0	0	0	0	0
2. Kagunganratu	0	0	0	0	0	0	0	0	0
3. Pujorahayu	0	0	0	0	0	0	0	0	0
4. Kalirejo	0	0	0	0	0	0	0	0	0
5. Tanjung Rejo	0	0	0	0	0	0	0	0	1
6. Negerikatun	0	0	0	0	0	0	1	0	0
7. Negarasaka	0	0	0	0	0	0	0	0	0
8. Pejambon	0	0	0	0	0	0	0	0	1
9. Halangan Ratu	0	0	0	0	0	0	0	0	0
10. Trisno Maju	0	0	0	0	0	0	0	1	1
11. Lumbi Rejo	0	0	0	0	0	1	0	0	0
12. Roworejo	0	0	0	0	0	0	0	0	0
13. Sidomulyo	0	0	0	0	0	0	0	0	0
14. Poncokresno	0	0	0	0	0	0	0	0	1
15. Tri Rahayu	0	0	0	0	0	0	0	0	0
16. Sinarbandung	0	0	0	0	0	0	0	0	0
17. Bangun Sari	0	0	0	0	0	1	0	0	0
18. Karangrejo	0	0	0	0	0	0	0	0	0
19. Negeri Ulangan Jaya	0	0	0	0	0	0	0	0	0
Jumlah	0	0	0	0	0	2	1	1	4

Sumber : Kantor Kecamatan Negeri Katon

VII. PERDAGANGAN



<http://pesawarankab.bps.go.id>

<http://pesawarankab.bps.go.id/>

Tabel 7.1. Banyaknya Fasilitas Sarana Perdagangan Menurut Desa/Kelurahan di Kecamatan Negeri Katon, 2014

Desa / Kelurahan	Kelompok Pertokoan	Pasar Umum	Pasar Hewan	Minimarket
(1)	(2)	(3)	(4)	(5)
1. Purworejo	1	1	0	0
2. Kagunganratu	0	0	0	0
3. Pujorahayu	1	1	0	0
4. Kalirejo	1	1	0	0
5. Tanjung Rejo	0	0	0	0
6. Negerikatun	0	0	0	0
7. Negarasaka	0	0	0	0
8. Pejambon	0	0	0	0
9. Halangan Ratu	0	0	0	0
10. Trisno Maju	1	1	0	0
11. Lumbi Rejo	0	0	0	0
12. Roworejo	1	1	1	1
13. Sidomulyo	0	0	0	0
14. Poncokresno	1	1	0	0
15. Tri Rahayu	1	1	1	0
16. Sinarbandung	0	0	0	0
17. Bangun Sari	1	1	0	0
18. Karangrejo	0	0	0	0
19. Negeri Ulangan Jaya	0	0	0	0
Jumlah	8	8	2	1

Bersambung.....

Lanjutan Tabel 7.1.

Desa / Kelurahan	Toko//Warung Klontong	Kedai Makanan Minuman	Restoran/ Rumah Makan
(1)	(6)	(7)	(8)
1. Purworejo	45	1	0
2. Kagunganratu	19	0	0
3. Pujorahayu	51	1	0
4. Kalirejo	19	3	0
5. Tanjung Rejo	110	2	0
6. Negerikatun	31	0	0
7. Negarasaka	8	3	0
8. Pejambon	36	1	0
9. Halangan Ratu	27	0	0
10. Trisno Maju	17	3	0
11. Lumbi Rejo	9	4	0
12. Roworejo	15	5	0
13. Sidomulyo	11	2	0
14. Poncokresno	9	2	0
15. Tri Rahayu	3	4	0
16. Sinarbandung	21	0	0
17. Bangun Sari	61	3	0
18. Karangrejo	37	1	0
19. Negeri Ulangan Jaya	18	0	0
Jumlah	547	35	0

Sumber : Kantor Kecamatan Negeri Katon

Tabel 7.2. Banyaknya Pasar Menurut Desa/Kelurahan dan Jenis Bangunan di Kecamatan Negeri Katon, 2014

Desa / Kelurahan	Permanen	Semi Permanen	Sederhana	Jumlah
(1)	(2)	(3)	(4)	(5)
1. Purworejo	1	0	0	0
2. Kagunganratu	0	0	0	0
3. Pujorahayu	1	0	0	0
4. Kalirejo	1	0	0	0
5. Tanjung Rejo	0	0	0	0
6. Negerikatun	0	0	0	0
7. Negarasaka	0	0	0	0
8. Pejambon	0	0	0	0
9. Halangan Ratu	0	0	0	0
10. Trisno Maju	1	0	0	0
11. Lumbi Rejo	0	0	0	0
12. Roworejo	1	0	0	0
13. Sidomulyo	0	0	0	0
14. Poncokresno	1	0	0	0
15. Tri Rahayu	1	0	0	0
16. Sinarbandung	0	0	0	0
17. Bangun Sari	1	0	0	0
18. Karangrejo	0	0	0	0
19. Negeri Ulangan Jaya	0	0	0	0
Jumlah	8	0	0	0

Sumber : Kantor Kecamatan Negeri Katon

Tabel 7.3. Banyaknya Jasa Perusahaan dan Jasa Perorangan Menurut Desa/Kelurahan dan Jenis Usaha di Kecamatan Negeri Katon, 2014

Desa / Kelurahan	Fotocopy	Foto Studio	Salon Kecantikan	Rias Pengantin
(1)	(2)	(3)	(4)	(5)
1. Purworejo	1	0	0	1
2. Kagunganratu	0	0	1	1
3. Pujorahayu	0	0	0	0
4. Kalirejo	1	0	0	1
5. Tanjung Rejo	0	0	0	1
6. Negerikatun	0	0	0	0
7. Negarasaka	0	0	1	1
8. Pejambon	0	0	1	1
9. Halangan Ratu	0	0	0	0
10. Trisno Maju	1	0	0	1
11. Lumbi Rejo	0	0	0	1
12. Roworejo	1	0	0	1
13. Sidomulyo	0	0	0	0
14. Poncokresno	0	0	1	1
15. Tri Rahayu	1	0	1	1
16. Sinarbandung	0	0	0	1
17. Bangun Sari	1	0	0	1
18. Karangrejo	0	0	0	1
19. Negeri Ulangan Jaya	0	0	0	1
Jumlah	6	0	5	15

Sumber : Kantor Kecamatan Negeri Katon

Tabel 7.4. Banyaknya Jasa Persewaan Peralatan Pesta Menurut Desa/Kelurahan dan Jenis Persewaan di Kecamatan Negeri Katon, 2013

Desa / Kelurahan	Tarub	Peralatan Pesta	Peralatan Hiburan	Peralatan Dekorasi
(1)	(2)	(3)	(4)	(5)
1. Purworejo	0	0	1	0
2. Kagunganratu	0	0	0	0
3. Pujorahayu	1	1	1	1
4. Kalirejo	0	0	0	0
5. Tanjung Rejo	0	0	0	0
6. Negerikatun	0	0	0	0
7. Negarasaka	0	0	0	0
8. Pejambon	1	1	1	1
9. Halangan Ratu	0	0	0	0
10. Trisno Maju	0	0	0	0
11. Lumbi Rejo	0	0	0	0
12. Roworejo	1	1	1	1
13. Sidomulyo	0	0	0	0
14. Poncokresno	0	0	0	0
15. Tri Rahayu	0	0	1	0
16. Sinarbandung	0	0	0	0
17. Bangun Sari	0	0	0	0
18. Karangrejo	0	0	0	0
19. Negeri Ulangan Jaya	0	0	0	0
Jumlah	3	3	5	3


Sumber : Kantor Kecamatan Negeri Katon

Tabel 7.5. Banyaknya Jasa Reparasi dan Perbaikan Menurut Desa/Kelurahan di Kecamatan Negeri Katon, 2014

Desa / Kelurahan	Kendaraan Tidak Bermotor	Kendaraan Bermotor	Elektronik	Pengelasan
(1)	(2)	(3)	(4)	(5)
1. Purworejo	0	4	1	1
2. Kagunganratu	0	2	0	0
3. Pujorahayu	0	2	0	1
4. Kalirejo	0	1	1	1
5. Tanjung Rejo	0	3	0	1
6. Negerikatun	0	3	0	1
7. Negarasaka	0	3	1	1
8. Pejambon	0	3	1	0
9. Halangan Ratu	0	2	0	0
10. Trisno Maju	0	3	1	1
11. Lumbi Rejo	0	2	1	1
12. Roworejo	0	2	1	1
13. Sidomulyo	0	3	1	1
14. Poncokresno	0	3	1	1
15. Tri Rahayu	0	2	0	1
16. Sinarbandung	0	2	0	0
17. Bangun Sari	0	3	0	1
18. Karangrejo	0	2	0	1
19. Negeri Ulangan Jaya	0	1	0	1
Jumlah	0	46	9	15

Sumber : Kantor Kecamatan Negeri Katon

VIII. TRANSPORTASI, KOMUNIKASI, DAN PARIWISATA



Tabel 8.1. Panjang Jalan Desa (Km) Menurut Desa/Kelurahan dan Klasifikasi Jalan di Kecamatan Negeri Katon, 2014

Desa/Kelurahan	Aspal	Kerikil/Batu	Tanah
(1)	(2)	(3)	(4)
1. Purworejo	11,00	9,00	3,00
2. Kagunganratu	7,00	5,00	2,00
3. Pujorahayu	12,00	8,00	2,00
4. Kalirejo	3,00	5,00	3,00
5. Tanjung Rejo	3,00	16,00	8,00
6. Negerikatun	5,00	2,00	4,00
7. Negarasaka	4,00	8,00	3,00
8. Pejambon	4,00	8,00	5,00
9. Halangan Ratu	17,00	7,00	6,00
10. Trisno Maju	10,00	7,00	2,00
11. Lumbi Rejo	11,00	23,00	9,00
12. Roworejo	18,00	9,00	8,00
13. Sidomulyo	18,00	5,00	6,00
14. Poncokresno	22,00	10,00	3,00
15. Tri Rahayu	8,00	6,00	4,00
16. Sinarbandung	13,00	5,00	1,00
17. Bangun Sari	22,00	13,00	2,00
18. Karangrejo	3,50	17,00	3,00
19. Negeri Ulangan Jaya	7,00	15,00	13,00
Jumlah	198,50	178,00	87,00

Sumber : KCD Pekerjaan Umum Kecamatan Punduh Pidada

Tabel 8.2. Panjang Jalan Desa (Km) Menurut Desa/Kelurahan dan Kondisi Jalan di Kecamatan Negeri Katon, 2014

Desa/Kelurahan	Baik	Sedang	Rusak	Rusak Berat
(1)	(2)	(3)	(4)	(5)
1. Purworejo	11,00	9,00	3,00	0,00
2. Kagunganratu	7,00	5,00	2,00	0,00
3. Pujorahayu	3,00	9,00	8,00	2,00
4. Kalirejo	3,00	2,00	6,00	0,00
5. Tanjung Rejo	3,00	15,00	9,00	0,00
6. Negerikatun	5,00	2,00	4,00	0,00
7. Negarasaka	4,00	9,00	2,00	0,00
8. Pejambon	4,00	6,00	7,00	0,00
9. Halangan Ratu	17,00	7,00	6,00	0,00
10. Trisno Maju	8,00	4,00	7,00	0,00
11. Lumbi Rejo	11,00	7,00	22,00	3,00
12. Roworejo	15,00	12,00	8,00	0,00
13. Sidomulyo	14,00	10,00	5,00	0,00
14. Poncokresno	8,00	15,00	10,00	2,00
15. Tri Rahayu	5,00	9,00	4,00	0,00
16. Sinarbandung	4,00	8,00	7,00	0,00
17. Bangun Sari	22,00	6,00	9,00	0,00
18. Karangrejo	3,50	13,00	7,00	0,00
19. Negeri Ulangan Jaya	7,00	15,00	8,00	5,00
Jumlah	154,50	163,00	134,00	12,00

Sumber : KCD Pekerjaan Umum Kecamatan Punduh Pidada

Tabel 8.3. Banyaknya Kendaraan Menurut Desa/Kelurahan di Kecamatan Negeri Katon, 2014

Desa/Kelurahan	Becak	Pedati/ Dokar/ Gerobak	Motor	Mobil	Truck
(1)	(2)	(3)	(4)	(5)	(6)
1. Purworejo	0	0	251	12	2
2. Kagunganratu	0	0	142	13	4
3. Pujorahayu	0	0	103	7	2
4. Kalirejo	0	0	233	15	6
5. Tanjung Rejo	0	0	178	6	4
6. Negerikatun	0	0	174	11	7
7. Negarasaka	0	0	138	7	5
8. Pejambon	0	0	109	9	6
9. Halangan Ratu	0	0	130	5	4
10. Trisno Maju	0	0	160	13	5
11. Lumbi Rejo	0	0	169	7	2
12. Roworejo	0	0	175	17	10
13. Sidomulyo	0	0	194	12	8
14. Ponokresno	0	0	245	15	9
15. Tri Rahayu	0	0	106	13	3
16. Sinarbandung	0	0	102	7	7
17. Bangun Sari	0	0	119	10	5
18. Karangrejo	0	0	131	6	1
19. Negeri Ulangan Jaya	0	0	123	7	4
Jumlah	0	0	2 982	192	94

Sumber : Kantor Kecamatan Negeri Katon

IX. KEUANGAN DAN HARGA



<http://pesawat.com/bps.go.id/>
<http://pesawat.com/bps.go.id/>

Tabel 9.1. Banyaknya Bank dan Koperasi di Kecamatan Menurut Desa/Kelurahan di Kecamatan Negeri Katon, 2014

Desa / Kelurahan	Bank Umum	BPR	KUD	Koperasi Non KUD
(1)	(2)	(3)	(4)	(5)
1. Purworejo	0	0	0	1
2. Kagunganratu	0	0	0	0
3. Pujorahayu	0	0	0	1
4. Kalirejo	0	0	1	0
5. Tanjung Rejo	0	0	0	0
6. Negerikatun	0	0	0	0
7. Negarasaka	0	0	1	0
8. Pejambon	0	0	0	0
9. Halangan Ratu	0	0	0	0
10. Trisno Maju	0	0	1	1
11. Lumbi Rejo	0	0	0	0
12. Roworejo	0	0	0	0
13. Sidomulyo	0	0	0	0
14. Puncokresno	0	0	0	0
15. Tri Rahayu	0	0	0	0
16. Sinarbandung	0	0	0	0
17. Bangun Sari	0	0	0	0
18. Karangrejo	0	0	0	0
19. Negeri Ulangan Jaya	0	0	0	0
Jumlah	0	0	3	3

Sumber : Kantor Kecamatan Negeri Katon

Tabel 9.2. Harga Produsen Komoditi Tanaman Pangan per Bulan di Kecamatan Negeri Katon (Rp/Kg), 2014

Bulan	Gabah Kering Giling	Jagung Pipilan Kering	Kedelai	Kacang Tanah	kacang Hijau	Ubi Kayu Basah	Ubi Jalar
(1)	(2)	(3)	(4)	(5)	(6)	(7)	(8)
1. Januari	400	8 000	0	0	0	1 200	0
2. Februari	400	8 000	0	0	0	1 200	0
3. Maret	400	8 000	0	0	0	1 200	0
4. April	400	8 000	0	0	0	1 200	0
5. Mei	400	8 000	0	0	0	1 200	0
6. Juni	425	8 000	0	0	0	1 200	0
7. Juli	425	8 500	0	0	0	1 200	0
8. Agustus	425	8 500	0	0	0	1 200	0
9. September	425	8 500	0	0	0	1 200	0
10. Oktober	425	8 500	0	0	0	1 200	0
11. November	425	8 500	0	0	0	1 200	0
12. Desember	425	8 500	0	0	0	1 200	0
Rata-rata	415	8 250	0	0	0	1 200	0

Sumber : Kantor Kecamatan Negeri Katon

Tabel 9.3. Harga Produsen Produksi Tanaman Perkebunan per Bulan di Kecamatan Negeri Katon (Rp/Satuan), 2014

Bulan	Kelapa Dalam Tua dikupas per butir	Kelapa Sawit Tandan Basah per Kg	Kopi Biji Kering per Kg	Kakao Biji Kering per Kg
(1)	(2)	(3)	(4)	(5)
1. Januari	1 500	0	0	18 000
2. Februari	1 500	0	0	18 000
3. Maret	1 500	0	0	18 000
4. April	1 500	0	0	18 000
5. Mei	1 500	0	0	20 000
6. Juni	1 500	0	0	20 000
7. Juli	1 500	0	0	20 000
8. Agustus	2 000	0	0	20 000
9. September	2 000	0	0	20 000
10. Oktober	2 000	0	0	20 000
11. November	2 000	0	0	20 000
12. Desember	2 000	0	0	20 000
Rata-rata	1 708	0	0	19 333

Sumber : Kantor Kecamatan Negeri Katon

Tabel 9.4. Harga Produsen Telur Menurut Jenis Unggas per Bulan di Kecamatan Negeri Katon (Rp/Kg), 2014

Bulan	Ayam Buras	Ayam Ras	Itik/Bebek	Itik Manila
(1)	(2)	(3)	(4)	(5)
1. Januari	20 000	17 000	22 000	0
2. Februari	20 000	17 000	22 000	0
3. Maret	20 000	17 000	22 000	0
4. April	20 000	17 000	22 000	0
5. Mei	20 000	17 000	22 000	0
6. Juni	20 000	17 000	22 000	0
7. Juli	20 000	17 000	22 000	0
8. Agustus	20 000	17 000	22 000	0
9. September	20 000	18 000	22 000	0
10. Oktober	21 000	18 000	22 000	0
11. November	21 000	18 000	22 000	0
12. Desember	21 000	18 000	22 000	0
Rata-rata	20 250	17 333	22 000	0

Sumber : Kantor Kecamatan Negeri Katon

Tabel 9.5. Harga Konsumen Telur Menurut Jenis Unggas per Bulan di Kecamatan Negeri Katon (Rp/Kg), 2014

Bulan	Ayam Buras	Ayam Ras	Itik/Bebek	Itik Manila
(1)	(2)	(3)	(4)	(5)
1. Januari	21 000	19 000	23 000	0
2. Februari	21 000	19 000	23 000	0
3. Maret	21 000	19 000	23 000	0
4. April	21 000	19 000	23 000	0
5. Mei	21 000	19 000	23 000	0
6. Juni	21 000	19 000	23 000	0
7. Juli	21 000	19 000	23 000	0
8. Agustus	21 000	19 000	23 000	0
9. September	21 000	19 000	23 000	0
10. Oktober	21 000	19 000	23 000	0
11. November	21 000	19 000	23 000	0
12. Desember	21 000	19 000	23 000	0
Rata-rata	21 000	19 000	23 000	0

Sumber : Kantor Kecamatan Negeri Katon

Tabel 9.6. Harga Konsumen Daging Segar Menurut Jenis Daging per Bulan di Kecamatan Negeri Katon (Rp/Kg), 2014

Bulan	Sapi	Kambing	Ayam Buras	Ayam Ras
(1)	(2)	(3)	(4)	(5)
1. Januari	90 000	70 000	40 000	25 000
2. Februari	90 000	70 000	40 000	25 000
3. Maret	90 000	70 000	40 000	25 000
4. April	90 000	70 000	40 000	25 000
5. Mei	90 000	70 000	40 000	25 000
6. Juni	90 000	70 000	40 000	25 000
7. Juli	95 000	75 000	50 000	30 000
8. Agustus	95 000	70 000	50 000	30 000
9. September	90 000	70 000	50 000	25 000
10. Oktober	90 000	70 000	50 000	25 000
11. November	90 000	70 000	50 000	25 000
12. Desember	90 000	70 000	50 000	25 000
Rata-rata	90 833	70 417	45 000	25 833

Sumber : Kantor Kecamatan Negeri Katon

Tabel 9.7. Harga Produsen Daging Segar Menurut Jenis Ikan per Bulan di Kecamatan Negeri Katon (Rp/Kg), 2014

Bulan	Mas	Patin	Lele	Gabus	Gurame	Nila	Mujair	Belut
(1)	(2)	(3)	(4)	(5)	(2)	(3)	(4)	(5)
1. Januari	17 000	17 000	15 000	16 000	37 000	16 000	14 000	23 000
2. Februari	17 000	17 000	15 000	16 000	37 000	16 000	14 000	23 000
3. Maret	17 000	17 000	15 000	16 000	37 000	16 000	14 000	23 000
4. April	17 000	17 000	15 000	16 000	37 000	16 000	14 000	23 000
5. Mei	17 000	17 000	15 000	16 000	37 000	16 000	14 000	23 000
6. Juni	17 000	17 000	15 000	16 000	37 000	16 000	14 000	23 000
7. Juli	17 000	17 000	15 000	16 000	37 000	16 000	14 000	23 000
8. Agustus	17 000	17 000	15 000	16 000	37 000	16 000	14 000	23 000
9. September	17 000	17 000	15 000	16 000	37 000	16 000	14 000	23 000
10. Oktober	17 000	17 000	15 000	16 000	37 000	16 000	14 000	23 000
11. November	17 000	17 000	15 000	16 000	37 000	16 000	14 000	23 000
12. Desember	17 000	17 000	15 000	16 000	37 000	16 000	14 000	23 000
Rata-rata	17 000	17 000	15 000	16 000	37 000	16 000	14 000	23 000

Sumber : Kantor Kecamatan Negeri Katon

Tabel 9.8. Harga Konsumen Ikan Segar Menurut Jenis Ikan per Bulan di Kecamatan Negeri Katon (Rp/Kg), 2014

Bulan	Cumi-cumi	Kembung	Tongkol	Tenggiri
(1)	(2)	(3)	(4)	(5)
1. Januari	30 000	18 000	20 000	70 000
2. Februari	30 000	18 000	20 000	70 000
3. Maret	30 000	18 000	20 000	70 000
4. April	30 000	18 000	20 000	70 000
5. Mei	30 000	18 000	20 000	70 000
6. Juni	30 000	18 000	20 000	70 000
7. Juli	35 000	22 000	20 000	70 000
8. Agustus	30 000	18 000	20 000	70 000
9. September	30 000	18 000	20 000	70 000
10. Oktober	30 000	18 000	20 000	70 000
11. November	30 000	18 000	20 000	70 000
12. Desember	30 000	18 000	20 000	70 000
Rata-rata	30 417	18 333	20 000	70 000

Sumber : Kantor Kecamatan Negeri Katon

Tabel 9.9. Harga Konsumen Ikan Kering Menurut Jenis Ikan per Bulan di Kecamatan Negeri Katon (Rp/Kg), 2014

Bulan	Selar	Sepat	Teri	Udang
(1)	(2)	(3)	(4)	(5)
1. Januari	22 000	18 000	17 000	40 000
2. Februari	22 000	18 000	17 000	40 000
3. Maret	22 000	18 000	17 000	40 000
4. April	22 000	18 000	17 000	40 000
5. Mei	22 000	18 000	17 000	40 000
6. Juni	21 000	19 000	16 000	40 000
7. Juli	21 000	18 000	17 000	40 000
8. Agustus	20 000	18 000	17 000	40 000
9. September	20 000	19 000	17 000	40 000
10. Oktober	20 000	18 000	17 000	40 000
11. November	20 000	18 000	17 000	40 000
12. Desember	20 000	18 000	17 000	40 000
Rata-rata	21 000	18 167	16 917	40 000

Sumber : Kantor Kecamatan Negeri Katon

Tabel 9.10. Harga Eceran Beberapa Bahan Pokok per Bulan di Kecamatan Negeri Katon (Rp/Satuan), 2014

Bulan	Beras (Kg)	Minyak Goreng (Kg)	Gula Pasir (Kg)	Garam Hancur (Kg)	Minyak Tanah (Liter)	Sabun Cuci (Bungkus)	Baju Batik	Susu Kental (Kaleng)
(1)	(2)	(3)	(4)	(5)	(2)	(3)	(4)	(5)
1. Januari	9 000	12 000	12 000	2 000	10 000	2 000	50 000	10 000
2. Februari	9 000	12 000	12 000	2 000	10 000	2 000	50 000	10 000
3. Maret	8 500	12 000	12 000	2 000	10 000	2 000	50 000	10 000
4. April	9 000	12 000	12 000	2 000	10 000	2 000	50 000	10 000
5. Mei	9 000	12 000	12 000	2 000	11 000	2 000	50 000	10 000
6. Juni	9 000	12 000	12 000	2 000	10 000	2 000	50 000	10 000
7. Juli	8 500	12 000	12 000	2 000	10 000	2 000	50 000	10 000
8. Agustus	9 000	12 000	12 000	2 000	10 000	2 000	50 000	10 000
9. September	9 000	12 000	12 000	2 000	10 000	2 000	50 000	10 000
10. Oktober	9 000	12 000	12 000	2 000	10 000	2 000	50 000	10 000
11. November	9 000	12 000	12 000	2 000	10 000	2 000	50 000	10 000
12. Desember	9 000	12 000	12 000	2 000	10 000	2 000	50 000	10 000
Rata-rata	8 917	12 000	12 000	2 000	10 083	2 000	50 000	10 000

Sumber : Kantor Kecamatan Negeri Katon

DATA

MENCERDASKAN BANGSA

ISBN 978-602-72168-1-5



9 786027 216815 >



**BADAN PUSAT STATISTIK
KABUPATEN PESAWARAN**

Jln. Jendral Ahmad Yani Telp/Fax : (0721) 94711

Gedung Tataan – Pesawaran 35371, e-mail : bps1809@bps.go.id

website : pesawarankab.bps.go.id