

**Kecamatan  
MANTUP  
DALAM ANGKA**

**2017**



**BADAN PUSAT STATISTIK  
KABUPATEN LAMONGAN**

**Kecamatan  
MANTUP  
DALAM ANGKA**

**2017**



# Kecamatan Mantup Dalam Angka 2017

ISSN: -

No. Publikasi : 35240.1702

Katalog : 1102001.3524.050

Ukuran Buku : 14,8 cm x 21 cm

Jumlah Halaman : xiv + 120 halaman

**Naskah:**

Badan Pusat Statistik Kabupaten Lamongan

**Penyunting:**

Badan Pusat Statistik Kabupaten Lamongan

**Gambar Sampul oleh :**

Badan Pusat Statistik Kabupaten Lamongan

**Ilustrasi Sampul :**

Lahan Tebu

**Sumber Gambar :**

<http://jelajah-nesia.blogspot.com>

**Diterbitkan oleh :**

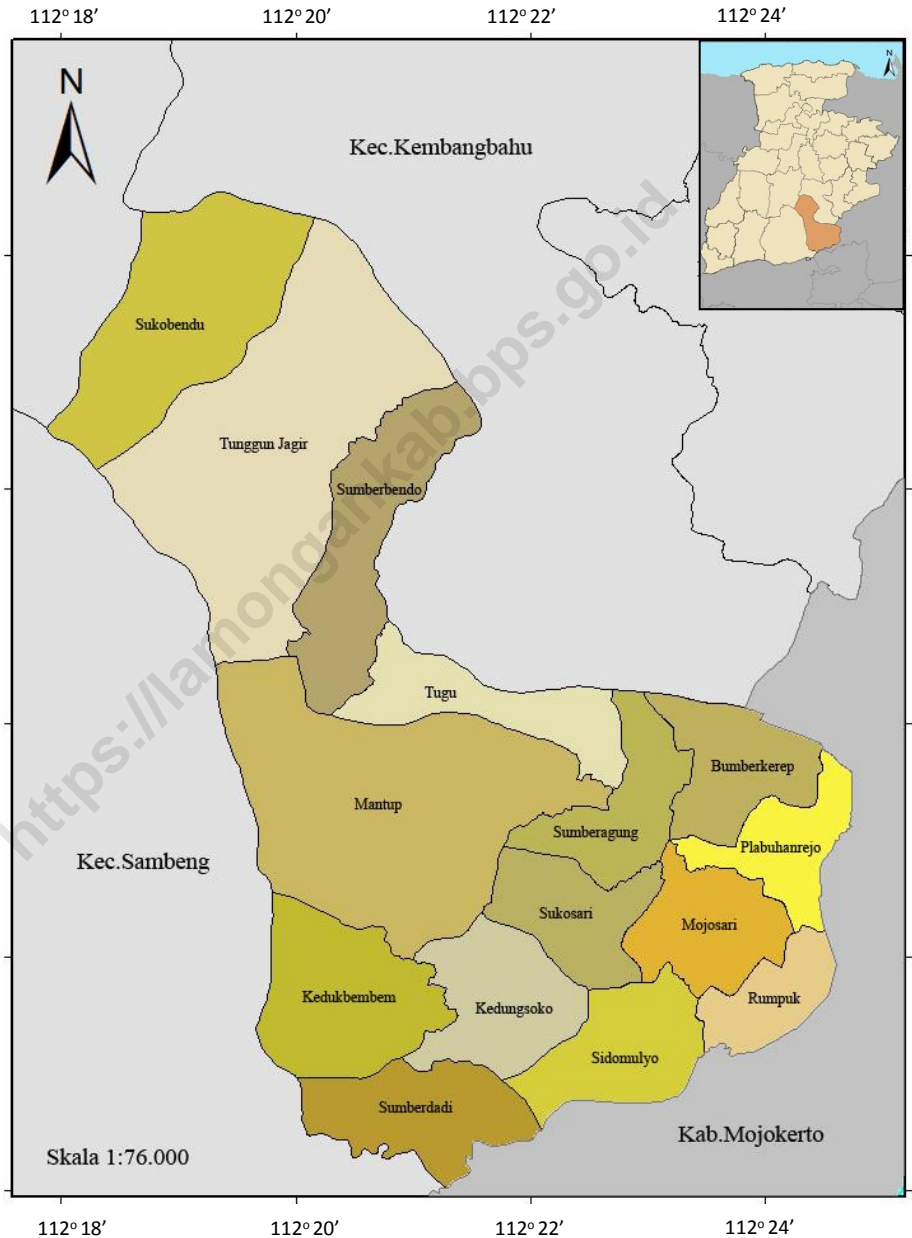
© BPS Kabupaten Lamongan

**Dicetak oleh :**

CV. Azka Putra Pratama Surabaya

**Dilarang mengumumkan, mendistribusikan, mengomunikasikan, dan/atau menggandakan sebagian atau seluruh isi buku ini untuk tujuan komersial tanpa izin tertulis dari Badan Pusat Statistik**

# Peta Administrasi Kecamatan Mantup



## **KEPALA BADAN PUSAT STATISTIK KABUPATEN LAMONGAN**



**Sri Kadarwati, S.S.i, M.T.**



## KATA PENGANTAR

Kecamatan Mantup Dalam Angka 2017 merupakan publikasi tahunan yang diterbitkan oleh BPS Kabupaten Kepulauan Aru. Disadari bahwa publikasi ini belum sepenuhnya memenuhi harapan pihak pemakai data khususnya para perencana, namun diharapkan dapat membantu melengkapi penyusunan rencana pembangunan.

Publikasi ini dapat terwujud berkat kerja sama dan bantuan dari berbagai pihak baik instansi pemerintah maupun swasta. Kepada semua pihak yang telah memberikan bantuan disampaikan penghargaan dan terima kasih yang sebesar – besarnya.

Walaupun publikasi ini telah disiapkan sebaik-baiknya, namun disadari masih ada kekurangan dan kesalahan yang terjadi. Untuk perbaikan publikasi ini, tanggapan dan saran yang bersifat konstruktif dari para pemakai sangat diharapkan.

Lamongan , Agustus 2017  
Kepala Badan Pusat Statistik  
Kabupaten Lamongan

**Sri Kadarwati, S.S.i, M.T.**

## DAFTAR ISI

Peta Administrasi Kecamatan Mantup .....	iii
Kepala BPS Kabupaten Lamongan .....	iv
Kata Sambutan .....	v
Daftar Isi.....	vi
Daftar Tabel.....	vii
1 Geografis dan Iklim.....	1
2 Pemerintahan.....	12
3 Kependudukan.....	30
4 Sosial.....	53
5 Pertanian.....	88
6 Industri.....	101
7 Perhubungan.....	106
8 Ekonomi dan Keuangan.....	113

## DAFTAR TABEL

<b>Tabel</b>	<b>Uraian</b>	<b>Hal.</b>
(1)	(2)	(3)
<b>1</b>	<b>GEOGRAFIS DAN IKLIM</b> .....	<b>1</b>
1.1.1	Luas Wilayah Menurut Desa di Kecamatan Mantup , 2016.....	4
1.1.2	Tinggi Wilayah di Atas Permukaan Laut (DPL) Menurut Desa di Kecamatan Mantup, 2016	5
1.1.3	Jarak dari Desa ke Ibukota Kecamatan dan Ibukota Kabupaten di Kecamatan Mantup, 2016.....	6
1.1.4	Jarak Antar Desa/Kelurahan (Km) di Kecamatan Mantup, 2016.....	7
1.1.5	Koordinat Kantor Desa/Kelurahan di Kecamatan Mantup, 2016.....	8
1.2.1	Jumlah Hari Hujan dan Curah Hujan di Kecamatan Mantup, 2016.....	9
1.2.2	Perkembangan Hari Hujan di Kecamatan Mantup, 2012 - 2016.....	10
1.2.3	Perkembangan Curah Hujan di Kecamatan Mantup, 2012 - 2016.....	11
<b>2</b>	<b>PEMERINTAHAN</b> .....	<b>12</b>
2.1	Nama Camat di Kecamatan Mantup, 2003 - 2016.....	15
2.2	Nama Kepala Desa/Lurah dan Sekretaris Desa/Kelurahan di Kecamatan Mantup, 2016.....	16
2.3	Desa/Kelurahan menurut Status Hukum di Kecamatan Mantup , 2016.....	17



2.4	Desa menurut Kategori LPM dan Tingkat Perkembangan di Kecamatan Mantup, 2016.....	18
2.5	Jumlah Dusun, dan Tempat Kantor Desa/Kelurahan di Kecamatan Mantup, 2016.....	19
2.6	Jumlah Dusun, Lingkungan, Rukun Warga, dan Rukun Tetangga di Kecamatan Mantup, 2016.....	20
2.7	Jumlah Rukun Warga, dan Rukun Tetangga Menurut Dusun di Kecamatan Mantup, 2016.....	21
2.8	Jumlah Perangkat Desa menurut Jenis Jabatan dan Pendidikan di Kecamatan Mantup , 2016 .....	24
2.9	Jumlah Anggota BPD dan LPM di Kecamatan Mantup , 2016 .....	25
2.10	Jumlah anggota BPD Menurut Pendidikan di Kecamatan Mantup, 2016.....	26
2.11	Jumlah Anggota LPM Menurut Pendidikan di Kecamatan Mantup, 2016.....	27
2.12	Pegawai Kantor Camat menurut Pendidikan dan Jenis di Kecamatan Mantup, 2016.....	28
2.13	Pegawai Kantor Camat menurut Golongan Ruang dan Jenis Kelamin di Kecamatan Mantup, 2016.....	29
<b>3</b>	<b>KEPENDUDUKAN</b> .....	<b>30</b>
3.1.1	Jumlah Penduduk Menurut Jenis Kelamin di Kecamatan Mantup , 2016 .....	33
3.1.2	Jumlah Penduduk Yang Lahir menurut Jenis Kelamin di Kecamatan Mantup , 2016.....	34
3.1.3	Jumlah Penduduk Yang Mati menurut Jenis Kelamin di Kecamatan Mantup , 2016 .....	35

3.1.4	Jumlah Penduduk Yang Datang menurut Jenis Kelamin di Kecamatan Mantup , 2016.....	36
3.1.5	Jumlah Penduduk Yang Pindah menurut Jenis Kelamin di Kecamatan Mantup , 2016.....	37
3.1.6	Jumlah Penduduk,Rumah Tangga dan Kepadatan di Kecamatan Mantup , 2016.....	38
3.1.7	Penduduk menurut Kewarganegaraan di Kecamatan Mantup , 2016.....	39
3.1.8	Perkembangan Jumlah Penduduk di Kecamatan Mantup, 2014 - 2016.....	40
3.1.9	Perkembangan Kepadatan Penduduk (Jiwa/Km2) di Kecamatan Mantup, 2014 - 2016.....	41
3.1.10	Penduduk menurut Kelompok Umur di Kecamatan Mantup, 2016.....	42
3.1.11	Penduduk Laki-laki menurut Kelompok Umur di Kecamatan Mantup, 2016.....	45
3.1.12	Penduduk Perempuan menurut Kelompok Umur di Kecamatan Mantup, 2016.....	48
3.1.13	Penduduk yang Wajib Memiliki KTP menurut Jenis Kelamin di Kecamatan Mantup , 2016.....	51
3.1.14	Penduduk yang telah Memiliki KTP menurut Jenis Kelamin di Kecamatan Mantup, 2016.....	52
<b>4</b>	<b>SOSIAL.....</b>	<b>53</b>
4.1.1	Jumlah Fasilitas Pendidikan Negeri di Kecamatan Mantup , 2016.....	56
4.1.2	Jumlah Fasilitas Pendidikan Swasta di Kecamatan Mantup , 2016.....	57

4.1.3 Jumlah Sekolah, Murid, Guru dan Rasio Murid-Guru TK Negeri di Kecamatan Mantup , 2016.....	58
4.1.4 Jumlah Sekolah, Murid, Guru dan Rasio Murid-Guru TK Swasta di Kecamatan Mantup , 2016.....	59
4.1.5 Jumlah Sekolah, Murid, Guru dan Rasio Murid-Guru RA Negeri di Kecamatan Mantup , 2016.....	60
4.1.6 Jumlah Sekolah, Murid, Guru dan Rasio Murid-Guru RA Swasta di Kecamatan Mantup , 2016.....	61
4.1.7 Jumlah Sekolah, Murid, Guru dan Rasio Murid-Guru SD Negeri di Kecamatan Mantup , 2016.....	62
4.1.8 Jumlah Sekolah, Murid, Guru dan Rasio Murid-Guru SD Swasta di Kecamatan Mantup , 2016.....	63
4.1.9 Jumlah Sekolah, Murid, Guru dan Rasio Murid-Guru MI Negeri di Kecamatan Mantup , 2016.....	64
4.1.10 Jumlah Sekolah, Murid, Guru dan Rasio Murid-Guru MI Swasta di Kecamatan Mantup , 2016.....	65
4.1.11 Jumlah Sekolah, Murid, Guru dan Rasio Murid-Guru SMP Negeri di Kecamatan Mantup , 2016.....	66
4.1.12 Jumlah Sekolah, Murid, Guru dan Rasio Murid-Guru SMP Swasta di Kecamatan Mantup , 2016.....	67
4.1.13 Jumlah Sekolah, Murid, Guru dan Rasio Murid-Guru MTs Negeri di Kecamatan Mantup , 2016.....	68
4.1.14 Jumlah Sekolah, Murid, Guru dan Rasio Murid-Guru MTs Swasta di Kecamatan Mantup , 2016.....	69
4.1.15 Jumlah Sekolah, Murid, Guru dan Rasio Murid-Guru SMA Negeri di Kecamatan Mantup , 2016.....	70

4.1.16 Jumlah Sekolah, Murid, Guru dan Rasio Murid-Guru SMA Swasta di Kecamatan Mantup , 2016.....	71
4.1.17 Jumlah Sekolah, Murid, Guru dan Rasio Murid-Guru MA Negeri di Kecamatan Mantup , 2016.....	72
4.1.18 Jumlah Sekolah, Murid, Guru dan Rasio Murid-Guru MA Swasta di Kecamatan Mantup , 2016.....	73
4.1.19 Jumlah Sekolah, Murid, Guru dan Rasio Murid-Guru SMK Negeri di Kecamatan Mantup , 2016.....	74
4.1.20 Jumlah Sekolah, Murid, Guru dan Rasio Murid-Guru SMK Swasta di Kecamatan Mantup , 2016.....	75
4.1.21 Jumlah Sekolah, Murid, Guru dan Rasio Murid-Guru PAUD (Kelompok Bermain) di Kecamatan Mantup , 2016.....	76
4.1.22 Jumlah Sekolah, Murid, Guru dan Rasio Murid-Guru Madrasah Diniyah (MADIN) di Kecamatan Mantup , 2016.....	77
4.2.1 Jumlah Fasilitas Kesehatan Menurut Desa di Kecamatan Mantup , 2015.....	78
4.2.2 Jumlah Tenaga Kesehatan Menurut Desa di Kecamatan Mantup , 2016.....	80
4.2.3 Jumlah Pasangan Usia Subur Peserta KB dan Bukan Peserta KB Menurut Desa di Kecamatan Mantup , 2016.....	81
4.2.4 Jumlah Peserta KB Aktif Menurut Alat Kontrasepsi di Kecamatan Mantup , 2016.....	82
4.3.1 Jumlah Penduduk Menurut Agama di Kecamatan Mantup , 2016.....	83
4.3.2 Jumlah Tempat Peribadatan di Kecamatan Mantup , 2016.....	84

4.3.3	Nikah, Talak, Cerai dan Rujuk di Kecamatan Mantup , 2016.....	85
4.3.4	Jumlah Jamaah Haji di Kecamatan Mantup , 2016.....	86
4.3.5	Jumlah Pondok pesantren, Santri dan Ustadz di Kecamatan Mantup , 2016.....	87
<b>5</b>	<b>PERTANIAN.....</b>	<b>88</b>
5.1	Luas Wilayah menurut Jenis Penggunaan Tanah (Ha) di Kecamatan Mantup, 2016.....	91
5.2	Luas Lahan Sawah menurut Jenis Pengairan (Ha) di Kecamatan Mantup, 2016.....	92
5.3	Luas Panen, Produksi dan Produktifitas Padi di Kecamatan Mantup , 2016.....	93
5.4	Luas Panen, Produksi dan Produktivitas Jagung di Kecamatan Mantup , 2016.....	94
5.5	Luas Panen, Produksi dan Produktivitas Kedelai di Kecamatan Mantup , 2016.....	95
5.6	Luas Panen, Produksi dan Produktivitas Tebu di Kecamatan Mantup , 2016.....	96
5.7	Populasi Ternak Besar Dan Kecil di Kecamatan Mantup, 2016.....	97
5.8	Populasi Unggas di Kecamatan Mantup, 2016.....	98
5.9	Jumlah kelompok Tani di Kecamatan Mantup , 2016.....	99
5.10	Alat-alat Pertanian dan Kios Saprotan di Kecamatan Mantup, 2016.....	100

<b>6 INDUSTRI .....</b>	<b>101</b>
6.1    Jumlahnya Industri menurut Jenis di Kecamatan Mantup , 2016.....	104
6.2    Jumlah Industri Kecil dan Kerajinan Rumah Tangga di Kecamatan Mantup , 2016.....	105
<b>7 PERHUBUNGAN.....</b>	<b>106</b>
7.1    Jarak Kantor Desa ke Sarana/Fasilitas Umum (Km) di Kecamatan Mantup , 2016.....	109
7.2    Ruas Jalan Poros Desa di Kecamatan Mantup , 2016.....	110
7.3    Jumlah Angkutan dan Penunjang Angkutan di Kecamatan Mantup , 2016.....	111
7.4    Jumlah Sarana dan Alat Komunikasi di Kecamatan Mantup , 2016.....	112
<b>8 EKONOMI DAN KEUANGAN.....</b>	<b>113</b>
8.1    Penerimaan Alokasi Dana Desa (Rupiah) di Kecamatan Mantup , 2016.....	116
8.2    Realisasi Pemasukan PBB (Rupiah) di Kecamatan Mantup , 2016.....	117
8.3    Ketetapan PBB di Kecamatan Mantup , 2016.....	118
8.4    Jumlah Sarana Perekonomian di Kecamatan Mantup , 2016.....	119

---

---

## DAFTAR GAMBAR

1	Luas Wilayah Menurut Desa di Kecamatan Mantup , 2016 .....	3
2	Presentase Jumlah Perangkat Desa Menurut Pendidikan di Kecamatan Mantup , 2016.....	14
3	Jumlah Penduduk Menurut Jenis Kelamin di Kecamatan Mantup , 2016 .....	32
4	Jumlah Pasangan Usia Subur Peserta KB dan Bukan Peserta KB di Kecamatan Mantup , 2016.....	55
5	Produksi Padi (Ton) Menurut Desa di Kecamatan Mantup , 2016.....	90
6	6 Jumlah Perusahaan/Usaha Industri Pengolahan di Kecamatan Mantup, 2016.....	103
7	Jarak Kantor Desa (Km) menuju Kepolisian Sektor(Polsek) di Kecamatan Mantup, 2016 . .....	108
8	Realisasi Pemasukan PBB (Juta Rupiah) di Kecamatan Mantup, 2016.....	115

# 1 GEOGRAFI DAN IKLIM

<https://lamongankab.bps.go.id>



## GEOGRAFI DAN IKLIM

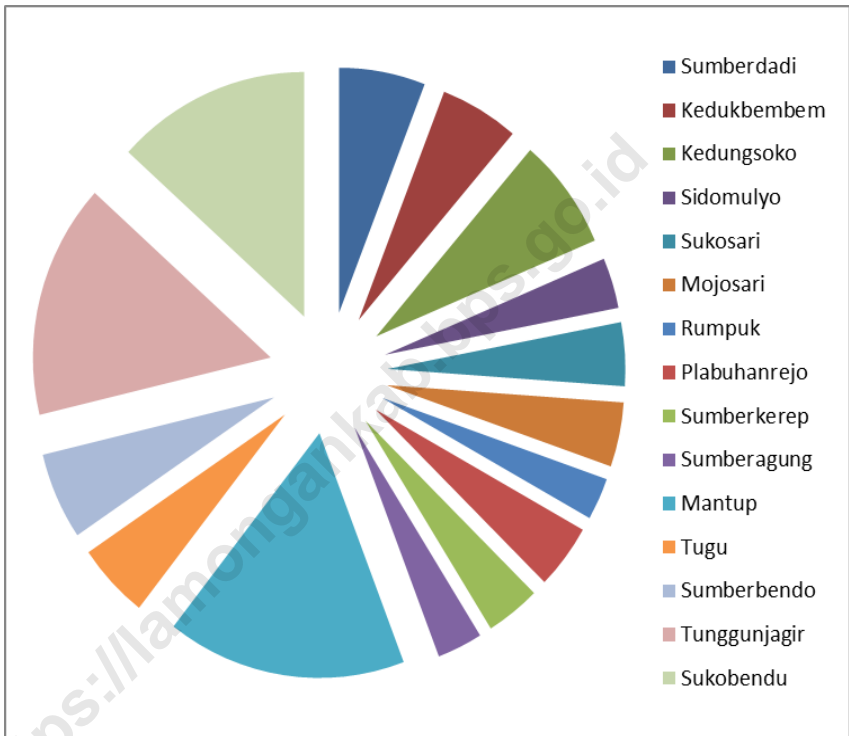
Kecamatan Mantup adalah merupakan salah satu dari 27 yang ada di wilayah Kabupaten Lamongan. Terletak di bagian selatan wilayah Kabupaten Lamongan. Batas wilayah Kecamatan Mantup bagian utara berbatasan dengan wilayah Kecamatan Kembangbahu, bagian timur berbatasan dengan wilayah Kabupaten Gresik, bagian selatan berbatasan dengan wilayah Kabupaten Mojokerto, sedangkan di bagian barat berbatasan dengan Kecamatan Sambeng.

Kecamatan Mantup terletak di dataran rendah dengan ketinggian rata-rata 2 meter diatas permukaan laut, terletak pada '07°16'17" Lintang Selatan, serta 112°21'29" bujur Timur. Kecamatan Mantup mempunyai luas wilayah 93,07 km<sup>2</sup> dan mempunyai wilayah administrasi yang terdiri dari 15 desa. Desa yang mempunyai wilayah terluas yaitu Desa Mantup dengan luas wilayah 15,15 km<sup>2</sup> atau 16,8 % dari total luas wilayah Kecamatan Mantup sedangkan desa yang mempunyai wilayah terkecil adalah Desa Rumpuk dengan luas wilayah 2,59 km<sup>2</sup> atau 2,78 % dari total luas wilayah Kecamatan Mantup .

Kantor Kecamatan Mantup terletak di wilayah Desa Mantup. Jarak antara kantor Kecamatan Mantup dengan ibukota Kabupaten Lamongan adalah 23,5 km. Kantor desa yang mempunyai jarak terjauh dari kantor Kecamatan Mantup adalah kantor Desa Sukobendu yaitu 9,2 km, sedangkan kantor desa yang terdekat adalah kantor Desa Mantup yaitu 0,6 km.

Pada tabel 1.2.2.dan tabel 1.2.3 dapat dilihat perbandingan antara hari hujan dan curah hujan di Kecamatan Mantup tahun 2015 dan tahun 2016. Rata-rata hari hujan pada tahun 2016 adalah 11 hari, lebih banyak dari pada tahun 2015 yang hanya 8 hari, tetapi bila dibandingkan rata-rata curah hujan selama tahun 2015 lebih sedikit dibandingkan tahun 2016. Rata-rata curah hujan tahun 2015 adalah 152 mm sedangkan tahun 2016 yaitu 156 mm..

**Gambar 1** Luas Wilayah Menurut Desa di Kecamatan Mantup, 2016



**Tabel 1.1.1 Luas Wilayah Menurut Desa Di Kecamatan Mantup, 2016**

Desa/Kelurahan		Luas (Km <sup>2</sup> )	Persentase
(1)		(2)	(3)
1	Sumberdadi	5.45	5.86
2	Kedukbembem	4.99	5.36
3	Kedungsoko	6.86	7.37
4	Sidomulyo	3.11	3.34
5	Sukosari	3.91	4.20
6	Mojosari	3.96	4.25
7	Rumpuk	2.59	2.78
8	Plabuhanrejo	3.98	4.28
9	Sumberkerep	3.45	3.71
10	Sumberagung	2.87	3.08
11	Mantup	15.15	16.28
12	Tugu	4.63	4.97
13	Sumberbendo	5.35	5.75
14	Tunggunjagir	14.43	15.50
15	Sukobendu	12.34	13.26
<b>Kecamatan Mantup</b>		<b>93.07</b>	<b>100.00</b>

*Sumber : Kantor Camat Mantup*

**Tabel 1.1.2 Tinggi Wilayah di Atas Permukaan Laut (DPL)  
Menurut Desa di Kecamatan Mantup, 2016**

Desa/Kelurahan		Tinggi (m)
(1)		(2)
1	Sumberdadi	54.00
2	Kedukbembem	49.00
3	Kedungsoko	52.00
4	Sidomulyo	67.00
5	Sukosari	65.00
6	Mojosari	44.00
7	Rumpuk	37.00
8	Plabuhanrejo	40.00
9	Sumberkerep	43.00
10	Sumberagung	42.00
11	Mantup	61.00
12	Tugu	71.00
13	Sumberbendo	41.00
14	Tunggunjagir	59.00
15	Sukobendu	75.00
<b>Kecamatan Mantup</b>		<b>53.33</b>

*Sumber : Kantor Camat Mantup*

**Tabel 1.1.3 Jarak dari Desa ke Ibukota Kecamatan dan Ibukota Kabupaten di Kecamatan Mantup, 2016**

Desa/Kelurahan	Jarak desa ke Ibu Kota Kecamatan (Km)	Jarak desa ke Ibu Kota Kabupaten (Km)
(1)	(2)	(3)
1 Sumberdadi	5.3	28.0
2 Kedukbembem	6.7	30.0
3 Kedungsoko	4.0	27.0
4 Sidomulyo	7.0	28.0
5 Sukosari	3.5	25.0
6 Mojosari	4.2	27.0
7 Rumpuk	5.8	30.0
8 Plabuhanrejo	5.2	26.0
9 Sumberkerep	4.0	25.0
10 Sumberagung	2.3	25.0
11 Mantup	0.6	23.0
12 Tugu	1.4	22.0
13 Sumberbendo	5.3	23.0
14 Tunggunjagir	8.5	26.0
15 Sukobendu	9.2	27.0

*Sumber : Kantor Camat Mantup*

**Tabel 1.1.4 Jarak Antar Desa/Kelurahan (Km) di Kecamatan Mantup, 2016**

Kode Desa	Desa/Kelurahan	Sumberdadi	Kedukbembem	Kedungsoko	Sidomulyo	Sukosari	Mojosari	Rumpuk	Plabuhanrejo	Sumberkerep	Sumberagung	Mantup	Tugu	Sumberbendo	Tunggunagir	Sukobendu
001	Sumberdadi		2.3	2.0	2.4	3.2	3.8	4.0	5.2	6.4	5.6	6.8	7.7	10.7	12.8	14.3
002	Kedukbembem	2.3		1.6	2.0	2.8	3.4	3.6	4.8	6.0	5.2	6.4	7.3	10.3	12.4	13.9
003	Kedungsoko	2.0	1.6		0.4	1.5	2.6	3.3	3.2	5.2	6.7	7.9	9.1	15.0	17.3	18.6
004	Sidomulyo	2.4	2.0	0.4		1.5	3.1	3.7	3.7	5.7	7.3	8.4	11.4	14.6	16.9	18.2
005	Sukosari	3.2	2.8	1.5	1.5		1.2	1.9	3.2	5.2	6.8	8.9	9.9	13.1	15.4	16.7
006	Mojosari	3.8	3.4	2.6	3.1	1.2		0.7	2.0	4.0	5.6	7.7	8.7	11.9	14.2	18.5
007	Rumpuk	4.0	3.6	3.3	3.7	1.9	0.7		1.4	3.3	4.9	7.0	8.0	11.2	13.5	14.8
008	Plabuhanrejo	5.2	4.8	3.2	3.7	3.2	2.0	1.4		2.0	3.6	5.7	6.7	10.2	12.2	11.5
009	Sumberkerep	6.4	6.0	5.2	5.7	5.2	4.0	3.3	2.0		1.6	3.7	4.7	8.2	10.2	11.5
010	Sumberagung	5.6	5.2	6.7	7.3	6.8	5.6	4.9	3.6	1.6		2.1	3.1	6.6	8.6	9.9
011	Mantup	6.8	6.4	7.9	8.4	8.9	7.7	7.0	5.7	3.7	2.1		1.0	4.5	6.5	7.8
012	Tugu	7.7	7.3	9.1	11.4	9.9	8.7	8.0	6.7	4.7	3.1	1.0		3.5	5.5	6.8
013	Sumberbendo	10.7	10.3	15.0	14.6	13.1	11.9	11.2	10.2	8.2	6.6	4.5	3.5		2.0	3.3
014	Tunggunagir	12.8	12.4	17.3	16.9	15.4	14.2	13.5	12.2	10.2	8.6	6.5	5.5	2.0		1.3
015	Sukobendu	14.3	13.9	18.6	18.2	16.7	18.5	14.8	11.5	11.5	9.9	7.8	6.8	3.3	1.3	

Sumber : Kantor Camat Mantup

**Tabel 1.1.5 Koordinat Kantor Desa/Kelurahan di Kecamatan Mantup, 2016**

Desa/Kelurahan	BT	LS
(1)	(2)	(3)
1 Sumberdadi	07°19'29"	112°21'18"
2 Kedukbembem	07°12'51"	112°18'24"
3 Kedungsoko	07°18'21"	112°21'37"
4 Sidomulyo	07°18'22"	112°21'11"
5 Sukosari	07°17'26"	112°22'32"
6 Mojosari	07°18'03"	112°23'39"
7 Rumpuk	07°18'16"	112°23'50"
8 Plabuhanrejo	07°16'52"	112°24'12"
9 Sumberkerep	07°16'12"	112°24'21"
10 Sumberagung	07°16'31"	112°22'59"
11 Mantup	07°16'17"	112°21'29"
12 Tugu	07°15'51"	112°21'37"
13 Sumberbendo	07°18'07"	112°21'46"
14 Tunggunjagir	07°16'28"	112°20'05"
15 Sukobendu	07°12'51"	112°18'51"

Sumber : Podes 2014

**Tabel 1.2.1 Jumlah Hari Hujan dan Curah Hujan di Kecamatan Mantup, 2016**

	Bulan	Hari Hujan	Curah Hujan ( mm )
	(1)	(2)	(3)
1	Januari	17	150
2	Pebruari	17	300
3	Maret	15	209
4	April	8	89
5	Mei	9	136
6	Juni	10	158
7	Juli	5	45
8	Agustus	5	44
9	September	5	110
10	Oktober	11	134
11	Nopember	14	285
12	Desember	11	209
	<b>Rata-Rata</b>	<b>11</b>	<b>156</b>

*Sumber : Stasiun Pengamat Hujan Kec. Mantup*



**Tabel 1.2.2 Perkembangan Hari Hujan di Kecamatan Mantup, 2012 - 2016**

	Bulan	2012	2013	2014	2015	2016
	(1)	(2)	(3)	(4)	(5)	(6)
1	Januari	24	27	11	10	17
2	Pebruari	23	13	14	20	17
3	Maret	12	21	13	16	15
4	April	10	20	8	14	8
5	Mei	11	12	4	5	9
6	Juni	7	5	2	-	10
7	Juli	-	3	4	-	5
8	Agustus	-	-	-	-	5
9	September	-	-	-	-	5
10	Oktober	-	2	-	-	11
11	Nopember	-	12	8	7	14
12	Desember	-	17	11	19	11
	<b>Rata-Rata</b>	<b>7</b>	<b>11</b>	<b>6</b>	<b>8</b>	<b>11</b>

Sumber : Stasiun Pengamat Hujan Kec. Mantup

**Tabel 1.2.3 Perkembangan Curah Hujan di Kecamatan Mantup, 2012 - 2016**

	Bulan	2012	2013	2014	2015	2016
	(1)	(2)	(3)	(4)	(5)	(6)
1	Januari	271	549	157	324	150
2	Pebruari	232	-	234	653	300
3	Maret	164	312	324	168	209
4	April	121	369	240	147	89
5	Mei	117	121	65	104	136
6	Juni	54	41	35	-	158
7	Juli	-	16	90	-	45
8	Agustus	-	-	-	-	44
9	September	-	-	-	-	110
10	Oktober	-	5	-	-	134
11	Nopember	-	153	233	78	285
12	Desember	-	339	529	354	209
	<b>Rata-Rata</b>	<b>80</b>	<b>159</b>	<b>159</b>	<b>152</b>	<b>156</b>

Sumber : Stasiun Pengamat Hujan Kec. Mantup

# **2** *PEMERINTAHAN*

<https://lamongankab.bps.go.id>

**PEMERINTAHAN**

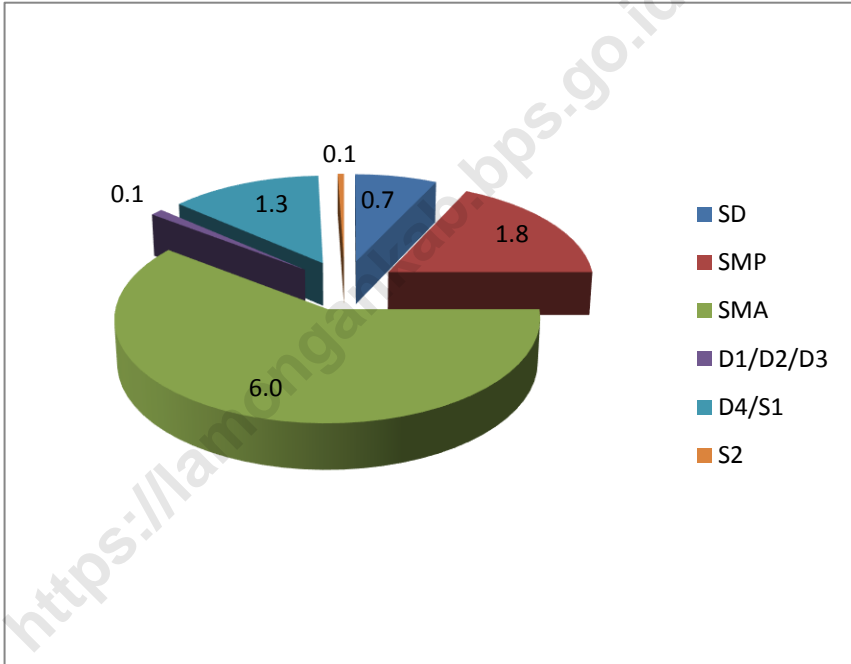
Seluruh desa yang ada di Kecamatan Mantup mempunyai status hukum definitif. Kepala Desa sebanyak 15 orang dengan tingkat pendidikan SMA sebanyak 8 orang, S-1 sebanyak 6 orang dan S-2 sebanyak 1 orang. Sedangkan jumlah Sekretaris Desa sebanyak 9 orang dengan tingkat pendidikan SMP sebanyak 1 orang, SMA sebanyak 2 orang dan S-1 sebanyak 6 orang. Ada 5 desa yang belum memiliki sekretaris desa yaitu desa Sumberdadi, Sukosarii, Plabuhanrejo, Mantup, tugu dan Sumberbendo.

Jumlah seluruh desa yang ada di kecamatan Mantup adalah 15 desa, sedangkan jumlah dusun seluruhnya adalah 72 dusun. Desa yang mempunyai dusun paling banyak adalah Desa Mantup yaitu 9 dusun, sedangkan desa yang mempunyai dusun paling sedikit adalah Desa Tugu yang hanya mempunyai 2 dusun. Jumlah Rukun Tetangga (RT) di Kecamatan Mantup adalah 282. Desa yang jumlah RT nya paling banyak adalah Desa Mantup yaitu 38 RT, sedangkan yang terkecil adalah Desa Rumpuk yaitu 11 RT. Sedangkan jumlah Rukun Warga (RW) di Kecamatan Mantup adalah 110 RW. Desa yang

jumlah RW nya paling banyak adalah Desa Mantup yaitu 16 RW, sedangkan yang terkecil yaitu 4 RW ada 3 desa antara lain Desa Plabuhanrejo, Desa Tugu dan Desa Sumberbendo.

Jumlah anggota BPD di seluruh Kecamatan Mantup sebanyak 145 orang, jumlah setiap desa beragam tergantung jumlah penduduknya. Ada 9 desa yang jumlah anggota BPD nya 11 orang, 2 desa jumlah anggotanya 9 orang dan 4 desa jumlah anggotanya 7 orang.

**Gambar 2** Presentase Perangkat Desa Menurut Pendidikan di Kecamatan Mantup, 2016



**Tabel 2.1 Nama Camat di Kecamatan Mantup, 2003 - 2016**

	<b>Nama Camat</b>	<b>Periode Jabatan</b>
	(1)	(2)
1	Marlikan, S.H.	2003 - 2006
2	Subani, S.E., M.M.	2006 - 2010
3	Ir. Sukriyah, M.M.	2010 - 2012
4	Radiono, S.H., M.M.	2012 - 2014
5	Zubaeri, S.H., M.M.	2014 - Sekarang

*Sumber : Kantor Camat Mantup*

**Tabel 2.2 Nama Kepala Desa/Lurah dan Sekretaris Desa/Kelurahan di Kecamatan Mantup, 2016**

Desa/Kelurahan	Nama Kades/Lurah	Nama Sekdes
(1)	(2)	(3)
1 Sumberdadi	Sugiono	-
2 Kedukbembem	Markiman	Sawiyanto
3 Kedungsoko	Mahfud Riyanto, S.H.	Dra. EC. Yayuk Sri R.
4 Sidomulyo	H. Asngari, S.E.	Ir. Edi Purwanto
5 Sukosari	Tariso	-
6 Mojosari	H. Abdul Rokhim, S.Pd.I.	H. Sunan
7 Rumpuk	Samin	Joko
8 Plabuhanrejo	Hj. Partini, S.Pd.	-
9 Sumberkerep	Mujiono	Gimo
10 Sumberagung	Kalimi	Suyanto
11 Mantup	Subakir	-
12 Tugu	M. Hadiono, SP	-
13 Sumberbendo	Darto	-
14 Tunggunjagir	H. Suto Adi, S.Pd, M.M.	Nurendro
15 Sukobendu	Abdul Wahab	Drs. Misbahul M.

*Sumber : Kantor Camat Mantup*

**Tabel 2.3 Desa/Kelurahan menurut Status Hukum di Kecamatan Mantup, 2016**

Desa/Kelurahan	Status Hukum	Status Desa/ Kelurahan
(1)	(2)	(3)
1 Sumberdadi	Definitif	Desa
2 Kedukbembem	Definitif	Desa
3 Kedungsoko	Definitif	Desa
4 Sidomulyo	Definitif	Desa
5 Sukosari	Definitif	Desa
6 Mojosari	Definitif	Desa
7 Rumpuk	Definitif	Desa
8 Plabuhanrejo	Definitif	Desa
9 Sumberkerep	Definitif	Desa
10 Sumberagung	Definitif	Desa
11 Mantup	Definitif	Desa
12 Tugu	Definitif	Desa
13 Sumberbendo	Definitif	Desa
14 Tunggunjagir	Definitif	Desa
15 Sukobendu	Definitif	Desa

*Sumber : Kantor Camat Mantup*



**Tabel 2.4** Desa menurut Kategori LPM dan Tingkat Perkembangan di Kecamatan Mantup, 2016

Desa/Kelurahan	Kategori LPM	Tingkat Perkembangannya
(1)	(2)	(3)
1 Sumberdadi	Kategori 3	Swasembada
2 Kedukbembem	Kategori 3	Swasembada
3 Kedungsoko	Kategori 3	Swasembada
4 Sidomulyo	Kategori 3	Swasembada
5 Sukosari	Kategori 3	Swasembada
6 Mojosari	Kategori 3	Swasembada
7 Rumpuk	Kategori 3	Swasembada
8 Plabuhanrejo	Kategori 3	Swasembada
9 Sumberkerep	Kategori 3	Swasembada
10 Sumberagung	Kategori 3	Swasembada
11 Mantup	Kategori 3	Swasembada
12 Tugu	Kategori 3	Swasembada
13 Sumberbendo	Kategori 3	Swasembada
14 Tunggunjagir	Kategori 3	Swasembada
15 Sukobendu	Kategori 3	Swasembada

*Sumber : Kantor Camat Mantup*

**Tabel 2.5 Jumlah Dusun dan Tempat Kantor Desa/Kelurahan di Kecamatan Mantup, 2016**

<b>Desa/Kelurahan</b>	<b>Jumlah Dusun</b>	<b>Tempat Kantor Desa/Kelurahan</b>
(1)	(2)	(3)
1 Sumberdadi	6	Sumberdadi
2 Kedukbembem	5	Banyuurip
3 Kedungsoko	5	Kedungrawe
4 Sidomulyo	6	Ngaglik
5 Sukosari	5	Kepuhsari
6 Mojosari	4	Mojoroto
7 Rumpuk	4	Rumpuk
8 Plabuhanrejo	3	Crewek
9 Sumberkerep	5	Kampung
10 Sumberagung	3	Gempolwaru
11 Mantup	9	Mantuptengah
12 Tugu	2	Tugu
13 Sumberbendo	4	Sumpat
14 Tunggunjagir	6	Tunggun
15 Sukobendu	5	Krajan
<b>Jumlah</b>	<b>72</b>	

*Sumber : Kantor Camat Mantup*

**Tabel 2.6 Jumlah Dusun, Lingkungan, Rukun Warga, dan Rukun Tetangga di Kecamatan Mantup, 2016**

Desa/Kelurahan	Dusun	RW	RT
(1)	(2)	(3)	(4)
1 Sumberdadi	6	8	26
2 Kedukbembem	5	6	12
3 Kedungsoko	5	8	17
4 Sidomulyo	6	7	13
5 Sukosari	5	8	15
6 Mojosari	4	6	15
7 Rumpuk	3	6	11
8 Plabuhanrejo	4	4	17
9 Sumberkerep	5	5	15
10 Sumberagung	3	5	12
11 Mantup	9	16	38
12 Tugu	2	4	13
13 Sumberbendo	4	4	14
14 Tunggunjagir	6	10	31
15 Sukobendu	5	13	33
<b>Jumlah</b>	<b>72</b>	<b>110</b>	<b>282</b>

Sumber : Kantor Camat Mantup

**Tabel 2.7** Jumlah Rukun Warga, dan Rukun Tetangga Menurut Dusun di Kecamatan Mantup, 2016

Desa/Kelurahan		Nama Dusun		RW	RT
(1)		(2)		(3)	(4)
1	Sumberdadi	1	Babatan	1	4
		2	Gurit	2	6
		3	Sumberdadi	2	6
		4	Balong	1	4
		5	Kedungsumber	1	4
		6	Sumbergurit	1	2
2	Kedukbembem	1	Banyuwet	1	3
		2	Banyuurip	2	4
		3	Gridi	1	2
		4	Jatisari	1	1
		5	Kedukbembem	1	2
3	Kedungsoko	1	Kedungrawe	1	2
		2	Kedungbunder	2	5
		3	Maijo	2	5
		4	Ringinanom	1	1
		5	Sukorame	2	4
4	Sidomulyo	1	Grogol	2	4
		2	Ngaglik	1	3
		3	Semampir	1	1
		4	Sembung	1	2
		5	Sidomoro	1	1
		6	Sugihwaras	1	2
5	Sukosari	1	Kedungsari	2	4
		2	Kepuhsari	1	2
		3	Penompo	2	4
		4	Singoprano	1	1
		5	Sukosari	2	4

Lanjutan Tabel 2.7

Desa/Kelurahan	Nama Dusun	RW	RT
(1)	(2)	(3)	(4)
6 Mojosari	1 Beludsarirejo	2	6
	2 Mojoroto	1	2
	3 Sendangsari	2	5
	4 Sidobinangun	1	2
7 Rumpuk	1 Rumpuk	3	6
	2 Sumurjuwet	1	1
	3 Tawangsari	2	4
8 Plabuhanrejo	1 Crewek	1	4
	2 Jejel	1	2
	3 Kedungdowo	1	4
	4 Plabuhan	1	7
9 Sumberkerep	1 Ayamalas	1	3
	2 Jelag	1	3
	3 Kampung	1	2
	4 Sukowati	1	3
	5 Sumbergondang	1	3
10 Sumberagung	1 Banjarselir	1	3
	2 Gempolwaru	2	5
	3 Waru Lor	2	4
11 Mantup	1 Glugu	2	4
	2 Kaopen	2	5
	3 Mantupselatan	2	5
	4 Mantuptengah	2	6
	5 Oro-oro Ombo	2	4
	6 Panjeran	1	2
	7 Sambilan	2	4
	8 Bulu	1	2
	9 Waton	2	6

Lanjutan Tabel 2.7

Desa/Kelurahan	Nama Dusun	RW	RT
(1)	(2)	(3)	(4)
12 Tugu	1 Bulu	1	2
	2 Tugu	3	11
13 Sumberbendo	1 Kedungwungu	1	2
	2 Patuk	1	4
	3 Suklan	1	4
	4 Sumpu	1	4
14 Tunggunjagir	1 Glendeh	1	3
	2 Jagir	1	3
	3 Karang	1	2
	4 Rungkut	1	2
	5 Sumberdono	1	3
	6 Tunggun	5	18
15 Sukobendu	1 Gagar	4	10
	2 Krajan	5	15
	3 Ngembet	2	4
	4 Tlanak	1	2
	5 Warulor	1	2

Sumber : Kantor Camat Mantup

**Tabel 2.8 Jumlah Perangkat Desa menurut Jenis Jabatan dan Pendidikan di Kecamatan Mantup, 2016**

Jenis Jabatan/ Perangkat Desa	Pendidikan Terakhir												Jumlah
	SD		SMP		SMA		D1/D2/D3		D4/S1		S2		
	L	P	L	P	L	P	L	P	L	P	L	P	
(1)	(2)	(3)	(4)	(5)	(6)	(7)	(8)	(9)	(10)	(11)	(12)	(13)	(14)
1 Kepala Desa	-	-	-	-	8	-	-	-	5	1	1	-	15
2 Sekertaris Desa	-	-	1	-	2	-	-	-	5	1	-	-	9
3 Kaur TU dan Umum	2	-	2	-	7	2	-	-	-	-	-	-	13
4 Kaur Keuangan	1	-	3	-	6	2	1	-	1	1	-	-	15
5 Kasi Pemerintahan	-	-	2	-	11	1	-	-	1	-	-	-	15
6 Kasi Kesejahteraan	1	-	2	-	8	-	-	-	2	-	-	-	13
7 Kasi Pelayanan	1	-	4	-	6	2	-	-	1	1	-	-	15
8 Kaur Perencanaan	-	-	-	-	7	3	-	-	1	2	-	-	13
9 Pembantu Kasi	-	1	-	-	3	3	-	-	-	-	-	-	7
10 Kepala Dusun	7	-	18	1	38	2	1	-	2	-	-	-	69
<b>Jumlah</b>	<b>12</b>	<b>1</b>	<b>32</b>	<b>1</b>	<b>96</b>	<b>15</b>	<b>2</b>	<b>0</b>	<b>18</b>	<b>6</b>	<b>1</b>	<b>0</b>	<b>184</b>

Sumber : Kantor Camat Mantup

**Tabel 2.9 Jumlah anggota BPD dan LPM di Kecamatan Mantup, 2016**

Desa/Kelurahan	BPD		LPM	
	L	P	L	P
(1)	(2)	(3)	(4)	(5)
1 Sumberdadi	11	-	9	-
2 Kedukbembem	7	-	9	-
3 Kedungsoko	11	-	8	1
4 Sidomulyo	9	-	8	1
5 Sukosari	11	-	8	1
6 Mojosari	11	-	9	-
7 Rumpuk	9	-	7	2
8 Plabuhanrejo	11	-	8	1
9 Sumberkerep	11	-	8	1
10 Sumberagung	7	-	8	1
11 Mantup	11	-	8	1
12 Tugu	7	2	8	1
13 Sumberbendo	7	-	8	1
14 Tunggunjagir	11	-	8	1
15 Sukobendu	11	-	9	-
<b>Jumlah</b>	<b>145</b>	<b>2</b>	<b>123</b>	<b>12</b>

Sumber : Kantor Camat Mantup



**Tabel 2.10 Jumlah Anggota BPD Menurut Pendidikan di Kecamatan Mantup, 2016**

Desa/Kelurahan	Pendidikan Terakhir												Jumlah
	SD		SMP		SMA		D1/D2/D3		D4/S1		S2		
	L	P	L	P	L	P	L	P	L	P	L	P	
(1)	(2)	(3)	(4)	(5)	(6)	(7)	(8)	(9)	(10)	(11)	(12)	(13)	(14)
1 Sumberdadi	-	-	4	-	2	-	-	-	5	-	-	-	11
2 Kedukbembem	-	-	1	-	2	-	-	-	4	-	-	-	7
3 Kedungsoko	-	-	-	-	9	-	-	-	2	-	-	-	11
4 Sidomulyo	-	-	-	-	3	-	-	-	5	-	1	-	9
5 Sukosari	1	-	3	-	5	-	-	-	2	-	-	-	11
6 Mojosari	7	-	2	-	1	-	-	-	1	-	-	-	11
7 Rumpuk	4	-	3	-	2	-	-	-	-	-	-	-	9
8 Plabuhanrejo	3	-	4	-	3	-	-	-	1	-	-	-	11
9 Sumberkerep	-	-	3	-	5	-	-	-	3	-	-	-	11
10 Sumberagung	-	-	3	-	4	-	-	-	-	-	-	-	7
11 Mantup	-	-	-	-	9	-	-	-	2	-	-	-	11
12 Tugu	-	-	3	-	-	1	-	-	1	1	3	-	9
13 Sumberbendo	-	-	1	-	2	-	-	-	4	-	-	-	7
14 Tunggunjagir	2	-	1	-	3	-	-	-	4	-	1	-	11
15 Sukobendu	-	-	-	-	3	-	-	-	8	-	-	-	11
<b>Jumlah</b>	<b>17</b>	<b>0</b>	<b>28</b>	<b>0</b>	<b>53</b>	<b>1</b>	<b>0</b>	<b>0</b>	<b>42</b>	<b>1</b>	<b>5</b>	<b>0</b>	<b>147</b>

Sumber : Kantor Camat Mantup

**Tabel 2.11 Jumlah Anggota LPM Menurut Pendidikan di Kecamatan Mantup, 2016**

Desa/Kelurahan	Pendidikan Terakhir												Jumlah
	SD		SMP		SMA		D1/D2/D3		D4/S1		S2		
	L	P	L	P	L	P	L	P	L	P	L	P	
(1)	(2)	(3)	(4)	(5)	(6)	(7)	(8)	(9)	(10)	(11)	(12)	(13)	(14)
1 Sumberdadi	-	-	2	-	1	-	-	-	5	1	-	-	9
2 Kedukbembem	1	-	3	-	5	-	-	-	-	-	-	-	9
3 Kedungsoko	-	-	-	-	4	-	-	1	4	-	-	-	9
4 Sidomulyo	-	-	1	-	4	-	-	-	3	1	-	-	9
5 Sukosari	4	-	2	-	2	1	-	-	-	-	-	-	9
6 Mojosari	4	-	1	-	2	-	-	-	-	-	2	-	9
7 Rumpuk	5	-	1	2	1	-	-	-	-	-	-	-	9
8 Plabuhanrejo	1	1	5	-	1	-	-	-	-	-	1	-	9
9 Sumberkerep	1	-	3	-	3	-	-	1	1	-	-	-	9
10 Sumberagung	5	-	-	1	1	-	-	-	2	-	-	-	9
11 Mantup	-	-	-	1	1	-	-	-	7	-	-	-	9
12 Tugu	-	-	-	-	4	1	-	-	4	-	-	-	9
13 Sumberbendo	2	-	-	-	5	-	-	-	1	1	-	-	9
14 Tunggunjagir	1	-	2	-	1	-	-	-	4	1	-	-	9
15 Sukobendu	2	-	-	-	-	-	1	-	5	-	1	-	9
<b>Jumlah</b>	<b>26</b>	<b>1</b>	<b>20</b>	<b>4</b>	<b>35</b>	<b>2</b>	<b>1</b>	<b>2</b>	<b>36</b>	<b>4</b>	<b>4</b>	<b>0</b>	<b>135</b>

Sumber : Kantor Camat Mantup

**Tabel 2.12 Pegawai Kantor Camat menurut Pendidikan dan Jenis Kelamin di Kecamatan Mantup, 2016**

Jabatan	Pendidikan												Jumlah
	SD		SMP		SMU		D1/D2/D3		D4/S1		S2		
	L	P	L	P	L	P	L	P	L	P	L	P	
(1)	(2)	(3)	(4)	(5)	(6)	(7)	(8)	(9)	(10)	(11)	(12)	(13)	(14)
1. Camat	-	-	-	-	-	-	-	-	-	-	1	-	1
2. Sekretaris Camat	-	-	-	-	-	-	-	-	-	-	-	-	0
- Kasubbag Umum	-	-	-	-	-	-	-	-	1	-	-	-	1
Staf Subbag. Umum	-	-	-	-	-	-	-	-	-	1	-	-	1
- Kasubbag. Keu&Perlngkp	-	-	-	-	-	-	-	-	-	-	-	-	0
Staf Subbag. Keua&Perlngkp	-	-	-	-	-	-	-	-	1	-	-	-	1
3. Kasie. Tata Pemerintahan	-	-	-	-	-	-	-	-	1	-	-	-	1
Staf Tata Pemerintahan	-	-	-	-	-	1	-	-	-	-	-	-	1
4. Kasie. Pmd	-	-	-	-	-	-	-	-	1	-	-	-	1
Staf. Pmd	-	-	-	-	-	1	-	-	-	-	-	-	1
5. Kasie. Kamtib	-	-	-	-	-	-	-	-	1	-	-	-	1
Staf Kamtib	-	-	-	-	1	-	-	-	-	1	-	-	2
6. Kasie. Ekbang	-	-	-	-	-	-	-	-	1	-	-	-	1
Staf Ekbang	-	-	-	-	1	-	-	1	-	-	-	-	2
<b>Jumlah</b>	<b>0</b>	<b>0</b>	<b>0</b>	<b>0</b>	<b>2</b>	<b>2</b>	<b>0</b>	<b>1</b>	<b>6</b>	<b>2</b>	<b>1</b>	<b>0</b>	<b>14</b>

Sumber : Kantor Camat Mantup

**Tabel 2.13 Pegawai Kantor Camat menurut Golongan Ruang dan Jenis Kelamin di Kecamatan Mantup, 2016**

Jabatan	Golongan Ruang								Lainnya		Jumlah	
	I		II		III		IV		L	P		
	L	P	L	P	L	P	L	P				
(1)	(2)	(3)	(4)	(5)	(6)	(7)	(8)	(9)	(10)	(11)	(12)	
1. Camat	-	-	-	-	-	-	1	-	-	-	-	1
2. Sekretaris Camat	-	-	-	-	-	-	-	-	-	-	-	0
- Kasubbag Umum	-	-	-	-	1	-	-	-	-	-	-	1
Staf Subbag. Umum	-	-	-	-	-	1	-	-	-	-	-	1
- Kasubbag. Keu&PerIngkp	-	-	-	-	-	-	-	-	-	-	-	0
Staf Subbag. Keu&PerIngkp	-	-	1	-	-	-	-	-	-	-	-	1
3. Kasie. Tata Pemerintahan	-	-	-	-	1	-	-	-	-	-	-	1
Staf Tata Pemerintahan	-	-	-	-	-	-	-	-	-	1	-	1
4. Kasie. Pmd	-	-	-	-	1	-	-	-	-	-	-	1
Staf. Pmd	-	-	-	-	-	-	-	-	-	1	-	1
5. Kasie. Kamtib	-	-	-	-	1	-	-	-	-	-	-	1
Staf Kamtib	-	-	-	-	-	-	-	-	1	1	-	2
6. Kasie. Ekbang	-	-	-	-	1	-	-	-	-	-	-	1
Staf Ekbang	-	-	-	-	-	-	-	-	1	1	-	2
<b>Jumlah</b>	<b>0</b>	<b>0</b>	<b>1</b>	<b>0</b>	<b>5</b>	<b>1</b>	<b>1</b>	<b>0</b>	<b>2</b>	<b>4</b>	<b>14</b>	

Sumber : Kantor Camat Mantup

# 3 KEPENDUDUKAN

<https://lamongankab.bps.go.id>

## PENDUDUK

Jumlah penduduk di Kecamatan Mantup berdasarkan hasil registrasi Kecamatan Mantup tahun 2016 tercatat 46.128 jiwa, yang terdiri dari laki-laki 22.950 jiwa dan perempuan 23.178 jiwa. Dari tabel 3.1.1 menunjukkan bahwa jumlah penduduk di Kecamatan Mantup terbanyak adalah penduduk Desa Mantup dengan jumlah penduduk sebanyak 6.676 jiwa, terdiri dari laki-laki 3.335 jiwa dan penduduk perempuannya sebesar 3.341. Sedangkan desa yang memiliki jumlah penduduk terkecil adalah Desa Kedukbembem dengan jumlah penduduk 1.802 jiwa, penduduk laki-laki 892 jiwa dan penduduk perempuan sebanyak 910 jiwa. Rasio penduduk laki-laki terhadap perempuan di Kecamatan Mantup adalah 0,99%.

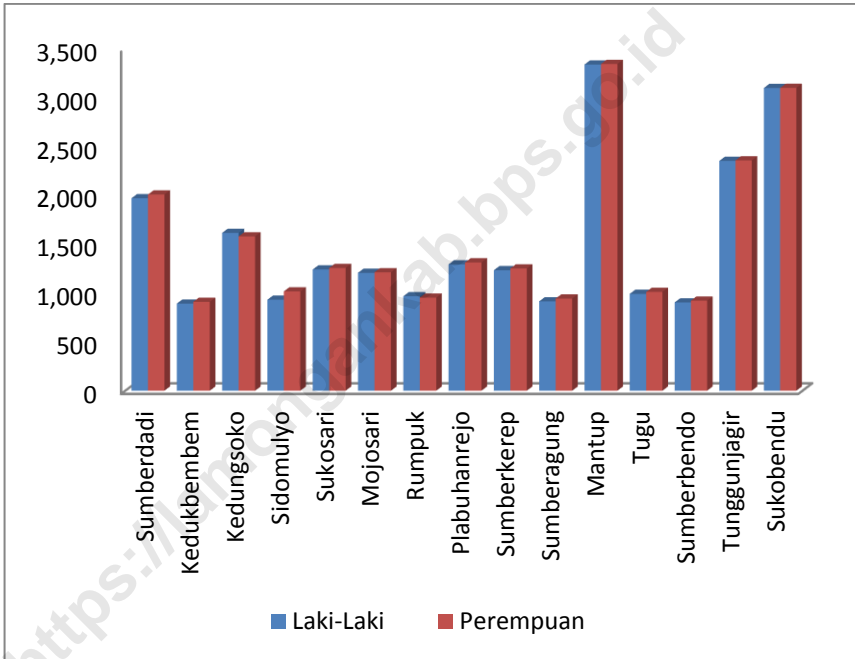
Dibandingkan dengan registrasi jumlah penduduk tahun 2015, penduduk Kecamatan Mantup mengalami pertumbuhan sebesar 1,51 persen. Pertumbuhan penduduk laki-laki sebesar 1,15 persen dan penduduk perempuan sebesar 1,86 persen.

Kepadatan penduduk di Kecamatan Mantup tahun 2015 mencapai 495 jiwa/km<sup>2</sup> dengan rata-rata jumlah penduduk per rumah tangga 3 orang. Kepadatan Penduduk di 15 desa cukup beragam dengan kepadatan penduduk tertinggi terletak di desa Rumpuk

dengan kepadatan sebesar 742 jiwa/km<sup>2</sup> dan terendah di Desa Tunggunjagir sebesar 326 jiwa/Km<sup>2</sup>.

Jumlah penduduk menurut kelompok umur di Kecamatan Mantup, penduduk terbesar pada kelompok umur 40 – 44 th yaitu 4.195 jiwa, sedang yang terkecil pada kelompok umur 60 – 64 th sebesar 1.790 jiwa.

**Gambar 3** Jumlah Penduduk Menurut Jenis Kelamin di Kecamatan Mantup, 2016



**Tabel 3.1.1 Jumlah Penduduk menurut Jenis Kelamin di Kecamatan Mantup, 2016**

	Desa/Kelurahan	Laki-Laki	Perempuan	Laki-Laki + Perempuan	Rasio Jenis Kelamin
	(1)	(2)	(3)	(4)	(5)
1	Sumberdadi	1,971	2,009	3,980	98.11
2	Kedukbembem	892	910	1,802	98.02
3	Kedungsoko	1,616	1,580	3,196	102.28
4	Sidomulyo	932	1,017	1,949	91.64
5	Sukosari	1,242	1,257	2,499	98.81
6	Mojosari	1,207	1,213	2,420	99.51
7	Rumpuk	968	953	1,921	101.57
8	Plabuhanrejo	1,294	1,314	2,608	98.48
9	Sumberkerep	1,234	1,252	2,486	98.56
10	Sumberagung	915	944	1,859	96.93
11	Mantup	3,335	3,341	6,676	99.82
12	Tugu	992	1,012	2,004	98.02
13	Sumberbendo	904	922	1,826	98.05
14	Tunggunjagir	2,352	2,357	4,709	99.79
15	Sukobendu	3,096	3,097	6,193	99.97
	<b>Jumlah</b>	<b>22,950</b>	<b>23,178</b>	<b>46,128</b>	<b>99.02</b>

Sumber : Registrasi Penduduk Kec. Mantup



**Tabel 3.1.2 Jumlah Penduduk yang Lahir menurut Jenis Kelamin di Kecamatan Mantup, 2016**

Desa/Kelurahan	Lahir			Rata-Rata Kelahiran Per 1000 Penduduk
	L	P	L+P	
(1)	(2)	(3)	(4)	(5)
1 Sumberdadi	14	27	41	10
2 Kedukbembem	10	10	20	11
3 Kedungsoko	31	19	50	16
4 Sidomulyo	10	21	31	16
5 Sukosari	24	34	58	23
6 Mojosari	21	22	43	18
7 Rumpuk	13	24	37	19
8 Plabuhanrejo	23	26	49	19
9 Sumberkerep	17	30	47	19
10 Sumberagung	26	30	56	30
11 Mantup	58	64	122	18
12 Tugu	8	16	24	12
13 Sumberbendo	3	17	20	11
14 Tunggunjagir	38	22	60	13
15 Sukobendu	74	80	154	25
<b>Jumlah</b>	<b>352</b>	<b>295</b>	<b>647</b>	<b>14</b>

Sumber : Registrasi Penduduk Kec. Mantup

**Tabel 3.1.3 Jumlah Penduduk yang Mati menurut Jenis Kelamin di Kecamatan Mantup, 2016**

Desa/Kelurahan	Mati			Rata-Rata Kematian Per 1000 Penduduk
	L	P	L+P	
(1)	(2)	(3)	(4)	(5)
1 Sumberdadi	12	8	20	5
2 Kedukbembem	9	16	25	14
3 Kedungsoko	17	15	32	10
4 Sidomulyo	18	8	26	13
5 Sukosari	8	8	16	6
6 Mojosari	9	14	23	10
7 Rumpuk	5	7	12	6
8 Plabuhanrejo	9	4	13	5
9 Sumberkerep	12	8	20	8
10 Sumberagung	4	10	14	8
11 Mantup	16	20	36	5
12 Tugu	13	15	28	14
13 Sumberbendo	18	10	28	15
14 Tunggunjagir	15	9	24	5
15 Sukobendu	27	20	47	8
<b>Jumlah</b>	<b>209</b>	<b>204</b>	<b>364</b>	<b>8</b>

Sumber : Registrasi Penduduk Kec. Mantup

**Tabel 3.1.4 Jumlah Penduduk yang Datang menurut Jenis Kelamin di Kecamatan Mantup, 2016**

Desa/Kelurahan	Datang			Rata-Rata Kedatangan Per 1000 Penduduk
	L	P	L+P	
(1)	(2)	(3)	(4)	(5)
1 Sumberdadi	7	28	35	9
2 Kedukbembem	16	6	22	12
3 Kedungsoko	12	21	33	10
4 Sidomulyo	4	22	26	13
5 Sukosari	25	34	59	24
6 Mojosari	21	14	35	14
7 Rumpuk	2	6	8	4
8 Plabuhanrejo	11	15	26	10
9 Sumberkerep	5	40	45	18
10 Sumberagung	5	5	10	5
11 Mantup	48	34	82	12
12 Tugu	7	10	17	8
13 Sumberbendo	3	5	8	4
14 Tunggunjagir	18	4	22	5
15 Sukobendu	49	55	104	17
<b>Jumlah</b>	<b>154</b>	<b>145</b>	<b>532</b>	<b>12</b>

Sumber : Registrasi Penduduk Kec. Mantup

**Tabel 3.1.5 Jumlah Penduduk yang Pindah menurut Jenis Kelamin di Kecamatan Mantup, 2016**

Desa/Kelurahan	Pindah			Rata-Rata Kedatangan Per 1000 Penduduk
	L	P	L+P	
(1)	(2)	(3)	(4)	(5)
1 Sumberdadi	9	9	18	5
2 Kedukbembem	2	6	8	4
3 Kedungsoko	12	5	17	5
4 Sidomulyo	19	6	25	13
5 Sukosari	2	9	11	4
6 Mojosari	7	20	27	11
7 Rumpuk	4	7	11	6
8 Plabuhanrejo	14	6	20	8
9 Sumberkerep	8	8	16	6
10 Sumberagung	8	6	14	8
11 Mantup	11	7	18	3
12 Tugu	15	8	23	11
13 Sumberbendo	19	25	44	24
14 Tunggunjagir	4	13	17	4
15 Sukobendu	15	10	25	4
<b>Jumlah</b>	<b>132</b>	<b>119</b>	<b>294</b>	<b>6</b>

Sumber : Registrasi Penduduk Kec. Mantup

**Tabel 3.1.6 Jumlah Penduduk, Rumah Tangga dan Kepadatan di Kecamatan Mantup, 2016**

	Desa/Kelurahan	Luas (Km <sup>2</sup> )	Penduduk	Rumah Tangga	Kepa- datan	Rata-Rata Per Rumah tangga
	(1)	(2)	(3)	(4)	(5)	(6)
1	Sumberdadi	5.45	3,980	1,205	730	3
2	Kedukbembem	4.99	1,802	518	361	3
3	Kedungsoko	6.89	3,196	927	464	3
4	Sidomulyo	3.11	1,949	574	627	3
5	Sukosari	3.91	2,499	694	639	4
6	Mojosari	3.96	2,420	769	611	3
7	Rumpuk	2.59	1,921	575	742	3
8	Plabuhanrejo	3.98	2,608	797	655	3
9	Sumberkerep	3.45	2,486	771	721	3
10	Sumberagung	2.87	1,859	534	648	3
11	Mantup	15.15	6,676	2,009	441	3
12	Tugu	4.63	2,004	624	433	3
13	Sumberbendo	5.35	1,826	526	341	3
14	Tunggunjagir	14.43	4,709	1,340	326	4
15	Sukobendu	12.34	6,193	1,762	502	4
	<b>Jumlah</b>	<b>93.10</b>	<b>46,128</b>	<b>13,625</b>	<b>495</b>	<b>3</b>

Sumber : Registrasi Penduduk Kec. Mantup

**Tabel 3.1.7 Penduduk menurut Kewarganegaraan di Kecamatan Mantup, 2016**

Desa/Kelurahan	WNI		WNA		Jumlah	
	L	P	L	P	L	P
(1)	(2)	(3)	(4)	(5)	(6)	(7)
1 Sumberdadi	1,971	2,009	0	0	1,971	2,009
2 Kedukbembem	892	910	0	0	892	910
3 Kedungsoko	1,616	1,580	0	0	1,616	1,580
4 Sidomulyo	932	1,017	0	0	932	1,017
5 Sukosari	1,242	1,257	0	0	1,242	1,257
6 Mojosari	1,207	1,213	0	0	1,207	1,213
7 Rumpuk	968	953	0	0	968	953
8 Plabuhanrejo	1,294	1,314	0	0	1,294	1,314
9 Sumberkerep	1,234	1,252	0	0	1,234	1,252
10 Sumberagung	915	944	0	0	915	944
11 Mantup	3,335	3,341	0	0	3,335	3,341
12 Tugu	992	1,012	0	0	992	1,012
13 Sumberbendo	904	922	0	0	904	922
14 Tunggunjagir	2,352	2,357	0	0	2,352	2,357
15 Sukobendu	3,096	3,097	0	0	3,096	3,097
<b>Jumlah</b>	<b>22,950</b>	<b>23,178</b>	<b>-</b>	<b>-</b>	<b>22,950</b>	<b>23,178</b>

Sumber : Registrasi Penduduk Kec. Mantup

**Tabel 3.1.8 Perkembangan Jumlah Penduduk di Kecamatan Mantup, 2014 - 2016**

Desa/Kelurahan	2014	2015	2016
(1)	(4)	(5)	(6)
1 Sumberdadi	3,802	3,942	3,980
2 Kedukbembem	1,701	1,793	1,802
3 Kedungsoko	3,057	3,162	3,196
4 Sidomulyo	1,867	1,943	1,949
5 Sukosari	2,298	2,409	2,499
6 Mojosari	2,338	2,392	2,420
7 Rumpuk	1,848	1,899	1,921
8 Plabuhanrejo	2,367	2,566	2,608
9 Sumberkerep	2,350	2,430	2,486
10 Sumberagung	1,725	1,821	1,859
11 Mantup	6,385	6,526	6,676
12 Tugu	1,968	2,014	2,004
13 Sumberbendo	1,706	1,870	1,826
14 Tunggunjagir	4,495	4,668	4,709
15 Sukobendu	5,919	6,007	6,193
<b>Jumlah</b>	<b>43,826</b>	<b>45,442</b>	<b>46,128</b>

Sumber : Registrasi Penduduk Kec. Mantup

**Tabel 3.1.9 Perkembangan Kepadatan Penduduk (Jiwa/Km<sup>2</sup>) di Kecamatan Mantup, 2014 - 2016**

Desa/Kelurahan	2014	2015	2016
(1)	(4)	(5)	(6)
1 Sumberdadi	698	723	730
2 Kedukbembem	341	359	361
3 Kedungsoko	444	459	464
4 Sidomulyo	600	625	627
5 Sukosari	588	616	639
6 Mojosari	590	604	611
7 Rumpuk	714	733	742
8 Plabuhanrejo	595	645	655
9 Sumberkerep	681	704	721
10 Sumberagung	601	634	648
11 Mantup	421	431	441
12 Tugu	425	435	433
13 Sumberbendo	319	350	341
14 Tunggunjagir	312	323	326
15 Sukobendu	480	487	502
<b>Jumlah</b>	<b>471</b>	<b>488</b>	<b>495</b>

*Sumber : Registrasi Penduduk Kec. Mantup*



**Tabel 3.1.10 Penduduk menurut Kelompok Umur di Kecamatan Mantup, 2016**

Desa/Kelurahan	Kelompok Umur				
	0-4	5-9	10-14	15-19	20 -24
(1)	(2)	(3)	(4)	(5)	(6)
1 Sumberdadi	205	285	282	280	268
2 Kedukbembem	121	102	133	137	124
3 Kedungsoko	221	198	216	198	190
4 Sidomulyo	135	145	144	100	75
5 Sukosari	162	139	189	192	193
6 Mojosari	155	184	158	168	165
7 Rumpuk	135	137	129	116	125
8 Plabuhanrejo	194	181	214	152	157
9 Sumberkerep	189	190	170	153	169
10 Sumberagung	136	123	123	124	120
11 Mantup	443	501	497	501	435
12 Tugu	130	138	152	129	108
13 Sumberbendo	122	105	100	118	127
14 Tunggunjagir	313	309	334	336	285
15 Sukobendu	441	469	513	435	379
<b>Jumlah</b>	<b>3,102</b>	<b>3,206</b>	<b>3,353</b>	<b>3,140</b>	<b>2,918</b>

Sumber : Hasil Registrasi Penduduk Kec. Mantup dan SP2010 (data diolah)

Lanjutan Tabel 3.1.10

Desa/Kelurahan	Kelompok Umur				
	25 - 29	30-34	35-39	40-44	45-49
(1)	(7)	(8)	(9)	(10)	(11)
1 Sumberdadi	298	301	382	416	318
2 Kedukbembem	129	90	169	203	173
3 Kedungsoko	263	228	264	277	285
4 Sidomulyo	126	155	169	172	185
5 Sukosari	174	195	213	245	220
6 Mojosari	233	204	228	217	187
7 Rumpuk	153	153	173	171	156
8 Plabuhanrejo	181	191	245	207	210
9 Sumberkerep	219	238	218	193	202
10 Sumberagung	152	137	181	194	151
11 Mantup	496	510	581	628	554
12 Tugu	141	155	182	182	160
13 Sumberbendo	142	130	156	165	145
14 Tunggunjagir	308	304	356	387	436
15 Sukobendu	419	401	537	537	521
<b>Jumlah</b>	<b>3,432</b>	<b>3,391</b>	<b>4,054</b>	<b>4,195</b>	<b>3,902</b>

Sumber : Hasil Registrasi Penduduk Kec. Mantup dan SP2010 (data diolah)

Lanjutan Tabel 3.1.10

Desa/Kelurahan	Kelompok Umur				Jumlah
	50-54	55 - 59	60 - 64	65+	
(1)	(12)	(13)	(14)	(15)	(16)
1 Sumberdadi	248	229	149	320	3,980
2 Kedukbembem	101	93	62	167	1,802
3 Kedungsoko	240	196	135	284	3,196
4 Sidomulyo	145	117	84	199	1,949
5 Sukosari	162	128	101	188	2,499
6 Mojosari	161	95	86	180	2,420
7 Rumpuk	127	115	100	132	1,921
8 Plabuhanrejo	183	152	105	235	2,608
9 Sumberkerep	172	123	80	169	2,486
10 Sumberagung	116	93	80	131	1,859
11 Mantup	476	331	214	507	6,676
12 Tugu	190	104	84	147	2,004
13 Sumberbendo	147	96	86	190	1,826
14 Tunggunjagir	354	246	205	535	4,709
15 Sukobendu	449	322	221	549	6,193
<b>Jumlah</b>	<b>3,272</b>	<b>2,439</b>	<b>1,790</b>	<b>3,933</b>	<b>46,128</b>

Sumber : Hasil Registrasi Penduduk Kec. Mantup dan SP2010 (data diolah)

**Tabel 3.1.11 Penduduk Laki-Laki menurut Kelompok Umur di Kecamatan Mantup, 2016**

Desa/Kelurahan (1)	Kelompok Umur				
	0-4 (2)	5-9 (3)	10-14 (4)	15-19 (5)	20 -24 (6)
1 Sumberdadi	101	133	149	151	123
2 Kedukbembem	58	56	59	73	58
3 Kedungsoko	120	99	114	119	96
4 Sidomulyo	57	71	79	59	29
5 Sukosari	83	73	96	74	102
6 Mojosari	71	97	76	96	93
7 Rumpuk	83	69	59	69	50
8 Plabuhanrejo	94	97	114	75	69
9 Sumberkerep	90	97	97	67	84
10 Sumberagung	65	65	67	58	57
11 Mantup	226	250	270	260	215
12 Tugu	60	69	80	74	40
13 Sumberbendo	74	52	53	65	64
14 Tunggunjagir	145	169	180	195	140
15 Sukobendu	228	245	268	212	206
<b>Jumlah</b>	<b>1,555</b>	<b>1 643</b>	<b>1,761</b>	<b>1,647</b>	<b>1,425</b>

Sumber : Hasil Registrasi Penduduk Kec. Mantup dan SP2010 (data diolah)

Lanjutan Tabel 3.1.11

Desa/Kelurahan	Kelompok Umur				
	25 - 29	30-34	35-39	40-44	45-49
(1)	(7)	(8)	(9)	(10)	(11)
1 Sumberdadi	139	134	183	210	177
2 Kedukbembem	69	47	68	106	94
3 Kedungsoko	126	110	124	151	135
4 Sidomulyo	54	69	77	87	88
5 Sukosari	88	107	89	119	126
6 Mojosari	107	111	104	111	95
7 Rumpuk	83	71	86	84	86
8 Plabuhanrejo	99	91	129	100	105
9 Sumberkerep	104	112	120	96	93
10 Sumberagung	79	60	83	109	78
11 Mantup	242	242	273	313	282
12 Tugu	72	82	92	80	92
13 Sumberbendo	69	74	64	84	72
14 Tunggunjagir	142	139	173	191	221
15 Sukobendu	177	195	272	268	253
<b>Jumlah</b>	<b>1,649</b>	<b>1,647</b>	<b>1,937</b>	<b>2,109</b>	<b>1,995</b>

Sumber : Hasil Registrasi Penduduk Kec. Mantup dan SP2010 (data diolah)

Lanjutan Tabel 3.1.11

Desa/Kelurahan	Kelompok Umur				Jumlah
	50-54	55 - 59	60 - 64	65+	
(1)	(12)	(13)	(14)	(15)	(16)
1 Sumberdadi	120	129	67	155	1,971
2 Kedukbembem	50	58	21	75	892
3 Kedungsoko	122	106	75	119	1,616
4 Sidomulyo	78	71	27	86	932
5 Sukosari	96	64	49	76	1,242
6 Mojosari	85	41	42	78	1,207
7 Rumpuk	63	58	51	55	968
8 Plabuhanrejo	99	83	51	90	1,294
9 Sumberkerep	95	61	38	78	1,234
10 Sumberagung	59	47	41	46	915
11 Mantup	266	181	94	219	3,335
12 Tugu	86	59	44	61	992
13 Sumberbendo	71	52	40	71	904
14 Tunggunjagir	182	140	92	242	2,352
15 Sukobendu	236	177	101	259	3,096
<b>Jumlah</b>	<b>1,709</b>	<b>1,329</b>	<b>835</b>	<b>1,711</b>	<b>22,950</b>

Sumber : Hasil Registrasi Penduduk Kec. Mantup dan SP2010 (data diolah)

**Tabel 3.1.12 Penduduk Perempuan menurut Kelompok Umur di Kecamatan Mantup, 2016**

Desa/Kelurahan	Kelompok Umur				
	0-4	5-9	10-14	15-19	20 -24
(1)	(2)	(3)	(4)	(5)	(6)
1 Sumberdadi	104	152	133	129	145
2 Kedukbembem	63	46	74	64	66
3 Kedungsoko	101	99	102	79	94
4 Sidomulyo	78	74	65	41	45
5 Sukosari	79	66	93	118	91
6 Mojosari	84	87	82	72	72
7 Rumpuk	53	67	69	47	74
8 Plabuhanrejo	100	84	100	78	88
9 Sumberkerep	99	93	73	86	85
10 Sumberagung	70	57	55	65	63
11 Mantup	217	251	227	241	220
12 Tugu	70	69	72	55	67
13 Sumberbendo	47	53	46	53	63
14 Tunggunjagir	167	140	154	141	145
15 Sukobendu	213	224	245	224	173
<b>Jumlah</b>	<b>1546</b>	<b>1562</b>	1590	1491	1491

Sumber : Hasil Registrasi Penduduk Kec. Mantup dan SP2010 (data diolah)

Lanjutan Tabel 3.1.12

Desa/Kelurahan	Kelompok Umur				
	25 - 29	30-34	35-39	40-44	45-49
(1)	(7)	(8)	(9)	(10)	(11)
1 Sumberdadi	159	167	199	206	141
2 Kedukbembem	60	43	101	97	79
3 Kedungsoko	137	119	140	126	150
4 Sidomulyo	72	85	92	85	97
5 Sukosari	87	88	124	126	94
6 Mojosari	125	92	124	105	92
7 Rumpuk	70	81	87	87	70
8 Plabuhanrejo	82	100	116	108	105
9 Sumberkerep	115	125	98	97	109
10 Sumberagung	73	77	98	85	73
11 Mantup	254	269	308	315	273
12 Tugu	69	73	90	102	68
13 Sumberbendo	73	55	92	81	73
14 Tunggunjagir	165	165	183	196	214
15 Sukobendu	242	206	265	269	268
<b>Jumlah</b>	<b>1784</b>	1744	2118	2086	1907

Sumber : Hasil Registrasi Penduduk Kec. Mantup dan SP2010 (data diolah)



Lanjutan Tabel 3.1.12

Desa/Kelurahan	Kelompok Umur				Jumlah
	50-54	55 - 59	60 - 64	65+	
(1)	(12)	(13)	(14)	(15)	(16)
1 Sumberdadi	128	100	82	165	2,009
2 Kedukbembem	52	35	41	91	910
3 Kedungsoko	117	90	61	165	1,580
4 Sidomulyo	67	45	57	113	1,017
5 Sukosari	66	64	52	112	1,257
6 Mojosari	76	54	44	102	1,213
7 Rumpuk	64	57	49	76	953
8 Plabuhanrejo	84	70	53	145	1,314
9 Sumberkerep	77	62	42	91	1,252
10 Sumberagung	57	46	39	85	944
11 Mantup	209	150	120	288	3,341
12 Tugu	104	45	39	86	1,012
13 Sumberbendo	76	43	46	119	922
14 Tunggunjagir	172	106	112	293	2,357
15 Sukobendu	213	145	120	290	3,097
<b>Jumlah</b>	<b>1566</b>	1111	956	2226	23,178

Sumber : Hasil Registrasi Penduduk Kec. Mantup dan SP2010 (data

**Tabel 3.13 Penduduk yang Wajib Memiliki KTP menurut Jenis Kelamin di Kecamatan Mantup, 2016**

Desa/Kelurahan	Jumlah Penduduk Wajib KTP		
	Laki-laki	Perempuan	Laki-laki + Perempuan
(1)	(2)	(3)	(4)
1 Sumberdadi	1560	1599	3,159
2 Kedukbembem	698	741	1,439
3 Kedungsoko	1249	1271	2,520
4 Sidomulyo	763	778	1,541
5 Sukosari	984	999	1,983
6 Mojosari	942	964	1,906
7 Rumpuk	755	765	1,520
8 Plabuhanrejo	1025	1039	2,064
9 Sumberkerep	950	977	1,927
10 Sumberagung	723	726	1,449
11 Mantup	2556	2641	5,197
12 Tugu	773	799	1,572
13 Sumberbendo	700	747	1,447
14 Tunggunjagir	1820	1911	3,731
15 Sukobendu	2338	2408	4,746
<b>Jumlah</b>	<b>17,835</b>	<b>18,366</b>	<b>36,201</b>

Sumber : Kantor Kec. Mantup

**Tabel 3.14 Penduduk yang telah Memiliki KTP menurut Jenis Kelamin di Kecamatan Mantup, 2016**

Desa/Kelurahan	Jumlah Penduduk Wajib KTP		
	Laki-laki	Perempuan	Laki-laki + Perempuan
(1)	(2)	(3)	(4)
1 Sumberdadi	1,202	1,215	2,416
2 Kedukbembem	544	571	1,115
3 Kedungsoko	974	966	1,940
4 Sidomulyo	580	584	1,163
5 Sukosari	738	759	1,497
6 Mojosari	735	742	1,477
7 Rumpuk	559	581	1,140
8 Plabuhanrejo	748	779	1,528
9 Sumberkerep	731	743	1,474
10 Sumberagung	549	559	1,109
11 Mantup	1,942	1,981	3,923
12 Tugu	580	607	1,187
13 Sumberbendo	511	553	1,064
14 Tunggunjagir	1,347	1,433	2,780
15 Sukobendu	1,754	1,830	3,584
<b>Jumlah</b>	<b>13,493</b>	<b>13,904</b>	<b>27,397</b>

Sumber : Kantor Kec. Mantup

<https://lamongankab.bps.go.id>

# 4 SOSIAL

### SOSIAL

Jumlah sarana pendidikan negeri di Kecamatan Mantup tahun 2016 menurut jenjang pendidikan adalah SDN 20 sekolah, SMPN 2 sekolah, SMAN 1 sekolah, sedang jumlah sarana pendidikan swasta menurut jenjang pendidikan adalah TK 21 sekolah, RA 14 sekolah, MI sebanyak 15 sekolah, SMP 2 sekolah, MTS 4 sekolah, SMA 1 sekolah, MA 2 sekolah, SMK 3 sekolah. Dibanding dengan tahun 2015 sarana pendidikan negeri tidak terjadi perubahan.

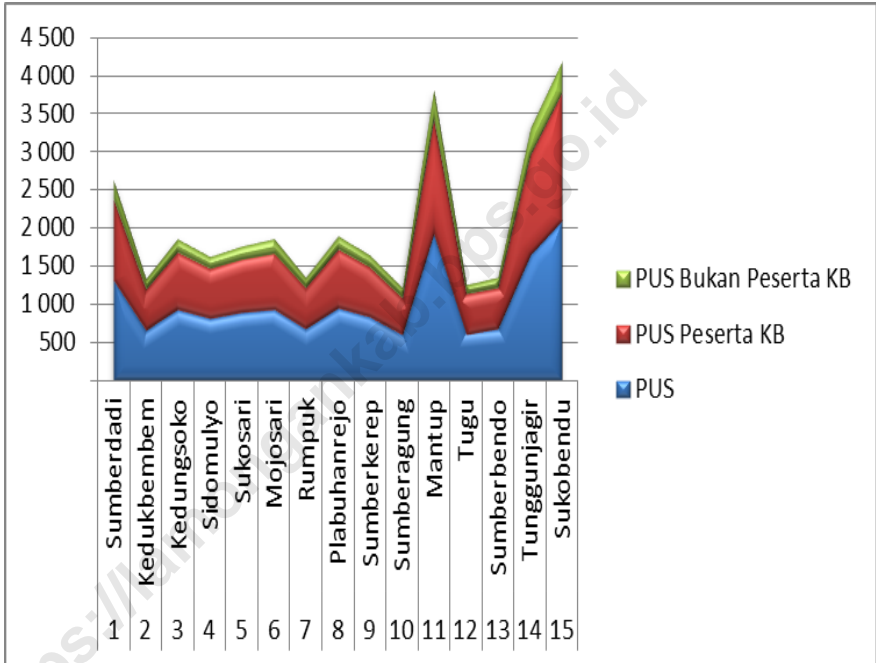
Dibidang keluarga berencana jumlah pasangan usia subur (PUS) Kecamatan Mantup sebesar 15.574 pasangan, jumlah PUS terkecil di Desa Sumberagung ada 607 pasangan dan yang terbesar di Desa Sukobendu ada 2.089 pasangan. Jumlah peserta KB aktif di Kecamatan Mantup sebanyak 12.494 atau sebesar 80,22%. Sedangkan jumlah PUS bukan peserta KB sebanyak 3.080 atau sebesar 19,78%. Prosentase peserta KB aktif terhadap jumlah PUS terbesar adalah Desa Sumberbendo sebesar 80,97% dan yang terkecil Desa Mantup yaitu sebesar 79,25%. Berdasarkan alat kontrasepsi pemakaian kontrasepsi suntik merupakan alat kontrasepsi terbesar yaitu 6.153, sedangkan yang terkecil adalah kontrasepsi MOP sebanyak 15.

Jumlah Penduduk Kecamatan yang

Beragama Islam adalah 46.075 orang atau 99.89 %. Jumlah masjid ada 78 dan mushollah sebanyak 164. Sementara untuk tempat ibadah agama lain selain islam tidak ada.

Tahun 2016 di Kecamatan Mantup terjadi proses pernikahan sebanyak 321 kali, menurun dibanding dengan Tahun 2015 sebanyak 365 kali. Talak pada tahun 2016 ada 32, meningkat dibandingkan dengan tahun 2015 yang ada 24. Untuk cerai pada tahun 2016 ada 45 meningkat sedikit dibandingkan tahun 2015 yang ada 40. Kejadian rujuk pada Tahun 2016 dan tahun 2015 tidak ada.

**Gambar 4** Jumlah Pasangan Usia Subur Peserta KB dan Bukan Peserta KB di Kecamatan Mantup, 2016



**Tabel 4.1.1 Jumlah Fasilitas Pendidikan Negeri di Kecamatan Mantup, 2016**

Desa/Kelurahan	TK	RA	SD	MI	SMP	MTs	SMA	MA	SMK
(1)	(2)	(3)	(4)	(5)	(6)	(7)	(8)	(9)	(10)
1 Sumberdadi	-	-	1	-	-	-	-	-	-
2 Kedukbembem	-	-	1	-	-	-	-	-	-
3 Kedungsoko	-	-	2	-	1	-	-	-	-
4 Sidomulyo	-	-	1	-	-	-	-	-	-
5 Sukosari	-	-	1	-	-	-	-	-	-
6 Mojosari	-	-	1	-	-	-	-	-	-
7 Rumpuk	-	-	1	-	-	-	-	-	-
8 Plabuhanrejo	-	-	1	-	-	-	-	-	-
9 Sumberkerep	-	-	1	-	-	-	-	-	-
10 Sumberagung	-	-	1	-	-	-	-	-	-
11 Mantup	-	-	2	-	1	-	-	-	-
12 Tugu	-	-	1	-	-	-	1	-	-
13 Sumberbendo	-	-	1	-	-	-	-	-	-
14 Tunggunjagir	-	-	3	-	-	-	-	-	-
15 Sukobendu	-	-	2	-	-	-	-	-	-
<b>Jumlah / Total</b>	<b>0</b>	<b>0</b>	<b>20</b>	<b>0</b>	<b>2</b>	<b>0</b>	<b>1</b>	<b>0</b>	<b>0</b>

Sumber : Dinas Pendidikan, Kabupaten Lamongan

**Tabel 4.1.2 Jumlah Fasilitas Pendidikan Swasta di Kecamatan Mantup, 2016**

Desa/Kelurahan	TK	RA	SD	MI	SMP	MTs	SMA	MA	SMK
(1)	(2)	(3)	(4)	(5)	(6)	(7)	(8)	(9)	(10)
1 Sumberdadi	1	1	-	1	-	1	-	1	1
2 Kedukbembem	1	1	-	1	-	-	-	-	-
3 Kedungsoko	1	1	-	1	-	-	-	-	-
4 Sidomulyo	1	-	-	1	-	-	-	-	-
5 Sukosari	1	1	-	1	-	-	-	-	-
6 Mojosari	1	1	-	1	-	1	-	-	-
7 Rumpuk	1	-	-	-	-	-	-	-	-
8 Plabuhanrejo	1	2	-	2	-	-	-	-	-
9 Sumberkerep	1	-	-	-	-	-	-	-	-
10 Sumberagung	1	1	-	1	-	-	-	-	-
11 Mantup	4	2	-	2	1	1	-	1	2
12 Tugu	1	2	-	2	1	-	-	-	-
13 Sumberbendo	1	1	-	-	-	-	-	-	-
14 Tunggunjagir	3	-	-	1	-	-	-	-	-
15 Sukobendu	2	1	-	1	-	1	1	-	-
<b>Jumlah / Total</b>	<b>21</b>	<b>14</b>	<b>0</b>	<b>15</b>	<b>2</b>	<b>4</b>	<b>1</b>	<b>2</b>	<b>3</b>

Sumber : Dinas Pendidikan Kabupaten Lamongan



**Tabel 4.1.3** Jumlah Sekolah, Murid, Guru dan Rasio Murid-Guru TK Negeri di Kecamatan Mantup, 2016

Desa/Kelurahan	Lembaga Sekolah	Jumlah Gedung	Jumlah Ruang Kelas	Jumlah Rombel	Murid	guru	Rasio Murid - Guru
(1)	(2)	(3)	(4)	(5)	(6)	(7)	(8)
1 Sumberdadi	-	-	-	-	-	-	-
2 Kedukbembem	-	-	-	-	-	-	-
3 Kedungsoko	-	-	-	-	-	-	-
4 Sidomulyo	-	-	-	-	-	-	-
5 Sukosari	-	-	-	-	-	-	-
6 Mojosari	-	-	-	-	-	-	-
7 Rumpuk	-	-	-	-	-	-	-
8 Plabuhanrejo	-	-	-	-	-	-	-
9 Sumberkerep	-	-	-	-	-	-	-
10 Sumberagung	-	-	-	-	-	-	-
11 Mantup	-	-	-	-	-	-	-
12 Tugu	-	-	-	-	-	-	-
13 Sumberbendo	-	-	-	-	-	-	-
14 Tunggunjagir	-	-	-	-	-	-	-
15 Sukobendu	-	-	-	-	-	-	-
<b>Jumlah / Total</b>	<b>0</b>	<b>0</b>	<b>0</b>	<b>0</b>	<b>0</b>	<b>0</b>	<b>0</b>

Sumber : Dinas Pendidikan Kabupaten Lamongan

**Tabel 4.1.4** Jumlah Sekolah, Murid, Guru dan Rasio Murid-Guru TK Swasta di Kecamatan Mantup, 2016

Desa/Kelurahan	Lembaga Sekolah	Jumlah Gedung	Jumlah Ruang Kelas	Jumlah Rombel	Murid	guru	Rasio Murid - Guru
(1)	(2)	(3)	(4)	(5)	(6)	(7)	(8)
1 Sumberdadi	1	1	2	2	57	5	11
2 Kedukbembem	1	1	2	2	20	3	7
3 Kedungsoko	1	2	4	4	49	4	12
4 Sidomulyo	1	1	2	2	40	2	20
5 Sukosari	1	1	2	2	35	2	18
6 Mojosari	1	1	2	2	25	3	8
7 Rumpuk	1	1	2	3	48	4	12
8 Plabuhanrejo	1	1	2	2	34	3	11
9 Sumberkerep	1	1	2	2	48	3	16
10 Sumberagung	1	1	2	2	52	3	17
11 Mantup	4	5	8	8	163	14	12
12 Tugu	1	1	2	2	22	2	11
13 Sumberbendo	1	1	2	2	37	3	12
14 Tunggunjagir	3	3	7	9	118	9	13
15 Sukobendu	2	3	4	5	101	6	17
<b>Jumlah / Total</b>	<b>21</b>	<b>24</b>	<b>45</b>	<b>49</b>	<b>849</b>	<b>66</b>	<b>13</b>

Sumber : Dinas Pendidikan Kabupaten Lamongan

**Tabel 4.1.5 Jumlah Sekolah, Murid, Guru dan Rasio Murid-Guru RA Negeri di Kecamatan Mantup, 2016**

Desa/Kelurahan	Lembaga Sekolah	Murid	guru	Rasio Murid - Guru <i>Pupils Ratio</i>
(1)	(2)	(6)	(7)	(8)
1 Sumberdadi		-	-	-
2 Kedukbembem	-	-	-	-
3 Kedungsoko	-	-	-	-
4 Sidomulyo	-	-	-	-
5 Sukosari	-	-	-	-
6 Mojosari	-	-	-	-
7 Rumpuk	-	-	-	-
8 Plabuhanrejo	-	-	-	-
9 Sumberkerep	-	-	-	-
10 Sumberagung	-	-	-	-
11 Mantup	-	-	-	-
12 Tugu	-	-	-	-
13 Sumberbendo	-	-	-	-
14 Tunggunjagir	-	-	-	-
15 Sukobendu	-	-	-	-
<b>Jumlah / Total</b>	<b>0</b>	<b>0</b>	<b>0</b>	<b>0</b>

Sumber : Kantor PPAI Kec. Mantup

**Tabel 4.1.6 Jumlah Sekolah, Murid, Guru dan Rasio Murid-Guru RA Swasta di Kecamatan Mantup, 2016**

Desa/Kelurahan	Lembaga Sekolah	Murid	guru	Rasio Murid - Guru
(1)	(2)	(3)		(4)
1 Sumberdadi	1	103	2	52
2 Kedukbembem	1	34	2	17
3 Kedungsoko	1	33	3	11
4 Sidomulyo	-	-	-	-
5 Sukosari	1	24	2	12
6 Mojosari	1	58	4	15
7 Rumpuk	-	-	-	-
8 Plabuhanrejo	2	60	7	9
9 Sumberkerep	-	-	-	-
10 Sumberagung	1	17	2	9
11 Mantup	2	70	5	14
12 Tugu	2	70	7	10
13 Sumberbendo	1	21	3	7
14 Tunggunjagir	-	-	-	-
15 Sukobendu	1	166	8	21
<b>Jumlah / Total</b>	<b>14</b>	<b>656</b>	<b>45</b>	<b>15</b>

Sumber : Kantor PPAI Kec. Mantup

**Tabel 4.1.7** Jumlah Sekolah, Murid, Guru dan Rasio Murid-Guru SD Negeri di Kecamatan Mantup, 2016

Desa/Kelurahan	Lembaga Sekolah	Jumlah Gedung	Jumlah Ruang Kelas	Jumlah Rombel	Murid	guru	Rasio Murid - Guru
(1)	(2)	(3)	(4)	(5)	(6)	(7)	(8)
1 Sumberdadi	1	5	10	10	181	12	15
2 Kedukbembem	1	3	6	6	69	8	9
3 Kedungsoko	2	4	11	12	114	16	7
4 Sidomulyo	1	3	6	6	38	7	5
5 Sukosari	1	4	6	6	105	10	11
6 Mojosari	1	3	5	6	70	9	8
7 Rumpuk	1	2	5	6	137	11	12
8 Plabuhanrejo	1	4	6	6	101	11	9
9 Sumberkerep	1	2	8	9	194	13	15
10 Sumberagung	1	2	5	6	121	9	13
11 Mantup	2	5	12	12	356	25	14
12 Tugu	1	4	5	6	62	9	7
13 Sumberbendo	1	4	6	6	143	9	16
14 Tunggunjagir	3	9	21	18	295	30	10
15 Sukobendu	2	4	10	12	255	23	11
<b>Jumlah / Total</b>	<b>20</b>	<b>58</b>	<b>122</b>	<b>127</b>	<b>2 241</b>	<b>202</b>	<b>11</b>

Sumber : Dinas Pendidikan Kabupaten Lamongan

**Tabel 4.1.8 Jumlah Sekolah, Murid, Guru dan Rasio Murid-Guru SD Swasta di Kecamatan Mantup, 2016**

Desa/Kelurahan	Lembaga Sekolah	Jumlah Gedung	Jumlah Ruang Kelas	Jumlah Rombel	Murid	guru	Rasio Murid - Guru
(1)	(2)	(3)	(4)	(5)	(6)	(7)	(8)
1 Sumberdadi	-	-	-	-	-	-	-
2 Kedukbembem	-	-	-	-	-	-	-
3 Kedungsoko	-	-	-	-	-	-	-
4 Sidomulyo	-	-	-	-	-	-	-
5 Sukosari	-	-	-	-	-	-	-
6 Mojosari	-	-	-	-	-	-	-
7 Rumpuk	-	-	-	-	-	-	-
8 Plabuhanrejo	-	-	-	-	-	-	-
9 Sumberkerep	-	-	-	-	-	-	-
10 Sumberagung	-	-	-	-	-	-	-
11 Mantup	-	-	-	-	-	-	-
12 Tugu	-	-	-	-	-	-	-
13 Sumberbendo	-	-	-	-	-	-	-
14 Tunggunjagir	-	-	-	-	-	-	-
15 Sukobendu	-	-	-	-	-	-	-
<b>Jumlah / Total</b>	<b>0</b>	<b>0</b>	<b>0</b>	<b>0</b>	<b>0</b>	<b>0</b>	<b>0</b>

Sumber : Dinas Pendidikan Kabupaten Lamongan

**Tabel 4.1.9 Jumlah Sekolah, Murid, Guru dan Rasio Murid-Guru MI Negeri di Kecamatan Mantup, 2016**

Desa/Kelurahan	Lembaga Sekolah	Murid	guru	Rasio Murid - Guru
(1)	(2)	(3)	(4)	(5)
1 Sumberdadi	-	-	-	-
2 Kedukbembem	-	-	-	-
3 Kedungsoko	-	-	-	-
4 Sidomulyo	-	-	-	-
5 Sukosari	-	-	-	-
6 Mojosari	-	-	-	-
7 Rumpuk	-	-	-	-
8 Plabuhanrejo	-	-	-	-
9 Sumberkerep	-	-	-	-
10 Sumberagung	-	-	-	-
11 Mantup	-	-	-	-
12 Tugu	-	-	-	-
13 Sumberbendo	-	-	-	-
14 Tunggunjagir	-	-	-	-
15 Sukobendu	-	-	-	-
<b>Jumlah / Total</b>	<b>0</b>	<b>0</b>	<b>0</b>	<b>0</b>

Sumber : Kantor PPAI Kec. Mantup

**Tabel 4.1.10 Jumlah Sekolah, Murid, Guru dan Rasio Murid-Guru MI Swasta di Kecamatan Mantup, 2016**

Desa/Kelurahan	Lembaga Sekolah	Murid	guru	Rasio Murid - Guru
(1)	(2)	(3)	(4)	(5)
1 Sumberdadi	1	116	6	19
2 Kedukbembem	1	60	8	8
3 Kedungsoko	1	132	8	17
4 Sidomulyo	1	120	8	15
5 Sukosari	1	62	6	10
6 Mojosari	1	116	9	13
7 Rumpuk	-	-	-	-
8 Plabuhanrejo	2	118	12	10
9 Sumberkerep	-	-	-	-
10 Sumberagung	1	35	7	5
11 Mantup	2	128	17	8
12 Tugu	2	105	12	9
13 Sumberbendo	-	-	-	-
14 Tunggunjagir	1	32	6	5
15 Sukobendu	1	253	16	16
<b>Jumlah / Total</b>	<b>15</b>	<b>1 277</b>	<b>115</b>	<b>11</b>

Sumber : Kantor PPAI Kec. Mantup



**Tabel 4.1.11 Jumlah Sekolah, Murid, Guru dan Rasio Murid-Guru SMP Negeri di Kecamatan Mantup, 2016**

Desa/Kelurahan	Lembaga Sekolah	Jumlah Ruang Kelas	Jumlah Rombel	Murid	guru	Rasio Murid - Guru
(1)	(2)	(3)	(4)	(5)	(6)	(7)
1 Sumberdadi	-	-	-	-	-	-
2 Kedukbembem	-	-	-	-	-	-
3 Kedungsoko	1	20	16	521	31	17
4 Sidomulyo	-	-	-	-	-	-
5 Sukosari	-	-	-	-	-	-
6 Mojosari	-	-	-	-	-	-
7 Rumpuk	-	-	-	-	-	-
8 Plabuhanrejo	-	-	-	-	-	-
9 Sumberkerep	-	-	-	-	-	-
10 Sumberagung	-	-	-	-	-	-
11 Mantup	1	32	25	586	42	14
12 Tugu	-	-	-	-	-	-
13 Sumberbendo	-	-	-	-	-	-
14 Tunggunjagir	-	-	-	-	-	-
15 Sukobendu	-	-	-	-	-	-
<b>Jumlah / Total</b>	<b>2</b>	<b>52</b>	<b>41</b>	<b>1 107</b>	<b>73</b>	<b>15</b>

Sumber: Dinas Pendidikan Kabupaten Lamongan

**Tabel 4.1.12** Jumlah Sekolah, Murid, Guru dan Rasio Murid-Guru SMP Swasta di Kecamatan Mantup, 2016

Desa/Kelurahan	Lembaga Sekolah	Jumlah Ruang Kelas	Jumlah Rombel	Murid	guru	Rasio Murid - Guru
(1)	(2)	(3)	(4)	(5)	(6)	(7)
1 Sumberdadi	-	-	-	-	-	-
2 Kedukbembem	-	-	-	-	-	-
3 Kedungsoko	-	-	-	-	-	-
4 Sidomulyo	-	-	-	-	-	-
5 Sukosari	-	-	-	-	-	-
6 Mojosari	-	-	-	-	-	-
7 Rumpuk	-	-	-	-	-	-
8 Plabuhanrejo	-	-	-	-	-	-
9 Sumberkerep	-	-	-	-	-	-
10 Sumberagung	-	-	-	-	-	-
11 Mantup	1	6	3	87	8	11
12 Tugu	1	6	3	77	6	13
13 Sumberbendo	-	-	-	-	-	-
14 Tunggunjagir	-	-	-	-	-	-
15 Sukobendu	-	-	-	-	-	-
<b>Jumlah / Total</b>	<b>2</b>	<b>12</b>	<b>6</b>	<b>164</b>	<b>14</b>	<b>12</b>

Sumber : Dinas Pendidikan Kabupaten Lamongan

**Tabel 4.1.13 Jumlah Sekolah, Murid, Guru dan Rasio Murid-Guru MTs Negeri di Kecamatan Mantup, 2016**

Desa/Kelurahan	Lembaga Sekolah	Murid	guru	Rasio Murid - Guru
(1)	(2)	(3)	(4)	(5)
1 Sumberdadi	-	-	-	-
2 Kedukbembem	-	-	-	-
3 Kedungsoko	-	-	-	-
4 Sidomulyo	-	-	-	-
5 Sukosari	-	-	-	-
6 Mojosari	-	-	-	-
7 Rumpuk	-	-	-	-
8 Plabuhanrejo	-	-	-	-
9 Sumberkerep	-	-	-	-
10 Sumberagung	-	-	-	-
11 Mantup	-	-	-	-
12 Tugu	-	-	-	-
13 Sumberbendo	-	-	-	-
14 Tunggunjagir	-	-	-	-
15 Sukobendu	-	-	-	-
<b>Jumlah / Total</b>	<b>0</b>	<b>0</b>	<b>0</b>	<b>0</b>

Sumber : Dinas Pendidikan Kabupaten Lamongan

**Tabel 4.1.14** Jumlah Sekolah, Murid, Guru dan Rasio Murid-Guru MTs Swasta di Kecamatan Mantup, 2016

Desa/Kelurahan	Lembaga Sekolah	Murid	guru	Rasio Murid - Guru
(1)	(2)	(3)	(4)	(5)
1 Sumberdadi	1	108	22	5
2 Kedukbembem	-	-	-	-
3 Kedungsoko	-	-	-	-
4 Sidomulyo	-	-	-	-
5 Sukosari	-	-	-	-
6 Mojosari	1	92	15	6
7 Rumpuk	-	-	-	-
8 Plabuhanrejo	-	-	-	-
9 Sumberkerep	-	-	-	-
10 Sumberagung	-	-	-	-
11 Mantup	1	105	21	5
12 Tugu	-	-	-	-
13 Sumberbendo	-	-	-	-
14 Tunggunjagir	-	-	-	-
15 Sukobendu	1	168	16	11
<b>Jumlah / Total</b>	<b>4</b>	<b>473</b>	<b>74</b>	<b>6</b>

Sumber : Dinas Pendidikan Kabupaten Lamongan

**Tabel 4.1.15** Jumlah Sekolah, Murid, Guru dan Rasio Murid-Guru SMA Negeri di Kecamatan Mantup, 2016

Desa/Kelurahan	Lembaga Sekolah	Jumlah Ruang Kelas	Jumlah Rombel	Murid	guru	Rasio Murid - Guru
(1)	(2)	(3)	(4)	(5)	(6)	(7)
1 Sumberdadi	-	-	-	-	-	-
2 Kedukbembem	-	-	-	-	-	-
3 Kedungsoko	-	-	-	-	-	-
4 Sidomulyo	-	-	-	-	-	-
5 Sukosari	-	-	-	-	-	-
6 Mojosari	-	-	-	-	-	-
7 Rumpuk	-	-	-	-	-	-
8 Plabuhanrejo	-	-	-	-	-	-
9 Sumberkerep	-	-	-	-	-	-
10 Sumberagung	-	-	-	-	-	-
11 Mantup	-	-	-	-	-	-
12 Tugu	1	17	60	600	43	14
13 Sumberbendo	-	-	-	-	-	-
14 Tunggunjagir	-	-	-	-	-	-
15 Sukobendu	-	-	-	-	-	-
<b>Jumlah / Total</b>	<b>1</b>	<b>17</b>	<b>60</b>	<b>600</b>	<b>43</b>	<b>14</b>

Sumber : Dinas Pendidikan Kabupaten Lamongan

**Tabel 4.1.16** Jumlah Sekolah, Murid, Guru dan Rasio Murid-Guru SMA Swasta di Kecamatan Mantup, 2016

Desa/Kelurahan	Lembaga Sekolah	Jumlah Ruang Kelas	Jumlah Rombel	Murid	guru	Rasio Murid - Guru
(1)	(2)	(3)	(4)	(5)	(6)	(7)
1 Sumberdadi	-	-	-	-	-	-
2 Kedukbembem	-	-	-	-	-	-
3 Kedungsoko	-	-	-	-	-	-
4 Sidomulyo	-	-	-	-	-	-
5 Sukosari	-	-	-	-	-	-
6 Mojosari	-	-	-	-	-	-
7 Rumpuk	-	-	-	-	-	-
8 Plabuhanrejo	-	-	-	-	-	-
9 Sumberkerep	-	-	-	-	-	-
10 Sumberagung	-	-	-	-	-	-
11 Mantup	-	-	-	-	-	-
12 Tugu	-	-	-	-	-	-
13 Sumberbendo	-	-	-	-	-	-
14 Tunggunjagir	-	-	-	-	-	-
15 Sukobendu	1	6	5	89	11	8
<b>Jumlah / Total</b>	<b>1</b>	<b>6</b>	<b>5</b>	<b>89</b>	<b>11</b>	<b>8</b>

Sumber : Dinas Pendidikan Kabupaten Lamongan

**Tabel 4.1.17** Jumlah Sekolah, Murid, Guru dan Rasio Murid-Guru MA Negeri di Kecamatan Mantup, 2016

Desa/Kelurahan	Lembaga Sekolah	Murid	guru	Rasio Murid - Guru
(1)	(2)	(3)	(4)	(5)
1 Sumberdadi	-	-	-	-
2 Kedukbembem	-	-	-	-
3 Kedungsoko	-	-	-	-
4 Sidomulyo	-	-	-	-
5 Sukosari	-	-	-	-
6 Mojosari	-	-	-	-
7 Rumpuk	-	-	-	-
8 Plabuhanrejo	-	-	-	-
9 Sumberkerep	-	-	-	-
10 Sumberagung	-	-	-	-
11 Mantup	-	-	-	-
12 Tugu	-	-	-	-
13 Sumberbendo	-	-	-	-
14 Tunggunjagir	-	-	-	-
15 Sukobendu	-	-	-	-
<b>Jumlah / Total</b>	<b>0</b>	<b>0</b>	<b>0</b>	<b>0</b>

Sumber : Dinas Pendidikan Kabupaten Lamongan

**Tabel 4.1.18 Jumlah Sekolah, Murid, Guru dan Rasio Murid-Guru MA Swasta di Kecamatan Mantup, 2016**

Desa/Kelurahan	Lembaga Sekolah	Murid	guru	Rasio Murid - Guru
(1)	(2)	(3)	(4)	(5)
1 Sumberdadi	1	22	14	2
2 Kedukbembem	-	-	-	-
3 Kedungsoko	-	-	-	-
4 Sidomulyo	-	-	-	-
5 Sukosari	-	-	-	-
6 Mojosari	-	-	-	-
7 Rumpuk	-	-	-	-
8 Plabuhanrejo	-	-	-	-
9 Sumberkerep	-	-	-	-
10 Sumberagung	-	-	-	-
11 Mantup	1	135	25	5
12 Tugu	-	-	-	-
13 Sumberbendo	-	-	-	-
14 Tunggunjagir	-	-	-	-
15 Sukobendu	-	-	-	-
<b>Jumlah / Total</b>	<b>2</b>	<b>157</b>	<b>39</b>	<b>4</b>

Sumber : Dinas Pendidikan Kabupaten Lamongan



**Tabel 4.1.19 Jumlah Sekolah, Murid, Guru dan Rasio Murid-Guru SMK Negeri di Kecamatan Mantup, 2016**

Desa/Kelurahan	Lembaga Sekolah	Jumlah Ruang Kelas	Jumlah Rombel	Murid	guru	Rasio Murid - Guru
(1)	(2)	(3)	(4)	(5)	(6)	(7)
1 Sumberdadi	-	-	-	-	-	-
2 Kedukbembem	-	-	-	-	-	-
3 Kedungsoko	-	-	-	-	-	-
4 Sidomulyo	-	-	-	-	-	-
5 Sukosari	-	-	-	-	-	-
6 Mojosari	-	-	-	-	-	-
7 Rumpuk	-	-	-	-	-	-
8 Plabuhanrejo	-	-	-	-	-	-
9 Sumberkerep	-	-	-	-	-	-
10 Sumberagung	-	-	-	-	-	-
11 Mantup	-	-	-	-	-	-
12 Tugu	-	-	-	-	-	-
13 Sumberbendo	-	-	-	-	-	-
14 Tunggunjagir	-	-	-	-	-	-
15 Sukobendu	-	-	-	-	-	-
<b>Jumlah / Total</b>	<b>0</b>	<b>0</b>	<b>0</b>	<b>0</b>	<b>0</b>	<b>0</b>

Sumber : Dinas Pendidikan Kabupaten Lamongan

**Tabel 4.1.20** Jumlah Sekolah, Murid, Guru dan Rasio Murid-Guru SMK Swasta di Kecamatan Mantup, 2016

Desa/Kelurahan	Lembaga Sekolah	Jumlah Ruang Kelas	Jumlah Rombel	Murid	guru	Rasio Murid - Guru
(1)	(2)	(3)	(4)	(5)	(6)	(7)
1 Sumberdadi	1	6	6	134	9	15
2 Kedukbembem	-	-	-	-	-	-
3 Kedungsoko	-	-	-	-	-	-
4 Sidomulyo	-	-	-	-	-	-
5 Sukosari	-	-	-	-	-	-
6 Mojosari	-	-	-	-	-	-
7 Rumpuk	-	-	-	-	-	-
8 Plabuhanrejo	-	-	-	-	-	-
9 Sumberkerep	-	-	-	-	-	-
10 Sumberagung	-	-	-	-	-	-
11 Mantup	2	20	20	553	34	16
12 Tugu	-	-	-	-	-	-
13 Sumberbendo	-	-	-	-	-	-
14 Tunggunjagir	-	-	-	-	-	-
15 Sukobendu	-	-	-	-	-	-
<b>Jumlah / Total</b>	<b>3</b>	<b>26</b>	<b>26</b>	<b>687</b>	<b>43</b>	<b>16</b>

Sumber : Dinas Pendidikan Kabupaten Lamongan

**Tabel 4.1.21** Jumlah Sekolah, Murid, Guru dan Rasio Murid-Guru PAUD  
(Kelompok Bermain) di Kecamatan Mantup, 2016

Desa/Kelurahan	Lembaga Sekolah	Murid	guru	Rasio Murid - Guru
(1)	(2)	(3)	(4)	(5)
1 Sumberdadi	2	81	5	16
2 Kedukbembem	2	19	4	5
3 Kedungsoko	2	40	5	8
4 Sidomulyo	1	20	2	10
5 Sukosari	2	26	5	5
6 Mojosari	2	18	6	3
7 Rumpuk	2	24	5	5
8 Plabuhanrejo	3	27	8	3
9 Sumberkerep	1	17	3	6
10 Sumberagung	2	35	6	6
11 Mantup	6	79	17	5
12 Tugu	2	28	7	4
13 Sumberbendo	2	30	6	5
14 Tunggunjagir	3	41	7	6
15 Sukobendu	3	108	10	11
<b>Jumlah / Total</b>	<b>35</b>	<b>593</b>	<b>96</b>	<b>6</b>

Sumber : Dinas Pendidikan Kabupaten Lamongan

**Tabel 4.1.22 Jumlah Sekolah, Murid, Guru dan Rasio Murid-Guru Madrasah Diniyah (MADIN) di Kecamatan Mantup, 2016**

Desa/Kelurahan	Lembaga Sekolah	Murid	guru	Rasio Murid - Guru
(1)	(2)	(3)	(4)	(5)
1 Sumberdadi	7	359	61	6
2 Kedukbembem	4	263	31	8
3 Kedungsoko	4	235	43	5
4 Sidomulyo	2	109	21	5
5 Sukosari	6	379	39	10
6 Mojosari	4	207	29	7
7 Rumpuk	3	143	18	8
8 Plabuhanrejo	2	85	19	4
9 Sumberkerep	-	-	-	-
10 Sumberagung	3	198	27	7
11 Mantup	6	331	36	9
12 Tugu	1	36	6	6
13 Sumberbendo	1	49	6	8
14 Tunggunjagir	4	254	25	10
15 Sukobendu	3	174	20	9
<b>Jumlah / Total</b>	<b>50</b>	<b>2 822</b>	<b>381</b>	<b>7</b>

Sumber : Kantor PPAI Kec. Mantup

**Tabel 4.2.1 Jumlah Fasilitas Kesehatan Menurut Desa di Kecamatan Mantup, 2015**

Desa/Kelurahan	Rumah Sakit Umum	Rumah Sakit Bersalin	Balai Pengobatan	Puskesmas	Puskesmas Pembantu
(1)	(2)	(3)	(4)	(5)	(6)
1 Sumberdadi	-	-	1	-	1
2 Kedukbembem	-	-	-	-	-
3 Kedungsoko	-	-	-	-	-
4 Sidomulyo	-	-	-	-	-
5 Sukosari	-	-	-	-	-
6 Mojosari	-	-	-	-	-
7 Rumpuk	-	-	-	-	-
8 Plabuhanrejo	-	-	-	-	-
9 Sumberkerep	-	-	-	-	1
10 Sumberagung	-	-	-	-	-
11 Mantup	-	-	-	1	-
12 Tugu	-	-	-	-	-
13 Sumberbendo	-	-	-	-	-
14 Tunggunjagir	-	-	-	-	-
15 Sukobendu	-	-	-	-	1
<b>Jumlah</b>	<b>0</b>	<b>0</b>	<b>1</b>	<b>1</b>	<b>3</b>

Sumber : Dinas Kesehatan Kab. Lamongan

Lanjutan Tabel 4.2.1

Desa/Kelurahan	Tempat Praktek Dokter	Tempat Praktek Bidan	Posyandu	Polindes	Apotek
(1)	(7)	(8)	(9)	(10)	(11)
1 Sumberdadi	2	2	7	1	1
2 Kedukbembem	-	1	5	1	-
3 Kedungsoko	-	1	5	1	-
4 Sidomulyo	-	1	4	1	-
5 Sukosari	-	1	5	1	-
6 Mojosari	-	1	4	1	-
7 Rumpuk	-	1	3	1	-
8 Plabuhanrejo	-	1	4	1	-
9 Sumberkerep	-	1	4	1	-
10 Sumberagung	-	1	3	1	-
11 Mantup	2	4	9	1	2
12 Tugu	-	1	2	1	-
13 Sumberbendo	-	1	4	1	-
14 Tunggunjagir	-	1	6	1	-
15 Sukobendu	-	1	6	1	1
<b>Jumlah</b>	<b>4</b>	<b>19</b>	<b>71</b>	<b>15</b>	<b>4</b>

Sumber : Dinas Kesehatan Kab. Lamongan

**Tabel 4.2.2 Jumlah Tenaga Kesehatan Menurut Desa di Kecamatan Mantup, 2016**

Desa/Kelurahan	Dokter	Bidan	Mantri Kesehatan	Dukun Bayi	
				Terlatih	Belum Terlatih
(1)	(2)	(3)	(4)	(5)	(6)
1 Sumberdadi	2	3	2	-	-
2 Kedukbembem	-	1	1	-	-
3 Kedungsoko	-	1	1	-	-
4 Sidomulyo	-	1	2	-	1
5 Sukosari	-	2	1	-	1
6 Mojosari	-	1	-	-	1
7 Rumpuk	-	1	1	-	-
8 Plabuhanrejo	-	1	1	-	-
9 Sumberkerep	-	1	1	-	-
10 Sumberagung	-	1	1	-	-
11 Mantup	1	4	3	-	2
12 Tugu	-	1	-	-	-
13 Sumberbendo	-	1	-	-	-
14 Tunggunjagir	-	1	1	-	-
15 Sukobendu	-	1	3	-	-
Jumlah	3	21	18	0	5

Sumber : Dinas Kesehatan Kab. Lamongan

**Tabel 4.2.3 Jumlah Pasangan Usia Subur Peserta KB dan Bukan Peserta KB di Kecamatan Mantup, 2016**

Desa/Kelurahan	PUS	PUS Peserta KB	PUS Bukan Peserta KB
(1)	(2)	(3)	(4)
1 Sumberdadi	1 320	1 066	254
2 Kedukbemberr	665	537	128
3 Kedungsoko	934	747	187
4 Sidomulyo	813	657	156
5 Sukosari	886	711	175
6 Mojosari	930	745	185
7 Rumpuk	678	548	130
8 Plabuhanrejo	952	764	188
9 Sumberkerep	827	669	158
10 Sumberagung	607	486	121
11 Mantup	1 908	1 512	396
12 Tugu	633	511	122
13 Sumberbendo	678	549	129
14 Tunggunjagir	1 654	1 312	342
15 Sukobendu	2 089	1 680	409
<b>Jumlah</b>	<b>15 574</b>	<b>12 494</b>	<b>3 080</b>

Sumber : UPT Pemberdayaan Perempuan dan KB Kec. Mantup



**Tabel 4.2.4** Jumlah Peserta KB Aktif menurut Alat Kontrasepsi di Kecamatan Mantup, 2016

Desa/Kelurahan	Alat Kontrasepsi						
	IUD	MOW	MOP	IMP	STK	PIL	KDM
(1)	(2)	(3)	(4)	(5)	(6)	(7)	(8)
1 Sumberdadi	59	41	-	121	537	284	24
2 Kedukbembem	20	32	-	75	262	133	15
3 Kedungsoko	48	13	2	88	373	201	22
4 Sidomulyo	42	12	-	87	325	172	19
5 Sukosari	23	3	2	59	428	186	10
6 Mojosari	14	7	-	72	451	180	21
7 Rumpuk	40	19	-	22	235	223	9
8 Plabuhanrejo	36	5	1	168	310	225	19
9 Sumberkerep	38	32	-	90	304	190	15
10 Sumberagung	32	15	-	65	252	110	12
11 Mantup	102	90	4	193	665	416	42
12 Tugu	7	7	-	60	262	163	12
13 Sumberbendo	21	17	-	74	312	120	5
14 Tunggunjagir	95	51	-	115	652	376	23
15 Sukobendu	173	82	6	143	785	440	51
<b>Jumlah</b>	<b>750</b>	<b>426</b>	<b>15</b>	<b>1 432</b>	<b>6 153</b>	<b>3 419</b>	<b>299</b>

Sumber : UPT Pemberdayaan Perempuan dan KB Kec. Mantup

**Tabel 4.3.1 Jumlah Penduduk Menurut Agama di Kecamatan Mantup, 2016**

Desa/Kelurahan	Islam	Katholik	Protestan	Hindu	Budha	Khonghucu
(1)	(2)	(3)	(4)	(5)	(6)	(7)
1 Sumberdadi	3 980	-	-	-	-	-
2 Kedukbembem	1 802	-	-	-	-	-
3 Kedungsoko	3 196	-	-	-	-	-
4 Sidomulyo	1 948	-	-	-	-	1
5 Sukosari	2 499	-	-	-	-	-
6 Mojosari	2 420	-	-	-	-	-
7 Rumpuk	1 921	-	-	-	-	-
8 Plabuhanrejo	2 608	-	-	-	-	-
9 Sumberkerep	2 477	1	4	-	4	-
10 Sumberagung	1 855	-	4	-	-	-
11 Mantup	6 665	1	10	-	-	-
12 Tugu	2 004	-	-	-	-	-
13 Sumberbendo	1 817	-	9	-	-	-
14 Tunggunjagir	4 699	-	10	-	-	-
15 Sukobendu	6 184	-	9	-	-	-
<b>Jumlah</b>	<b>46 075</b>	<b>2</b>	<b>46</b>		<b>4</b>	<b>1</b>

Sumber : Kantor Kecamatan Mantup

**Tabel 4.3.2 Jumlah Tempat Peribadatan di Kecamatan Mantup, 2016**

Desa/Kelurahan	Masjid	Mushola	Gereja	Pura	Wihara
(1)	(2)	(3)	(4)	(5)	(6)
1 Sumberdadi	8	12	-	-	-
2 Kedukbembem	5	4	-	-	-
3 Kedungsoko	5	12	-	-	-
4 Sidomulyo	6	7	-	-	-
5 Sukosari	5	12	-	-	-
6 Mojosari	4	7	-	-	-
7 Rumpuk	4	11	-	-	-
8 Plabuhanrejo	6	6	-	-	-
9 Sumberkerep	6	2	-	-	-
10 Sumberagung	4	4	-	-	-
11 Mantup	8	25	-	-	-
12 Tugu	3	3	-	-	-
13 Sumberbendo	4	5	-	-	-
14 Tunggunjagir	6	18	-	-	-
15 Sukobendu	4	36	-	-	-
<b>Jumlah</b>	<b>78</b>	<b>164</b>	<b>0</b>	<b>0</b>	<b>0</b>

Sumber : KUA Kecamatan Mantup

**Tabel 4.3.3 Nikah, Talak, Cerai, dan Rujuk di Kecamatan Mantup, 2016**

Desa/Kelurahan	Nikah	Talak	Cerai	Rujuk	Jumlah
(1)	(2)	(3)	(4)	(5)	(6)
1 Sumberdadi	18	2	6	-	26
2 Kedukbembem	16	-	1	-	17
3 Kedungsoko	25	1	3	-	29
4 Sidomulyo	12	3	2	-	17
5 Sukosari	19	-	2	-	21
6 Mojosari	17	3	3	-	23
7 Rumpuk	11	-	4	-	15
8 Plabuhanrejo	21	1	2	-	24
9 Sumberkerep	17	-	4	-	21
10 Sumberagung	11	1	2	-	14
11 Mantup	48	5	4	-	57
12 Tugu	8	-	1	-	9
13 Sumberbendo	19	3	5	-	27
14 Tunggunjagir	28	8	2	-	38
15 Sukobendu	51	5	4	-	60
<b>Jumlah</b>	<b>321</b>	<b>32</b>	<b>45</b>	<b>0</b>	<b>398</b>

Sumber : KUA Kecamatan Mantup

**Tabel 4.3.4 Jumlah Jamaah Haji di Kecamatan Mantup, 2016**

	Desa/Kelurahan	Laki-laki	Perempuan	Jumlah
	(1)	(2)	(3)	(4)
1	Sumberdadi	-	1	1
2	Kedukbembem	1	1	2
3	Kedungsoko	-	-	0
4	Sidomulyo	2	-	2
5	Sukosari	4	3	7
6	Mojosari	8	2	10
7	Rumpuk	-	-	0
8	Plabuhanrejo	1	1	2
9	Sumberkerep	-	-	0
10	Sumberagung	-	-	0
11	Mantup	3	2	5
12	Tugu	1	-	1
13	Sumberbendo	-	-	0
14	Tunggunjagir	1	1	2
15	Sukobendu	4	6	10
	<b>Jumlah</b>	<b>25</b>	<b>17</b>	<b>42</b>

Sumber : KUA Kecamatan Mantup

**Tabel 4.3.5 Jumlah Pondok Pesantren, Santri dan Ustad di Kecamatan Mantup, 2016**

	Desa/Kelurahan	Ponpes	Santri	Ustad
	(1)	(2)	(3)	(4)
1	Sumberdadi	1	105	11
2	Kedukbembem	-	-	-
3	Kedungsoko	-	-	-
4	Sidomulyo	1	225	21
5	Sukosari	5	541	43
6	Mojosari	2	413	31
7	Rumpuk	-	-	-
8	Plabuhanrejo	1	76	12
9	Sumberkerep	-	-	-
10	Sumberagung	-	-	-
11	Mantup	3	816	26
12	Tugu	-	-	-
13	Sumberbendo	-	-	-
14	Tunggunjagir	1	110	5
15	Sukobendu	1	140	11
	<b>Jumlah</b>	<b>15</b>	<b>2,426</b>	<b>160</b>

Sumber : PPAI Kecamatan Mantup

# 5 PERTANIAN

<https://lamongankab.bp.go.id>

**PERTANIAN**

Komoditas tanaman bahan makanan yang menjadi unggulan di Kecamatan Mantup adalah padi. Pada tahun 2016 ini tercatat produksi lebih dari 49 Ribu Ton Gabah Kering Giling dari luas tanam 6.754,5 Ha atau dengan produktivitas 7,31 Ton/Ha.

Desa Tunggunjagir merupakan desa dengan produksi padi terbesar yaitu 7,3 Ribu Ton GKG selama tahun 2016. Sedangkan Desa Kedukbembem memproduksi paling rendah yaitu 1,7 Ribu ton GKG. Produksi komoditas lain berturut-turut adalah jagung 61 Ribu ton, dan kedelai 5,2 Ribu ton.

Tebu merupakan tanaman perkebunan yang banyak diusahakan oleh masyarakat Mantup. Pada Tahun 2016 produksi tebu sebanyak 99 Ribu Ton.

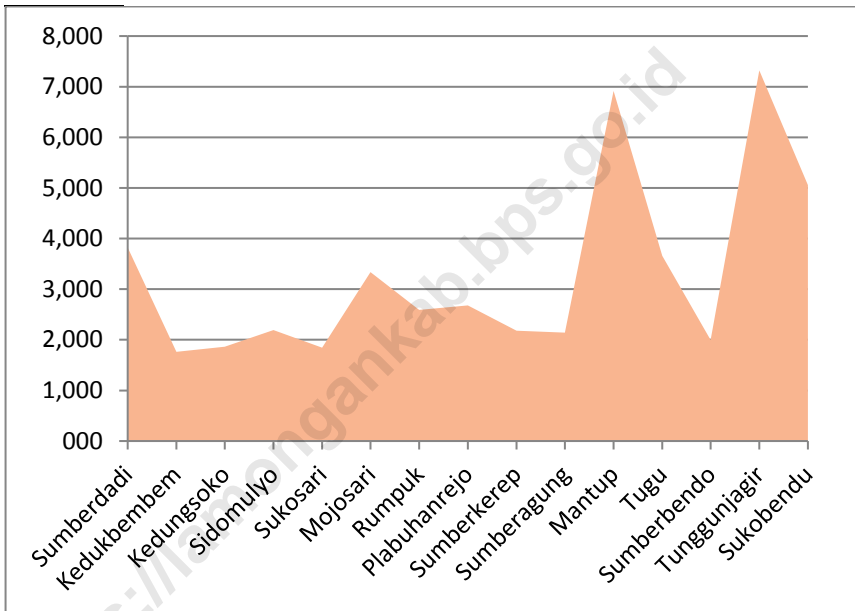
Jumlah ternak sapi pada Tahun 2016 ini sebanyak 7.857 ekor dan ternak kecil kambing sebanyak 5.281 ekor dan domba sebanyak 2.148 ekor. Tiga desa dengan populasi ternak sapi terbanyak adalah Desa Mantup 837 ekor, Desa Sukobendu 813 ekor dan Desa Tunggunjagir sebanyak 794 ekor.

Kecamatan Mantup juga merupakan sentra budidaya unggas. Pada Tahun 2016, terdapat 53.102 ekor ayam buras, 2,2 juta ekor ayam pedaging, 18.144 ekor ayam petelur, budidaya ayam pedaging paling banyak di Desa Mojosari 360 Ribu ekor, diikuti Desa Tunggunjagir 353 Ribu ekor dan Desa Sukobendu sebanyak 280 Ribu ekor. Sedangkan untuk budidaya ayam petelur paling banyak ada di Desa Sukobendu 9,8 Ribu ekor dan diikuti

Desa Tugu sebanyak 3,3 Ribu ekor.



**Gambar 5** Produksi Padi (Ton) Menurut Desa di Kecamatan Mantup, 2016



**Tabel. 5.1 Luas Wilayah menurut Jenis Penggunaan Tanah (Ha)  
di Kecamatan Mantup Tahun 2016**

Desa/ Kelurahan	Jenis Penggunaan Tanah					Jumlah
	Tanah Sawah	Tanah Kering	Bangunan/ Pekarangan	Hutan Negara	Lain-lain	
(1)	(2)	(3)	(4)	(5)	(6)	(7)
001 Sumberdadi	312.00	82.30	26.00	141.40	9.50	571.20
002 Kedukbembem	264.00	35.89	22.00	171.70	16.00	509.59
003 Kedungsoko	352.00	214.15	17.00	210.40	20.00	813.55
004 Sidomulyo	278.00	37.22	15.00	-	10.15	340.37
005 Sukosari	255.00	146.45	10.00	-	13.79	425.24
006 Mojosari	305.00	73.68	20.00	-	15.30	413.98
007 Rumpuk	214.00	35.76	15.00	-	6.60	271.36
008 Plabuhanrejo	309.00	68.07	24.00	-	10.50	411.57
009 Sumberkerep	286.00	41.08	20.00	-	7.50	354.58
010 Sumberagung	221.00	60.20	7.00	-	6.00	294.20
011 Mantup	517.00	250.44	148.00	602.50	45.10	1,563.04
012 Tugu	233.00	38.80	15.00	178.50	13.25	478.55
013 Sumberbendo	187.00	105.80	30.00	218.60	9.50	550.90
014 Tunggunjagir	461.00	427.00	61.00	516.20	35.50	1,500.70
015 Sukobendu	437.00	443.65	123.00	265.80	14.00	1,283.45
<b>Jumlah</b>	<b>4,631.00</b>	<b>2,060.49</b>	<b>553.00</b>	<b>2,305.10</b>	<b>232.69</b>	<b>9,782.28</b>

Sumber : UPT. Dinas Pertanian dan Kehutanan Kec. Mantup

**Tabel. 5.2 Luas Lahan Sawah menurut Jenis Pengairan (Ha)  
di Kecamatan Mantup Tahun 2016**

	Desa/ Kelurahan	Jenis Pengairan				Jumlah
		Teknis	Setengah Teknis	Sederhana	Tadah Hujan	
	(1)	(2)	(3)	(4)	(5)	(6)
1	Sumberdadi	-	-	-	312.00	312.00
2	Kedukbembem	-	-	-	264.00	264.00
3	Kedungsoko	-	-	-	352.00	352.00
4	Sidomulyo	-	-	-	278.00	278.00
5	Sukosari	-	-	-	255.00	255.00
6	Mojosari	-	-	-	305.00	305.00
7	Rumpuk	-	-	-	214.00	214.00
8	Plabuhanrejo	-	-	-	309.00	309.00
9	Sumberkerep	-	-	-	286.00	286.00
10	Sumberagung	-	-	-	221.00	221.00
11	Mantup	-	-	43.00	474.00	517.00
12	Tugu	-	-	-	233.00	233.00
13	Sumberbendo	-	-	20.00	167.00	187.00
14	Tunggunjagir	-	-	125.00	336.00	461.00
15	Sukobendu	-	-	60.00	377.00	437.00
<b>Jumlah</b>		-	-	<b>248.00</b>	<b>4,383.00</b>	<b>4,631.00</b>

Sumber : UPT. Dinas Pertanian dan Kehutanan Kec. Mantup

**Tabel. 5.3 Luas Panen, Produksi dan Produktifitas Padi di Kecamatan Mantup Tahun 2016**

	Desa/ Kelurahan	Luas Panen (Ha)	Produksi (Ton) GKG	Rata-Rata Produksi (Ton/Ha)
	(1)	(2)	(3)	(4)
1	Sumberdadi	571.00	3,825.70	6.70
2	Kedukbembem	255.63	1,763.85	6.90
3	Kedungsoko	277.65	1,860.26	6.70
4	Sidomulyo	327.35	2,193.25	6.70
5	Sukosari	275.45	1,845.52	6.70
6	Mojosari	497.71	3,334.66	6.70
7	Rumpuk	375.80	2,593.02	6.90
8	Plabuhanrejo	393.70	2,677.16	6.80
9	Sumberkerep	306.88	2,178.85	7.10
10	Sumberagung	297.70	2,143.44	7.20
11	Mantup	886.46	6,914.39	7.80
12	Tugu	481.50	3,659.40	7.60
13	Sumberbendo	266.15	1,996.13	7.50
14	Tunggunjagir	892.85	7,321.37	8.20
15	Sukobendu	648.67	5,059.63	7.80
	<b>Jumlah</b>	<b>6 754.5</b>	<b>49 366.6</b>	<b>7.31</b>

Sumber : UPT. Dinas Pertanian dan Kehutanan Kec. Mantup

**Tabel. 5.4 Luas Panen, Produksi dan Produktifitas Jagung di Kecamatan Mantup Tahun 2016**

	Desa/ Kelurahan	Luas Panen (Ha)	Produksi (Ton)	Rata-Rata Produksi (Ton/Ha)
	(1)	(2)	(3)	(4)
1	Sumberdadi	559.92	4 143.41	7.40
2	Kedukbembem	333.58	2 535.21	7.60
3	Kedungsoko	340.05	2 516.37	7.40
4	Sidomulyo	327.35	2 324.19	7.10
5	Sukosari	384.65	2 731.02	7.10
6	Mojosari	282.71	2 007.24	7.10
7	Rumpuk	428.70	3 258.12	7.60
8	Plabuhanrejo	422.40	3 210.24	7.60
9	Sumberkerep	717.06	5 306.24	7.40
10	Sumberagung	420.15	3 067.1	7.30
11	Mantup	740.84	6 815.73	9.20
12	Tugu	491.00	4 222.6	8.60
13	Sumberbendo	383.85	2 763.72	7.20
14	Tunggunjagir	1,274.70	9 687.72	7.60
15	Sukobendu	999.50	7 396.3	7.40
	<b>Jumlah</b>	<b>8 106.46</b>	<b>61 985.19</b>	<b>7.65</b>

Sumber : UPT. Dinas Pertanian dan Kehutanan Kec. Mantup

**Tabel. 5.5 Luas Panen, Produksi dan Produktifitas Kedelai di Kecamatan Mantup Tahun 2016**

	Desa/ Kelurahan	Luas Panen (Ha)	Produksi (Ton)	Rata-Rata Produksi (Ton/Ha)
	(1)	(2)	(3)	(4)
1	Sumberdadi	38.18	63.19	1.655
2	Kedukbembem	193.39	323.93	1.675
3	Kedungsoko	225.75	373.62	1.655
4	Sidomulyo	327.35	548.31	1.675
5	Sukosari	280.90	493.26	1.756
6	Mojosari	192.51	357.49	1.857
7	Rumpuk	283.90	454.81	1.602
8	Plabuhanrejo	291.40	511.7	1.756
9	Sumberkerep	108.38	181.53	1.675
10	Sumberagung	96.85	155.15	1.602
11	Mantup	521.34	874.81	1.678
12	Tugu	265.60	448.33	1.688
13	Sumberbendo	95.80	177.9	1.857
14	Tunggunjagir	156.55	251.73	1.608
15	Sukobendu	-	-	-
	<b>Jumlah</b>	<b>3 077.9</b>	<b>5 215.76</b>	<b>1.695</b>

Sumber : UPT. Dinas Pertanian dan Kehutanan Kec. Mantup

**Tabel. 5.6 Luas Panen, Produksi dan Produktifitas Tebu di Kecamatan Mantup Tahun 2016**

	Desa/ Kelurahan	Luas Panen (Ha)	Produksi (Ton)	Rata-Rata Produksi (Ton/Ha)
	(1)	(2)	(3)	(4)
1	Sumberdadi	26.214	2,085.3	79.55
2	Kedukbembem	72.639	5,125.4	70.56
3	Kedungsoko	122.459	8,540.7	69.74
4	Sidomulyo	73.208	4,529.3	61.87
5	Sukosari	89.507	6,879.9	76.86
6	Mojosari	5.914	241.6	40.85
7	Rumpuk	11.247	658.3	58.53
8	Plabuhanrejo	44.324	2,315.5	52.24
9	Sumberkerep	28.549	1,746.7	61.18
10	Sumberagung	25.068	2,001.4	79.84
11	Mantup	39.185	2,914.6	74.38
12	Tugu	52.747	3,236.5	61.36
13	Sumberbendo	242.221	18,868.6	77.90
14	Tunggunjagir	158.450	12,053.2	76.07
15	Sukobendu	404.087	27,849.3	68.92
	<b>Jumlah</b>	<b>1,395.819</b>	<b>99,046.3</b>	<b>70.96</b>

Sumber : Koperasi Tebu Rosan Makmur Kec. Mantup

**Tabel. 5.7 Populasi Ternak Besar dan Kecil di Kecamatan Mantup Tahun 2016**

	Desa/ Kelurahan	Sapi potong	Sapi perah	Kerbau	Kambing	Domba	Kuda
	(1)	(2)	(3)	(4)	(5)	(6)	(7)
1	Sumberdadi	382	-	-	366	134	-
2	Kedukbembem	391	-	-	408	138	-
3	Kedungsoko	477	-	-	353	140	-
4	Sidomulyo	292	-	-	271	130	-
5	Sukosari	475	-	-	222	121	-
6	Mojosari	554	-	-	239	111	-
7	Rumpuk	582	-	-	154	70	-
8	Plabuhanrejo	549	-	-	283	82	-
9	Sumberkerep	381	-	-	412	151	-
10	Sumberagung	410	-	-	523	312	-
11	Mantup	837	-	-	341	121	-
12	Tugu	378	-	-	339	169	-
13	Sumberbendo	542	-	-	421	149	-
14	Tunggunjagir	794	-	-	527	130	-
15	Sukobendu	813	-	-	422	190	-
<b>Jumlah</b>		<b>7 857</b>			<b>5 281</b>	<b>2 148</b>	<b>0</b>

Sumber : UPT. Dinas Pertanian dan Kehutanan Kec. Mantup



**Tabel. 5.8 Populasi Unggas di Kecamatan Mantup Tahun 2016**

	Desa/ Kelurahan	Ayam Buras	Ayam Pedaging	Ayam Petelur	Itik	Itik Manila
	(1)	(2)	(3)	(4)	(5)	(6)
1	Sumberdadi	3 812	94 369	-	123	48
2	Kedukbembem	3 246	101 649	-	224	36
3	Kedungsoko	3 314	208 769	-	100	19
4	Sidomulyo	3 426	-	-	118	30
5	Sukosari	3 259	150 369	-	120	27
6	Mojosari	3 167	360 419	2 973	54	102
7	Rumpuk	4 303	-	-	24	54
8	Plabuhanrejo	3 179	-	-	64	39
9	Sumberkerep	3 585	262 769	-	102	15
10	Sumberagung	3 038	149 569	638	89	38
11	Mantup	3 709	206 706	-	70	47
12	Tugu	3 242	92 469	3 363	63	32
13	Sumberbendo	4 493	-	763	76	51
14	Tunggunjagir	3 718	353 469	589	847	96
15	Sukobendu	3 611	280 609	9 818	212	50
	<b>Jumlah</b>	<b>53 102</b>	<b>2 261 166</b>	<b>18 144</b>	<b>2 286</b>	<b>684</b>

Sumber : UPT. Dinas Pertanian dan Kehutanan Kec. Mantup

**Tabel. 5.9 Jumlah Kelompok Tani di Kecamatan Mantup Tahun 2016**

	Desa/ Kelurahan	Pemula	Lanjut	Madya	Utama	Jumlah
	(1)	(2)	(3)	(4)	(5)	(6)
1	Sumberdadi	2	6	-	-	8
2	Kedukbembem	1	3	1	-	5
3	Kedungsoko	4	3	-	-	7
4	Sidomulyo	4	-	2	-	6
5	Sukosari	6	1	1	-	8
6	Mojosari	6	2	1	-	9
7	Rumpuk	-	3	1	-	4
8	Plabuhanrejo	4	2	1	-	7
9	Sumberkerep	2	2	1	-	5
10	Sumberagung	2	1	1	-	4
11	Mantup	-	2	7	-	9
12	Tugu	3	1	1	-	5
13	Sumberbendo	1	2	1	-	4
14	Tunggunjagir	4	7	-	-	11
15	Sukobendu	1	6	1	-	8
	<b>Jumlah</b>	<b>40</b>	<b>41</b>	<b>19</b>	<b>0</b>	<b>100</b>

Sumber : UPT. Dinas Pertanian dan Kehutanan Kec. Mantup

**Tabel. 5.10** Alat-Alat Pertanian dan Kios Saprotan  
di Kecamatan Mantup Tahun 2016

	Desa/ Kelurahan	Hand Sprayer	Pompa Air	Hand Traktor	RMU/ Huller	Kios Saprotan
	(1)	(2)	(3)	(4)	(5)	(6)
1	Sumberdadi	55	3	5	5	2
2	Kedukbembem	74	2	2	3	-
3	Kedungsoko	63	2	4	4	2
4	Sidomulyo	59	3	3	3	1
5	Sukosari	73	2	4	5	-
6	Mojosari	84	2	3	4	1
7	Rumpuk	75	2	2	3	-
8	Plabuhanrejo	52	2	3	4	-
9	Sumberkerep	63	2	1	4	1
10	Sumberagung	50	3	2	2	1
11	Mantup	73	5	6	9	5
12	Tugu	60	2	1	1	1
13	Sumberbendo	68	1	1	4	-
14	Tunggunjagir	71	1	5	6	1
15	Sukobendu	87	3	4	7	2
<b>Jumlah</b>		<b>1 007</b>	<b>35</b>	<b>46</b>	<b>64</b>	<b>17</b>

Sumber : UPT. Dinas Pertanian dan Kehutanan Kec. Mantup

# 6 INDUSTRI

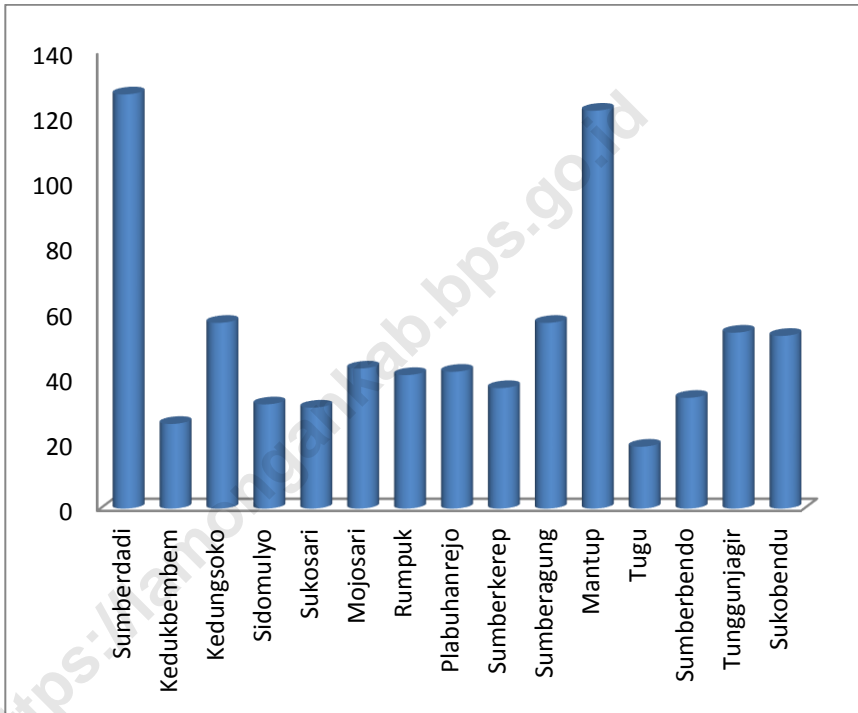
<https://lamongankab.bps.go.id>

**INDUSTRI**

Jumlah industri di Kecamatan Mantup Tahun 2016 sebesar 783 industri kecil/ Kerajinan rumah tangga. Desa dengan jumlah industri terbanyak adalah Desa Sumberdadi yaitu sebanyak 127 buah. Diikuti oleh Desa Mantup 122 buah dan Desa Sumberagung 165 buah.

Dari 783 usaha industri kecil/ kerajinan rumah tangga 79 persen adalah merupakan industri anyaman tikar pandan yaitu sebanyak 615 buah, 66 buah industry pengolahan kayu serta 59 buah usaha pengolahan makanan dan minuman. Desa Sumberdadi dan Desa Sumberagung merupakan sentra anyaman tikar pandan.

**Gambar 6** Jumlah Perusahaan/Usaha Industri Pengolahan Menurut Desa di Kecamatan Mantup, 2016



**Tabel. 6.1. Jumlah Industri menurut Jenis di Kecamatan Mantup Tahun 2016**

	Desa/ Kelurahan	Industri Kecil/ Kerajinan RT	Industri Sedang	Industri Besar	Jumlah
	(1)	(2)	(3)	(4)	(5)
1	Sumberdadi	127	-	-	127
2	Kedukbembem	26	-	-	26
3	Kedungsoko	57	-	-	57
4	Sidomulyo	32	-	-	32
5	Sukosari	31	-	-	31
6	Mojosari	43	-	-	43
7	Rumpuk	41	-	-	41
8	Plabuhanrejo	42	-	-	42
9	Sumberkerep	37	-	-	37
10	Sumberagung	65	-	-	65
11	Mantup	122	-	-	122
12	Tugu	19	-	-	19
13	Sumberbendo	34	-	-	34
14	Tunggunjagir	54	-	-	54
15	Sukobendu	53	-	-	53
	<b>Jumlah</b>	<b>783</b>	-	-	<b>783</b>

Sumber : Kantor Desa

**Tabel. 6.2. Jumlah Industri Kecil dan Kerajinan Rumah Tangga di Kecamatan Mantup Tahun 2016**

	Desa/ Kelurahan	Kulit Kayu		Logam/ L.Mulia	Anyaman	Makanan/ Minuman	Lainnya	Jumlah
		(2)	(3)	(4)	(5)	(6)	(7)	
	(1)							(8)
1	Sumberdadi	-	9	3	106	7	2	127
2	Kedukbembem	-	2	-	23	1	-	26
3	Kedungsoko	-	4	2	49	2	-	57
4	Sidomulyo	-	4	-	24	4	-	32
5	Sukosari	-	8	-	20	3	-	31
6	Mojosari	-	2	1	36	2	2	43
7	Rumpuk	-	7	-	32	2	-	41
8	Plabuhanrejo	-	2	-	38	2	-	42
9	Sumberkerep	-	2	-	31	2	2	37
10	Sumberagung	-	2	-	60	3	-	65
11	Mantup	-	11	3	69	13	26	122
12	Tugu	-	2	-	14	3	-	19
13	Sumberbendo	-	2	-	31	1	-	34
14	Tunggunjagir	-	5	-	43	6	-	54
15	Sukobendu	-	4	-	39	8	2	53
<b>Jumlah</b>		<b>0</b>	<b>66</b>	<b>9</b>	<b>615</b>	<b>59</b>	<b>34</b>	<b>783</b>

Sumber : Kantor Desa



# 7 PERHUBUNGAN

<https://lamongankab.bps.go.id>

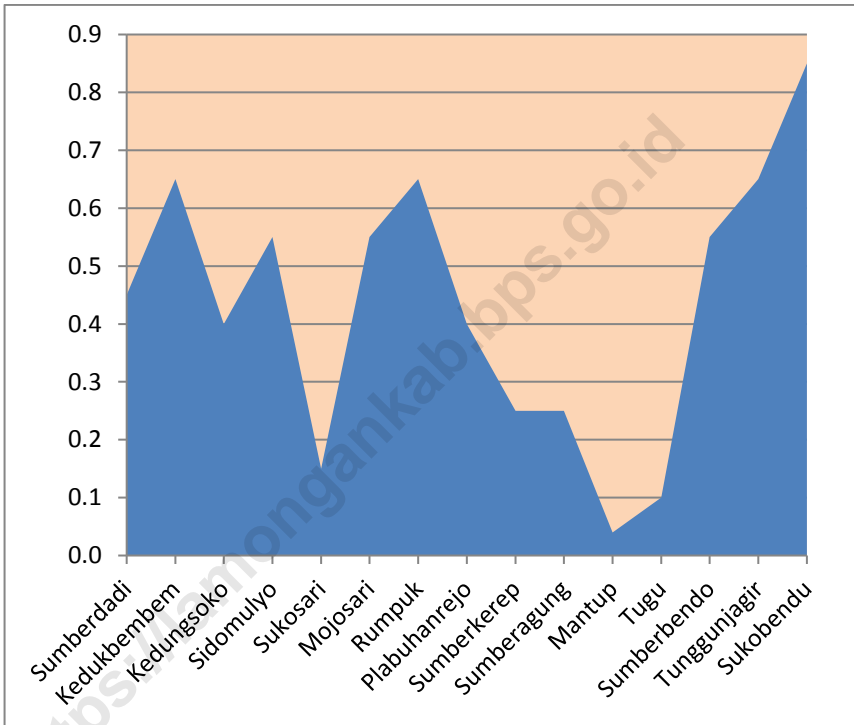
**PERHUBUNGAN**

Panjang jalan poros desa di wilayah Kecamatan Mantup sepanjang 38.967 Km. jalan poros desa terpanjang berada di Desa Tunggungjagir yaitu 7.1 Km, Desa Kedukbembem yaitu 5,8 Km, dan Desa Sukosari 4,75 Km. Kondisi jalan poros desa harus selalu ditingkatkan, karena merupakan sarana perhubungan yang sangat dirasakan langsung oleh masyarakat sekitar.

Jarak desa menuju fasilitas umum terdekat juga merupakan hal yang sangat penting terhadap pelayanan masyarakat. Dari kator desa ke Ibukota Kabupaten rata-rata dengan jarak 26 Km. sedangkan rata-rata jarak Kantor Desa ke Kantor Kecamatan, koramil dan polsek sekitar 4,9 Km. untuk jarak ke Puskesmas/ Pustu lebih dekat lagi yaitu sekitar 4 Km.

Jarak Kantor Desa ke Polsek terdekat paling jauh 8,5 Km yaitu Desa Sukobendu, diikuti Desa Tunggungjagir, Kedukbembem dan Rumpuk masing-masing 6,5 Km.

**Gambar 7** Jarak Kantor Desa (Km) menuju Kepolisian Sektor(Polsek) di Kecamatan Mantup, 2016



**Tabel. 7.1 Jarak Kantor Desa Ke Sarana/Fasilitas Umum (Km)  
di Kecamatan Mantup Tahun 2016**

	Desa/ Kelurahan	Kantor Kecamatan	Kepolisian Sektor	Puskesmas/ Pustu	Ibukota Kabupaten
	(1)	(2)	(3)	(4)	(5)
1	Sumberdadi	5.3	4.5	4.0	28.0
2	Kedukbembem	6.7	6.5	6.0	30.0
3	Kedungsoko	4.0	4.0	3.5	27.0
4	Sidomulyo	7.0	5.5	5.0	28.0
5	Sukosari	3.5	1.5	1.0	25.0
6	Mojosari	4.2	5.5	5.0	27.0
7	Rumpuk	5.8	6.5	6.0	30.0
8	Plabuhanrejo	5.2	4.0	5.5	26.0
9	Sumberkerep	4.0	2.5	3.0	25.0
10	Sumberagung	2.3	2.5	3.0	25.0
11	Mantup	0.6	0.4	0.5	23.0
12	Tugu	1.4	1.0	1.5	22.0
13	Sumberbendo	5.3	5.5	6.0	23.0
14	Tunggunjagir	8.5	6.5	7.0	26.0
15	Sukobendu	9.2	8.5	9.0	27.0

Sumber : Kantor Camat Mantup

**Tabel. 7.2. Ruas Jalan Poros Desa di Kecamatan Mantup Tahun 2016**

No. Ruas	Ruas Jalan	Panjang (m)	Lokasi	Panjang (m)
(1)	(2)	(3)	(4)	(5)
184	Ds. Mantup-Mojosari	5,045	Ds. Mantup	745
			Ds. Sukosari	2,300
			Ds. Mojosari	2,000
185	Ds. Kedungsoko-Sumberagung	6,450	Ds. Kedungsoko	2,300
			Ds. Sukosari	1,750
			Ds. Sumberagung	2,400
186	Ds. Sumberbendo-Puter	3,540	Ds. Sumberbendo	3,540
			Ds. Pelang (Kembangbahu)	0
187	Ds. Tunggunjagir-Puter	3,800	Ds. Tunggunjagir	3,800
			Ds. Puter (Kembangbahu)	0
188	Ds. Mantup-Kedukbembem-Kd.soko	6,952	Ds. Mantup	850
			Ds. Kedukbembem	5,800
			Ds. Kedungsoko	302
189	Ds. Kedungsoko-Sidomulyo	1,420	Ds. Kedungsoko	370
			Ds. Sidomulyo	1,050
190	Ds. Sumberkerep-Gintungan	1,010	Ds. Sumberkerep	1,010
			Ds. Gintungan (Kembangbahu)	0
191	Ds. Sukobendu - Tologosadang	2,000	Ds. Sukobendu	2,000
			Ds. Tlogosadang (kembangbahu)	-
192	Ds. Sukobendu - Wudi	1,050	Ds. Sukobendu	1,050
			Ds. Wudi (Sambeng)	-
193	Ds. Sumberdadi - Kreteranggon	900	Ds. Sumberdadi (Dsn. Balong)	900
			Ds. Kreteranggon (Sambeng)	-
194	Ds. Tunggunjagir - Maor	3,300	Ds. Tunggunjagir	3,300
			Ds. Maor (Kembangbahu)	-
195	Ds. Rumpuk - Tanah Landean	1,700	Ds. Rumpuk (Dsn. Tawang Sari)	1,700
			Ds. Tanah Landean (Balongpanggang)	-
196	Ds. Mantup - Sukosari	1,800	Ds. Mantup	1,100
			Ds. Sukosari	700
<b>Jumlah</b>		<b>38,967</b>		<b>38,967</b>

Sumber : Bapemas Lamongan

**Tabel. 7.3. Jumlah Angkutan dan Penunjang Angkutan di Kecamatan Mantup Tahun 2016**

	Desa/ Kelurahan	Becak	Dokar	Tempat Parkir
	(1)	(2)	(3)	(4)
1	Sumberdadi	5	-	2
2	Kedukbembem	-	-	-
3	Kedungsoko	-	-	-
4	Sidomulyo	-	-	-
5	Sukosari	-	-	-
6	Mojosari	-	-	-
7	Rumpuk	-	-	-
8	Plabuhanrejo	-	-	-
9	Sumberkerep	-	-	-
10	Sumberagung	1	-	-
11	Mantup	7	-	2
12	Tugu	-	-	-
13	Sumberbendo	-	-	-
14	Tunggunjagir	-	-	-
15	Sukobendu	5	-	1
	<b>Jumlah</b>	<b>18</b>	<b>0</b>	<b>5</b>

Sumber : Kantor Camat Mantup

**Tabel. 7.4. Jumlah Sarana dan Alat Komunikasi di Kecamatan Mantup Tahun 2016**

	Desa/ Kelurahan	Kantor Pos	Wartel	Warnet
	(1)	(2)	(3)	(4)
1	Sumberdadi	-	-	3
2	Kedukbembem	-	-	-
3	Kedungsoko	-	-	1
4	Sidomulyo	-	-	1
5	Sukosari	-	-	1
6	Mojosari	-	-	1
7	Rumpuk	-	-	-
8	Plabuhanrejo	-	-	1
9	Sumberkerep	-	-	1
10	Sumberagung	-	-	-
11	Mantup	1	-	5
12	Tugu	-	-	2
13	Sumberbendo	-	-	-
14	Tunggunjagir	-	-	2
15	Sukobendu	-	-	3
	<b>Jumlah</b>	<b>1</b>	<b>-</b>	<b>22</b>

Sumber : Kantor Camat Mantup

# 8

## EKONOMI DAN KEUANGAN

<https://lamongan.kab.bps.go.id>



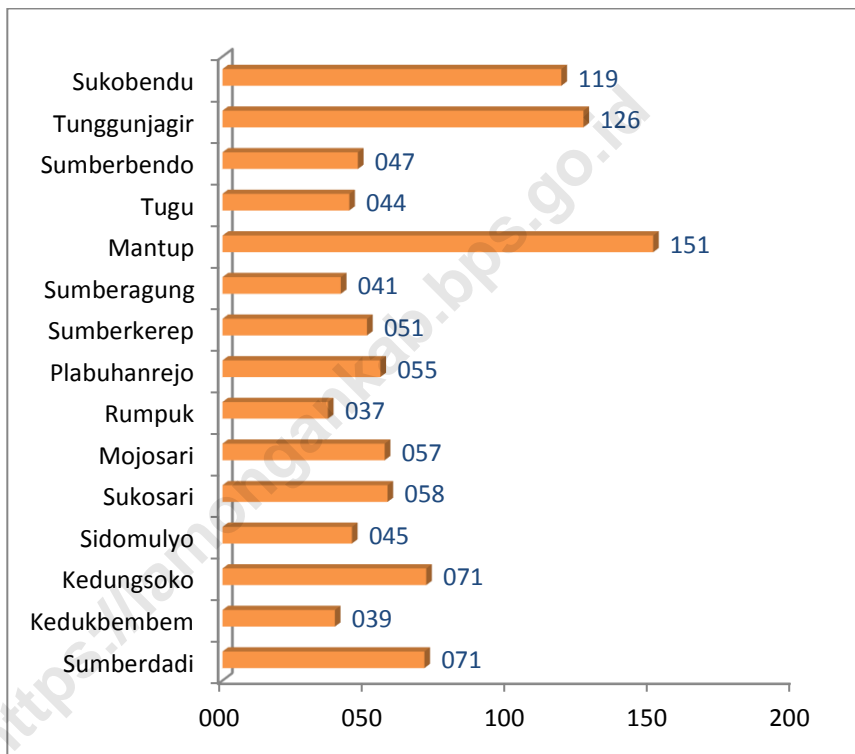
**EKONOMI DAN KEUANGAN**

Penerimaan Alokasi Dana Desa (ADD) Tahun 2016 sebesar 4,8 Milyard Rupiah. Desa dengan penerimaan ADD paling banyak adalah Desa Mantup sebesar 406,75 Juta Rupiah, diikuti Desa Tunggunjagir sebesar 353,99 Juta Rupiah dan Desa Sumberdadi Sebesar 350,04 Juta Rupiah.

Dari target PBB Tahun 2016 sebesar 1,01 Milyard terealisasi 100 persen. Target PBB terbesar adalah Desa Mantup sebesar 150,86 Juta Rupiah sedangkan target PBB terkecil adalah Desa Rumpuk sebesar 36,95 Juta Rupiah.

Sarana perekonomian yang ada di desa sangat berperan dalam menggerakkan perekonomian masyarakat. Terdapat 1.431 buah toko/kios/warung tersebar di seluruh wilayah Kecamatan Mantup. Desa dengan jumlah toko terbanyak adalah Desa Mantup 372 buah, Desa Sukobendu 281 buah dan Desa Sumberdadi ada 258 buah.

**Gambar 8 Realisasi Pemasukan PBB (Juta Rupiah) di Kecamatan Mantup, 2016**



**Tabel. 8.1. Penerimaan Alokasi Dana Desa (Rupiah)  
di Kecamatan Mantup Tahun 2016**

Desa/ Kelurahan		ADD	BANSUN
(1)	(2)	(3)	
001	Sumberdadi	350,042,400	33,000,000
002	Kedukbembem	320,973,600	27,500,000
003	Kedungsoko	313,227,500	27,500,000
004	Sidomulyo	339,645,900	33,000,000
005	Sukosari	325,403,600	27,500,000
006	Mojosari	308,421,200	22,000,000
007	Rumpuk	295,581,400	16,500,000
008	Plabuhanrejo	309,734,900	22,000,000
009	Sumberkerep	321,741,600	27,500,000
010	Sumberagung	284,381,400	16,500,000
011	Mantup	406,753,500	49,500,000
012	Tugu	256,298,700	11,000,000
013	Sumberbendo	299,169,600	22,000,000
014	Tunggunjagir	353,988,500	33,000,000
015	Sukobendu	333,396,600	27,500,000
<b>Jumlah</b>		<b>4,818,760,400</b>	<b>396,000,000</b>

Sumber : Kantor Camat Mantup

**Tabel. 8.2. Realisasi Pemasukan PBB (Rupiah)  
di Kecamatan Mantup Tahun 2016**

Desa/ Kelurahan		Target	Realisasi	Sisa	Persentase
(1)		(2)	(3)	(4)	(5)
001	Sumberdadi	70,753,173	70,753,173	-	100.00
002	Kedukbembem	39,386,630	39,386,630	-	100.00
003	Kedungsoko	71,383,749	71,383,749	-	100.00
004	Sidomulyo	45,348,962	45,348,962	-	100.00
005	Sukosari	57,826,480	57,826,480	-	100.00
006	Mojosari	56,820,236	56,820,236	-	100.00
007	Rumpuk	36,945,017	36,945,017	-	100.00
008	Plabuhanrejo	55,321,610	55,321,610	-	100.00
009	Sumberkerep	50,641,319	50,641,319	-	100.00
010	Sumberagung	41,456,223	41,456,223	-	100.00
011	Mantup	150,855,445	150,855,445	-	100.00
012	Tugu	44,418,356	44,418,356	-	100.00
013	Sumberbendo	47,444,637	47,444,637	-	100.00
014	Tunggunjagir	126,434,299	126,434,299	-	100.00
015	Sukobendu	118,713,684	118,713,684	-	100.00
<b>Jumlah</b>		<b>1 013 749 820</b>	<b>1 013 749 820</b>	<b>-</b>	<b>100.00</b>

Sumber : Kantor Camat Mantup

**Tabel. 8.3. Ketetapan PBB di Kecamatan Mantup  
Tahun 2016**

Desa/ Kelurahan		Wajib Pajak	Luas Tanah Kena Pajak (m <sup>2</sup> )	Luas Bangunan Kena Pajak (m <sup>2</sup> )
(1)	(2)	(3)	(4)	
001	Sumberdadi	2,632	4,173,968	52,278
002	Kedukbembem	1,410	2,609,722	17,139
003	Kedungsoko	2,414	4,585,250	39,145
004	Sidomulyo	1,593	2,897,777	9,368
005	Sukosari	1,730	3,729,804	21,775
006	Mojosari	2,003	3,715,321	11,502
007	Rumpuk	1,392	2,461,815	17,889
008	Plabuhanrejo	1,898	3,640,165	23,871
009	Sumberkerep	1,794	3,049,278	30,440
010	Sumberagung	1,285	2,724,385	11,654
011	Mantup	4,432	7,386,330	43,480
012	Tugu	1,592	2,647,361	19,437
013	Sumberbendo	1,463	3,065,518	25,135
014	Tunggujagir	3,799	8,663,344	39,161
015	Sukobendu	4,291	7,818,163	44,259
<b>Jumlah</b>		<b>33,728</b>	<b>63,168,201</b>	<b>406,533</b>

Sumber : Kantor Camat Mantup

**Tabel. 8.4. Jumlah Sarana Perekonomian di Kecamatan Mantup Tahun 2016**

	Desa/ Kelurahan	Pasar Umum	Pasar Hewan	Toko Kios/ Warung	KUD/ Koperasi	Bank
	(1)	(2)	(3)	(4)	(5)	(6)
001	Sumberdadi	2	-	258	4	1
002	Kedukbembem	-	-	39	1	-
003	Kedungsoko	-	-	54	1	-
004	Sidomulyo	-	-	25	1	-
005	Sukosari	-	-	41	1	-
006	Mojosari	-	-	45	1	-
007	Rumpuk	-	-	26	1	-
008	Plabuhanrejo	-	-	44	1	-
009	Sumberkerep	-	-	63	1	-
010	Sumberagung	-	-	24	1	-
011	Mantup	1	-	372	6	2
012	Tugu	-	-	39	2	-
013	Sumberbendo	-	-	28	1	-
014	Tunggunjagir	-	-	92	1	-
015	Sukobendu	1	-	281	3	1
	<b>Jumlah</b>	<b>4</b>	<b>-</b>	<b>1 431</b>	<b>26</b>	<b>4</b>

Sumber : Kantor Camat Mantup

# DATA

MENCERDASKAN BANGSA

*Enlighten The Nation*



**BADAN PUSAT STATISTIK  
KABUPATEN LAMONGAN**

Jalan Basuki Rahmad 176 Lamongan 62215

Telp: (0322)321339, Fax: (0322)321339

Homepage: <http://lamongankab.bps.go.id> E-mail: [bps3524@bps.go.id](mailto:bps3524@bps.go.id)