



st2013
BERSUS PERTANIAN

Katalog BPS : 1102001.1275110

KECAMATAN MEDAN SUNGGAL DALAM ANGKA 2012



**BADAN PUSAT STATISTIK
KOTA MEDAN**
BPS-Statistics of Medan City



KATALOG BPS : 1102001.1275.110

KECAMATAN MEDAN SUNGGAL DALAM ANGKA

*Medan Sunggal
In Figure*

2012



BADAN PUSAT STATISTIK

BADAN PUSAT STATISTIK KOTA MEDAN
BPS – Statistic of Medan City

KECAMATAN MEDAN SUNGGAL
DALAM ANGKA 2012
Medan Sunggal In Figures 2012

ISSN/ *Issn Number* :
Katalog BPS : 1102001.1275.110
No. Publikasi : 12750.1213

Ukuran buku/ *Book size* : 21cm x 15 cm
Jumlah Halaman/ *Number of pages*: xxiv + 91

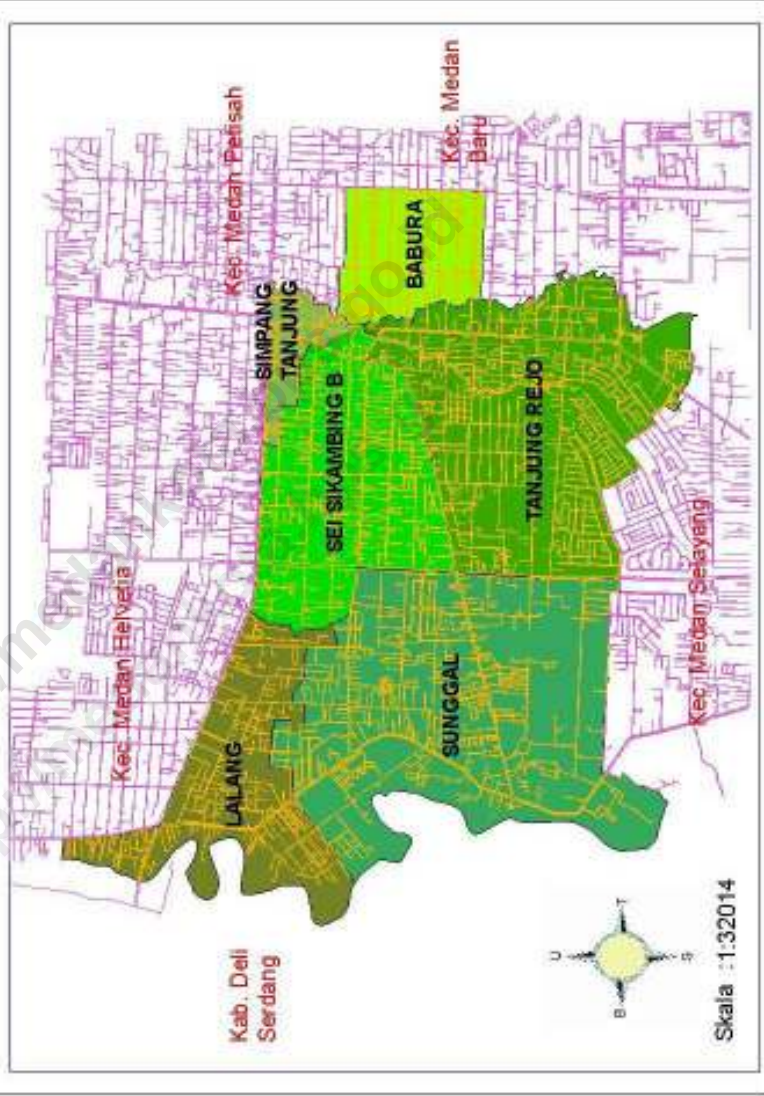
Naskah/ *Manuscript* : KSK Kec. Medan Sunggal
Penyunting/ *Editor* : Seksi IPDS

Gambar Kulit / *Cover Designer* :
Seksi Integrasi Pengolahan dan Diseminasi Statistik
Section of Integrated Data Processing and Disemination of Statistic


Diterbitkan oleh / *Published by* :
Badan Pusat Statistik Kota Medan
BPS– Statitics of Medan Cty

Boleh dikutip dengan menyebut sumbernya
May be Cted With Reference to the Source

Peta Kecamatan Medan Sunggal



PEMERINTAH KOTA MEDAN



Pengertian lambang Kota Medan:

- ❑ Suatu perisai terbagi atas 5 bagian yang masing-masing melukiskan 5 bahan pokok terpenting yang diekspor dari Medan yakni; Nenas Ssal, Teh, Pohon Getah, Kelapa Sawit dan Tembakau
- ❑ Suatu lingkaran yang terdiri dari setangkai padi dan sedahan kapas, masing-masing terdiri dari 17 biji padi dan 8 bunga kapas
- ❑ Suatu bambu runcing yang terletak dibelakang perisai
- ❑ Suatu bintang bambu runcing dan 4 tiang yang menjinjing perisai dan lingkaran tsb dan menghubungkan pita sutera

Arti lambang-lambang yang terdapat pada Logo Kota Medan:

- ❑ 17 Biji padi berarti tanggal 17 dari Hari Proklamasi Kemerdekaan Republik Indonesia
- ❑ 8 Bunga kapas berarti bulan ke-8 dari Tahun Proklamasi Kemerdekaan Republik Indonesia

- ❑ 4 Tiang dan 5 bahagian dari perisai berarti Tahun 45 dari Proklamasi Kemerdekaan Republik Indonesia
- ❑ Satu bambu runcing yang terletak di belakang perisai, adalah lambang perjuangan Kemerdekaan Republik Indonesia, dan lima bahan-bahan pokok yang terpenting di hadapan bambu runcing, berarti kemakmuran serta Keadilan Sosial yang merata ada dihadapan kita.
- ❑ Bintang yang bersinar lima adalah Bintang Nasional yang berarti bahwa hidup penduduk Kota Medan khususnya dan Indonesia umumnya akan bersinar-sinar, bahagia dan lepas dari kemiskinan dan kemelaratan.
- ❑ Lima sinar Bintang, lima bahan-bahan pokok terpenting yang di ekspor dari Medan dan lima bahagian perisai berarti Pancasila, yang menjadi Dasar Negara Republik Indonesia

<http://medankota.bps.go.id>
<http://medankota.bps.go.id>



**PEMERINTAH KOTA MEDAN
KECAMATAN MEDAN SUNGGAL**

KATA SAMBUTAN

Pertama-tama saya mengucapkan terima kasih kepada Kordinator Statistik Kecamatan Medan Sunggal serta kerjasama seluruh aparat kecamatan dan kelurahan se-kecamatan Medan Sunggal atas terbitnya publikasi Kecamatan Medan Sunggal Dalam Angka Tahun 2012.

Buku publikasi Kecamatan Medan Sunggal dalam Angka Tahun 2012 ini memuat data tentang keadaan Kecamatan Medan Sunggal dalam bentuk angka-angka yang diperoleh dari sumbernya langsung yaitu instansi - instansi pemerintah / Kantor Camat, Kantor Lurah dan Instansi lain di kecamatan Medan Sunggal, sehingga data yang termuat dalam publikasi ini merupakan data yang aktual dan akurat serta mencerminkan keadaan Kecamatan Medan Sunggal pada tahun 2011.

Buku ini diperlukan oleh pengguna data baik instansi pemerintah maupun masyarakat sebagai bahan perencanaan pembangunan di segala bidang, serta merupakan sumber informasi tentang kondisi Kecamatan Medan Sunggal yang saat ini sedang berkembang.

Akhirnya sekali lagi saya ucapkan terima kasih kepada Kordinator Statistik Kecamatan yang telah berusaha keras dalam penyusunan buku ini dan saya harapkan terus berkelanjutan untuk masa yang akan datang.

Medan, September 2012
CAMAT MEDAN SUNGGAL

Syahrul Effndi Rambe, S.Sos
NIP.19690322 199009 1 001



**BADAN PUSAT STATISTIK KOTA MEDAN
KSK MEDAN SUNGGAL**

KATA PENGANTAR

Dengan memanjatkan puji dan syukur ke hadirat Tuhan Yang Maha Esa, kami telah dapat menyelesaikan publikasi "Kecamatan Medan Sunggal Dalam Angka Tahun 2012" ini. Usainya penerbitan publikasi ini dimungkinkan berkat adanya bantuan dari Pemerintah Kecamatan Medan Sunggal serta instansi pemerintah lainnya.

Kebutuhan akan data statistik semakin meningkat terutama dalam menyambut millenium kedua. Hal tersebut menjadi pendorong bagi kami untuk menyusun publikasi ini. Data yang disajikan bersumber dari data yang terdapat di kantor kecamatan Medan Sunggal, kantor kelurahan sekecamatan Medan Sunggal serta instansi pemerintah lainnya. Selain itu data yang ada pada publikasi ini merupakan data yang bersumber dari berbagai kegiatan rutin, survei maupun sensus yang diselenggarakan Badan Pusat Statistik di kecamatan Medan Sunggal.

Pada kesempatan ini kami mengucapkan banyak terima kasih kepada Camat Medan Sunggal atas perhatian dan bantuannya sehingga terbitnya publikasi ini, serta kepada instansi-instansi pemerintah lainnya.

Saran dan kritik demi penyempurnaan publikasi ini di masa yang akan datang sangat kami harapkan dari berbagai pihak.

Akhirnya semoga penyajian data statistik ini dapat membantu memenuhi kebutuhan data bagi pihak-pihak yang memerlukan serta bermanfaat bagi semua pihak.

Medan, September 2012
KSK MEDAN SUNGGAL

DHENY SUGARA, A.Md
NIP. 19800129 200502 1 002

Daftar Publikasi BPS Kota Medan Terbitan tahun 2011 /
Publication List of BPS Statistics of Medan City Published in 2011

No.	Title	Published	Available in Printed Form	Available in Machine Readable Data	
				Flash Disk	CD-ROM
(1)	(2)	(3)	(4)	(5)	(6)
1.	Perhitungan Pendapatan Regional Kota Medan Tahun 2011	2011	Yes	Yes	Yes
2.	Produk Domestik Regional Bruto Menurut Penggunaan Kota Medan 2000-2011	2011	Yes	Yes	Yes
3.	Buku Saku Data Pokok Statistik Kota Medan 2011	2011	Yes	Yes	Yes
4.	Medan Dalam Angka 2011	2011	Yes	Yes	Yes
5.	Kecamatan Medan Tuntungan Dalam Angka 2011	2011	Yes	Yes	Yes
6.	Kecamatan Medan Johor Dalam Angka 2011	2011	Yes	Yes	Yes
7.	Kecamatan Medan Amplas Dalam Angka 2011	2011	Yes	Yes	Yes
8.	Kecamatan Medan Denai Dalam Angka 2011	2011	Yes	Yes	Yes
9.	Kecamatan Medan	2011	Yes	Yes	Yes

	Area Dalam Angka 2011				
10.	Kecamatan Medan Kota Dalam Angka 2011	2011	Yes	Yes	Yes
11.	Kecamatan Medan Maimun Dalam Angka 2011	2011	Yes	Yes	Yes
12.	Kecamatan Medan Polonia Dalam Angka 2011	2011	Yes	Yes	Yes
13.	Kecamatan Medan Baru Dalam Angka 2011	2011	Yes	Yes	Yes
14.	Kecamatan Medan Selayang Dalam Angka 2011	2011	Yes	Yes	Yes
15.	Kecamatan Medan Sunggal Dalam Angka 2011	2011	Yes	Yes	Yes
16.	Kecamatan Medan Helvetia Dalam Angka 2011	2011	Yes	Yes	Yes
17.	Kecamatan Medan Petisah Dalam Angka 2011	2011	Yes	Yes	Yes
18.	Kecamatan Medan Barat Dalam Angka 2011	2011	Yes	Yes	Yes
19.	Kecamatan Medan Timur Dalam Angka 2011	2011	Yes	Yes	Yes
20.	Kecamatan Medan Perjuangan Dalam Angka 2011	2011	Yes	Yes	Yes
21.	Kecamatan Medan Tembung Dalam Angka 2011	2011	Yes	Yes	Yes
22.	Kecamatan Medan Deli	2011	Yes	Yes	Yes

	Dalam Angka 2011				
23.	Kecamatan Medan Labuhan Dalam Angka 2011	2011	Yes	Yes	Yes
24.	Kecamatan Medan Marelan Dalam Angka 2011	2011	Yes	Yes	Yes
25.	Kecamatan Medan Belawan Dalam Angka 2011	2011	Yes	Yes	Yes
26.	PDRB Kota Medan Per Kecamatan tahun 2011	2011	Yes	Yes	Yes
27.	Statistik Daerah Kota Medan 2011	2011	Yes	Yes	Yes
28.	Gini Ratio Kota Medan tahun 2001-2011	2011	Yes	Yes	Yes
29.	Statistik Daerah Kecamatan Medan Tuntungan 2011	2011	Yes	Yes	Yes
30.	Statistik Daerah Kecamatan Medan Jhor 2011	2011	Yes	Yes	Yes
31.	Statistik Daerah Kecamatan Medan Amplas 2011	2011	Yes	Yes	Yes
32.	Statistik Daerah Kecamatan Medan Denai 2011	2011	Yes	Yes	Yes
33.	Statistik Daerah Kecamatan Medan Area 2011	2011	Yes	Yes	Yes
34.	Statistik Daerah Kecamatan Medan Kota 2011	2011	Yes	Yes	Yes
35.	Statistik Daerah Kecamatan Medan	2011	Yes	Yes	Yes

	Maimun 2011				
36.	Statistik Daerah Kecamatan Medan Polonia 2011	2011	Yes	Yes	Yes
37.	Statistik Daerah Kecamatan Medan Baru 2011	2011	Yes	Yes	Yes
38.	Statistik Daerah Kecamatan Medan Selayang 2011	2011	Yes	Yes	Yes
39.	Statistik Daerah Kecamatan Medan Sunggal 2011	2011	Yes	Yes	Yes
40.	Statistik Daerah Kecamatan Medan Helvetia 2011	2011	Yes	Yes	Yes
41.	Statistik Daerah Kecamatan Medan Petisah 2011	2011	Yes	Yes	Yes
42.	Statistik Daerah Kecamatan Medan Barat 2011	2011	Yes	Yes	Yes
43.	Statistik Daerah Kecamatan Medan Timur 2011	2011	Yes	Yes	Yes
44.	Statistik Daerah Kecamatan Medan Perjuangan 2011	2011	Yes	Yes	Yes
45.	Statistik Daerah Kecamatan Medan Tembung 2011	2011	Yes	Yes	Yes
46.	Statistik Daerah Kecamatan Medan Deli 2011	2011	Yes	Yes	Yes
47.	Statistik Daerah Kecamatan Medan	2011	Yes	Yes	Yes

	Labuhan 2011				
48.	Statistik Daerah Kecamatan Medan Marelan 2011	2011	Yes	Yes	Yes
49.	Statistik Daerah Kecamatan Medan Belawan 2011	2011	Yes	Yes	Yes

<http://medankota.bps.go.id>
<http://medankota.bps.go.id>

Daftar Isi / Contents

	Halaman Page
Peta Kota Medan Sunggal.....	iv
PEMERINTAH KOTA MEDAN.....	v
Kata sambutan Camat Medan Sunggal.....	vii
Daftar Publikasi BPS Kota Medan Terbitan tahun 2011 /.....	ix
Daftar Isi / Contents.....	xiv
Bab I Keadaan Geografis.....	1
Bab II Pemerintahan.....	9
Bab III Penduduk dan Tenaga Kerja.....	17
Bab V Industri, Energi dan Air Minum.....	51
Bab VI Ekonomi.....	59
Bab VII Hotel, Restoran dan Pariwisata.....	69
Bab VIII Keuangan dan Harga.....	77
Lampiran	83

Daftar Tabel / List of Table

Judul Tabel	Halaman Page
Tabel 1.1 : Letak dan Geografis Kecamatan Medan Sunggal Tahun 2011.....	5
Tabel 1.2 : Luas Wilayah diperinci menurut Kelurahan di Kecamatan Medan Sunggal Tahun 2011	6
Tabel 1.3: Jarak Kantor Lurah ke Kantor Camat di Kecamatan Medan Sunggal Tahun 2011	7
Tabel 1.4 : Daftar Alamat Kantor Kelurahan di Kecamatan Medan Sunggal Tahun 2011	8
Tabel 2.1: Banyaknya Lingkungan, RW, RT, dan Blok Sensus diperinci menurut Kelurahan di Kecamatan Medan Sunggal Tahun 2011	13
Tabel 2.2 : Banyaknya Pegawai Negeri Kantor Camat dan Instansi - instansi Pemerintah di Kecamatan Medan Sunggal Tahun 2011 (Jiwa).....	14
Tabel 2.3: Banyaknya Pegawai Negeri menurut golongan diperinci menurut Kelurahan di Kecamatan Medan Sunggal Tahun 2011 (Jiwa).....	15
Tabel 2.4: Banyaknya Pertahanan Sipil menurut Kelurahan di Kecamatan Medan Sunggal Tahun 2011.....	16
Tabel 3.1: Jumlah penduduk, Luas Kelurahan,kepadatan penduduk per Km diperinci menurut	

Kelurahan di Kecamatan Medan Sunggal Tahun 2011	21
Tabel 3.2 : Banyaknya Rumah Tangga, Penduduk dan Rata-rata anggota Rumah Tangga diperinci menurut Kelurahan di Kecamatan Medan Sunggal Tahun 2011.....	22
Tabel 3.3: Jumlah Penduduk menurut jenis kelamin diperinci menurut Kelurahan di Kecamatan Medan Sunggal Tahun 2011	23
Tabel 3.4: Jumlah Penduduk Menurut Kelompok Umur & Jenis Kelamin di Kecamatan Medan Sunggal Tahun 2011	24
Tabel 3.5 : Banyaknya Warga Negara Asing menurut Kewarganegaraan diperinci menurut Kelurahan di Kecamatan Medan Sunggal Tahun 2011	25
Tabel 3.6 : Banyaknya Warga Negara Indonesia turunan Cina menurut jenis kelamin diperinci menurut kelurahan di Kecamatan Medan Sunggal Tahun 2011	26
Tabel 3.7: Banyaknya Penduduk usia 7-12 tahun dan status pendidikan diperinci menurut Kelurahan di Kecamatan Medan Sunggal Tahun 2011	27

Tabel 3.8 : Banyaknya Mutasi dan Mutandis Penduduk diperinci menurut Kelurahan di Kecamatan Medan Sunggal Tahun 2011	28
Tabel 3.9: Komposisi Mata Pencaharian Penduduk diperinci menurut Kelurahan di Kecamatan Medan Sunggal Tahun 2011	29
Tabel 3.10: Persentase Penduduk Menurut Agama yang Dianut diperinci menurut Kelurahan di Kecamatan Medan Sunggal Tahun 2011	31
Tabel 4.1 : Jumlah Sekolah Taman Kanak-kanak (TK) Negeri, dan Swasta diperinci menurut Kelurahan di Kecamatan Medan Sunggal Tahun 2011	38
Tabel 4.2 : Jumlah Sekolah Dasar Negeri dan Swasta diperinci menurut Kelurahan di Kecamatan Medan Sunggal Tahun 2011	39
Tabel 4.3 : Jumlah Murid Sekolah Dasar Negeri dan Swasta diperinci menurut Kelurahan di Kecamatan Medan Sunggal Tahun 2011	40
Tabel 4.4 : Jumlah Guru Sekolah Dasar Negeri dan Swasta diperinci menurut Kelurahan di Kecamatan Medan Sunggal Tahun 2011	41
Tabel 4.5: Jumlah Sekolah Lanjutan Tingkat Pertama Negeri dan Swasta diperinci menurut Kelurahan di Kecamatan Medan Sunggal Tahun 2011	42

Tabel 4.6 : Jumlah Sekolah Lanjutan Tingkat Atas Negeri dan Swasta diperinci menurut Kelurahan di Kecamatan Medan Sunggal Tahun 2011	43
Tabel 4.7 : Banyaknya Rumah Sakit, Puskesmas, BPU dan BKIA diperinci menurut Kelurahan di Kecamatan Medan Sunggal Tahun 2011	44
Tabel 4.8 : Jumlah Posyandu, Dokter dan Bidan yang melayan KB diperinci menurut Kelurahan di Kecamatan Medan Sunggal Tahun 2011	45
Tabel 4.9 : Jumlah Pasangan Usia Subur (PUS) yang mempergunakan alat kontrasepsi IUD, Pil, Kondom, Mow/P, Implant dan Suntikan diperinci menurut Kelurahan di Kecamatan Medan Sunggal Tahun 2011	46
Tabel 4.10 : Banyaknya Sarana Ibadah diperinci menurut Kelurahan di Kecamatan Medan Sunggal Tahun 2011	48
Tabel 4.11 : Banyaknya Nikah, Talak, Cerai dan Rujuk diperinci menurut Kelurahan di Kecamatan Medan Sunggal Tahun 2011	49
Tabel 4.12 : Banyaknya Lapangan Olah Raga menurut jenis Olah Raga diperinci menurut Kelurahan di Kecamatan Medan Sunggal Tahun 2011	50
Tabel 5.1: Banyaknya Perusahaan Industri Besar, Sedang, Kecil dan Kerajinan Rumah Tangga diperinci	

menurut Kelurahan di Kecamatan Medan Sunggal Tahun 2011.....	55
Tabel 5.2 : Banyaknya Rumah Tangga Pelanggan Listrik Negara diperinci menurut Kelurahan di Kecamatan Medan Sunggal Tahun 2011	56
Tabel 5.3 : Banyaknya Rumah Tangga Pelanggan Gas Negara diperinci menurut Kelurahan di Kecamatan Medan Sunggal Tahun 2011	57
Tabel 5.4 : Banyaknya Rumah Tangga Pelanggan Air Minum melalui PAM diperinci menurut Kelurahan di Kecamatan Medan Sunggal Tahun 2011.....	58
Tabel 6.1 : Banyaknya Pasar dan Pertokoan diperinci menurut Kelurahan di Kecamatan Medan Sunggal Tahun 2011.....	63
Tabel 6.2 : Jumlah Pasar Yang Dikelola Pemerintah, Swasta, dan Tanpa Pengelola diperinci menurut Kelurahan di Kecamatan Medan Sunggal Tahun 2011.....	64
Tabel 6.3 : Jumlah SPBU dan Agen Minyak Tanah (Pangkalan) diperinci menurut Kelurahan di Kecamatan Medan Sunggal Tahun 2011	65
Tabel 6.4 : Banyaknya Bengkel Sepeda Motor dan Mobil diperinci menurut Kelurahan di Kecamatan Medan Sunggal Tahun 2011	66

Tabel 6.5 : Banyaknya Tempat Pencucian Mobil (Doorsmer) diperinci menurut Kelurahan di Kecamatan Medan Sunggal Tahun 2011	67
Tabel 7.1 : Jumlah Hotel, Bioskop, Night Club dan Bilyard diperinci menurut Kelurahan di Kecamatan Medan Sunggal Tahun 2011	73
Tabel 7.2 : Banyaknya Rumah Makan/Restoran dan Warung Minum diperinci menurut Kelurahan di Kecamatan Medan Sunggal Tahun 2011	74
Tabel 7.3 : Jumlah Panti Pijat, Masege, Pangkas, Salon dan Praktek Dukun Patah diperinci menurut Kelurahan di Kecamatan Medan Sunggal Tahun 2011	75
Tabel 7.4 : Jumlah Tempat Video Game/Play Station dan Penyewaan Kaset Video/VCD/DVD diperinci menurut Kelurahan di Kecamatan Medan Sunggal Tahun 2011.....	76
Tabel 8.1 : Banyaknya Lembaga Keuangan diperinci menurut Kelurahan di Kecamatan Medan Sunggal Tahun 2011.....	80

Daftar Gambar / *List of Picture*

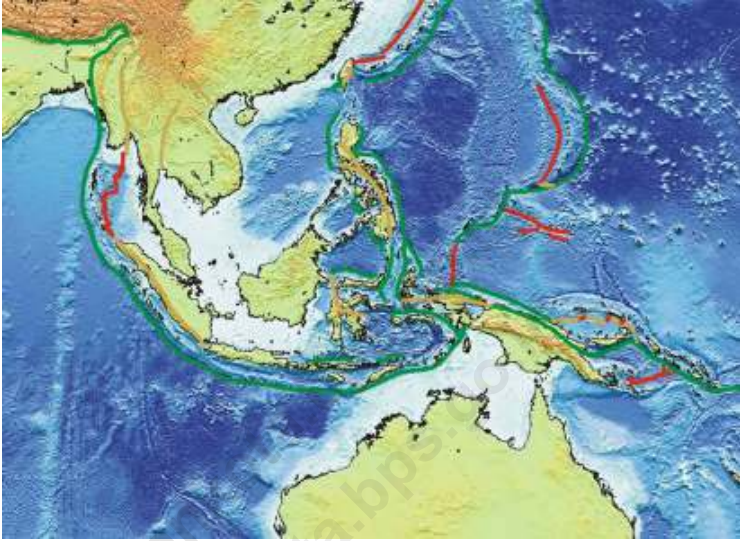
Judul Gambar	Halaman <i>Page</i>
Gambar 1.1 Luas Wilayah tiap kelurahan di Kecamatan Medan Sunggal tahun 2011 (Km ²).....	4
Gambar 2.1 Banyaknya Blok Sensus tiap Kelurahan di Kecamatan Medan Sunggal tahun 2011.....	12
Gambar 2.2 Banyaknya PNS di Kantor Camat dan Instansi lain di Kecamatan Medan Sunggal berdasarkan golongan (Jwa).....	12
Gambar 3.1 Jumlah Penduduk tiap kelurahan di Kecamatan Medan Sunggal tahun 2011.....	20
Gambar 3.2 Komposisi mata pencarian penduduk di Kecamatan Medan Sunggal tahun 2011.....	20
Gambar 4.1 Banyaknya Rumah sakit, Puskesmas, BPU, BKIA di Kecamatan Medan Sunggal tahun 2011	37
Gambar 4.2 Persentase penggunaan Alat Kontrasepsi pasangan usia subur di kecamatan Medan Sunggal tahun 2011.....	37
Gambar 5.1 Banyaknya Rumah tangga Pelanggan AIR PAM, Listrik PLN dan Gas Negara tiap Kelurahan di Kecamatan Medan Sunggal tahun 2011.....	54

Gambar 6.1 Banyaknya Pasar dan pertokoan tiap kelurahan di Kecamatan Medan Sunggal tahun 2011.....	62
Gambar 7.1 Banyaknya Hotel, Restoran, dan Warung Makan / Minum di Kecamatan Medan Sunggal tahun 2011.....	72

<http://medankota.bps.go.id>
<http://medankota.bps.go.id>

Daftar Lampiran Lainnya / *List of Appendix*

Daftar 1 : Nama Camat dan Lamanya menjabat di Kecamatan Medan Sunggal sejak Tahun 1974 s/d sekarang.....	85
Daftar 2: Nama Lurah dan Lamanya Menjabat diperinci menurut Kelurahan di Kecamatan Medan Sunggal.....	86
Daftar 3: Daftar nama dan Alamat Kantor Kelurahan di Kecamatan Medan Sunggal Tahun 2011	91



BAB I

KEADAAN GEOGRAFIS

1.1 Letak dan Geografis Kecamatan Medan Sunggal Tahun 2011

Kecamatan Medan Sunggal berbatasan langsung dengan Kecamatan Medan Helvetia di sebelah utara, Kecamatan Medan Selayang di sebelah selatan, kabupaten Deli Serdang di sebelah barat dan Kecamatan Medan Baru dan Medan Petisah di sebelah timur. Kecamatan Medan Sunggal merupakan salah satu kecamatan di Kota Medan yang mempunyai luas sekitar 13,9 km². Jarak kantor kecamatan ke kantor walikota Medan yaitu sekitar 8 km.

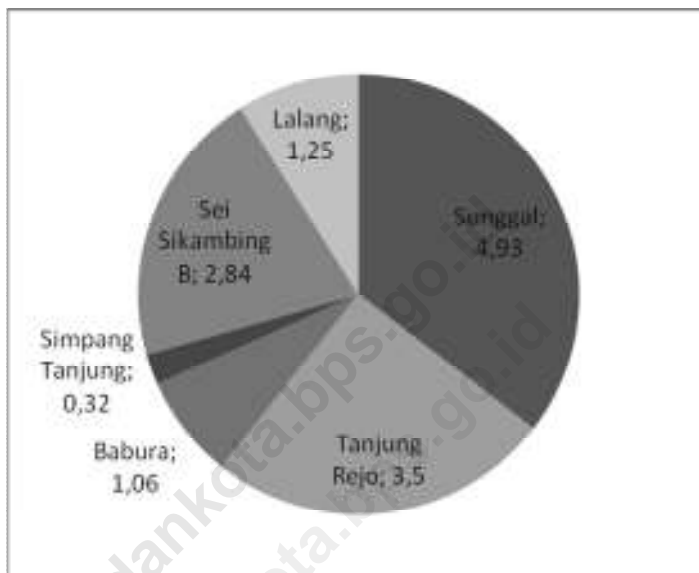
1.2 Luas Wilayah diperinci per Kelurahan di Kecamatan Medan Sunggal Tahun 2011

Dari 6 kelurahan di kecamatan Medan Sunggal, kelurahan Sunggal memiliki luas wilayah yang terluas yaitu sebesar 4,93 km² sedangkan kelurahan Smpang Tanjung mempunyai luas terkecil yakni 0,32 km².

1.3 Jarak Kantor Lurah ke Kantor Camat di Kecamatan Medan Sunggal Tahun 2011

Ditinjau dari jarak antara kantor kelurahan dan kantor kecamatan, kantor kelurahan Tanjung Rejo memiliki jarak terjauh dari kantor kecamatan Medan Sunggal yaitu sekitar 4 km sedangkan kantor kelurahan yang terdekat yaitu kelurahan Sunggal yaitu sekitar 1 km.

Gambar 1.1 Luas Wilayah tiap kelurahan di Kecamatan Medan Sunggal tahun 2011 (Km²)



Sumber : Kantor Camat Medan Sunggal

Tabel 1.1 : Letak dan Geografis Kecamatan Medan Sunggal Tahun 2011

1. Luas wilayah	:	13,9	Km ²
2. Letak diatas permukaan Laut	:	25	Meter
3. Terletak antara			
Lintang Utara	:		
Lintang Selatan	:		
Bujur Timur	:		
4. Berbatasan dengan			
Sebelah Utara	:	Kec. Medan Helvetia	
Sebelah Selatan	:	Kec. Medan Selayang	
Sebelah Barat	:	Kab. Deli Serdang	
Sebelah Timur	:	Kec. Medan Baru / Petisah	
5. Jarak Kantor Camat ke Kantor Walikota Medan	:	8	Km.
Sumber : Kantor Camat Medan Sunggal.			

Tabel 1.2 : Luas Wilayah diperinci menurut Kelurahan di Kecamatan Medan Sunggal Tahun 2011

Kelurahan	Luas (Km ²)	Persentase terhadap Luas Kecamatan
(1)	(2)	(3)
1. Sunggal	4,93	34,90
2. Tanjung Rejo	3,50	25,00
3. Babura	1,06	5,70
4. Smpang Tanjung	0,32	2,30
5. Sei Skambang B	2,84	23,20
6. Lalang	1,25	8,90
Medan Sunggal	13,90	100,00

Sumber : Kantor Camat Medan Sunggal

Tabel 1.3: Jarak Kantor Lurah ke Kantor Camat di Kecamatan Medan Sunggal Tahun 2011

Kelurahan	Jarak ke Kantor Camat (Km)
(1)	(2)
1. Sunggal	1
2. Tanjung Rejo	4
3. Babura	3
4. Smpang Tanjung	3
5. Sei Skambang B	2
6. Lalang	2
Rata-rata	2,5

Sumber : Kantor Lurah se Kecamatan Medan Sunggal.

Tabel 1.4 : Daftar Alamat Kantor Kelurahan di Kecamatan Medan Sunggal Tahun 2011

Kelurahan	Alamat Kantor Kelurahan
(1)	(2)
1. Sunggal	J. Balai Desa Sunggal
2. Tanjung Rejo	J. Abadi No. 13
3. Babura	J. Sei Batanghari No. 28
4. Smpang Tanjung	J. Balai Desa No. 01
5. Sei Skambang B	J. Merak No. 13
6. Lalang	J. Balai Desa Lalang

Sumber : Kantor Camat Medan Sunggal



BAB II

PEMERINTAHAN

<http://medankota.bps.go.id>
<http://medankota.bps.go.id>

Pemerintahan Kecamatan Medan Sunggal

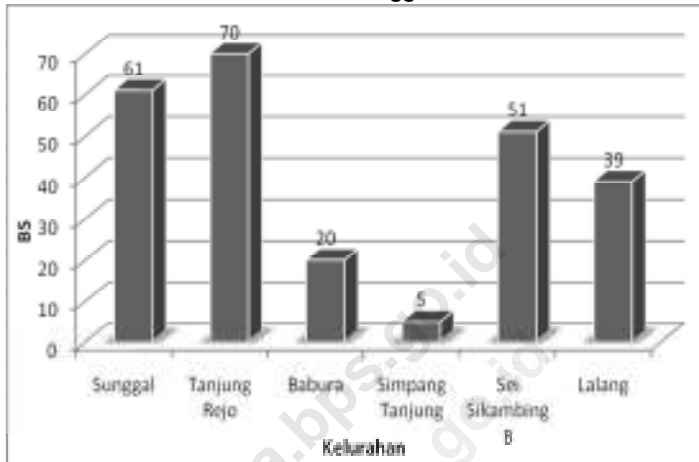
Kecamatan Medan Sunggal yang dipimpin oleh seorang Camat, saat ini terdiri dari 6 kelurahan yang terbagi atas 88 lingkungan, 86 RW, 263 RT dan 246 blok sensus.

Struktur Pegawai Negeri Kecamatan Medan Sunggal

Tahun 2011, kecamatan Medan Sunggal memiliki total 205 pegawai negeri yang dialokasikan di Kantor Camat dan Instansi-instansi Pemerintah lainnya dimana alokasi pegawai terbesar ada di puskesmas yakni sebanyak 96 pegawai.

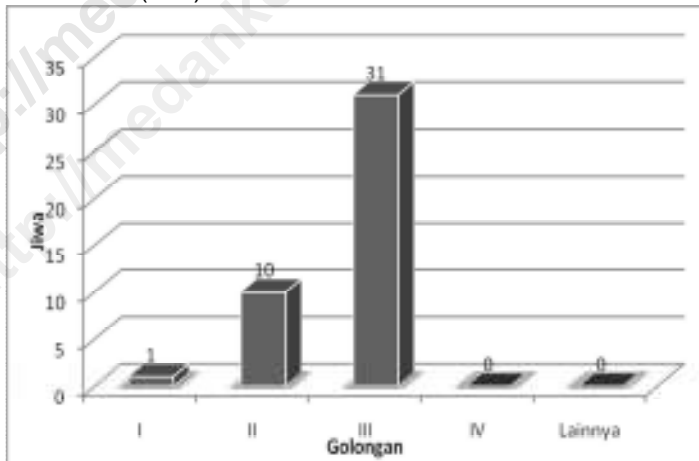
Bila diperinci menurut golongan, dari 39 pegawai negeri di kecamatan Medan Sunggal, ternyata sebagian besar pegawai negeri sudah bergolongan III yaitu sebanyak 29 pegawai. Jumlah pegawai negeri terbanyak berada di kelurahan Sunggal.

Gambar 2.1 Banyaknya Blok Sensus tiap Kelurahan di Kecamatan Medan Sunggal tahun 2011



Sumber : Kantor Lurah se Kecamatan Medan Sunggal

Gambar 2.2 Banyaknya PNS di Kantor Camat dan Instansi lain di Kecamatan Medan Sunggal berdasarkan golongan (Jwa)



Sumber : Kantor Camat Medan Sunggal.

Tabel 2.1: Banyaknya Lingkungan, RW, RT, dan Blok Sensus diperinci menurut Kelurahan di Kecamatan Medan Sunggal Tahun 2011

Kelurahan	Jumlah			
	Ling kungan	RW	RT	Blok Sensus
(1)	(2)	(3)	(4)	(5)
1. Sunggal	14	16	50	61
2. Tanjung Rejo	24	18	65	70
3. Babura	11	12	41	20
4. Smpang Tanjung	4	1	2	5
5. Sei Skambing B	22	28	68	51
6. Lalang	13	11	37	39
Medan Sunggal	88	86	263	246

Sumber : Kantor Lurah se Kecamatan Medan Sunggal.

Tabel 2.2 : Banyaknya Pegawai Negeri Kantor Camat dan Instansi
- instansi Pemerintah di Kecamatan Medan Sunggal
Tahun 2011 (Jwa)

Instansi	Golongan					Jumlah
	I	II	III	IV	Lainnya	
(1)	(2)	(3)	(4)	(5)	(6)	(7)
1. Kantor Camat	2	15	14	-	6	37
2. KJA	-	-	6	-	-	6
3. Statistik	-	1	-	-	-	1
4. PPLKB	-	3	5	-	-	8
5. Pertanian	-	-	1	-	-	1
6. PD. Kebersihan	-	-	2	-	-	2
7. Puskesmas	-	18	70	8	-	96
8. Kelurahan	1	9	29	-	-	39
9. Dinas P& K	-	1	6	8	-	15
Medan Sunggal	3	47	133	16	6	205

Sumber : Kantor Camat Medan Sunggal.

Tabel 2.3: Banyaknya Pegawai Negeri menurut golongan diperinci menurut Kelurahan di Kecamatan Medan Sunggal Tahun 2011 (Jwa)

Kelurahan	Golongan					Jumlah
	I	II	III	IV	Lainnya	
(1)	(2)	(3)	(4)	(5)	(6)	(7)
1. Sunggal	1	-	6	-	-	7
2. Tanjung Rejo	-	2	5	-	-	7
3. Babura	-	-	5	-	-	5
4. Smpang Tanjung	-	2	5	-	-	7
5. Sei Skambang B	-	1	5	-	-	6
6. Lalang	-	4	5	-	-	9
Medan Sunggal	1	9	31	0	0	41

Sumber : Kantor Camat Medan Sunggal.

Tabel 2.4: Banyaknya Pertahanan Spil menurut Kelurahan Kecamatan Medan Sunggal Tahun 2011

Kelurahan	Pertahanan Spil			Jumlah
	Wanra	Kamra	Linmas	
(1)	(2)	(3)	(4)	(5)
1. Sunggal	-	-	1	1
2. Tanjung Rejo	-	-	1	1
3. Babura	-	-	1	1
4. Smpang Tanjung	-	-	1	1
5. Sei Skambing B	-	-	1	1
6. Lalang	-	-	1	1
Medan Sunggal	0	0	6	6

Sumber : Kantor Lurah se Kecamatan Medan Sunggal.



BAB III

PENDUDUK DAN TENAGA KERJA

<http://medankota.bps.go.id>
<http://medankota.bps.go.id>

3.1 Jumlah penduduk, Luas Kelurahan, kepadatan penduduk per Km diperinci menurut Kelurahan di Kecamatan Medan Sunggal Tahun 2011

Kecamatan Medan Sunggal dihuni oleh 112.918 orang penduduk dimana penduduk terbanyak berada di kelurahan Tanjung Rejo yakni sebanyak 31.083 orang. Jumlah penduduk terkecil di kelurahan Smpang Tanjung yakni sebanyak 861 orang.

Bila dibandingkan antara jumlah penduduk serta luas wilayahnya, maka kelurahan Lalang merupakan kelurahan terpadat yaitu 14.434 jiwa tiap km².

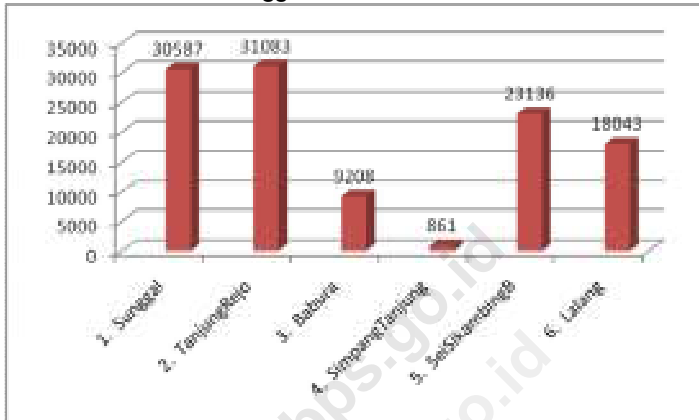
3.2 Struktur Penduduk berdasarkan jenis kelamin dan kelompok umur di Kecamatan Medan Sunggal Tahun 2011

Jumlah Penduduk kecamatan Medan Sunggal sebanyak 112.918 penduduk terdiri dari 55.479 orang laki-laki serta 57.439 orang perempuan. Berdasarkan kelompok umur, distribusi penduduk kecamatan Medan Sunggal relatif lebih banyak penduduk usia produktif serta rata-rata ART yaitu 4 orang.

3.3 Mutasi dan Mutandis penduduk kecamatan Medan Sunggal tahun 2011

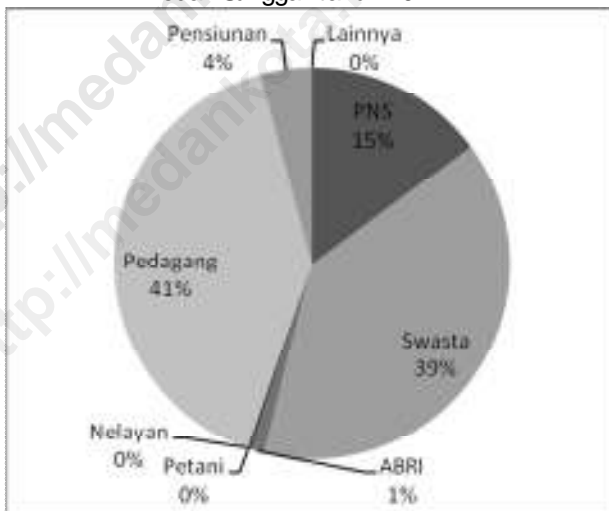
Tercatat sebanyak 465 penduduk yang lahir sepanjang tahun 2011 di kecamatan Medan Sunggal, sedangkan hanya 369 orang yang meninggal. Mobilitas penduduk di kecamatan Medan Sunggal ini cenderung pada mobilitas keluar yakni selama tahun 2011 tercatat hanya 667 orang datang dan 652 orang pindah dari kecamatan ini. Sebagian besar warga kecamatan Medan Sunggal berprofesi sebagai pedagang dan pegawai swasta.

Gambar 3.1 Jumlah Penduduk tiap kelurahan di Kecamatan Medan Sunggal tahun 2011



Sumber : Badan Pusat Statistik Kota Medan

Gambar 3.2 Komposisi mata pencarian penduduk di Kecamatan Medan Sunggal tahun 2011



Sumber : Kantor Lurah se Kecamatan Medan Sunggal

