

Kecamatan

Singkawang

TIMUR

Dalam Angka

2018



Kecamatan

Singkawang

T I M U R

Dalam Angka

2018



Kecamatan Singkawang Timur Dalam Angka

Singkawang Timur District in Figures

2018

ISSN : 2621-8658

Katalog BPS/BPS Catalogue : 1102001.6172.040

Nomor Publikasi/Publication Number : 6172.1816

Ukuran Buku/Book Size : 14,80 cm x 21 cm

Jumlah Halaman/Number of Pages : xxx + 170 Halaman/Pages

Naskah/Manuscript :

KSK Kecamatan Singkawang Timur

Coordinator Statistics of Singkawang Timur District

Gambar Kulit/Cover Designed by :

Badan Pusat Statistik Kota Singkawang

BPS-Statistics of Singkawang Municipality

Gambar/Figures :

Badan Pusat Statistik Kota Singkawang

BPS-Statistics of Singkawang Municipality

Diterbitkan oleh/Published by :

© **BPS Kota Singkawang**/*BPS-Statistics of Singkawang Municipality*

Dicetak oleh/Printed by :

CV. Anugerah Makmur

Dilarang mengumumkan, mendistribusikan, mengomunikasikan, dan/atau menggandakan sebagian atau seluruh isi buku ini untuk tujuan komersil tanpa izin tertulis dari Badan Pusat Statistik Kota Singkawang.

Prohibited to announce, distribute, communicate, and/or copy part or all of this book for commercial purpose without permission from BPS- Statistics of Singkawang Municipality

TIM PENYUSUN

**KECAMATAN SINGKAWANG TIMUR
DALAM ANGKA 2018**

Pengarah:

Firmansyah, SE., MM.

Penanggung Jawab Umum:

Firmansyah, SE., MM.

Penanggung Jawab Teknis:

Firmansyah, SE., MM.

Editor:

Firmansyah, SE., MM.

Denisa Saraswati, SST.

Penulis & Pengolahan Data:

Endi

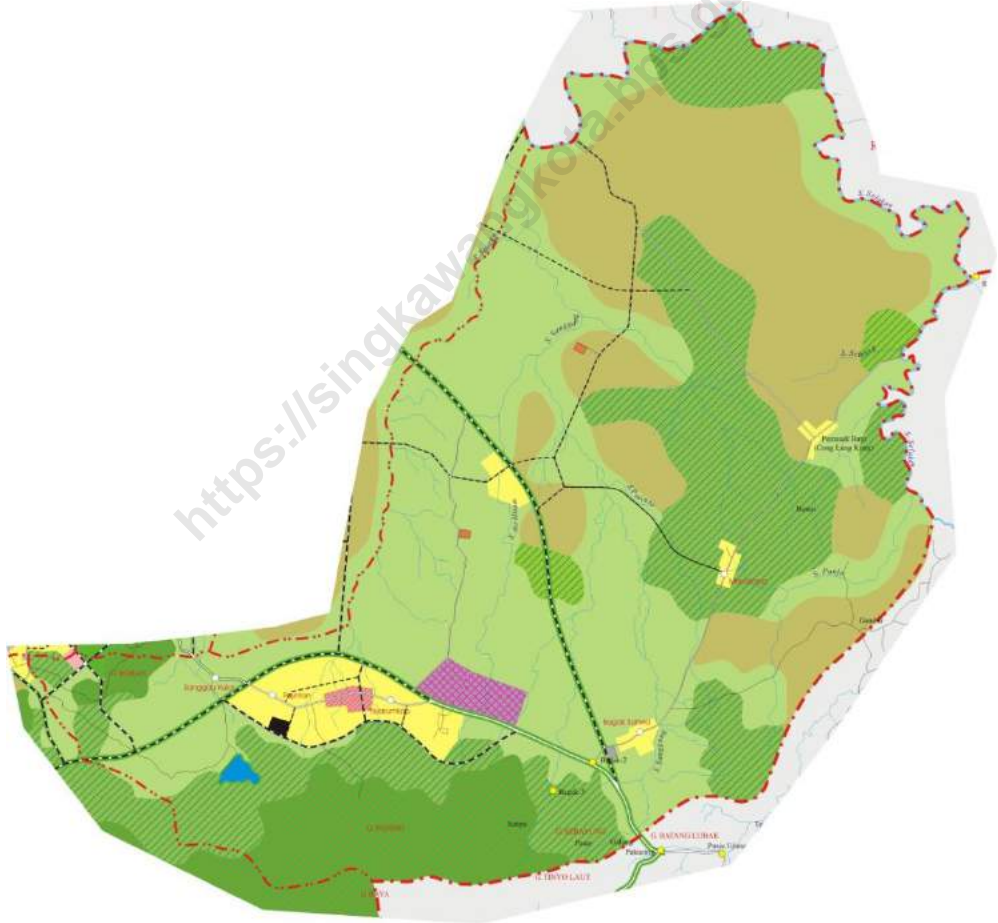
Desain/Layout:

Yostryan Chenata, SST.

Denisa Saraswati, SST.

<https://singkawangkota.bps.go.id>

PETA KECAMATAN SINGKAWANG TIMUR



KATA PENGANTAR

Dengan memanjatkan puji dan syukur kehadiran Tuhan Yang Maha Esa saya menyambut terbitnya buku **“Kecamatan Singkawang Timur Dalam Angka Tahun 2018”**.

Terbitnya buku yang menyajikan hasil-hasil pelaksanaan pembangunan secara kuantitatif (dalam bentuk data/informasi statistik) di Kecamatan Singkawang Timur selama ini, sangat dirasakan manfaatnya. Melalui publikasi ini akan diperoleh informasi lengkap tentang perkembangan dan hasil kegiatan pembangunan yang telah dilaksanakan, serta sebagai dasar dalam melakukan evaluasi dan menentukan kebijakan/perencanaan pembangunan daerah.

Diharapkan publikasi semacam ini dapat diterbitkan secara kontinyu sehingga perkembangan pembangunan di wilayah Kecamatan Singkawang Timur dapat diikuti secara rutin.

Kepada Koordinator Statistik Kecamatan beserta semua Instansi/Dinas, Lembaga Pemerintah dan Swasta yang telah membantu dalam penyusunan buku ini saya ucapkan terimakasih dan semoga kerjasama yang telah terjalin baik selama ini dapat lebih ditingkatkan di tahun mendatang.

Demikian, semoga Tuhan YME menyertai dan memberkahi usaha dan pengabdian kita terhadap nusa dan bangsa.

Singkawang, September 2018
Kepala Badan Pusat Statistik
Kota Singkawang



FIRMANSYAH, SE, MM

PREFACE

With a highly grateful to the almighty God, I warmly welcome to the publication of **"Singkawang Timur District in Figures 2018"**.

The publication of this book ,which is provided with certain information about a result of development activities in quantitative figure or in form of data, at Singkawang Timur District is very useful. Through this publication, the information on the growth and development activities that had been done can be achieved, and to be used as an input to evaluate the outcome of development activities and to direct in deciding regional development planning policy.

The publication of Singkawang Timur District in Figures is expected continuously can be making progress development followed on a regular basis.

To coordinator of statistics and all institution, both government institution and private institution that fully supported publishing this book, I would like to thank and so ask to keep a good working and hope that the next edition can be more participated.

Finally, I hope that the Almighty God will bless us for all our sincere and services to the state and nation.

Singkawang, September 2018
BPS-Statistics
of Singkawang Municipality



FIRMANSYAH, SE, MM
Chief Statistician

DAFTAR ISI
LIST OF CONTENTS

	Halaman <i>Page</i>
Peta wilayah Kecamatan Singkawang Timur <i>Map of Singkawang Timur District</i>	v
Kata Pengantar <i>Preface</i>	vii
Daftar Isi <i>Contents</i>	ix
Daftar Tabel <i>List of Table</i>	xi
Daftar Gambar <i>List of Picture</i>	xxiii
Penjelasan Umum <i>Explanatory Notes</i>	xxv
Bab 1. Geografi <i>Geography</i>	1
Bab 2. Pemerintahan <i>Government</i>	13
Bab 3. Penduduk dan Angkatan Kerja <i>Population and Employment</i>	33
Bab 4. Sosial <i>Social</i>	45
Bab 5. Pertanian <i>Agriculture</i>	79
Bab 6. Industri <i>Industry</i>	93

Bab 7. Perdagangan	
<i>Trade</i>	103
Bab 8. Transportasi dan Komunikasi	
<i>Transportation and Communication</i>	121
Bab 9. Keuangan	
<i>Finance</i>	135
Bab 10. Perbandingan Regional	
<i>Regional Comparision</i> ..	141

<https://singkawangkota.bps.go.id>

DAFTAR TABEL
LIST OF TABLE

Nomor <i>Number</i>	Judul <i>Caption</i>	Halaman <i>Page</i>
1.	Geografi / Geographical	
1.1.1	Batas Administrasi Kelurahan di Kecamatan Singkawang Timur <i>Administration Borders of Villages in Singkawang Timur District</i>	6
1.1.2	Letak Geografi Kecamatan Singkawang Timur <i>Position of Singkawang Timur District</i>	7
1.1.3.	Luas Wilayah Kelurahan di Kecamatan Singkawang Timur <i>Total Area of Villages in Singkawang Timur District</i>	8
1.1.4.	Jarak Kantor Kelurahan Ke Kantor Camat <i>Distance Between Villages to District Office (Km)</i>	9
1.1.5.	Letak Wilayah Kelurahan Di Kecamatan Singkawang Timur <i>Layout The Vulner's Area in Singkawang Timur District</i>	10
1.2.1.	Penggunaan Tanah Di Kecamatan Singkawang Timur <i>Land Utilization in Singkawang Timur District, 2013-2017</i>	11
1.2.2	Tinggi Wilayah Di Atas Permukaan Laut (DPL) Menurut Kelurahan Di Kecamatan Singkawang Timur <i>Height Above Mean Sea Level (AMSL) by Villages in Singkawang Timur District</i>	12
2.	Pemerintahan / Government	
2.1.1	Nama-Nama Camat Yang Pernah/Masih Menjabat Di Kecamatan Singkawang Timur Sampai Dengan Tahun 2017 <i>Names of Last and Current District Chief in Singkawang Timur District Until 2017</i>	17
2.1.2	Nama-Nama Lurah Di Kecamatan Singkawang Timur <i>Names of Village Leaders in Singkawang Timur District, 2017</i>	18
2.1.3	Klasifikasi Dan Status Kelurahan Di Singkawang Timur <i>Clasification And Status of Village In Singkawang Timur District, 2017</i>	19

2.1.4	Klasifikasi Perkembangan Kelurahan Di Singkawang Timur <i>Clasification of Velocity Development In Singkawang Timur District, 2017</i>	
	Jumlah Pemilih dan Tempat Pemungutan Suara Pemilu Presiden Dan Wakil Presiden Tahun 2014 Dirinci Menurut Kelurahan di Kecamatan Singkawang Timur <i>Number of Elector and Voting Place President and Vice President 2014 by Villages In Singkawang Timur District</i>	20
2.1.5	Banyaknya Rukun Warga Dan Rukun Tetangga Di Kecamatan Singkawang Timur <i>Numbers of Citizen Association and Neighborhood Association In Singkawang Timur District, 2017</i>	21
2.1.6	Banyaknya Jamkesmas, Jamkesda, dan Penerima Raskin di Kecamatan Singkawang Timur <i>Number of Jamkesmas, Jamkesda, and Raskin Recipients in Singkawang Timur District, 2017</i>	22
2.2.1	Jumlah Pemilih dan Tempat Pemungutan Suara Pemilu Legislatif Tahun 2014 Dirinci Menurut Kelurahan di Kecamatan Singkawang Timur <i>Number of Elector and Voting Place of Legislative General Election 2014 by Villages In Singkawang Timur District</i>	23
2.2.2	Jumlah Pemilih Dan Tempat Pemungutan Suara Pemilu Gubernur Dan Wakil Gubernur Kalimantan Timur Tahun 2012 Dirinci Menurut Kelurahan di Kecamatan Singkawang Timur <i>Number of Elector and Voting Place Governoor and Vice Governoor General Election of West Kalimantan 2012 by Villages In Singkawang Timur District</i>	24
2.2.3	Perkembangan Kategori Lembaga Ketahanan Masyarakat Desa Di Kecamatan Singkawang Timur <i>Development of Categories of Village Community Security Agency In Singkawang Timur District, 2017</i>	24
2.3.1	Banyaknya Pegawai Negeri Sipil Di Kecamatan Singkawang Timur Menurut Instansi Dan Golongan	

	<i>Number of Civil Servant In Singkawang Timur District by Institution and Classification, 2017</i>	26
2.3.2	Banyaknya Pegawai Negeri Sipil Laki-Laki Di Kecamatan Singkawang Timur Menurut Instansi dan Golongan <i>Number of Male Civil Servant In Singkawang Timur District by Institution And Classification, 2017.....</i>	27
2.3.3	Banyaknya Pegawai Negeri Sipil Perempuan Di Kecamatan Singkawang Timur Menurut Instansi dan Golongan <i>Number of Female Civil Servant In Singkawang Timur District by Institution and Classification, 2017.....</i>	28
2.3.4	Banyaknya Pegawai Negeri Sipil Di Kecamatan Singkawang Timur Menurut Instansi Dan Tingkat Pendidikan <i>Number of Civil Servant In Singkawang Timur District by Institution and Educational Attainment, 2017.....</i>	29
2.3.5	Banyaknya Pegawai Negeri Sipil Laki-Laki Di Kecamatan Singkawang Timur Menurut Instansi Dan Tingkat Pendidikan <i>Number of Male Civil Servant in Singkawang Timur District by Institution and Educational Attainment, 2017.....</i>	30
2.3.6	Banyaknya Pegawai Negeri Sipil Perempuan Di Kecamatan Singkawang Timur Menurut Instansi Dan Tingkat Pendidikan <i>Number of Female Civil Servant In Singkawang Timur District by Institution and Educational Attainment, 2017.....</i>	31
2.3.7	Banyaknya Pegawai Negeri Sipil Di Kecamatan Singkawang Timur Menurut Jenis Kelamin <i>Number of Civil Servant in Singkawang Timur District by Type of Sex 2017.....</i>	32
3.	Penduduk & Angkatan Kerja/Population & Employment	
3.1.1	Penduduk Kecamatan Singkawang Timur Menurut Jenis Kelamin <i>Population of Singkawang Timur District by Type of Sex</i> Luas Desa, Penduduk, dan Kepadatan Penduduk Kecamatan	

	Singkawang Timur	
	<i>Total Area, Population, and Population Density in Singkawang Timur District, 2017</i>	38
3.1.2	Penduduk Kecamatan Singkawang Timur Menurut Jenis Kelamin dan Sex Ratio	
	<i>Population of Singkawang Timur District by Type of Sex and Sex Ratio, 2017</i>	39
3.1.3	Kepadatan Penduduk Per Rumah Tangga Di Kecamatan Singkawang Timur	
	<i>The Population Density per Household in Singkawang Timur District</i>	40
3.1.4	Penduduk Kecamatan Singkawang Timur Menurut Golongan Umur dan Jenis Kelamin	
	<i>Population of Singkawang Timur District by Age Group and Type of Sex, 2017</i>	41
3.1.5	Jumlah Kelahiran, Kematian, Datang Dan Keluar Penduduk Di Kecamatan Singkawang Timur	
	<i>Number of Births, Deaths, Ricent In and Out Migration Population in Singkawang Timur District, 2017</i>	42
3.2.1	Penduduk Berumur 10 Tahun Keatas Menurut Golongan Umur Dan Jenis Kelamin	
	<i>Population 10 Years of Age and Over by Age Group and Type of Sex.</i>	51
4.	Sosial / Social	
4.1.1	Banyaknya Sekolah Menurut Tingkat Pendidikan Dan Status Di Kecamatan Singkawang Timur Tahun 2017/2018	
	<i>The Numbers of School Based Education Level and Status in Singkawang Timur District in 2017/2018</i>	51
4.1.2	Banyaknya Sekolah Taman Kanak-Kanak (TK), Guru dan Murid	
	<i>Number of Kindergarten Schools, Pupils and Teachers, 2017</i>	52
4.1.3	Banyaknya Sekolah Dasar (SD), Guru dan Murid	
	<i>Number of Elementary Schools, Pupils and Teachers, 2017</i>	53

4.1.4	Banyaknya Sekolah Menengah Pertama (SMP), Guru dan Murid <i>Number of Junior High Schools, Pupils and Teachers, 2017</i>	54
4.1.5	Banyaknya Sekolah Menengah Atas (SMA), Guru dan Murid <i>Number of Senior High Schools, Pupils and Teachers, 2017</i>	55
4.1.6	Jumlah Rombongan Belajar Menurut Tingkat Pendidikan <i>Number of Students Group by Educational Attainment.....</i>	56
4.1.7	Jumlah Kelas Menurut Tingkat Pendidikan <i>Number of Class Room by Educational Attainment.....</i>	57
4.2.1	Banyaknya Fasilitas Kesehatan Di Kecamatan Singkawang Timur <i>Number of Health Facility In Singkawang Timur District, 2017.....</i>	58
4.2.2	Banyaknya Tenaga Kesehatan Di Kecamatan Singkawang Timur <i>Number of Paramedic in Singkawang Timur District, 2017.....</i>	61
4.2.3	Realisasi Kegiatan Imunisasi Menurut Jenisnya Di Puskesmas Singkawang Timur <i>Realization of Immunization Activity by Kind of Activitties Singkawang Timur Public Health Center.....</i>	62
4.2.4	Banyaknya Sarana Kesehatan Menurut Kelurahan di Kecamatan Singkawang Timur <i>Number of Health Facility by Village in Singkawang Timur District, 2017.....</i>	63
4.2.5	Jumlah Pasangan Usia Subur (PUS) dan KB Aktif di Kecamatan Singkawang Timur <i>Total Couples of Childbearing Age and Active FP in Singkawang Timur District, 2015 – 2017.....</i>	64
4.2.6	Realisasi Peserta KB Menurut Jenis Kontrasepsi <i>Realization of Current FP Acceptor by Contraceptive.....</i>	65
4.2.7	Banyaknya Keluarga Sejahtera Menurut Katagori Di Kecamatan Singkawang Timur <i>Number of Prosperous Family According to Category In Singkawang</i>	

	<i>Timur District, 2015 – 2017.....</i>	66
4.2.8	Jumlah Sarana Pelayanan Kb Nasional di Kecamatan Singkawang Timur <i>Number of National FP Service Facility in Singkawang Timur District 2014 – 2017.....</i>	67
4.3.1	Banyaknya Tindak Kejahatan Terhadap Jiwa/Badan Yang Terjadi Di Wilayah Polsek Singkawang Timur Tahun 2017 <i>The Number of Crime Toward Human’s Soul/Body Which Happened in Singkawang Timur District Area in 2017.....</i>	68
4.3.2	Banyaknya Tindak Kejahatan Terhadap Harta Benda Yang Terjadi Di Wilayah Polsek Singkawang Timur <i>The Number of Crime to Village Property Which Happened in Singkawang Timur District Area, 2017.....</i>	70
4.4.1	Banyaknya Rumah Ibadah Menurut Jenis Agama <i>Number of Praying Physical Structure by Kind of Structure, 2017....</i>	72
4.4.2	Banyaknya Nikah, Talak, Cerai & Rujuk Di Kecamatan Singkawang Timur <i>Number of Mariage, Separate, Divorce, and Reconciliation In Singkawang Timur District, 2017.....</i>	73
4.4.3	Banyaknya Tanah Wakaf Menurut Jenisnya Di Kecamatan Singkawang Timur <i>Number of Waqf Land by Type in Singkawang Timur District, 2 0 1 7</i>	74
4.4.4	Banyaknya Hewan Qurban Menurut Jenisnya Di Kecamatan Singkawang Timur <i>Number of Qurban Animals by Kind In Singkawang Timur District.....</i>	75
4.5.1	Sumber Air Minum Yang Utama Digunakan Rumah Tangga Di Kecamatan Singkawang Timur <i>Main Source Of Drinking Water Used in Most of Household In Singkawang Timur District.....</i>	76
4.5.2	Tempat Buang Air Besar Sebagian Besar Rumah Tangga Di Kecamatan Singkawang Timur <i>Sanitation Place for Most of Household in Singkawang Timur</i>	

	<i>District.....</i>	77
4.5.3	Penggunaan Bahan Bakar Memasak Sebagian Besar Rumah tangga Di Kecamatan Singkawang Timur <i>Cooking Fuel Usage for Most of Households in Singkawang Timur District.....</i>	78
5.	Pertanian / Agriculture	
5.1.1	Luas Panen, Rata-Rata Produksi dan Produksi Tanaman Padi dan Palawija di Kecamatan Singkawang Timur <i>Harvested Area, Yield Rate and Production of Paddy and Secondary Crops in Singkawang Timur District, 2014-2015</i>	83
5.1.2	Luas Panen, Rata-Rata Produksi Dan Produksi Sayur-Sayuran <i>Harvested Area, Yield Rate and Production of Vegetables.....</i>	84
5.1.3	Produksi Buah-Buahan Di Kecamatan Singkawang Timur <i>Production of Fruits in Singkawang Timur District.....</i>	85
5.2.1	Luas Area Tanaman Perkebunan Menurut Jenisnya <i>Planted Area of Estates by Type Of Crops, 2017.....</i>	86
5.2.2	Perkembangan Luas Tanaman Perkebunan Menurut Jenisnya <i>Trend of Planted Area of Estates by Type of Crops.....</i>	87
5.2.3	Perkembangan Produksi Tanaman Perkebunan Menurut Jenisnya <i>Trend of Production of Estates by Type of Crops.....</i>	88
5.3.1	Perkembangan Populasi Ternak Menurut Jenis Ternak Di Kecamatan Singkawang Timur <i>Trend of Livestock Population by Kind of Livestock in Singkawang Timur District 2012-2017 (Ekor/Head).....</i>	89
5.3.2	Perkembangan Banyaknya Pematangan Ternak/Unggas Menurut Jenis Ternak/Unggas <i>Trend of Livestock/Poultry Slaughtered by Kind of Livestock/Poultry 2014 – 2017 (Ekor/Head).....</i>	90

5.4.1	Jumlah Kelompok Pembudidayaan Ikan Di Kecamatan Singkawang Timur <i>Total of Fish Cultivation Group In Singkawang Timur District 2013 – 2015</i>	91
5.4.2	Produksi Dan Nilai Produksi Perikanan Di Kecamatan Singkawang Timur <i>Number of Fishery Production and Value In Singkawang Timur District</i>	92
6.	Industri Dan Energi / <i>Industry And Energi</i>	
6.1	Banyaknya Perusahaan Industri Di Kecamatan Singkawang Timur <i>Number of Industry Manufacturing in Singkawang Timur District 2017</i>	97
6.2	Nama-Nama Perusahaan Industri Sedang dan Kecil Serta Tenaga Kerja Di Kecamatan Singkawang Timur, 2017 <i>Number of Small and Medium Manufacturing Industries and Workforce in Singkawang Timur District 2015-2017</i>	102
7.	Perdagangan / <i>Trade</i>	
7.1	Banyaknya Penerbitan Surat Izin Usaha Perdagangan (Siup) Baru Di Kecamatan Singkawang Timur <i>Number of New Bussines Lisence Issued Published in Singkawang Timur District</i>	108
7.2	Banyaknya Penerbitan Surat Izin Usaha Perdagangan (Baru, Her Reg Dan Perubahan) Di Kecamatan Singkawang Timur <i>Number of Bussines Lisence Issued Published in Singkawang Timur District</i>	109
7.3	Banyaknya Penerbitan Surat Izin Usaha Perdagangan (Siup) Her Reg Di Kecamatan Singkawang Timur <i>Number of HER Reg Bussines Lisence Issued Published in Singkawang Timur</i>	110
7.4	Banyaknya Penerbitan Surat Izin Usaha Perdagangan (Siup) Perubahan Di Kecamatan Singkawang Timur <i>Number of Transformation Bussines Lisence Issued Published in</i>	

	<i>Singkawang Timur District.....</i>	111
7.5	Penyebaran Tanda Daftar Perusahaan (TDP) Di Kecamatan Singkawang Timur <i>Distribution of Bussines Lisence Number in Singkawang Timur District.....</i>	112
7.6	Banyaknya Usaha Perdagangan Menurut Jenisnya Di Kecamatan Singkawang Timur <i>Number of Trading Business by Type in Singkawang Timur District...</i>	113
8.	<i>Transportasi & Komunikasi/Transportation & Communication</i>	
8.1	Kondisi Sebagian Besar Permukaan Jalan Di Kecamatan Singkawang Timur <i>Condition of Most of The Road Surface in Singkawang Timur District.....</i>	126
8.2	Fasilitas Angkutan Umum Yang Dapat Digunakan Penduduk Di Kecamatan Singkawang Timur <i>Publict Transport Facilities that Resident Can Use in Singkawang Timur District.....</i>	127
8.3	Banyaknya Sarana/Prasarana Wisata Dan Hiburan Di Kecamatan Singkawang Timur <i>Number of Entertainment & Tourism Facility/Infrastructure in Singkawang Timur District in 2015.....</i>	128
8.4	Banyaknya Sarana/Prasarana Komunikasi Di Kecamatan Singkawang Timur <i>Number of Infrastructure of Communication in Singkawang Timur District</i>	129
8.5	Banyaknya Pengiriman Pos Menurut Jenisnya Di Kecamatan Singkawang Timur <i>Number of Sending Post by Kind of Mail in Singkawang Timur District.....</i>	130
8.6	Banyaknya Penerimaan Pos Menurut Jenisnya Di Kecamatan Singkawang Timur <i>Number of Receiving Post by Kind of Mail in Singkawang Timur District.....</i>	131

8.7	Banyaknya Pengiriman Paket Pos Dan Wesel Pos Di Kecamatan Singkawang Timur <i>Number of Receiving Post Packet and Money Orderl in Singkawang Timur District.....</i>	132
8.8	Besarnya Nilai Bea Paket Pos Wesel Pos Dan Hasil Penjualan Benda Pos Serta Materai Menurut Kecamatan Di Kecamatan Singkawang Timur <i>Number of Post Packet value Money Orders and the Sale of Postal Stationary and Stamps By District in Singkawang Timur District.....</i>	133
9.	Keuangan / Finance	
9.1	Banyaknya Badan Usaha Lembaga Keuangan Di Kecamatan Singkawang Timur <i>Number of Financial Institution Agencies In Singkawang Timur District, 2 0 1 7.....</i>	139
9.2	Banyaknya Surat Pemberitahuan Pajak Terutang (Sppt) Dan Nilainya Di Kecamatan Singkawang Timur <i>The Amount of Tax Payable Notice and It's Value in Singkawang Timur District, 2 0 1 6 – 2 0 1 7.....</i>	140
10.	Perbandingan Regional / Regional Comparison	
10.1	Penduduk Laki-Laki Menurut Kecamatan <i>Male Population by District, 2000, 2010, 2014, 2015, 2017</i>	145
10.2	Penduduk Perempuan Menurut Kecamatan <i>Female Population by District, 2000, 2010, 2014, 2015, 2017</i>	146
10.3	Penduduk Laki-Laki Dan Perempuan Menurut Kecamatan <i>Male and Female Population by District 2000, 2010, 2014, 2015, 2017</i>	147
10.4	Kepadatan Penduduk Menurut Kecamatan <i>Density of Population by District, 2017</i>	148
10.5	Luas Panen Padi Sawah dan Padi Ladang Menurut Kecamatan Se-Kota Singkawang <i>Harvested Area of Paddy Plant (Wetland and Dryland) by District in Singkawang Municipality, 2012-2015 (Ha)</i>	149
10.6	Produksi Padi Sawah dan Padi Ladang Menurut Kecamatan Se-	

	Kota Singkawang	
	<i>Production of Paddy Plant (Wetland and Dryland) by District in Singkawang Municipality, 2012-2015 (Ton)</i>	150
10.7	Luas Tanaman Dan Produksi Perkebunan Menurut Jenisnya <i>Planted Areas and Production of Estates by Type of Crops 2017.....</i>	151
10.8	Populasi Ternak Menurut Jenis Ternak Di Kota Singkawang <i>Livestock Population by Kind of Livestock in Singkawang Municipality 2017 (Ekor / Head).....</i>	156
10.9	Populasi Ternak Unggas Menurut Jenis Unggas Di Kota Singkawang <i>Poultry Population by Kind of Poultry in Singkawang Municipality 2017 (Ekor / Head).....</i>	157
10.10	Banyaknya Pematangan Ternak Menurut Jenis Ternak <i>Number of Livestock Slaughtered by Kind of Livestock 2017 (Ekor/Head).....</i>	158
10.11	Banyaknya Pematangan Unggas Menurut Jenis Unggas <i>Number of Poultry Slaughtered by Kind of Poultry 2017 (Ekor/Head).....</i>	159
10.12	Jumlah Rumah Tangga Perikanan Menurut Subsektor Perikanan Di Kota Singkawang <i>Number of Fishing Households by Fishery Subsector in Singkawang Municipality, 2017.....</i>	160
10.13	Produksi Perikanan Laut, Perairan Umum Dan Budidaya Di Kota Singkawang <i>Number of Marine Fishery, Inland Water and Inland Cultivation Production In Singkawang Municipality, 2017 (Ton/Tons).....</i>	161
10.14	Nilai Produksi Perikanan Laut, Perairan Umum Dan Budidaya Di Kota Singkawang <i>Number of Marine Fishery, Inland Water and Inland Cultivation Value Production In Singkawang Municipality, 2017</i>	

	(Ribuan Rupiah/ <i>Thousand Rupiahs</i>).....	162
10.15	Banyaknya Industri Besar/Sedang Menurut Di Kota Singkawang <i>Number of Large/Medium Industries In Singkawang Municipality, 2017</i>	163
10.16	Banyaknya Industri Kecil Menengah Menurut Jenis Industri Di Kota Singkawang <i>Number of Small Industries by Kind of Industries In Singkawang Municipality, 2017</i>	164
10.17	Banyaknya Perusahaan Perdagangan Yang Memiliki Surat Izin Usaha Perdagangan (Baru,Her Reg Dan Perubahan) Di Kota Singkawang <i>Number of Bussines Lisence Issued in Singkawang Municipality, 2017</i>	167
10.18	Banyaknya Pengiriman Pos Menurut Jenisnya Di Kota Singkawang <i>Number of Sending Post by Kind of Mail in Singkawang Municipality, 2017</i>	168
10.19	Banyaknya Penerimaan Pos Menurut Jenisnya Di Kota Singkawang <i>Number of Receiving Post by Kind of Mai in Singkawang Municipality, 2017</i>	169
10.20	Besarnya Nilai Bea Paket Pos Wesel Pos Dan Hasil Penjualan Benda Pos Serta Materai Di Kota Singkawang <i>Number of Post Packet value Money Orders and the Sale of Postal Stationary and Stamps in Singkawang Municipality, 2017 (Rupiah/Rupiahs)</i>	170

DAFTAR GAMBAR

List of Picture

Nomor <i>Number</i>	Judul <i>Caption</i>	Halaman <i>Page</i>
Gambar 1	Persentase Luas Wilayah Kecamatan Singkawang Timur <i>Percentage Total Area of Singkawang Timur</i>	5
Gambar 2	Banyaknya Pegawai Negeri Sipil Di Kecamatan Singkawang Timur Menurut Golongan <i>Number of Civil Servant in Singkawang Timur District Classification, 2017</i>	16
Gambar 3.1	Penduduk Kecamatan Singkawang Timur <i>Population of Singkawang Timur District, 2017</i>	36
Gambar 3.2	Piramida Penduduk Kecamatan Singkawang Timur <i>Population Pyramide of Singkawang Timur District</i>	37
Gambar 4	Jumlah Murid Menurut Tingkat Pendidikan di Kecamatan Singkawang Timur <i>The Number of Student by Level of Education in Singkawang Timur District, 2017.....</i>	50
Gambar 5	Persentase Luas Areal Tanaman di Kecamatan Singkawang Timur <i>Percentage of Total Plantation Area in Singkawang Timur District.....</i>	82
Gambar 6	Banyaknya Perusahaan Industri di Kecamatan Singkawang Timur <i>Number of Industry Manufacturing in Singkawang Timur District, 2017</i>	96
Gambar 7	Banyaknya Perdagangan di Kecamatan Singkawang Timur <i>Number of Trading Business in Singkawang Timur District...</i>	109
Gambar 8	Banyaknya Sarana Prasarana Wisata dan Hiburan <i>Number of Entertainment and Tourism Infrastructure.....</i>	125

Gambar 9.	Persentase Banyaknya Badan Usaha Lembaga Keuangan Di Kecamatan Singkawang Timur Tahun 2015 <i>Percentage Of Financial Business Agency In Singkawang Timur District 2015.....</i>	138
Gambar 10.	Penduduk Menurut Kecamatan <i>Population by District, 2017</i>	144

<https://singkawangkota.bps.go.id>

PENJELASAN UMUM/EXPLANATORY NOTES

Tanda-tanda, satuan-satuan dan lain-lainnya yang digunakan dalam publikasi ini, adalah sebagai berikut :

Symbol, measurement unit and acronyms which are used in publication, are as follow :

1. TANDA-TANDA/SYMBOLS

Data tidak tersedia/ <i>Data not available</i>	:	...
Tidak ada atau nol/ <i>Null or zero</i>	:	-
Data dapat diabaikan/ <i>Data negligible</i>	:	0
Tanda decimal/ <i>Decimal point</i>	:	,
Data tidak dapat ditampilkan/ <i>Not applicable</i>	:	NA
Angka Sementara/ <i>Preliminary figures</i>	:	*)
Angka sangat sementara/ <i>Very Preliminary figures</i>	:	**)
Angka sangat-sangat sementara/ <i>Very-very Preliminary figures</i>	:	***)
Angka diperbaiki/ <i>Revised figures</i>	:	r)
Angka perkiraan/ <i>Estimated figures</i>	:	e)
Rupiah/ <i>Rupiahs</i>	:	Rp
Dollar/ <i>Dollar</i>	:	\$

2. SATUAN/UNITS

Barrel/Barrel	:	158,99 liter/liters = 1/6,2898 m ³
Bata (garam)/Briquette (for salt)	:	500 gram
Hektar (ha)/Hectare (ha)	:	10.000 m ²
Helai (untuk kain batik)/ Sheet (for batik)	:	1-2 m
Kilogram (kg)/Kilogram (kg)	:	1000 gram = 10 ons
Kilometer (km)/Kilometres (km)	:	1000 meter/metres (m)
Kuintal (ku)/Quintal (ku)	:	100 kg
KWh	:	1.000 Watt hour
MWh	:	1.000 KWh
Liter (untuk beras)/Litre (for rice)	:	0,80 kg
Long ton (lgt)/Long ton (lgt)	:	1016,50 kg
Lusin/Dozen	:	12 buah
Metricubic feet (mcf)/Metricubic feet (mcf)	:	0,283 m ³
Metric ton (m. ton)/Metric ton (m. ton)	:	1000 kg=0,98421long ton
Ons/Ounce	:	100 gram
Pound/Pound	:	0,454 kg
Zak (untuk semen)/Zak (for cement)	:	40 kg atau 50 kg

Satuan lain: buah, bungkus, butir, kaleng, pulsa, ton kilometer (ton-km), jam, menit, persen (%)

Another Units: piece, wrap, grains, cans, pulse, ton kilometers (ton-km), hours, minutes, percent (%)

Perbedaan angka di belakang koma disebabkan oleh pembulatan angka.

The difference in decimal numbers is caused by rounding.

3. SINGKATAN/ABBREVIATION

APBD	: Anggaran Pendapatan dan Belanja Daerah	<i>Local Government Budget</i>
APBN	: Anggaran Pendapatan dan Belanja Daerah	<i>Central Government Budget</i>
ASFR	: Angka Kelahiran Menurut Umur	<i>Age Specific Fertility Rate</i>
APS	: Angka Perkawinan Spesifik	<i>Age Specific Rate</i>
BKPM	: Badan Koordinasi Penanaman Modal	<i>Investment Coordinating Board</i>
BKKBN	: Badan Koordinasi keluarga Berencana Nasional	<i>National Family Planning Coordinating Board</i>
BMG	: Badan Metereologi dan Geofisika	<i>Metereological and Geophysical Agency</i>
CBR	: Angka Kelahiran Kasar	<i>Crude Birth Rate</i>
CIF	: <i>Cost Insurance and Freight</i>	
DAU	: Dana Alokasi Umum	<i>General Allocation Fund</i>
DPR	: Dewan Perwakilan Rakyat	<i>House of Representative</i>
GEM	: Ukuran Pemberdayaan Gender	<i>Gender Empowerment Measure</i>
GKG	: Gabah Kering Giling	<i>Dry Unhusked Rice</i>
GKP	: Gabah Kering Panen	<i>Dried Harvested Grain</i>
HIV	: <i>Human Immunodeficiency Virus</i>	
HPH	: Hak Pengusahaan Hutan	<i>Forest Consession Right</i>
HPP	: Harga Pembelian Pemerintah	<i>Government Purchasing Price</i>
IHK	: Indeks Harga Konsumen	<i>Consumer Price Index</i>
IMR	: Angka Kematian Bayi	<i>Infant Mortality Rate</i>
KB	: Keluarga Berencana	<i>Family Planning</i>
KBLI	: Klasifikasi Baku Usaha Indonesia	<i>Indonesia Standard Industrial Classification (ISIC)</i>

EXPLANATORY NOTES

KC	: Kantor Cabang	<i>Branch Office</i>
KCP	: Kantor Cabang Pembantu	<i>Sub Branch Office</i>
KPKN	: Kantor Perbendaharaan dan Kas Negara	<i>Government Treasury Offices and Commercial Bank</i>
KUA	: Kantor Urusan Agama	<i>The Religious Affairs Office</i>
KUD	: Koperasi Unit Desa	<i>Village Cooperative</i>
KWh	: <i>Kilowatt Hour</i>	
MI	: Madrasah Ibtidaiyah	<i>Islamic Primary Schools</i>
MTs	: Madrasah Tsanawiyah	<i>Islamic Junior High School</i>
MA	: Madrasah Aliyah	<i>Islamic Senior High School</i>
MMR	: Rasio Kematian Ibu	<i>Mother Mortality Rate</i>
PDAM	: Perusahaan Daerah Air Minum	<i>Water Supply Local Company</i>
PDRB	: Produk Domestik Regional Bruto	<i>Gross Regional Domestic Product (GRDP)</i>
PLN	: Perusahaan Listrik Negara	<i>State Electricity Corporation</i>
PMA	: Penanaman Modal Asing	<i>Foreign Investment</i>
PMDN	: Penanaman Modal Dalam Negeri	<i>Domestic Investment</i>
PNS	: Pegawai Negeri Sipil	<i>Civil Servant</i>
Podes	: Potensi Desa	<i>Village Potential Census</i>
Polri	: Kepolisian Republik Indonesia	<i>Indonesian National Police</i>
Puskesmas	: Pusat Kesehatan Masyarakat	<i>Public Health Centre</i>
RPH	: Rumah Potong Hewan	<i>Slaughtering House</i>
Sakernas	: Survei Angkatan Kerja Nasional	<i>National Labor Force Survey</i>
SP	: Sensus Penduduk	<i>Population Census</i>
Susenas	: Survei Sosial Ekonomi	<i>National Socio Economic</i>

	Nasional	<i>Survey</i>
Supas	: Survei Penduduk Antarsensus	<i>Intercensal Population Survey</i>
TKI	: Tenaga Kerja Indonesia	<i>Indonesian Overseas Workers</i>
TNI	: Tentara Nasional Indonesia	<i>Indonesian National Defense Force</i>
TPAK	: Tingkat Partisipasi Angkatan Kerja	<i>Labor Force Participation Rate (LFPR)</i>
TPT	: Tingkat Pengangguran Terbuka	<i>Unemployment Rate (UR)</i>

<https://singkawangkota.bps.go.id>

GEOGRAFI

KEC. SINGKAWANG TIMUR

**LUAS SINGKAWANG
TIMUR: 16.626 HA
ATAU 33% DARI
LUAS TOTAL KOTA
SINGKAWANG**



KELURAHAN DI SINGKAWANG TIMUR:

- **KEL. PAJINTAN**
- **KEL. SANGGAU KULOR**
- **KEL. NYARUMKOP**
- **KEL. BAGAK SAHWA**
- **KEL. MAYASOPA**

1.1. Wilayah

Kecamatan Singkawang Timur terletak diantara $00^{\circ}45'17''-01^{\circ}01'21,51''$ Lintang Utara dan $108^{\circ}59'45,1''-109^{\circ}10'19''$ Bujur Timur dengan luas wilayah 166,26 Km². Kecamatan Singkawang Timur merupakan yang terbesar kedua luas wilayahnya setelah Singkawang Selatan. Batas-batas wilayah selengkapnya untuk Kecamatan Singkawang Timur adalah sebagai berikut:

- ✓ Utara : Kab. Sambas
- ✓ Selatan : Kab. Bengkayang
- ✓ Barat : Kec. Singkawang Utara, Kec. Singkawang Tengah, dan Kec. Singkawang Selatan
- ✓ Timur : Kab. Bengkayang

1.2. Luas Wilayah

Kecamatan Singkawang Timur terdiri dari lima kelurahan dengan luas wilayah 166,26 km² atau sekitar 33 persen dari luas Kota Singkawang. Kelurahan terluas adalah Kelurahan Mayasopa (8.174 Ha atau 49%). Kelurahan dengan wilayah terkecil adalah Kelurahan Pajintan (1.583 Ha atau 10%) dari wilayah Kecamatan Singkawang Timur.

1.1. Area Located.

Singkawang Timur district is located between $00^{\circ}45'17''-01^{\circ}01'21,51''$ North Latitude and $108^{\circ}59'45,1''-109^{\circ}10'19''$ Timur Longitude with area of 166.26 km². Singkawang Timur District is the second largest area after Singkawang Selatan. The complete borders for Singkawang Timur are as follows:

- ✓ North : Sambas Regency
- ✓ South : Bengkayang Regency
- ✓ West : Singkawang Utara, Singkawang Tengah, and Singkawang Selatan
- ✓ East : Bengkayang Regency

1.2. Total Area.

Singkawang Timur district consists of five villages with an area of 166.26 km² or about 33 percent of the area of Singkawang City. The widest urban village is Mayasopa (8,174 Ha or 49%). The ward with the smallest area is Pajintan Urban Village (1,583 Ha or 10%) from Singkawang Timur District.

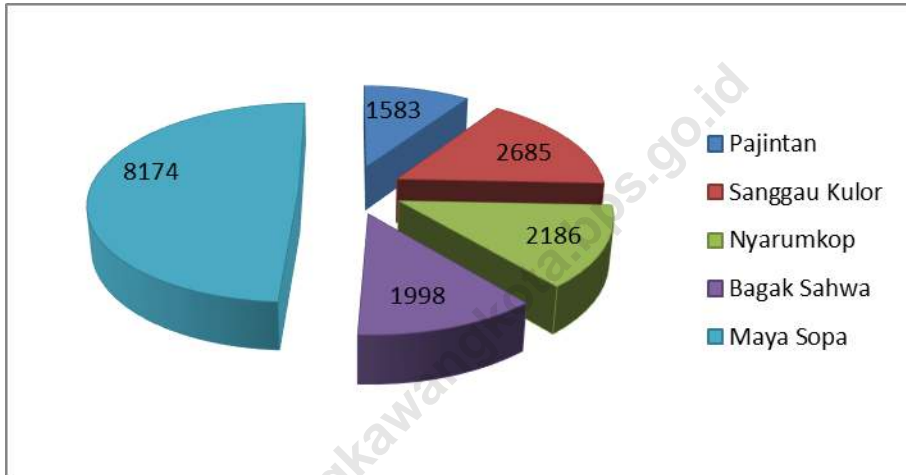
1.3. Penggunaan Lahan

Sebagian besar lahan di Kecamatan Singkawang Timur merupakan lahan bukan sawah yang diusahakan yaitu seluas 8.766 ha. Adapun untuk lahan sawah seluas 930 ha dan lahan bukan pertanian seluas 7.089 ha.

1.3. Land Utilization

Most of the land in Singkawang Timur District is cultivated nonricefield which is 8,766 ha of total area. As for the land area is 930 Ha and non-agricultural land area is 7.089 ha

Gambar/Figure 1.
Persentase Luas Wilayah Kecamatan Singkawang Timur
Percentage Total Area in Singkawang Timur District



TABEL/Table : 1.1.1
BATAS ADMINISTRASI KELURAHAN DI KECAMATAN SINGKAWANG TIMUR
Administration Borders of Villages in Singkawang Timur District

No.	Arah Mata Angin	Berbatasan dengan
(1)	(2)	(3)
1	Utara/ <i>North</i>	Kab. Sambas/ <i>Sambas Regency</i>
2	Selatan/ <i>South</i>	Kab. Bengkayang/ <i>Bengkayang Regency</i>
3	Barat/ <i>West</i>	Kec. Singkawang Utara/ <i>Singkawang Utara District</i> , Kec. Singkawang Tengah/ <i>Singkawang Tengah District</i>
4	Timur/ <i>East</i>	Kab. Bengkayang/ <i>Bengkayang Regency</i>

Sumber/*Source* : Kantor Camat Singkawang Timur

TABEL/Table: 1.1.2
LETAK GEOGRAFI KECAMATAN SINGKAWANG TIMUR
MENURUT LINTANG DAN BUJUR
Position of Singkawang Timur Districts by Latitude and Longitude

Uraian/Description	Posisi/Derajat (Position/Degree)
(1)	(2)
Lintang/Latitude (Drj Mnt Ltg) 1)	00045'17"-01001'21,51"
Bujur/Longitude (Drj Mnt Ltg) 1)	108059'45,1"-109010'19"

Sumber/Source : Kantor Camat Singkawang Timur

TABEL/Table : 1.1.3
LUAS WILAYAH KELURAHAN DI KECAMATAN SINGKAWANG TIMUR
Total Area of Villages in Singkawang Timur District

No.	Kelurahan <i>Village</i>	Luas <i>Area</i> (Km2)	Persentase terhadap luas Kecamatan <i>Percentage to total area of Regency</i> (%)
(1)	(2)	(3)	(4)
1.	Pajintan	15,83	1.583
2.	Sanggau Kulor	26,85	2.685
3.	Nyarungkop	21,86	2.186
4.	Bagak Sahwa	19,98	1.998
6.	Mayasopa	81,74	8.174
Kec. Singkawang Timur		166,26	16.626

Sumber/*Source* : Kantor Camat Singkawang Timur

TABEL/Table : 1.1.4
JARAK KANTOR KELURAHAN KE KANTOR CAMAT
Distance Between Villages to District Office
(Kilometer/Kilometers)

No.	Kelurahan <i>Village</i>	Kantor Camat <i>District Chief's Office</i>
(1)	(2)	(3)
1.	Pajintan	2
2.	Sanggau Kulor	3
3.	Nyarungkop	1
4.	Bagak Sahwa	5
5.	Mayasopa	8

Sumber/*Source* : Kantor Camat Singkawang Timur

TABEL/Table : 1.1.5
LETAK WILAYAH KELURAHAN DI KECAMATAN SINGKAWANG TIMUR
Area Position of Singkawang Timur District

No.	Kelurahan <i>Village</i>	Pantai <i>Beach Village</i>	Bukan Pantai <i>Non Beach Village</i>
(1)	(2)	(3)	(4)
1.	Pajintan	-	V
2.	Sanggau Kulor	-	V
3.	Nyarungkop	-	V
4.	Bagak Sahwa	-	V
5.	Mayasopa	-	V

Sumber/*Source* : Kantor Camat Singkawang Timur

TABEL/Table : 1.2.1
PENGUNAAN TANAH DI KECAMATAN SINGKAWANG TIMUR
Land Utilization in Singkawang Timur District
2013 - 2017
(Ha)

Penggunaan Tanah <i>Land Utilization</i>	2013	2014	2015	2016	2017
(1)	(2)	(3)	(4)	(5)	(6)
I. Lahan Sawah	902	812	771	688	621
1. Sawah Irigasi	724	724	704	688	621
2. Sawah Tadah Hujan	178	88	67	-	-
3. Sawah Pasang Surut	-	-	-	-	-
4. Sawah Rawa Lebak	-	-	-	-	-
II. Lahan Bukan Sawah	14.675	14.760	14.794	14.877	14.944
1. Tegall/Kebun	677	677	677	677	677
2. Ladang/Huma	8	5	5	5	5
3. Perkebunan	5.090	5.093	5.093	5.176	5.176
4. Hutan Rakyat	652	654	654	654	654
5. Padang Pengembalaan/Rumput	2	-	-	-	-
5. Hutan Negara	6.028	6.028	6.028	6.028	6.028
6. Lahan Bukan Sawah	1.647	1.732	1.766	1.766	1.833
7. Lainnya	571	571	571	571	571
III. Lahan Bukan Pertanian	1.049	1.054	1.061	1.061	1.061
Jumlah/Total	16.626	16.626	16.626	16.626	16.626

Sumber/Source : Laporan statistik pertanian tanaman pangan, penggunaan lahan/
Statistic Report of Food Crops, Land Utilization

TABEL/Table : 1.2.2

TINGGI WILAYAH DI ATAS PERMUKAAN LAUT (DPL) MENURUT KELURAHAN DI
KECAMATAN SINGKAWANG TIMUR*Height Above Mean Sea Level (AMSL) by Villages in Singkawang Timur District*

No.	Kelurahan Village	Tinggi/Height (meter/meters)
(1)	(2)	(3)
1.	Pajintan	> 500 meter
2.	Sanggau Kulor	500 – 700 meter
3.	Nyarungkop	> 500 meter
4.	Bagak Sahwa	> 500 meter
5.	Mayasopa	> 500 meter

Sumber/Source : Kantor Camat Singkawang Timur

PEMERINTAHAN

KEC. SINGKAWANG TIMUR

PLT. CAMAT YANG MENJABAT:
PHILIPUS, SH, MSi



**PEMERINTAHAN
BERDIRI
SEJAK 1982 -
SEKARANG**



**TERDAPAT 62 RUKUN TETANGGA
DI KEC. SINGKAWANG TIMUR**

- 20 RT  PAJINTAN
- 11 RT  SANGGAU
KULOR
- 13 RT  BAGAK SAHWA
- 6 RT  MAYASOPA
- 12 RT  NYARUMKOP



20 RW

2.1. Kepala Daerah

Kecamatan Singkawang Timur pernah 12 kali berganti kepemimpinan. Terakhir mulai tahun 2018 Camat Singkawang Timur adalah Philipus, SH, M.Si. Adapun jabatan Sekretaris Camat dipegang oleh L. Perangkat Kecamatan yang ada di Singkawang Timur ada lima Seksi yaitu Seksi Pemerintahan, Seksi Kesejahteraan Sosial, Seksi Ekonomi dan Pembangunan, Seksi Trantib dan Seksi Pemberdayaan Masyarakat.

2.2 Satuan Lingkungan Setempat (SLS)

Seperti Kecamatan lain di Kota Singkawang, Kecamatan Singkawang Timur mempunyai Satuan Lingkungan Setempat (SLS) terdiri dari Rukun Warga (RW) dan Rukun Tetangga (RT). Jumlah RW di Kecamatan Singkawang Timur adalah 20, sedangkan RT berjumlah 62. Jumlah Rumah Tangga di Kecamatan Singkawang Timur pada tahun 2017 sebanyak 5796 Rumah Tangga.

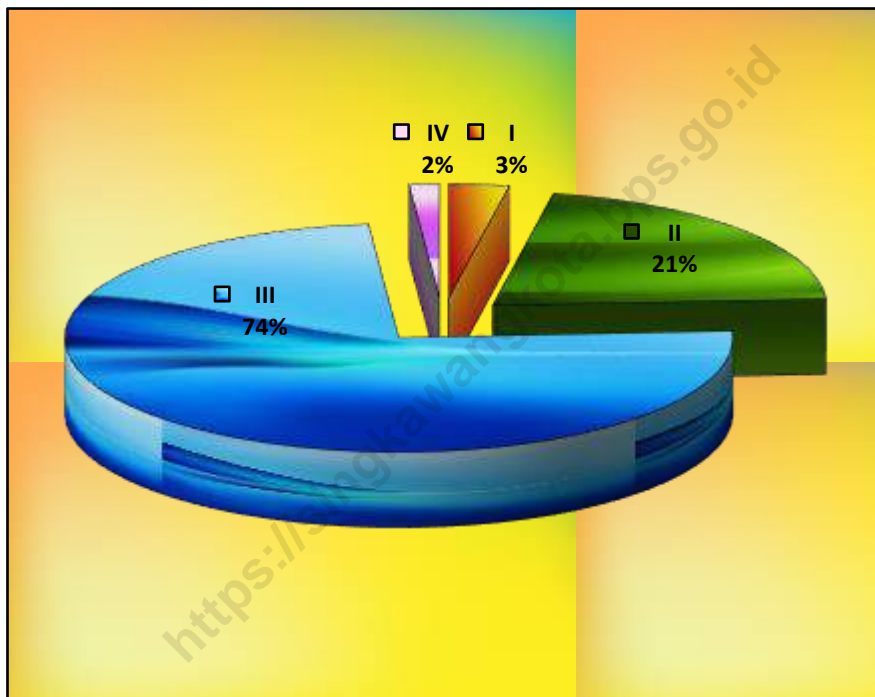
2.1 The Head of Administration

Singkawang Timur District had 11 times leadership changed. Recently, the Chief of Singkawang Timur District is H. ADLI SPd, MSi. The position of the Secretary of the Chief is held by other officers in Singkawang Timur, which there are five sections namely Government Section, Social Welfare Section, Economic and Development Section, Trident Section and Section of Community Empowerment.

2.2 Local Environmental Unit (SLS)

Like other districts in Singkawang Municipality, Singkawang Timur District has Local Environment Unit (SLS) consisting of Citizens Association (RW) and Neighborhood Association (RT). The number of RW in East Singkawang is 20, whereas RT is 62. The number of households in Singkawang Timur district in 2017 is 5,796.

Gambar/Figure 2.
BANYAKNYA PEGAWAI NEGERI SIPIL DI KECAMATAN SINGKAWANG TIMUR
MENURUT GOLONGAN
Number of Civil Servant in Singkawang Timur District by Classification, 2017



TABEL/Table : 2.1.1
NAMA-NAMA CAMAT YANG PERNAH/MASIH MENJABAT
DI KECAMATAN SINGKAWANG TIMUR
Names of Last and Current District Chief In Singkawang Timur District

Nama Name (1)	Lama Menjabat Period (2)
01. Drs. Jusni Jusri	1988-1990
02. Drs. Suparto Djunit	1990-1992
03. Drs. Uray Tajudin	1992-1998
04. Drs. Patrisius Leo	1998-1999
05. Drs. Raymondus Sailan	1999-2003
06. Libertus Ahie, SmHk	2003-2003
07. Asrukin Susilo, S.Sos	2003-2006
08. Drs. Oma Zulfithansyah, S.Sos	2001-2009
09. Lukas Suharyadi, S.Sos	2009-2010
10. Paulus Oktavianus Koni, S.Sos	2010-2015
11. H.Adli, SPd,Msi	2015-2018
12. Philipus, SH, M.Si	2018-sekarang

Sumber/Source : Kantor Camat Singkawang Timur

Keterangan : *) Pejabat Pelaksana Tugas

TABEL/Table: 2.1.2
NAMA-NAMA LURAH DI KECAMATAN SINGKAWANG TIMUR
Names of Village Leaders at Singkawang Timur District
2017

Kelurahan <i>Village</i>	Nama <i>Name</i>
(1)	(2)
01. Pajintan	Ambrosius
02. Sanggau Kulor	Hasanuddin, SH
03. Nyarumkop	Rizal Ardiansyah, S.STP
04. Bagak Sahwa	Marianus, SH
05. Mayasopa	Prayitno

Sumber/Source : Kantor Camat Singkawang Timur

TABEL/Table : 2.1.3
KLASIFIKASI DAN STATUS KELURAHAN DI KECAMATAN SINGKAWANG TIMUR
Classification and Status of Villages in Singkawang Timur District
2 0 1 7

Kelurahan <i>Village</i> (1)	Klasifikasi <i>Classification</i> (2)	Status <i>Status</i> (3)
01. Pajintan	Kelurahan	Pedesaan
02. Sanggau Kulor	Kelurahan	Pedesaan
03. Nyarumkop	Kelurahan	Pedesaan
04. Bagak Sahwa	Kelurahan	Pedesaan
05. Mayasopa	Kelurahan	Pedesaan

Sumber/*Source* : Kantor Camat Singkawang Timur

TABEL/Table : 2.1.4
KLASIFIKASI PERKEMBANGAN KELURAHAN DI KECAMATAN SINGKAWANG TIMUR
Classification of Village Development in Singkawang Timur District
2 0 1 7

Kelurahan <i>Village</i>	Swadaya <i>Self-help</i>	Swakarya <i>Self-develop</i>	Swasembada <i>Self-support</i>
(1)	(2)	(3)	(4)
01. Pajintan	-	-	v
02. Sanggau Kulor	-	v	-
03. Nyarumkop	-	-	V
04. Bagak Sahwa	v	-	-
05. Mayasopa	-	v	-
Total	1	2	2

Sumber/*Source* : Kantor Camat Singkawang Timur

TABEL/Table : 2.1.5
BANYAKNYA RUKUN WARGA, RUKUN TETANGGA, DAN RUMAH TANGGA
DI KECAMATAN SINGKAWANG TIMUR
Numbers of Citizen Association, Neighborhood Association, and Household
In Singkawang Timur District in 2017

Kelurahan <i>Village</i>	Rukun Warga <i>Citizen Association</i>	Rukun Tetangga <i>Neighborhood Association</i>	Rumah Tangga <i>Household</i>
(1)	(2)	(3)	(4)
01. Pajintan	6	20	1.507
02. Sanggau Kulor	3	11	548
03. Nyarumkop	4	13	720
04. Bagak Sahwa	2	6	476
05. Mayasopa	5	12	986
Total	20	62	5.796

Sumber/Source : Kantor Camat Singkawang Timur

TABEL/Table : 2.1.6
BANYAKNYA JAMKESMAS, JAMKESDA, DAN PENERIMA RASKIN
DI KECAMATAN SINGKAWANG TIMUR
Number of Jamkesmas, Jamkesda, and Raskin Recipients in Singkawang Timur District, 2 0 1 7

Kelurahan <i>Village</i>	Jamkesmas	Jamkesda	Raskin
(1)	(2)	(3)	(4)
01. Pajintan	376	145	704
02. Sanggau Kulor	307
03. Nyarumkop	2.285	130	615
04. Bagak Sahwa	76	36	438
05. Mayasopa	2.765	50	592
2 0 1 7	5.502	361	2.656
2 0 1 6	5.502	361	2.656

Sumber : Kantor Camat Singkawang Timur

TABEL/Table : 2.2.1.
JUMLAH PEMILIH DAN TEMPAT PEMUNGUTAN SUARA PEMILU LEGISLATIF
TAHUN 2014 DIRINCI MENURUT KELURAHAN KECAMATAN SINGKAWANG TIMUR
Number of Elector and Voting Place Legislative General Election 2014
by Villages in Singkawang Timur District

Kelurahan <i>Village</i>	Pemilih / <i>Electors</i>		Jumlah <i>Total</i>	TPS *) <i>Place of</i> <i>Voters</i>
	Laki-Laki <i>Male</i>	Perempuan <i>Female</i>		
(1)	(2)	(3)	(4)	(5)
1.Pajintan	2.667	2.674	5.341	14
2.Nyarungkop	1.340	1.191	2.531	10
3.Mayasopa	1.685	1.458	3.143	11
4.Bagak Sahwa	1.105	892	1.997	10
5.Sanggau Kulor	1.038	987	2.025	6
Jumlah/Total	7.835	7.202	15.037	51

Sumber/Source : Sekretariat KPUD Kota Singkawang

TABEL/Table : 2.2.2.
JUMLAH PEMILIH DAN TEMPAT PEMUNGUTAN SUARA PEMILU PRESIDEN
DAN WAKIL PRESIDEN 2014 DIRINCI MENURUT KELURAHAN
DI KECAMATAN SINGKAWANG TIMUR
Number of Elector and Voting Place President and Vice President 2014
by Villages in Singkawang Timur District

Kelurahan <i>Village</i>	Pemilih / <i>Electors</i>		Jumlah <i>Total</i>	TPS *) <i>Place of</i> <i>Voters</i>
	Laki-Laki <i>Male</i>	Perempuan <i>Female</i>		
(1)	(2)	(3)	(4)	(5)
1. Pajintan	2.687	2.689	5.376	13
2. Nyarungkop	1.284	1.168	2.452	9
3. Mayasopa	1.727	1.508	3.235	11
4. Bagak Sahwa	1.111	898	2.009	9
5. Sanggau Kulor	1.054	994	2.048	6
Jumlah/Total	7.863	7.257	15.120	48

Sumber/Source : Sekretariat KPUD Kota Singkawang

TABEL/Table : 2.2.3.
JUMLAH PEMILIH DAN TEMPAT PEMUNGUTAN SUARA
PEMILU GUBERNUR DAN WAKIL GUBERNUR KALIMANTAN BARAT TAHUN 2012
DIRINCI MENURUT KELURAHAN DI KECAMATAN SINGKAWANG TIMUR
Number of Elector and Voting Place Governor and Vice Governor of
Kalimantan Barat 2012 by Villages in Singkawang Timur District

Kelurahan <i>Village</i>	Pemilih / <i>Electors</i>		Jumlah <i>Total</i>	TPS *) <i>Place of</i> <i>Voters</i>
	Laki-Laki <i>Male</i>	Perempuan <i>Female</i>		
(1)	(2)	(3)	(4)	(5)
1. Pajintan	2.828	2.848	5.676	14
2. Nyarungkop	1.239	1.123	2.362	10
3. Mayasopa	1.652	1.443	3.095	11
4. Bagak Sahwa	760	757	1.517	8
5. Sanggau Kulor	1.101	1.055	2.156	6
Jumlah/Total	7.580	7.226	14.806	49

Sumber/Source : Sekretariat KPUD Kota Singkawang

TABEL/Table : 2.3.1.
BANYAKNYA PEGAWAI NEGERI SIPIL DI KECAMATAN SINGKAWANG TIMUR
MENURUT INSTANSI DAN GOLONGAN
Number of Civil Servant in Singkawang Timur District by Institution and Classification, 2 0 1 7

Kantor/Dinas/Instansi <i>Institution</i>	Golongan/ <i>Type</i>				Jumlah <i>Total</i>
	I	II	III	IV	
(1)	(2)	(3)	(4)	(5)	(6)
1. Kecamatan Singkawang Timur	1	5	11	1	18
2. Kelurahan Sanggau Kulor	1	2	4	-	7
3. Kelurahan Nyarungkop	1	2	6	-	9
4. Kelurahan Pajintan	-	3	6	-	9
5. Kelurahan Mayasopa	-	4	5	-	9
6. Kelurahan Bagak Sahwa	-	4	5	-	9
7. Puskesmas Singkawang Timur I	-	2	33	-	35
8. Puskesmas Singkawang Timur II	-	5	22	-	27
9. Puskesmas Kelurahan Sanggau Kulor	-	2	2	-	4
10. Puskesmas Kelurahan Nyarungkop	-	-	3	-	3
11. Puskesmas Kelurahan Pajintan	-	-	-	-	-
12. Puskesmas Kelurahan Mayasopa	-	-	-	-	-
13. Puskesmas Kelurahan Bagak Sahwa	-	1	3	-	4
2 0 1 7	3	30	100	1	134
2 0 1 6	4	29	103	3	139

Sumber/*Source* : Badan Kepegawaian dan Pengembangan Sumber Daya Manusia
Kota Singkawang

TABEL/Table : 2.3.2.
BANYAKNYA PEGAWAI NEGERI SIPI LAKI-LAKI DI KECAMATAN SINGKAWANG
TIMUR MENURUT INSTANSI DAN GOLONGAN
Number of Male Civil Servant in Singkawang Timur District by Institution and
Classification, 2 0 1 7

Kantor/Dinas/Instansi <i>Institution</i>	Golongan/Type				Jumlah <i>Total</i>
	I	II	III	IV	
(1)	(2)	(3)	(4)	(5)	(6)
1. Kecamatan Singkawang Timur	2	2	10	2	16
2. Kelurahan Sanggau Kulor	-	1	4	-	5
3. Kelurahan Nyarungkop	1	2	3	-	6
4. Kelurahan Pajintan	1	2	3	-	6
5. Kelurahan Mayasopa	-	5	3	-	8
6. Kelurahan Bagak Sahwa	-	4	2	-	6
7. Puskesmas Singkawang Timur I	-	-	5	-	5
8. Puskesmas Singkawang Timur II	-	3	5	-	8
9. Puskesmas Kelurahan Sanggau Kulor	-	-	-	-	-
10. Puskesmas Kelurahan Nyarungkop	-	-	-	-	-
11. Puskesmas Kelurahan Pajintan	-	-	-	-	-
12. Puskesmas Kelurahan Mayasopa	-	-	-	-	-
13. Puskesmas Kelurahan Bagak Sahwa	-	-	-	-	-
2 0 1 7	4	19	35	2	60
2 0 1 6	4	18	39	2	63

Sumber/Source : Badan Kepegawaian dan Pengembangan Sumber Daya Manusia
Kota Singkawang

TABEL/Table : 2.3.3.
BANYAKNYA PEGAWAI NEGERI SIPIL PEREMPUAN DI KECAMATAN SINGKAWANG
TIMUR MENURUT INSTANSI DAN GOLONGAN
Number of Female Civil Servant in Singkawang Timur District
by Institution and Classification, 2 0 1 7

Kantor/Dinas/Instansi <i>Institution</i>	Golongan/Type				Jumlah <i>Total</i>
	I	II	III	IV	
(1)	(2)	(3)	(4)	(5)	(6)
1. Kecamatan Singkawang Timur	-	-	2	-	2
2. Kelurahan Sanggau Kulor	-	1	1	-	2
3. Kelurahan Nyarungkop	-	-	3	-	3
4. Kelurahan Pajintan	-	1	2	-	3
5. Kelurahan Mayasopa	-	-	1	-	1
6. Kelurahan Bagak Sahwa	-	1	2	-	3
7. Puskesmas Singkawang Timur I	-	3	26	1	30
8. Puskesmas Singkawang Timur II	-	-	16	3	19
9. Puskesmas Kelurahan Sanggau Kulor	-	1	3	-	4
10. Puskesmas Kelurahan Nyarungkop	-	-	3	-	3
11. Puskesmas Kelurahan Pajintan	-	-	-	-	0
12. Puskesmas Kelurahan Mayasopa	-	-	-	-	0
13. Puskesmas Kelurahan Bagak Sahwa	-	1	3	-	4
Jumlah/Total	-	8	62	4	74

Sumber/Source : Badan Kepegawaian dan Pengembangan Sumber Daya Manusia
Kota Singkawang

TABEL/Table : 2.3.4.
BANYAKNYA PEGAWAI NEGERI SIPII DI KECAMATAN SINGKAWANG TIMUR
MENURUT INSTANSI DAN TINGKAT PENDIDIKAN
Number of Civil Servant in Singkawang Timur District by Institution and Educational Attainment, 2017

Kantor/Dinas/Instansi <i>Institution</i>	Pendidikan/Educational					Jumlah <i>Total</i>
	SD/ SLTP	SLTA	DI/DII/ DIII	DIV/S1	S2	
(1)	(2)	(3)	(4)	(5)	(6)	(7)
1. Kecamatan Singkawang Timur	2	4	-	10	2	18
2. Kelurahan Sanggau Kulor	1	4	-	2	-	7
3. Kelurahan Nyarungkop	1	4	2	2	-	9
4. Kelurahan Pajintan	-	8	-	1	-	9
5. Kelurahan Mayasopa	-	6	1	2	-	9
6. Kelurahan Bagak Sahwa	-	7	-	2	-	9
7. Puskesmas Singkawang Timur I	-	3	25	6	1	35
8. Puskesmas Singkawang Timur II	1	1	23	2	-	27
9. Puskesmas Kel. Sanggau Kulor	-	-	2	2	-	4
10. Puskesmas Kel. Nyarungkop	-	-	2	1	-	3
11. Puskesmas Kel. Pajintan	-	-	-	-	-	-
12. Puskesmas Kel. Mayasopa	-	-	-	-	-	-
13. Puskesmas Kel. Bagak Sahwa	-	-	3	1	-	4
2017	5	37	58	31	3	134
2016	5	44	61	27	2	139

Sumber/Source : Badan Kepegawaian dan Pengembangan Sumber Daya Manusia Kota Singkawang

TABEL/Table : 2.3.5.
BANYAKNYA PEGAWAI NEGERI SIPIL LAKI-LAKI DI KECAMATAN SINGKAWANG
TIMUR MENURUT INSTANSI DAN TINGKAT PENDIDIKAN
Number of Male Civil Servant in Singkawang Timur District by Institution and
Educational Attainment, 2 0 1 7

Kantor/Dinas/Instansi <i>Institution</i>	Pendidikan/Educational					Jumlah <i>Total</i>
	SD/ SLTP	SLTA	DI/DII/ DIII	DIV/S1	S2	
(1)	(2)	(3)	(4)	(5)	(6)	(7)
1. Kecamatan Singkawang Timur	2	3	1	9	1	16
2. Kelurahan Sanggau Kulor	-	3	1	1	-	5
3. Kelurahan Nyarungkop	1	3	-	2	-	6
4. Kelurahan Pajintan	-	3	-	3	-	6
5. Kelurahan Mayasopa	-	5	-	3	-	8
6. Kelurahan Bagak Sahwa	-	4	1	1	-	6
7. Puskesmas Singkawang Timur I	-	-	5	-	-	5
8. Puskesmas Singkawang Timur II	1	-	5	2	-	8
9. Puskesmas Kel. Sanggau Kulor	-	-	-	-	-	-
10. Puskesmas Kel. Nyarungkop	-	-	-	-	-	-
11. Puskesmas Kel. Pajintan	-	-	-	-	-	-
12. Puskesmas Kel. Mayasopa	-	-	-	-	-	-
13. Puskesmas Kel. Bagak Sahwa	-	-	-	-	-	-
2 0 1 7	4	21	13	21	1	60
2 0 1 6	5	26	15	16	1	63

Sumber/Source : Badan Kepegawaian dan Pengembangan Sumber Daya Manusia
Kota Singkawang

TABEL/Table : 2.3.6
BANYAKNYA PEGAWAI NEGERI SIPIL PEREMPUAN DI KECAMATAN SINGKAWANG
TIMUR MENURUT INSTANSI DAN TINGKAT PENDIDIKAN
Number of Female Civil Servant in Singkawang Timur District by Institution and Educational Attainment, 2 0 1 7

Kantor/Dinas/Instansi <i>Institution</i>	Pendidikan/Educational					Jumlah <i>Total</i>
	SD/SLTP	SLTA	DI/DII/ DIII	DIV/S1	S2	
(1)	(2)	(3)	(4)	(5)	(6)	(7)
1. Kecamatan Singkawang Timur	-	1	-	1	-	2
2. Kelurahan Sanggau Kulor	-	1	-	1	-	2
3. Kelurahan Nyarungkop	-	-	2	1	-	3
4. Kelurahan Pajintan	-	1	-	2	-	3
5. Kelurahan Mayasopa	-	1	-	-	-	1
6. Kelurahan Bagak Sahwa	-	2	-	1	-	3
7. Puskesmas Singkawang Timur I	-	-	21	8	1	30
8. Puskesmas Singkawang Timur II	-	2	12	5	-	19
9. Puskesmas Kel. Sanggau Kulor	-	1	3	-	-	4
10. Puskesmas Kel. Nyarungkop	-	-	3	-	-	3
11. Puskesmas Kel. Pajintan	-	-	-	-	-	-
12. Puskesmas Kel. Mayasopa	-	-	-	-	-	-
13. Puskesmas Kel. Bagak Sahwa	-	-	3	1	-	4
2 0 1 7	-	9	44	20	1	74
2 0 1 6	5	26	15	16	1	63

Sumber/Source : Badan Kepegawaian dan Pengembangan Sumber Daya Manusia Kota Singkawang

TABEL/Table : 2.3.7
BANYAKNYA PEGAWAI NEGERI SIPIL DI KECAMATAN SINGKAWANG TIMUR
MENURUT JENIS KELAMIN

Number of Civil Servant In Singkawang Timur District by Type of Sex
2 0 1 7

Kantor/Dinas/Instansi <i>Institution</i>	Jenis Kelamin <i>Type of Sex</i>		Jumlah <i>Totals</i>
	Laki-laki <i>Male</i>	Perempuan <i>Female</i>	
(1)	(2)	(3)	(4)
1. Kecamatan Singkawang Timur	16	2	18
2. Kelurahan Sanggau Kulor	5	2	7
3. Kelurahan Nyarungkop	6	3	9
4. Kelurahan Pajintan	6	3	9
5. Kelurahan Mayasopa	8	1	9
6. Kelurahan Bagak Sahwa	6	3	9
7. Puskesmas Singkawang Timur I	5	30	35
8. Puskesmas Singkawang Timur II	8	19	27
9. Puskesmas Kel. Sanggau Kulor	-	4	4
10. Puskesmas Kel. Nyarungkop	-	3	3
11. Puskesmas Kel. Pajintan	-	-	-
12. Puskesmas Kel. Mayasopa	-	-	-
13. Puskesmas Kel. Bagak Sahwa	-	4	4
2 0 1 7	60	74	134
2 0 1 6	63	76	139

Sumber/*Source* : Badan Kepegawaian dan Pengembangan Sumber Daya Manusia
 Kota Singkawang



PENDUDUK

BAB 3

KEC. SINGKAWANG TIMUR



DEPENDENCY RATIO/ RASIO KETERGANTUNGAN

53,55%*

*) SETIAP 100 ORANG YANG BERUSIA KERJA (DIANGGAP PRODUKTIF) MEMPUYAI TANGGUNGAN SEBANYAK 54 ORANG YANG BELUM PRODUKTIF DAN DIANGGAP TIDAK PRODUKTIF LAGI



KEPADATAN PENDUDUK
KEC. SINGKAWANG TIMUR
ADALAH 122 JIWA/KM²

JUMLAH PENDUDUK PER KELURAHAN (JIWA)

PAJINTAN : 7.169

SANGGAU KULOR : 2.688

NYARUNGKOP : 4.040

BAGAK SAHWA : 2.846

MAYASOPA : 4.647



3.1. Penduduk

Pada tahun 2017 jumlah penduduk Kecamatan Singkawang Timur menurut data BPS sebanyak 21.390 jiwa, terdiri dari 11.330 laki-laki dan 10.060 perempuan, dengan kata lain perbandingan antara penduduk laki-laki dan perempuan (sex ratio: jumlah laki-laki / jumlah perempuan X 100) sebesar 113. Artinya setiap 100 penduduk perempuan terdapat 113 penduduk laki-laki.

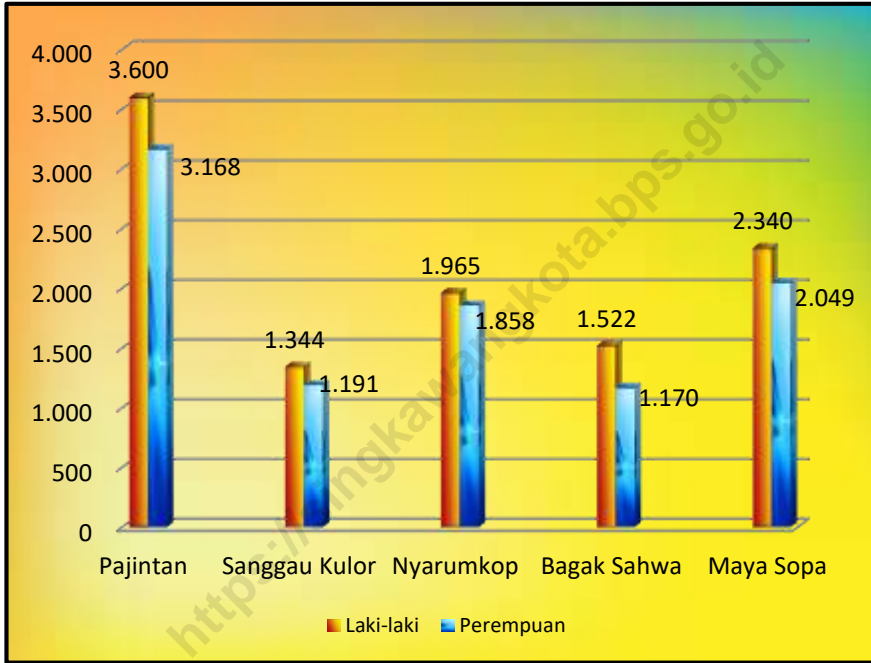
Penduduk di Kecamatan Singkawang Timur adalah yang terjarang di Kota Singkawang. Kepadatan tertinggi di Kecamatan Singkawang Timur terdapat di Kelurahan Pajintan yaitu 417 jiwa per km², disusul Kelurahan Nyarumkop 170 jiwa per km², kemudian Kelurahan Bagak Sahwa 131 jiwa per km², dan Kelurahan Sanggau Kulor 92 jiwa per km². Kelurahan terjarang adalah Kelurahan Maya Sopa dengan kepadatan 52 jiwa per km².

3.1 Population

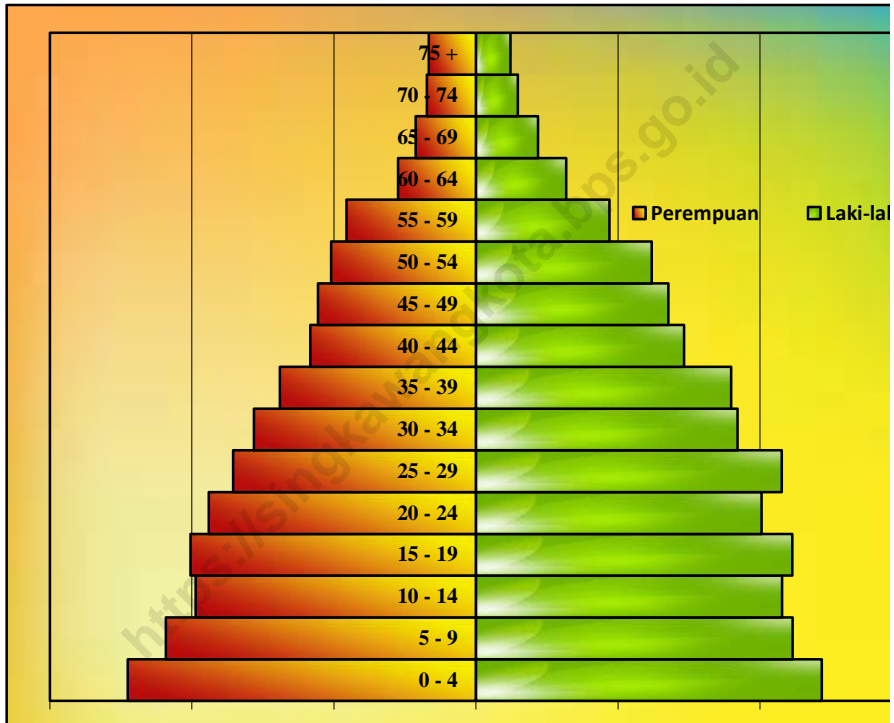
In 2017, the population of Singkawang Timur district according to BPS data is 21.390 people, consisting of 11.330 men and 10.060 women, in other words the ratio between male and female population (sex ratio: number of male/female number X 100) amounting to 113. This means that every 100 female population there are 113 male population.

Residents in Singkawang Timur district are the ones that are not allowed in Singkawang City. The highest density in Singkawang Timur district is in Pajintan Urban Village which is 417 people per km², followed by Nyarumkop Village 170 people per km², then Village Bagak Sahwa 131 people per km², Sanggau Kulor Urban Village 92 people per km². The urban village is Maya Sopa Village with the density of 52 people per km².

GAMBAR/Figure 3.1
JUMLAH PENDUDUK DI KECAMATAN SINGKAWANG TIMUR
Number of Population in Singkawang Timur District
2017



GAMBAR/Figure 3.2
PIRAMIDA PENDUDUK DI KECAMATAN SINGKAWANG TIMUR
Population Pyramid in Singkawang Timur District
2017



TABEL/Table : 3.1.1.
PENDUDUK KECAMATAN SINGKAWANG TIMUR MENURUT JENIS KELAMIN
Population of Singkawang Timur District by Type of Sex
2 0 1 7

No.	Kelurahan <i>Village</i>	Laki-laki <i>Male</i>	Perempuan <i>Female</i>	Jumlah <i>Totals</i>
(1)	(2)	(3)	(4)	(5)
1.	Pajintan	3.600	3.168	6.768
2.	Sanggau Kulor	1.344	1.191	2.535
3.	Bagak Sahwa	1.965	1.858	3.823
4.	Nyarungkop	1.522	1.170	2.692
5.	Mayasopa	2.340	2.049	4.389
	2 0 1 7 ²⁾	10.771	9.436	20.207
	2 0 1 6 ²⁾	11.527	10.318	21.845
	2 0 1 5 ²⁾	11.330	10.113	21.443
	2 0 1 4 ²⁾	10.965	9.915	20.880
	2 0 1 3 ²⁾	10.803	9.723	20.526

Catatan/Note : 1) Sensus Penduduk/*population Census*
 2) Proyeksi/*Projection*

Sumber/Source : Badan Pusat Statistik Kota Singkawang

TABEL/Table : 3.1.2.
PENDUDUK KECAMATAN SINGKAWANG TIMUR MENURUT JENIS KELAMIN
DAN SEX RATIO
Population of Singkawang Timur District by Type of Sex and Sex Ratio
2 0 1 7

No.	Kelurahan <i>Village</i>	Laki-laki <i>Male</i>	Perempuan <i>Female</i>	Sex Ratio
(1)	(2)	(3)	(4)	(5)
1.	Pajintan	3.600	3.168	114
2.	Sanggau Kulor	1.344	1.191	113
3.	Bagak Sahwa	1.965	1.858	106
4.	Nyarungkop	1.522	1.170	130
5.	Mayasopa	2.340	2.049	114
	2 0 1 7 ²⁾	10.771	9.436	114
	2 0 1 6 ²⁾	11.527	10.318	112
	2 0 1 5 ²⁾	11.330	10.113	112
	2 0 1 4 ²⁾	10.965	9.915	111
	2 0 1 3 ²⁾	10.803	9.723	111

Catatan/Note : 1) Sensus Penduduk/*population Census*
 2) Proyeksi/*Projection*

Sumber/Source : Badan Pusat Statistik Kota Singkawang

TABEL/Table : 3.1.3.
KEPADATAN PENDUDUK KECAMATAN SINGKAWANG TIMUR
Population Density in Singkawang Timur District
2017

No.	Kelurahan Village	Luas Area (KM ²)	RW	Penduduk Population	Kepadatan Penduduk <i>Population Density</i>	
					Per Km ²	Per RW Per RW
(1)	(2)	(3)	(4)	(5)	(6)	(7)
1.	Pajintan	15,83	6	6.768	428	1.128
2.	Sanggau Kulor	26,85	3	2.535	94	845
3.	Bagak Sahwa	21,86	4	3.823	175	956
4.	Nyarungkop	19,98	2	2.692	135	1.346
5.	Mayasopa	81,74	5	4.389	54	878
	2017 ²⁾	166,26	20	20.207	122	1.010
	2016 ²⁾	166,26	20	21.845	131	1.092
	2015 ²⁾	166,26	20	21.443	129	1.072
	2014 ²⁾	166,26	20	20.880	126	1.044
	2013 ²⁾	166,26	20	20.526	123	1.026

Catatan/Note : 1) Sensus Penduduk/*population Census*
 2) Proyeksi/*Projection*

Sumber/Source : Badan Pusat Statistik Kota Singkawang

TABEL/Table : 3.1.4.
PENDUDUK KECAMATAN SINGKAWANG TIMUR MENURUT GOLONGAN UMUR
DAN JENIS KELAMIN

Population of Singkawang Timur District by Age Group and Type of Sex
2 0 1 7

Golongan Umur <i>Age Group</i>			Laki-laki <i>Male</i>	Perempuan <i>Female</i>	Jumlah <i>Totals</i>
(1)			(2)	(3)	(4)
0	-	4	1.218	1.226	2.444
5	-	9	1.115	1.091	2.206
10	-	14	1.078	987	2.065
15	-	19	1.114	1.005	2.119
20	-	24	1.005	940	1.945
25	-	29	1.077	855	1.932
30	-	34	921	781	1.702
35	-	39	898	690	1.588
40	-	44	733	583	1.316
45	-	49	677	556	1.233
50	-	54	619	510	1.129
55	-	59	470	455	925
60	-	64	318	274	592
65	-	69	219	212	431
70	-	74	148	173	321
75	+		122	166	288
2 0 1 7 ²⁾			11.732	10.504	22.236
2 0 1 6 ²⁾			11.527	10.318	21.845
2 0 1 5 ²⁾			11.330	10.113	21.443
2 0 1 4 ²⁾			10.965	9.915	20.880
2 0 1 3 ²⁾			10.803	9.723	20.526

Catatan/Note : 1) Sensus Penduduk/*population Census*

2) Proyeksi/*Projection*

Sumber/Source : Badan Pusat Statistik Kota Singkawang

TABEL/Table : 3.1.5
JUMLAH KELAHIRAN, KEMATIAN, DATANG DAN KELUAR PENDUDUK
DI KECAMATAN SINGKAWANG TIMUR
Number of Births, Deaths, Recent In and Out Migration
Population in Singkawang Timur District
2 0 1 7

Kelurahan Village	Lahir <i>Birth</i> (jiwa/ person)	Mati <i>Deceased</i> (jiwa/ person)	Datang <i>Migration</i> (jiwa/ person)	Pindah <i>Mutation</i> (jiwa/ person)
(1)	(2)	(3)	(4)	(5)
01. Pajintan	2.520	18	886	937
02. Sanggau Kulor	1.055	9	175	132
03. Nyarumkop	1.088	4	365	211
04. Bagak Sahwa	747	2	223	140
05. Maya Sopa	1.473	0	449	220
2 0 1 7	6.883	33	2.098	1.640
2 0 1 6	6.228	11	2.989	2.763

Sumber/*Source* : Data Base System SIAK Disdukcapil

TABEL/Table : 3.2.1.
PENDUDUK BERUMUR 10 TAHUN KEATAS MENURUT GOLONGAN UMUR DAN
JENIS KELAMIN DI KECAMATAN SINGKAWANG TIMUR
Population 10 Years of Age and Over by Age Group and Type of Sex in
Singkawang Timur District
2 0 1 7

Golongan Umur <i>Age Group</i>			Laki-laki <i>Male</i>	Perempuan <i>Female</i>	Jumlah <i>Totals</i>
(1)			(2)	(3)	(4)
10	-	14	1.078	987	2.065
15	-	19	1.114	1.005	2.119
20	-	24	1.005	940	1.945
25	-	29	1.077	855	1.932
30	-	34	921	781	1.702
35	-	39	898	690	1.588
40	-	44	733	583	1.316
45	-	49	677	556	1.233
50	-	54	619	510	1.129
55	-	59	470	455	925
60	-	64	318	274	592
65	-	69	219	212	431
70	-	74	148	173	321
75	+		122	166	288
2 0 1 7 ²⁾			9.399	8.187	17.586
2 0 1 6 ²⁾			9.059	7.869	16.928
2 0 1 5 ²⁾			8.904	7.713	16.617
2 0 1 4 ²⁾			8.617	7.564	16.181
2 0 1 3 ²⁾			8.487	7.418	15.905

Catatan/Note : 1) Sensus Penduduk/*population Census*
 2) Proyeksi/*Projection*

Sumber/Source : Badan Pusat Statistik Kota Singkawang

SOSIAL

BAB 4

KEC. SINGKAWANG TIMUR



FASILITAS KESEHATAN

RUMAH SAKIT	: 1
PUSKESMAS	: 6
POSYANDU	: 19
LAINNYA	: 12

TEMPAT IBADAH



MASJID	: 14
SURAU	: 7
GEREJA	: 28
PURA	: 16
VIHARA	: 5

4.1 Pendidikan

Menurut data Dinas Pendidikan Kota Singkawang, pada tahun 2017 jumlah guru masing-masing jenjang pendidikan di Kecamatan Singkawang Timur adalah sebagai berikut. Guru TK sebanyak 11 orang, guru SD sebanyak 131 orang, guru SMP sebanyak 91 orang dan guru SMA sebanyak 35 orang.

Jumlah murid untuk jenjang pendidikan tingkat TK sebanyak 129 orang, tingkat SD sebanyak 2.933 orang, tingkat SMP sebanyak 2.428 orang dan tingkat SMA 361 orang. Rasio Jumlah Guru dan Murid berdasarkan Tingkat Pendidikan di Kecamatan Singkawang Timur tahun 2017 TK: 11,72; SD: 22,38; SMP: 26,68; dan SMA: 10,31.

4.2 Kesehatan

Berdasarkan data dari Dinas Kesehatan Kota Singkawang tahun 2016, Kecamatan Singkawang Timur memiliki 1 rumah sakit jiwa, 1 puskesmas induk, 5 puskesmas kelurahan dan 19 Posyandu.

4.1 Education

According to data from Education Department of Singkawang Municipality, in 2017 the number of teachers of each level of education in Singkawang Timur District is as follows: 11 kindergarten teachers, 131 elementary teachers, 91 junior high school teachers, and 35 high school teachers.

The number of students were 137 at kindergarten level; 2.937 students at elementary schools; 1.076 students at the junior high school and 658 students at the high school level. Ratio of Teachers and Students by Level of Education in Singkawang Timur District by 2017 were kindergarten: 11,72; primary: 22,38; junior high: 26,68; and senior high: 10,31.

4.2 Health

Based on the data from Singkawang Municipality Health Office in 2016, Singkawang Timur District has 1 mental hospital, 1 primary health center, 5 community health centers, and 19 Posyandus.

Dalam rangka pencapaian tujuan pembangunan di bidang kesehatan perlu didukung dengan adanya tenaga kesehatan yang berkualitas dan berkompetensi. Di Kecamatan Singkawang Timur pada tahun 2017 terdapat sebanyak 12 orang tenaga medis (dokter dan dokter gigi) dan 42 para medis.

Program Keluarga Berencana (KB) merupakan salah satu kegiatan yang dilakukan pemerintah guna mewujudkan keluarga sejahtera (KS) melalui upaya penurunan tingkat kelahiran, yaitu dengan cara pemakaian alat kontrasepsi secara konsisten dan berkesinambungan. Menurut data Badan Pemberdayaan Masyarakat Perempuan dan Keluarga Berencana Kota Singkawang, terdapat 6.516 pasangan usia subur (PUS). Peserta KB aktif yang menggunakan IUD sebanyak 438, MOP sebanyak 162, MOW sebanyak 178, Implant 76, Suntik 1.079, Pil sebanyak 1.100 dan Kondom 889. Sebagian besar peserta KB aktif memilih alat kontrasepsi berupa suntik.

In order to achieve the purpose of health development, it needs to be supported by the presence of qualified health personnel and competent. In Singkawang Timur District in 2017 there were 12 medical personnels (doctors and dentists) and 42 medics.

Family Planning Program (KB) is one of the activities undertaken by the government to achieve prosperous families (KS) through efforts to decrease the birth rate, by using contraceptive methods consistently and continuously. According to data from the Women's Empowerment and Family Planning Agency of Singkawang, there are 6,516 fertile couples (EFA). Active FP participant who used IUD were 438 persons, 162 people used MOP, 178 people used MOW, 76 people used implant, 1,079 used injection, Pil 1,100 and Condom 889. Most of KB participant actively chose contraception in injection method.

4.3 Keagamaan

Pada tahun 2017 di Kecamatan Singkawang Timur terdapat 12 buah masjid dan 3 buah surau, 28 buah gereja, 16 buah vihara serta 5 buah klenteng.

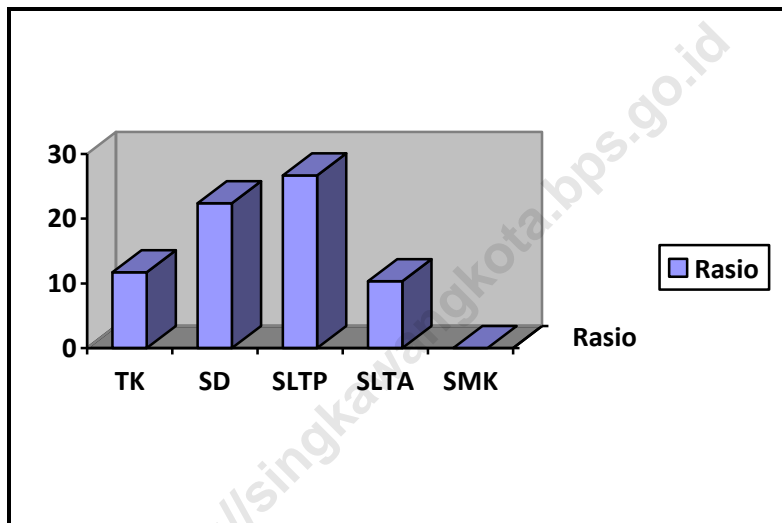
Data yang berkaitan dengan pelayanan kepada masyarakat yang dilakukan oleh Kantor Urusan Agama Kecamatan Singkawang Timur yaitu pelayanan urusan agama dalam hal ini pernikahan, perceraian dan rujuk. Tercatat selama tahun 2017 sebanyak 60.

4.3 Religion

In 2017, there were 12 mosques and 3 surau, 28 churches, 16 viharas and 5 pagoda in Singkawang Timur District.

Data relating to the service of the community conducted by the Office of Religious Affairs of East Singkawang, the data collected were marriage, divorce and reconciliation. It's been recorded during the year of 2017 that there had been 60 cases solved.

GAMBAR/Figure 4
RASIO JUMLAH MURID DAN GURU BERDASARKAN TINGKAT PENDIDIKAN
DI KECAMATAN SINGKAWANG TIMUR
Ratio of Student and Teacher by Level of Education In Singkawang Timur District
2017



TABEL/Table : 4.1.1
BANYAKNYA SEKOLAH MENURUT TINGKAT PENDIDIKAN DAN STATUS
DI KECAMATAN SINGKAWANG TIMUR
The Numbers of School by Education Attainment and Status in
Singkawang Timur District, 2017

No.	Kelurahan Village	Tingkat Pendidikan / Educational Attainment							
		TK / KS		SD / PS		SLTP / JHS		SLTA / SHS	
		Swasta Private	Negeri State	Swasta Private	Negeri State	Swasta Private	Negeri State	Swasta Private	Negeri State
(1)	(2)	(3)	(4)	(5)	(6)	(7)	(8)	(9)	(10)
1.	Pajintan	2	1	-	14	1	1	1	-
2.	Sanggau Kulor	-	-	-	14	-	-	-	-
3.	Nyarungkop	-	-	1	14	1	-	1	-
4.	Bagak Sahwa	-	-	-	14	-	1	-	1
5.	Mayasopa	-	1	-	14	-	1	-	-
	2017	2	2	1	14	2	3	2	1
	2016	2	2	1	14	2	3	2	1
	2015	2	2	1	14	2	3	2	1
	2014	2	2	1	14	2	3	2	1
	2013	2	2	1	14	2	3	2	1

Sumber/Source : UPT Dinas Pendidikan Kecamatan Singkawang Timur

TABEL/Table : 4.1.2
BANYAKNYA SEKOLAH TAMAN KANAK-KANAK (TK), GURU DAN MURID
Number of Kindergarten School, Pupil and Teacher
2 0 1 7

No.	Kelurahan <i>Village</i>	Sekolah <i>School</i>	Guru <i>Teacher</i>	Murid <i>Pupil</i>	Rasio Murid Thd Guru
(1)	(2)	(3)	(4)	(5)	(6)
1.	Pajintan	1	3	29	9,7
2.	Sanggau Kulor	-	-	-	-
3.	Nyarungkop	2	6	65	10,83
4.	Bagak Sahwa	-	-	-	-
5.	Mayasopa	1	2	35	17,5
	2 0 1 7	4	11	129	11,73
	2 0 1 6	4	10	137	13,70
	2 0 1 5	4	10	128	12,80
	2 0 1 4	4	10	130	13,00
	2 0 1 3	4	12	136	11,33

Sumber/*Source* : UPT Dinas Pendidikan Kecamatan Singkawang Timur

TABEL/Table : 4.1.3
BANYAKNYA SEKOLAH DASAR (SD), GURU DAN MURID
Number of Primary School, Pupil and Teacher
2017

No.	Kelurahan <i>Village</i>	Sekolah <i>School</i>	Guru <i>Teacher</i>	Murid <i>Pupil</i>	Rasio Murid Thd Guru
(1)	(2)	(3)	(4)	(5)	(6)
1.	Pajintan	6	68	1197	17,60
2.	Sanggau Kulor	1	11	197	17,91
3.	Nyarungkop	2	21	389	18,52
4.	Bagak Sahwa	1	16	310	19,38
5.	Mayasopa	5	47	864	18,38
	2017	15	163	2.957	18,14
	2016	15	169	2.937	17,38
	2015	15	171	2.878	16,83
	2014	15	168	2.979	17,73
	2013	15	175	2.880	16,46

Sumber/Source : UPT Dinas Pendidikan Kecamatan Singkawang Timur

TABEL/Table : 4.1.4
BANYAKNYA SEKOLAH MENENGAH PERTAMA (SMP), GURU DAN MURID
Number of Junior High School, Pupil and Teacher
2017

No.	Kelurahan <i>Village</i>	Sekolah <i>School</i>	Guru <i>Teacher</i>	Murid <i>Pupil</i>	Rasio Murid Thd Guru
(1)	(2)	(3)	(4)	(5)	(6)
1.	Pajintan	2	17	448	26,35
2.	Sanggau Kulor	-	-	-	-
3.	Nyarungkop	1	12	145	12,08
4.	Bagak Sahwa	1	21	305	14,52
5.	Mayasopa	1	19	248	13,05
	2017	5	69	1.146	16,61
	2016	5	77	1.076	13,97
	2015	5	80	1.054	13,18
	2014	5	80	1.060	13,25
	2013	5	82	994	12,12

Sumber/Source : UPT Dinas Pendidikan Kecamatan Singkawang Timur

TABEL/Table : 4.1.5
BANYAKNYA SEKOLAH MENENGAH ATAS (SMA), GURU DAN MURID
Number of Senior High School, Pupil and Teacher
2 0 1 7

No.	Kelurahan <i>Village</i>	Sekolah <i>School</i>	Guru <i>Teacher</i>	Murid <i>Pupil</i>	Rasio Murid Thd Guru
(1)	(2)	(3)	(4)	(5)	(6)
1.	Pajintan	1	4	63	15,75
2.	Sanggau Kulor	-	-	-	-
3.	Nyarungkop	1	12	214	17,83
4.	Bagak Sahwa	1	21	457	21,76
5.	Mayasopa	-	-	-	-
	2 0 1 7	3	37	734	19,84
	2 0 1 6	3	42	658	15,67
	2 0 1 5	3	45	523	11,62
	2 0 1 4	3	50	593	11,86
	2 0 1 3	3	50	582	11,64

Sumber/Source : UPT Dinas Pendidikan Kecamatan Singkawang Timur

TABEL/Table : 4.1.6
JUMLAH ROMBONGAN BELAJAR MENURUT TINGKAT PENDIDIKAN
Number of Students Group by Educational Attainment
2 0 1 7

Kecamatan <i>Distric</i>	SD / PS		SMP / JHS		SMA / SHS	
	Swasta <i>Private</i>	Negeri <i>State</i>	Swasta <i>Private</i>	Negeri <i>State</i>	Swasta <i>Private</i>	Negeri <i>State</i>
(1)	(2)	(3)	(4)	(5)	(6)	(7)
1. Pajintan	-	50	-	15	4	-
2. Sanggau Kulor	-	7	-	-	-	-
3. Nyarungkop	6	10	6	-	9	-
4. Bagak Sahwa	-	12	-	12	-	15
5. Mayasopa	-	39	-	10	-	-
2 0 1 7	6	118	6	37	13	15
2 0 1 6	6	117	9	35	14	12
2 0 1 5	6	119	10	28	14	10

Sumber/*Source* : UPT Dinas Pendidikan Kecamatan Singkawang Timur

TABEL/Table : 4.1.7
JUMLAH KELAS MENURUT TINGKAT PENDIDIKAN
Number of Class Room by Educational Attainment
2 0 1 7

Kecamatan <i>District</i>	SD / PS		SMP / JHS		SMA / SHS	
	Swasta <i>Private</i>	Negeri <i>State</i>	Swasta <i>Private</i>	Negeri <i>State</i>	Swasta <i>Private</i>	Negeri <i>State</i>
(1)	(2)	(3)	(4)	(5)	(6)	(7)
1. Pajantan	-	63	3	10	5	-
2. Sanggau Kulor	-	10	-	-	-	-
3. Nyarungkop	6	8	9	-	9	-
4. Bagak Sahwa	-	12	-	14	-	13
5. Mayasopa	-	43	-	10	-	-
2 0 1 7	6	136	12	34	14	13
2 0 1 6	6	141	12	32	14	13
2 0 1 5	6	139	12	29	14	11

Sumber/Source : UPT Dinas Pendidikan Kecamatan Singkawang Timur

TABEL/Table 4.2.1
BANYAKNYA FASILITAS KESEHATAN DI KECAMATAN SINGKAWANG TIMUR
Number of Health Facilities in Singkawang Timur District,
2017

Kelurahan <i>Village</i>	RSU/RS Jiwa	RS bersalin	Klinik bersalin	Puskesmas	Puskesmas Kelurahan
(1)	(2)	(3)	(4)	(5)	(6)
01. Pajintan	-	-	-	1	-
02. Sanggau Kulor	-	-	-	-	1
03. Nyarumkop	-	-	-	-	1
04. Bagak Sahwa	1	-	-	-	1
05. Maya Sopa	-	-	-	-	2
2017	1	-	-	1	5
2016	1	-	-	1	5

Sumber/*Sumber* : Dinas Kesehatan Kota Singkawang

Lanjutan Tabel/Continued Table 4.2.1

Kelurahan <i>Village</i>	Puskesmas Keliling	Poliklinik/ Balai Pelayanan	BKIA	Posyandu	Poskel/Poli ndes
(1)	(2)	(3)	(4)	(5)	(6)
01. Pajintan	-	-	-	5	2
02. Sanggau Kulor	-	-	-	2	2
03. Nyarumkop	-	-	-	5	2
04. Bagak Sahwa	-	-	-	3	2
05. Maya Sopa	-	-	-	4	2
Total	-	-	-	19	10

Sumber/*Sumber* : Dinas Kesehatan Kota Singkawang

Lanjutan Tabel/*Continued Table 4.2.1*

Kelurahan <i>Village</i>	Dokter Praktek	Apotik	Pos KB	Industri Farmasi	Toko Obat
(1)	(2)	(3)	(4)	(5)	(6)
01. Pajintan	-	-	-	-	-
02. Sanggau Kulor	-	-	-	-	1
03. Nyarumkop	-	-	-	-	-
04. Bagak Sahwa	-	-	-	-	-
05. Maya Sopa	-	-	-	-	-
Total	1	-	-	-	1

Sumber/*Sumber* : Dinas Kesehatan Kota Singkawang

TABEL/Table : 4.2.2
BANYAKNYA TENAGA MEDIS/PARAMEDIS DI KECAMATAN SINGKAWANG TIMUR
Number of Paramedic in Singkawang Timur District
2015-2017

No.	Tenaga Kesehatan <i>Health Personil</i>	2015	2016	2017
(1)	(2)	(3)	(4)	(5)
1.	Dokter/ <i>Docter</i>	9	2	2
2.	Dokter Gigi/ <i>Dentis</i>	1	1	1
3.	Paramedis/ <i>Paramadics</i>	191	28	28
4.	Non Medis/ <i>Nonmedics</i>	-	3	3
	Jumlah/ <i>Total</i>	201	34	34

Sumber/*Source* : Dinas Kesehatan Kota Singkawang

TABEL/Table : 4.2.3
REALISASI KEGIATAN IMUNISASI MENURUT JENISNYA
DI KECAMATAN SINGKAWANG TIMUR
Realization of Immunization Activity by Kind of Activities in
Singkawang Timur District, 2015 - 2017

Kegiatan Imunisasi <i>Immunization Activity</i>	2015	2016	2017
(1)	(2)	(3)	(4)
1. B C G	463	-	-
2. DPT 1	504	-	-
3. Polio 4	403	-	-
4. Campak	422	-	-
5. TT 1 Hamil	46	11	-
6. TT 2 Hamil	30	62	62
<i>Jumlah/Total</i>	1.868	73	62

Sumber/*Source* : Dinas Kesehatan Kota Singkawang

Keterangan: (-) Data tidak tersedia

TABEL/Table 4.2.4
BANYAKNYA SARANA KESEHATAN MENURUT KELURAHAN
DI KECAMATAN SINGKAWANG TIMUR
Number of Health Facility by Village in Singkawang Timur District, 2017

Kelurahan <i>Village</i>	RSU/Jiwa <i>Mental Hospital</i>	Puskesmas <i>Community Health Care</i>	Puskesmas Kelurahan <i>Village Community Health Care</i>	Posyandu <i>Maternal and Child Health Service</i>
(1)	(2)	(3)	(4)	(5)
01. Pajintan	-	1	-	5
02. Sanggau Kulor	-	-	1	2
03. Nyarumkop	-	-	1	5
04. Bagak Sahwa	1	-	1	3
05. Maya Sopa	-	-	2	4
Total	1	1	5	19

Sumber/*Sumber* : Dinas Kesehatan Kota Singkawang

TABEL/Table 4.2.5
JUMLAH PASANGAN USIA SUBUR (PUS) DAN KB AKTIF
DI KECAMATAN SINGKAWANG TIMUR
Total Couples of Childbearing Age And Active FP
In Singkawang Timur District, 2015 - 2017

Jenis <i>Type</i>	2015	2016	2017
(1)	(2)	(3)	(4)
PUS/ <i>Couples of Childbearing Age</i>	5.054	-	3.992
KB Aktif <i>Active Contraception</i>	4.761	-	3.984
Jumlah/Total	9.815	-	7.976

Sumber/Source : Badan Pemberdayaan Masyarakat Perempuan dan Keluarga Berencana Kota Singkawang

TABEL/Table : 4.2 6
REALISASI PESERTA KB MENURUT JENIS KONTRASEPSI
Realization of FP Acceptor by Contraceptive 2 0 1 7

Jenis Konstrasepsi <i>Contraceptive</i>	KB Aktif <i>Active FP</i>	KB Baru <i>Newly FP</i>	Jumlah <i>Total</i>
(1)	(2)	(3)	(4)
1. I U D	30	4	34
2. M O P	8	6	14
3. M O W	8	6	14
4. Implan	12	32	44
5. Suntik	58	64	122
6. Pil	54	63	117
7. Kondom	-	7	7
2 0 1 7	170	182	352
2 0 1 6	7.260	745	8.005

Sumber/*Source* : Badan Pemberdayaan Masyarakat, Perempuan, dan Keluarga Berencana Kota Singkawang

TABEL/Table 4.2.7
BANYAKNYA KELUARGA SEJAHTERA MENURUT KATAGORI
DI KECAMATAN SINGKAWANG TIMUR
Number of Prosperous Family According to Category
In Singkawang Timur District, 2015 - 2017

No	Kategori	2015	2016	2017
(1)	(2)	(3)	(4)	(5)
1	Pra KS	0	-	-
2	KS I	1.617	-	-
3	KS II	4.951	-	-
4	KS III	1.367	-	-
5	KS III Plus	1.207	-	-
Jumlah/Total		9.142	-	-

Sumber/Source : Badan Pemberdayaan Masyarakat Perempuan dan Keluarga Berencana Kota Singkawang

Keterangan: (-) Data tidak tersedia

TABEL/Table 4.2.8
JUMLAH SARANA PELAYANAN KB NASIONAL
DI KECAMATAN SINGKAWANG TIMUR
Number of National FP Service Facility in Singkawang Timur District
2014 - 2017

No	Sarana Facility	2015	2016	2017
(1)	(2)	(3)	(4)	(5)
1	KKB	3	3	3
2	PPKBD	3	5	5
3	DBS/ Apotik	7	0	0
4	Posyandu	1	20	20
5	Kelompok Akseptor	5	0	0
Total		19	28	28

Sumber/Source : Badan Pemberdayaan Masyarakat Perempuan dan Keluarga Berencana Kota Singkawang

TABEL/Table : 4.3.1
BANYAKNYA TINDAK KEJAHATAN TERHADAP JIWA/BADAN YANG TERJADI
DI WILAYAH POLSEK SINGKAWANG TIMUR
The Number of Crime ToVillage Human's Soul/Body Which Happened in
Singkawang Timur District Area, 2017

Bulan Month	Pemer- kosaan Rape	Perzinahan Adultery	Penculikan Kidnapping	Pengania- yaan Persecution	Pengeroyokan Beating
(1)	(2)	(3)	(4)	(5)	(6)
Januari/January	-	-	-	-	-
Februari/February	-	-	-	2	-
Maret/March	-	-	-	-	-
April/April	-	-	-	-	-
Mei/Mei	-	-	-	-	-
Juni/June	-	-	-	-	-
Juli/July	-	-	-	-	-
Agustus/August	-	-	-	-	-
September/September	-	-	-	-	-
Oktober/October	-	-	-	-	-
Nopember/November	-	-	-	-	-
Desember/December	-	-	-	-	-
2017	-	-	-	2	-
2016	1	-	-	1	1

Sumber/Source : Polsek Kecamatan Singkawang Timur

Lanjutan Tabel/Continued Table 4.3.1

Bulan Month	Peram- pokan Theft	Pembunuhan Murder	Lainnya Other	Jumlah Total
(1)	(7)	(8)	(9)	(10)
Januari/January	-	-	-	-
Februari/February	-	-	-	2
Maret/March	-	-	-	-
April/April	-	-	-	-
Mei/Mei	-	-	-	-
Juni/June	-	-	-	-
Juli/July	-	-	-	-
Agustus/August	-	-	-	-
September/September	-	-	-	-
Oktober/October	-	-	-	-
Nopember/November	-	-	1	1
Desember/December	-	-	1	3
2017	-	-	2	6
2016	1	-	6	7

Sumber/Source : Polsek Kecamatan Singkawang Timur

TABEL/Table : 4.3.2
BANYAKNYA TINDAK KEJAHATAN TERHADAP HARTA BENDA YANG TERJADI
DI WILAYAH POLSEK SINGKAWANG TIMUR
The Number of Crime ToVillage Property Which Happened
in Singkawang Timur District Area, 2017

Bulan Month	Pencurian dengan Pemberatan <i>Theft with Weighting</i>	Pencurian Biasa <i>Ordinary Theft</i>	Ranmor <i>Motorcycle Theft</i>	Pembakaran/ Kebakaran <i>Fire Accident</i>
(1)	(2)	(3)	(4)	(5)
Januari/ <i>January</i>	-	-	-	-
Februari/ <i>February</i>	-	-	1	-
Maret/ <i>March</i>	-	-	-	-
April/ <i>April</i>	-	-	-	-
Mei/ <i>Mei</i>	-	-	-	-
Juni/ <i>June</i>	-	-	2	-
Juli/ <i>July</i>	-	-	-	-
Agustus/ <i>August</i>	-	-	-	-
September/ <i>September</i>	-	-	-	-
Oktober/ <i>October</i>	-	-	-	-
Nopember/ <i>November</i>	-	-	-	-
Desember/ <i>December</i>	-	-	-	-
2017	-	-	3	-
2016	-	-	1	1

Sumber/*Source* : Polsek Kecamatan Singkawang Timur

Lanjutan Tabel/Continued Table: 4.3.2

No.	Bulan Month	Penggelapan Embezzlement	Penipuan Fraud	Jumlah Total
(1)	(2)	(3)	(4)	(5)
	Januari/January	-	-	-
	Februari/February	-	-	1
	Maret/March	-	-	-
	April/April	-	-	-
	Mei/Mei	-	-	-
	Juni/June	-	-	2
	Juli/July	-	-	-
	Agustus/August	-	-	-
	September/September	-	-	-
	Oktober/October	-	-	-
	Nopember/November	-	-	-
	Desember/December	-	-	-
	2017	0	0	3
	2016	0	0	2

Sumber/Source : Polsek Kecamatan Singkawang Timur

TABEL/Table : 4.4.1
BANYAKNYA TEMPAT IBADAH DI KECAMATAN SINGKAWANG TIMUR
The Number of Praying Physical Structure in Singkawang Timur District
2 0 1 7

Kelurahan <i>Village</i> (1)	Masjid <i>Mosque</i> (2)	Surau <i>Surau</i> (3)	Gereja <i>Church</i> (4)	Pura <i>Temple</i> (5)	Vihara <i>Vihara</i> (6)
01. Pajintan	2	-	6	4	2
02. Sanggau Kulor	1	-	5	3	1
03. Nyarumkop	5	1	4	2	1
04. Bagak Sahwa	2	1	5	1	-
05. Mayasopa	4	5	8	1	1
2 0 1 7	14	7	28	16	5
2 0 1 6	14	7	28	16	5

Sumber/*Source* : KUA Kecamatan Singkawang Timur

TABEL/Table 4.4.2
BANYAKNYA NIKAH DI KECAMATAN SINGKAWANG TIMUR
Number of Marriage in Singkawang Timur District
2 0 1 7

Bulan <i>Month</i>	Pajantan	Sanggau Kulor	Nyarumkop	Bagak Sahwa	Maya Sopa
(1)	(2)	(3)	(4)	(5)	(6)
Januari/ <i>January</i>	-	-	-	1	1
Februari/ <i>February</i>	-	-	1	-	2
Maret/ <i>March</i>	1	-	-	1	3
April/ <i>April</i>	-	-	-	2	4
Mei/ <i>Mei</i>	2	-	1	-	1
Juni/ <i>June</i>	-	-	-	1	3
Juli/ <i>July</i>	1	1	-	1	2
Agustus/ <i>August</i>	2	-	-	-	3
September/ <i>September</i>	1	-	3	-	4
Oktober/ <i>October</i>	-	-	1	-	4
Nopember/ <i>November</i>	3	1	2	-	2
Desember/ <i>December</i>	-	-	-	1	4
2 0 1 7	10	2	8	7	33
2 0 1 6	11	-	4	8	16

Sumber : KUA Kecamatan Singkawang Timur

TABEL/Table 4.4.3
BANYAKNYA TANAH WAKAF MENURUT JENISNYA
DI KECAMATAN SINGKAWANG TIMUR
Number of Waqf Land by Type in Singkawang Timur District
2 0 1 7

No	Penggunaan <i>Utilization</i>	Petak/Bidang <i>Field</i>	Luas (m) <i>Wide (m)</i>
(1)	(2)	(3)	(4)
1	Masjid	8	7.071
2	Langgar	2	1.330
3	Madrasah	0	0
4	Keperluan Sosial	-	-
5	Makam/Kuburan	7	40.282
	2 0 1 7	17	48.683
	2 0 1 6	11	29.773

Sumber/*Source*: Kantor Kementerian Agama Kota Singkawang

TABEL/Table 4.4.4
BANYAKNYA HEWAN QURBAN MENURUT JENISNYA
DI KECAMATAN SINGKAWANG TIMUR
Number of Qurban Animals by Kind In Singkawang Timur District
2 0 1 7

No	Hewan Qurban <i>Animal</i>	Bayaknya <i>Total</i> (Ekor/ <i>Animal</i>)
(1)	(2)	(3)
1	Sapi/ <i>Cow</i>	11
2	Kambing/ <i>Goat</i>	1
3	Kerbau/ <i>Buffalo</i>	0
2 0 1 7		12
2 0 1 6		18

Sumber/*Source* : Kantor Kementerian Agama Kota Singkawang

TABEL/Table 4.5.1
SUMBER AIR MINUM YANG UTAMA DIGUNAKAN RUMAH TANGGA
DI KECAMATAN SINGKAWANG TIMUR
Main Source of Drinking Water Used by Household
In Singkawang Timur District
2017

Kelurahan <i>Village</i>	PDAM	Sumur <i>Well</i>	Sungai <i>River</i>	Air Hujan <i>Rainwater</i>
(1)	(2)	(3)	(4)	(5)
01. Pajintan	-	v	-	-
02. Sanggau Kulor	-	v	-	-
03. Nyarumkop	-	v	-	-
04. Bagak Sahwa	-	v	-	-
05. Maya Sopa	-	v	-	-
<i>Jumlah/Total</i>	0	5	0	0

Sumber/*Source* : Kecamatan Singkawang Timur

TABEL/Table 4.5.2
TEMPAT BUANG AIR BESAR SEBAGIAN BESAR RUMAH TANGGA
DI KECAMATAN SINGKAWANG TIMUR TAHUN 2017
Defecate Place For Most of Household
In Singkawang Timur District
2 0 1 7

Kelurahan	Jamban Sendiri <i>Private</i>	Jamban Bersama <i>Jointly</i>	Jamban Umum <i>Public</i>	Bukan Jamban <i>Not Toilet</i>
(1)	(2)	(3)	(4)	(5)
01. Pajintan	v	-	-	
02. Sanggau Kulor	-	-	-	v
03. Nyarumkop	v	-	-	-
04. Bagak Sahwa	v	-	-	-
05. Maya Sopa	-	-	-	v
Jumlah/Total	3	0	0	2

Sumber : Kecamatan Singkawang Timur

TABEL/Table 4.5.3
PENGUNAAN BAHAN BAKAR MEMASAK SEBAGIAN BESAR RUMAH TANGGA
DI KECAMATAN SINGKAWANG TIMUR TAHUN 2017
Use of Cooking Fuels for Most of Household
In Singkawang Timur District
2017

Kelurahan <i>Village</i>	Gas / LPG	Minyak Tanah <i>Kerosene</i>	Kayu Bakar <i>Firewood</i>	Lainnya <i>Other</i>
(1)	(2)	(3)	(4)	(5)
01. Pajintan	v	-	-	-
02. Sanggau Kulor	v	-	-	-
03. Nyarumkop	v	-	-	-
04. Bagak Sahwa	v	-	-	-
05. Maya Sopa	v	-	-	-
<i>Jumlah/Total</i>	5	-	-	-

Sumber/*Source* : Kecamatan Singkawang Timur



PERTANIAN

KEC. SINGKAWANG TIMUR



**PRODUKSI PERKEBUNAN
DI TAHUN 2017,
SEBANYAK 5.893 TON**

.....

POPULASI TERNAK DI KEC. SINGKAWANG TIMUR

SAPI



1.108

KAMBING



5.705

BABI



478

**AYAM
PEDAGING**



422.773

ITIK



2.250

5.1 Tanaman Pangan

Sub sektor tanaman bahan makanan merupakan salah satu sub sektor pada sektor pertanian. Sub sektor ini mencakup tanaman padi (padi sawah dan padi ladang), dan tanaman palawija (jagung, ubi kayu, ubi jalar, kacang tanah, kacang kedelai dan kacang hijau).

Luas panen tanaman padi di Kecamatan Singkawang Timur tahun 2017 seluas 1.227 hektar dengan jumlah produksi 3.826 ton. Produk unggulan untuk tanaman palawija selain padi adalah jagung dengan luas panen 129 hektar dan jumlah produksi 626 ton. Untuk tanaman perkebunan dalam hal ini adalah karet pada tahun 2017 yang belum menghasilkan sebesar 922 hektar, yang menghasilkan 5.946 hektar, tanaman tua/rusak sebesar 1.830 hektar.

5.2. Peternakan

Potensi ternak di Singkawang Timur adalah sapi, kambing, dan babi. Populasi sapi pada tahun 2016 sebanyak 1.026, kambing sebanyak 458 ekor, babi sebanyak 5.245 ekor.

Potensi unggas berturut-turut ayam buras, ayam ras pedaging, ayam ras petelur, itik serta burung puyuh.

5.1 Food Crops

Food crops sub sectors consists of paddy (wetland paddy and dryland paddy), maize, cassava, swett potatoes, peanuts, soybeans and greanpeas.

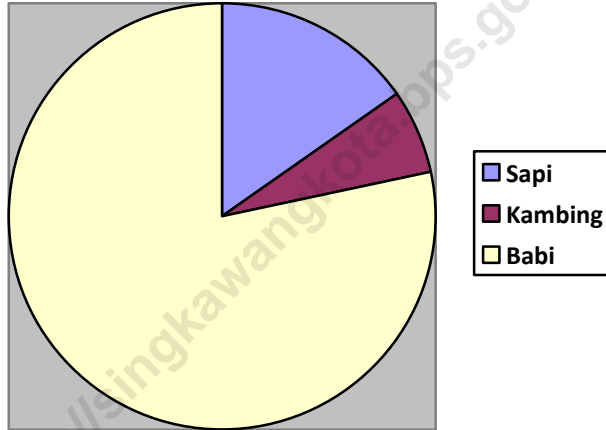
The harvested area of rice cultivation in Singkawang Timur District in 2017 covers 1.227 hectares with a production amount of 3.826 tons. Superior products for crop plants, except rice, are corn with 129 hectares harvested area and 626 tons of production amount. For plantation crops in this case is rubber in 2017, which there were 922 hectares that had not been yielded, which still producing were 5,946 hectares, old plants/damaged were 1,830 hectares.

5.3. Livestock

Potential livestock in Singkawang Timur are cows, goats, and pigs. The population of cows in 2016 were 1,026, 458 goats, 5.245 pigs.

Potential poultry consecutively were free-range chicken, broiller, laying chicken, duck, and quail.

GAMBAR/Figure 5
JUMLAH TERNAK YANG DIPOTONG DI KECAMATAN SINGKAWANG TIMUR
Number of Slaughtered Livestock in Singkawang Timur District
2017



TABEL/Table : 5.1.1.
LUAS PANEN, RATA-RATA PRODUKSI DAN PRODUKSI TANAMAN PADI DAN
PALAWIJA DI KECAMATAN SINGKAWANG TENGAH
Harvested Area, Yield Rate and Production of Paddy and Secondary Crops
in Singkawang Tengah District
2015 - 2017

Komoditi <i>Commodity</i>	2015			2017		
	Luas Panen <i>Area</i> <i>Harves</i> <i>ted (Ha)</i>	Rata-rata Produksi <i>Yield Rate</i> <i>(Kuintal/</i> <i>Ha)</i>	Produksi <i>Product</i> <i>ion (Ton)</i>	Luas Panen <i>Area</i> <i>Harves</i> <i>ted (Ha)</i>	Rata-rata Produksi <i>Yield Rate</i> <i>(Kuintal/</i> <i>Ha)</i>	Produksi <i>Product</i> <i>ion (Ton)</i>
(1)	(2)	(3)	(4)	(5)	(6)	(7)
1. Padi Sawah/ <i>Wetland Paddy</i>	1.216	31,47	3.826	1.227	31,46	3.826
2. Padi ladang/ <i>Dryland Paddy</i>	-	-	-	-	-	-
3. Padi/ <i>Paddy</i>	1.216	31,47	3.826	1.227	31,46	3.826
4. Jagung/ <i>Maize</i>	129	48,55	626	129	48,55	626
5. Ubi Kayu/ <i>Cassava</i>	14	131,10	184	14	131,10	184
6. Ubi Jalar / <i>Sweet Potato</i>	-	-	-	-	-	-
7. Kacang Tanah / <i>Ground Nut</i>	-	-	-	-	-	-
8. Kedelai / <i>Soyabean</i>	-	-	-	-	-	-
9. Kacang Hijau / <i>Greenpeas</i>	-	-	-	-	-	-
Jumlah/ <i>Totals</i>	1.359	34,11	4.636	1.370	31,85	4.636

Sumber/*Source* : Badan Pusat Statistik Kota Singkawang

TABEL/Table : 5.1.2.
LUAS PANEN, RATA-RATA PRODUKSI DAN PRODUKSI SAYUR-SAYURAN
Harvested Area, Yield Rate and Production of Vegetables
2 0 1 7

No.	Jenis Produksi <i>Kinds of Production</i>	Luas Panen <i>Area Harvested</i> (Ha)	Rata-rata Produksi <i>Yield Rate</i> (Kuintal/Ha)	Produksi <i>Production</i> (Ton)
(1)	(2)	(3)	(4)	(5)
1.	Kubis(Kool)/ <i>Cabbage</i>	-	-	-
2.	Bawang Daun/ <i>Spring Onion</i>	-	-	-
3.	Petsai(Sawi)/ <i>Mustard Green</i>	-	-	-
4.	Lobak/ <i>Redish</i>	-	-	-
5.	Kacang Merah/ <i>Red bean</i>	-	-	-
6.	Kacang Panjang/ <i>String bean</i>	11	17,55	19,3
7.	Cabe Besar/ <i>Red Pepper</i>	1	63,00	6,3
8.	Cabe Rawit/ <i>Chillies</i>	9	93,11	83,8
9.	Tomat/ <i>Tomato</i>	-	-	-
10.	Terung/ <i>Eggplant</i>	10	36,90	36,9
11.	Buncis/ <i>Beans</i>	-	-	-
12.	Ketimun/ <i>Cucumbar</i>	12	16,75	20,1
13.	Kangkung/ <i>Swam Cabbage</i>	-	-	-
14.	Bayam/ <i>Spinach</i>	-	-	-
15.	Labu Siam/ <i>Siam Gourd</i>	-	-	-
	2 0 1 7	43	38,70	166,40
	2 0 1 6	40	23,05	92,20
	2 0 1 5	39	18,85	73,50
	2 0 1 4	88	27,74	244,10
	2 0 1 3	57	48,74	277,80

Sumber/Source : Badan Pusat Statistik Kota Singkawang

TABEL/Table : 5.1.3.
PRODUKSI BUAH-BUAHAN DI KECAMATAN SINGKAWANG TIMUR
Production of Fruits in Singkawang Timur District
2014 – 2017
(Ton/Tons)

No.	Jenis Produksi <i>Kinds of Production</i>	2014	2015	2015	2016	2017
(1)	(2)	(4)	(5)	(6)	(7)	(8)
1.	Rambutan/ <i>Rambutan</i>	2,00	14,70	15,20	57,00	220,00
2.	Duku(lansat)/ <i>Lamzom</i>	33,70	165,70	22,40	-	-
3.	Jeruk Siam/ <i>Orange</i>	18,80	14,20	17,60	30,70	32,80
4.	Jeruk Besar/ <i>Big Orange</i>	2,10	2,10	14,30	23,90	40,00
5.	Durian/ <i>Durian</i>	109,00	606,40	1.909,60	821,70	3.286,80
6.	Jambu Biji/ <i>Guava</i>	7,00	7,20	10,50	31,00	80,30
7.	Jambu Air/ <i>Water Guava</i>	6,50	6,00	6,40	33,30	-
8.	Mangga/ <i>Mangos</i>	19,20	72,00	61,50	65,00	-
9.	Manggis/ <i>Mangosteen</i>	14,00	6,40	0,90	-	-
10.	Sawo/ <i>Sapodilla</i>	3,40	6,80	1,10	-	-
11.	Pepaya/ <i>Papaya</i>	6,40	8,80	19,20	61,60	131,50
12.	Pisang/ <i>Banana</i>	570,00	178,10	321,40	201,70	132,00
13.	Nenas/ <i>Pineapple</i>	-	-	-	-	-
14.	Sirsak/ <i>Soursoup</i>	4,20	4,00	1,20	6,30	7,70
15.	Nangka Cempedak/ <i>Jack Fruit</i>	108,10	50,00	118,00	217,50	480,40
16.	Sukun/ <i>Bread Fruit</i>	2,20	14,50	0,90	15,10	-
17.	Semangka/ <i>Watermelon</i>	18,50	228,00	61,90	123,40	238,40
18.	Lainnya/ <i>Others</i>	98,90	120,30	271,60	127,30	85,60
Jumlah / Totals		1.024,00	1.505,20	2.853,70	1.815,50	4.735,50

Sumber/*Source* : Badan Pusat Statistik Kota Singkawang

TABEL/Table : 5.2.1.
LUAS AREA TANAMAN PERKEBUNAN MENURUT JENISNYA
DI KECAMATAN SINGKAWANG TIMUR
Planted Area of Estates by Type of Crops in Singkawang Timur District
2 0 1 7

No.	Jenis Tanaman <i>Kind of Plant</i>	Petani <i>Farmer</i>	Belum Menghasilkan <i>Not Yet Productive</i> (Ha)	Menghasilka n <i>Productive</i> (Ha)	Tua/Rusak <i>Unpro ductive</i> (Ha)	Jumlah <i>Total</i> (Ha)
(1)	(2)	(3)	(4)	(5)	(6)	(7)
1.	K a r e t	5.081	1.067	6.093	1.383	8.543
2.	Kelapa Dalam	370	3	61	-	64
3.	Kelapa Hibrida	-	-	-	-	-
4.	Kelapa Sawit	27	243	451	-	694
5.	L a d a	20	4	7	1	12
6.	K o p i	32	-	4	2	6
7.	Cengkeh	-	-	-	-	-
8.	Kakao	158	104	50	4	158
9.	Pinang	48	-	3	-	3
10.	Kemiri	-	-	-	-	-
	2 0 1 7	5.736	1.421	6.669	1.390	9.480
	2 0 1 6	5.794	1.421	6.673	1.393	9.487
	2 0 1 5	5.500	1.533	6.226	1.465	9.224
	2 0 1 4	6.022	1.741	6.093	1.783	9.617
	2 0 1 3	5.791	1.595	6.093	1.789	9.477

Sumber/*Source* : Dinas Pertanian, Ketahanan Pangan dan Perikanan Kota Singkawang

TABEL/Table : 5.2.2.
PERKEMBANGAN LUAS TANAMAN PERKEBUNAN MENURUT JENISNYA
Trend of Planted Area of Estates by Type of Crops
2013 – 2016
(Ha)

No.	Jenis Tanaman <i>Kind of Plant</i>	2014	2015	2015	2016	2017
(1)	(2)	(4)	(5)	(6)	(7)	(8)
1.	K a r e t	8.722	8.862	8.543	8.543	8.543
2.	Kelapa Dalam	67	67	6	64	64
3.	Kelapa Hibrida	-	-	-	-	-
4.	Kelapa Sawit	494	494	494	694	694
5.	L a d a	13	13	8	12	12
6.	K o p i	14	14	6	6	6
7.	Cengkeh	-	-	-	-	-
8.	Kakao	158	158	158	158	158
9.	Pinang	9	9	9	3	3
10.	Kemiri	-	-	-	7	-
Jumlah/Totals		9.477	9.617	9.224	9.487	9.480

Sumber/Source : Dinas Pertanian, Ketahanan Pangan dan Perikanan Kota Singkawang

TABEL/Table : 5.2.3.
PERKEMBANGAN PRODUKSI TANAMAN PERKEBUNAN MENURUT JENISNYA
Trend of Production of Estates by Type of Crops
2014 – 2017
(Ton)

No.	Jenis Tanaman <i>Kind of Plant</i>	2014	2015	2015	2016	2017
(1)	(2)	(3)	(4)	(5)	(6)	(7)
1.	K a r e t	4.919	4.719	4.798	4.798	4.798
2.	Kelapa Dalam	49	12	1	12	12
3.	Kelapa Hibrida	-	-	-	-	-
4.	Kelapa Sawit	51	51	84	1.068	1.068
5.	L a d a	4	-	3	3	3
6.	K o p i	5	7	3	3	3
7.	Cengkeh	-	-	-	-	-
8.	Kakao	4	12	8	8	8
9.	Pinang	1	2	2	3	3
10.	Kemiri	-	-	-	3	-
Jumlah/Totals		5.033	4.805	4.899	5.896	5.893

Sumber/Source : Dinas Pertanian, Ketahanan Pangan dan Perikanan Kota Singkawang

TABEL/Table : 5.3.1.
PERKEMBANGAN POPULASI TERNAK/UNGGAS MENURUT JENIS TERNAK/UNGGAS
DI KECAMATAN SINGKAWANG TIMUR
Trend of Livestock/Poultry Population by Kind of Livestock/Poultry
in Singkawang Timur District 2013 – 2016 (Ekor/Head)

No.	Jenis Ternak/Unggas <i>Kind of Livestock/Poultry</i>	2014	2015	2016	2017
(1)	(2)	(3)	(4)	(5)	(6)
1.	Sapi/Cows	1.203	955	1.026	1.108
2.	Babi/Pigs	2.718	4.245	5.245	478
3.	Kambing/Goats	598	382	458	5.705
4.	Ayam Ras Pedaging/Fowl Broiler	430.850	34.131	2.436.633	422.773
5.	Ayam Ras Petelur/Fowl Layer	319.150	1.945.500	254.300	255.000
6.	Ayam Buras/Country Fowl	135.768	150.800	145.850	155.807
7.	Itik/Duck	1.175	1.100	2.050	2.250
8.	Burung Puyuh/Quail	5.980	1.261	2.000	-
Jumlah/Totals		897.442	2.138.374	2.847.562	843.121

Sumber/Source : Dinas Pertanian, Ketahanan Pangan dan Perikanan Kota Singkawang

TABEL/Table : 5.3.2.
PERKEMBANGAN BANYAKNYA PEMOTONGAN TERNAK/UNGGAS
MENURUT JENIS TERNAK/UNGGAS
Trend of Livestock/Poultry Slaughtered by Kind of Livestock/Poultry 2014 - 2017
(Ekor/Head)

No.	Jenis Ternak/Unggas <i>Kind of Livestock/Poultry</i>	2014	2015	2016	2017
(1)	(2)	(3)	(4)	(5)	(6)
1.	Sapi/ <i>Cows</i>	32	31	14	14
2.	Babi/ <i>Pigs</i>	4.785	4.413	4.480	3.292
3.	Kambing/ <i>Goats</i>	11	19	4	8
4.	Ayam Ras Pedaging/ <i>Fowl Broiler</i>	21.970	43.800	26.640	26.940
5.	Ayam Ras Petelur/ <i>Fowl Layer</i>	30.275	24.130	38.670	36.070
6.	Ayam Buras/ <i>Country Fowl</i>	1.852	2.500	5.550	2.349
7.	Itik/ <i>Duck</i>	1.182	1.050	1.150	1.170
8.	Burung Puyuh/ <i>Quail</i>	-	-	-	-
Jumlah/Totals		60.107	75.943	76.508	69.843

Sumber/*Source* : Dinas Pertanian, Ketahanan Pangan dan Perikanan Kota Singkawang

TABEL/*Table 5.4.1*
JUMLAH KELOMPOK PEMBUDIDAYAAN IKAN
DI KECAMATAN SINGKAWANG TIMUR
Total of Fish Cultivation Group In Singkawang Timur District
2013 - 2015

No	Kategori <i>Category</i>	Tahun/ <i>Year</i>		
		2013	2014	2015
1	Jumlah Kelompok	24	26	20
2	Jumlah Anggota	277	290	216

Sumber/*Source*: Dinas Kelautan dan Perikanan Kota Singkawang

TABEL/Table : 5.4.2.
PRODUKSI DAN NILAI PRODUKSI PERIKANAN
DI KECAMATAN SINGKAWANG TIMUR
Number of Fishery Production and Value
In Singkawang Timur District
2 0 1 7

No.	Jenis Perikanan <i>Kind of Fishery</i>	Produksi <i>Production</i> (Ton)	Nilai Produksi <i>Production Value</i> (Rp.000)
	(1)	(2)	(3)
1.	Perikanan Laut/ <i>Marine Fishery</i>	-	-
2.	Perairan Umum/ <i>Open Water Fishery</i>	46,32	1.251.950
3.	Budidaya/ <i>Inland cultivation Fishery</i>	460,70	10.028.545
Jumlah/Totals		507,02	11.280.495

Sumber/*Source* : Dinas Pertanian, Ketahanan Pangan & Perikanan Kota Singkawang

INDUSTRI

BAB 6

KEC. SINGKAWANG TIMUR

PERUSAHAAN SEDANG BESAR



BANYAKNYA INDUSTRI KECIL MENENGAH

REPARASI
ELEKTRONIK



1

SEMBAKO



124

HULLER
GABAH/JAGUNG



9

PANDAI BESI



2

BENKEL MOTOR



31

6.1. Industri Pengolahan

Berdasarkan informasi dari Kantor Kecamatan Singkawang Timur, pada tahun 2017 di Singkawang Timur tercatat 28 perusahaan industri sedang/kecil, yang tersebar di semua kelurahan.

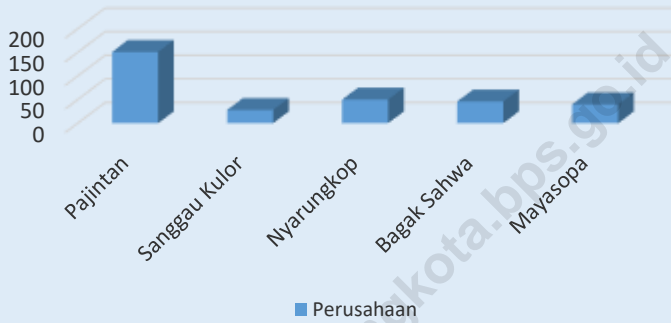
Menurut data dari Dinas Perindustrian, Perdagangan, Koperasi dan Usaha Kecil Menengah Kota Singkawang, di Kecamatan Singkawang Timur terdapat tujuh perusahaan industri berbentuk badan perseorangan yang bergerak di bidang industri kecap, makanan unggas, kerajinan pande besi, bengkel las, dan kopi. Perusahaan perseorangan terbesar memiliki tenaga kerja sebanyak 38 orang yang memproduksi kecap.

6.1. Manufacturing Industries

Based on information from Singkawang Timur District Office, in 2017 in Singkawang Timur, there were 28 medium/small industrial companies spread in all wards.

According to the data from the Department of Industry, Trade, Cooperatives and Small and Medium Enterprises in Singkawang, there are seven industrial companies which belongs to independent business were involved in soy sauce industry, poultry food, iron crafting, welding, and coffee shop. The largest private company has a workforce of 38 people who produce soy sauce.

Gambar/Image 6.
Banyaknya Industri Kecil di Kecamatan Singkawang Timur
2017



TABEL 6.1
BANYAKNYA PERUSAHAAN INDUSTRI DI KECAMATAN SINGKAWANG TIMUR
Number of Industry Manufacturing in Singkawang Timur District
2 0 1 7

Kecamatan <i>District</i>	Pabrik Pemecah Kecap	Penampungan Batu	Penampungan Karet	Penggilingan Jagung/Padi	Peternakan Ayam
(1)	(2)	(3)	(4)	(5)	(6)
1. Pajintan	-	-	4	2	8
2. Sanggau Kulor	1	2	-	4	-
3. Nyarungkop	-	-	3	3	-
4. Bagak Sahwa	-	-	1	-	-
5. Mayasopa	-	-	-	-	-
<i>Jumlah/Total</i>	1	2	8	9	8

Sumber/Source : Kantor Camat Singkawang Timur

Lanjutan Tabel/*Continued Table* 6.1

Kecamatan <i>District</i>	Bengkel Motor/Las/ Sepeda	Suku Cadang Alat Mesin	Cuci Mobil	Bahan Bangunan	Toko Kosmetik
(1)	(7)	(8)	(9)	(10)	(11)
1. Pajantan	22	2	1	3	1
2. Sanggau Kulor	1	-	-	-	-
3. Nyarungkop	3	-	-	1	-
4. Bagak Sahwa	5	-	-	-	-
5. Mayasopa	-	-	-	-	-
<i>Jumlah/Total</i>	31	2	1	4	1

Sumber/*Source* : Kantor Camat Singkawang Timur

Lanjutan Tabel/*Continued Table* 6.1

Kecamatan <i>District</i>	Toko Makanan Ringan	Pandai besi	Koperasi	Reparasi Elektronik	Sembako	Kerajinan/ Mebel
(1)	(12)	(13)	(14)	(15)	(16)	(17)
1. Pajintan	1	1	-	-	39	-
2. Sanggau Kulor	-	-	-	-	14	-
3. Nyarungkop	-	-	1	-	16	-
4. Bagak Sahwa	-	1	-	1	21	-
5. Mayasopa	-	-	-	-	34	2
Jumlah/ <i>Total</i>	1	2	1	1	124	2

Sumber/*Source* : Kantor Camat Singkawang Timur

Lanjutan Tabel/*Continued Table* 6.1

Kecamatan <i>District</i>	Rumah Makan/ Mie/Kopi	Pedagang Kaki Lima	Jual Pakaian Jadi	Billyard	Ponsel HP	Penyewaan VCD
(1)	(18)	(19)	(20)	(21)	(22)	(23)
1. Pajintan	17	28	-	11	2	3
2. Sanggau Kulor	-	2	-	2	-	-
3. Nyarungkop	7	10	-	3	-	-
4. Bagak Sahwa	6	6	2	-	1	-
5. Mayasopa	-	-	-	4	-	-
<i>Jumlah/Total</i>	30	46	2	20	3	3

Sumber/*Source* : Kantor Camat Singkawang Timur

Lanjutan Tabel/*Continued Table* 6.1

Kecamatan <i>District</i>	Jasa Kontruksi/ Kontraktor	Air Minum Kemasan	Pangkalan Minyak Tanah	Wartel	Penjahit Pakaian	Jumlah <i>Total</i>
(1)	(24)	(25)	(26)	(27)	(28)	(29)
1. Pajintan	2	-	2	1		151
2. Sanggau Kulor	1	-	1	-		28
3. Nyarungkop	1	1	1	-		50
4. Bagak Sahwa	2	-	-	-		46
5. Mayasopa	-	-	-	-		40
<i>Jumlah/Total</i>	6	1	4	1		315

Sumber/*Source* : Kantor Camat Singkawang Timur

TABEL/Table 6.2
DIREKTORI PERUSAHAAN INDUSTRI KECIL DAN MENENGAH
DI KECAMATAN SINGKAWANG TIMUR
Directory of Small and Medium Industry in Singkawang Timur District
2017

No	Nama Perusahaan	Bentuk Badan	Tenaga Kerja	Nama Produk	Ket
1	PD. SUMBER SEDAP WANGI	Perseorangan	35	Kecap	Aktif
2	BUMI KARYA	Perseorangan	0	Makanan Unggas	Non Aktif
3	FARM KASINDO	Perseorangan	0	Makanan Unggas	Non Aktif
4	SINAR BARU	Perseorangan	4	Makanan Unggas	Aktif
5	KELUARGA	Perseorangan	2	Kerajinan Pande Besi	Aktif
6	KELUARGA	Perseorangan	2	Bengkel Las	Aktif
7	ORANG MAS	Perseorangan	8	Kopi	Aktif

Sumber : Dinas Perindustrian, Perdagangan, Koperasi dan Usaha Kecil Menengah Kota Singkawang

PERDAGANGAN

KEC. SINGKAWANG TIMUR

**BANYAKNYA USAHA
SEKTOR FORMAL DAN
INFORMAL ADA 391**



**PEDAGANG
PAKAIAN**

6



SEMBAKO

133



**USAHA BENGKEL MOTOR DI
SINGKAWANG TIMUR ADA 32 UNIT**

7.1. Perdagangan

Perdagangan sebagai salah satu sektor yang memegang peranan cukup penting dalam perekonomian Kecamatan Singkawang Timur sehingga perlu terus dikembangkan seiring dengan kemajuan pembangunan guna lebih meningkatkan pendapatan daerah, perluasan lapangan kerja dan pemerataan kesempatan berusaha. Apalagi sektor perdagangan merupakan tumpuan yang memberikan kontribusi terbesar ketiga setelah sektor jasa-jasa terhadap perekonomian daerah.

Pada tahun 2017 di Kecamatan Singkawang Timur usaha perdagangan yang terbanyak adalah sembako yakni sebanyak 124 usaha. Tersebar hampir merata diseluruh kelurahan, yaitu Kelurahan Pajintan 39 usaha, Sanggau Kulor 14 usaha, Nyarumkop 16 usaha, Bagak Sahwa 21 usaha dan Kelurahan Mayasopa 34 usaha.

7.1. Trading

Commerce as one of the important sector in economics of Singkawang Timur District, so it requires to be developed gradually along with progress of utility development to improve the earnings of area, extension of employment, and generalization of opportunity. Furthermore, the commercial sector's giving the biggest thirdth contribution after services sector to economics.

In 2017 in Singkawang Timur District, the largest trading business is grocery sector which there are 124 businesses on the run. Spread almost evenly throughout urban villages, Pajintan Ward has 39 businesses, Sanggau Kulor has 14 businesses, Nyarumkop 16 businesses, Sahwa Bagak 21 business and Mayasopa 34 businesses.

7.2. Usaha Jasa Perorangan

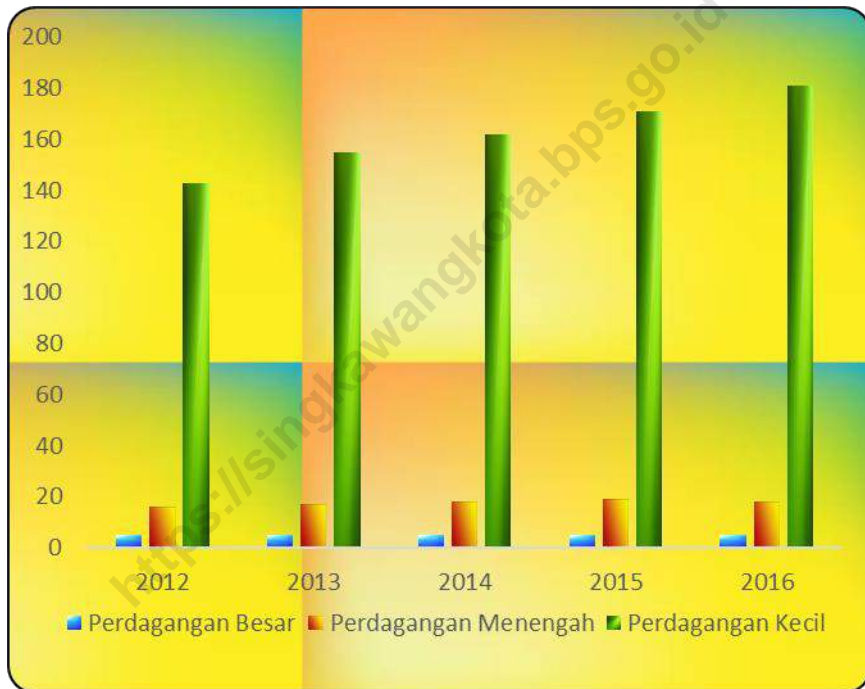
Usaha jasa perorangan yang ada di Kecamatan Singkawang Timur seperti bengkel motor, meja bilyard. Terdapat 22 usaha bengkel motor dan 20 meja bilyard di Kecamatan Singkawang Timur.

7.2. Individual Service Business

There are individual service businesses in Singkawang Timur District such as motorcycle workshop, bilyard table. There are 22 motorcycle repair shops and business as well.

<https://singkawangkota.bps.go.id>

GAMBAR/Image 7
BANYAKNYA PENERBITAN SURAT IZIN USAHA PERDAGANGAN
DI KECAMATAN SINGKAWANG TIMUR
Number Of Bussines Issued Lisence Published In Singkawang Timur District
2013-2017



TABEL/Table 7.1
BANYAKNYA PENERBITAN SURAT IZIN USAHA PERDAGANGAN
(BARU,HER REG DAN PERUBAHAN) DI KECAMATAN SINGKAWANG TIMUR
Number of Bussines Lisence Issued Published in Singkawang Timur District
2012-2016

No.	Jenis Usaha <i>Kinds of Bussines</i>	2012	2013	2014	2015	2016
(1)	(2)	(3)	(4)	(5)	(6)	(7)
1.	Perdagangan Besar/ <i>Large Trade</i>	5	5	5	5	5
2.	Perdagangan Menengah/ <i>Middle Trade</i>	16	17	18	19	18
3.	Perdagangan Kecil/ <i>Small Trade</i>	143	155	162	171	181
<i>Jumlah/Total</i>		164	177	185	195	204

Sumber/*Source* : Dinas Perdagangan, Perindustrian, Koperasi dan UKM Kota Singkawang

TABEL/Table 7.2
BANYAKNYA PENERBITAN SURAT IZIN USAHA PERDAGANGAN (SIUP)
BARU DI KECAMATAN SINGKAWANG TIMUR
Number of New Bussines Lisence Issued Published in Singkawang Timur District
2012-2016

No.	Jenis Usaha <i>Kinds of Bussines</i>	2012	2013	2014	2015	2016
(1)	(2)	(3)	(4)	(5)	(6)	(7)
1.	Perdagangan Besar/ <i>Large Trade</i>	-	-	-	-	-
2.	Perdagangan Menengah/ <i>Middle Trade</i>	1	1	1	1	-
3.	Perdagangan Kecil/ <i>Small Trade</i>	7	12	7	7	5
<i>Jumlah/Total</i>		8	13	8	8	5

Sumber/*Source* : Dinas Perdagangan, Perindustrian, Koperasi dan UKM Kota Singkawang

TABEL/Table 7.3
BANYAKNYA PENERBITAN SURAT IZIN USAHA PERDAGANGAN (SIUP) HER REG DI
KECAMATAN SINGKAWANG TIMUR
Number of HER Reg Bussines Lisence Issued Published in Singkawang Timur
District, 2 0 1 6

No.	Jenis Usaha <i>Kinds of Bussines</i>	2012	2013	2014	2015	2016
(1)	(2)	(3)	(4)	(5)	(6)	(7)
1.	Perdagangan Besar/ <i>Large Trade</i>	4	4	4	5	5
2.	Perdagangan Menengah/ <i>Middle Trade</i>	14	15	16	17	17
3.	Perdagangan Kecil/ <i>Small Trade</i>	134	142	154	162	174
<i>Jumlah/Total</i>		152	161	174	184	196

Sumber/*Source* : Dinas Perdagangan, Perindustrian, Koperasi dan UKM Kota Singkawang

TABEL/Table 7.4
BANYAKNYA PENERBITAN SURAT IZIN USAHA PERDAGANGAN (SIUP)
PERUBAHAN DI KECAMATAN SINGKAWANG TIMUR
Number of Transformation Bussines Lisence Issued Published in
Singkawang Timur District
2012-2016

No.	Jenis Usaha <i>Kinds of Bussines</i>	2012	2013	2014	2015	2016
(1)	(2)	(3)	(4)	(5)	(6)	(7)
1.	Perdagangan Besar/ <i>Large Trade</i>	1	1	1	-	-
2.	Perdagangan Menengah/ <i>Middle Trade</i>	1	1	1	1	1
3.	Perdagangan Kecil/ <i>Small Trade</i>	2	1	1	2	2
<i>Jumlah/Total</i>		4	3	3	3	3

Sumber/*Source* : Dinas Perdagangan, Perindustrian, Koperasi dan UKM Kota Singkawang

TABEL/Table 7.5
PENYEBARAN TANDA DAFTAR PERUSAHAAN (TDP)
DI KECAMATAN SINGKAWANG TIMUR
Distribution of Bussines Lisence Number in Singkawang Timur District
2012-2016

No.	Bentuk Perusahaan <i>Kinds of Company</i>	2012	2013	2014	2015	2016
(1)	(2)	(3)	(4)	(5)	(6)	(7)
1.	Perseroan Terbatas (PT)	1	3	5	1	2
2.	Koperasi	-	-	-	1	-
3.	CV	1	2	1	1	-
4.	FA	-	-	-	-	-
5.	FO	8	11	16	13	10
6.	BUL	-	-	-	-	-
<i>Jumlah/Total</i>		10	16	22	16	12

Sumber/*Source* : Dinas Perdagangan, Perindustrian, Koperasi dan UKM Kota Singkawang

TABEL/Table 7.6
BANYAKNYA USAHA PERDAGANGAN MENURUT JENISNYA
DI KECAMATAN SINGKAWANG TIMUR
Number of Trade Business by Kind in Singkawang Timur District
2 0 1 7

Kecamatan <i>District</i>	Sembako	Mebel	Pakaian Jadi	Pabrik Kecap	Pangkalan Minyak	Penjahit Pakaian
(1)	(2)	(3)	(4)	(5)	(6)	(7)
1. Pajintan	39	3	4	-	1	1
2. Sanggau Kulor	14	-	-	1	1	-
3. Nyarungkop	16	-	-	-	1	-
4. Bagak Sahwa	30	-	2	-	-	-
5. Mayasopa	34	2	-	-	-	-
2 0 1 7	133	5	6	1	3	1
2 0 1 6	133	5	6	1	3	1

Sumber : Dinas Perdagangan, industri, dan koperasi Kota Singkawang

Lanjutan Tabel/Continued Table 7.6

Kecamatan <i>District</i>	Barang Kelontong	Bengkel Motor	Bengkel Sepeda	Bengkel Mobil	Bengkel Las / Cat	Ketok Bodi Mobil
(1)	(2)	(3)	(4)	(5)	(6)	(7)
1. Pajintan	6	20	2	2	2	1
2. Sanggau Kulor	-	-	-	-	1	-
3. Nyarungkop	-	5	1	-	-	-
4. Bagak Sahwa	1	5	-	-	-	-
5. Mayasopa	-	2	-	-	-	-
2017	7	32	3	2	3	1
2016	7	32	3	2	3	1

Sumber : Dinas Perdagangan, industri, dan koperasi Kota Singkawang

Lanjutan Tabel/Continued Table 7.6

Kecamatan <i>District</i>	Las Ketok	Suku Cadang Alat-alat Mesin	Cuci Mobil	Pemecah Batu	Penggilingan Jagung/Padi	Gudang Jagung dan Padi
(1)	(2)	(3)	(4)	(5)	(6)	(7)
1. Pajintan	1	2	1	-	1	1
2. Sanggau Kulor	-	-	-	2	4	-
3. Nyarungkop	-	-	1	-	3	-
4. Bagak Sahwa	-	-	2	-	1	-
5. Mayasopa	-	-	-	-	-	-
2017	1	2	4	2	9	1
2016	1	2	1	2	8	1

Sumber : Dinas Perdagangan, industri, dan koperasi Kota Singkawang

Lanjutan Tabel/Continued Table 7.6

Kecamatan <i>District</i>	Pandai Besi	Billyard	Reparasi Elektronika	Penampung Karet	Gudang Karet	Pengolaha n Kayu
(1)	(2)	(3)	(4)	(5)	(6)	(7)
1. Pajantan	1	11	-	4	2	-
2. Sanggau Kulor	-	2	-	-	-	-
3. Nyarungkop	-	3	-	3	-	1
4. Bagak Sahwa	1	-	1	2	-	-
5. Mayasopa	-	4	-	-	-	2
2017	2	20	1	9	2	3
2016	2	20	1	7	2	1

Sumber : Dinas Perdagangan, industri, dan koperasi Kota Singkawang

Lanjutan Tabel/*Continued Table 7.6*

Kecamatan <i>District</i>	ATK + Makanan Ringan	Kosmetik	Toko Ponsel	Kontraktor	Peternakan Ayam	Peternakan Babi
(1)	(2)	(3)	(4)	(5)	(6)	(7)
1. Pajintan	1	1	10	2	10	1
2. Sanggau Kulor	-	-	-	1	-	-
3. Nyarungkop	-	-	-	1	-	-
4. Bagak Sahwa	-	-	5	2	-	-
5. Mayasopa	-	-	-	-	-	-
2017	1	1	15	6	10	1
2016	1	1	15	6	10	1

Sumber : Dinas Perdagangan, industri, dan koperasi Kota Singkawang

Lanjutan Tabel/Continued Table 7.6

Kecamatan <i>District</i>	Bahan Bangunan	Koperasi Kredit	Air Minum Kemasan	Daging Babi	Penggilingan Tepung/Sagu	Wartel
(1)	(2)	(3)	(4)	(5)	(6)	(7)
1. Pajantan	3	-	-	4	2	-
2. Sanggau Kulor	-	-	-	1	-	-
3. Nyarungkop	1	1	1	-	-	-
4. Bagak Sahwa	3	-	-	2	-	-
5. Mayasopa	-	-	-	-	-	-
2017	7	1	1	7	2	-
2016	4	1	1	6	2	1

Sumber : Dinas Perdagangan, industri, dan koperasi Kota Singkawang

Lanjutan Tabel/*Continued Table 7.6*

Kecamatan <i>District</i>	Minuman	Mie	Rumah Makan	Warung Kopi	Penyewaan VCD	Jumlah <i>Total</i>
(1)	(2)	(3)	(4)	(5)	(6)	(7)
1. Pajintan	20	3	5	20	3	190
2. Sanggau Kulor	2	-	-	2	-	31
3. Nyarungkop	10	1	-	4	-	53
4. Bagak Sahwa	1	1	4	8	-	71
5. Mayasopa	-	-	-	2	-	46
2017	33	5	9	36	3	391
2016	31	5	4	28	3	365

Sumber : Dinas Perdagangan, industri, dan koperasi Kota Singkawang

TRANSPORTASI DAN KOMUNIKASI

BAB 8

KEC. SINGKAWANG TIMUR



KANTOR
POS

1



6

JASA ANGKUTAN
DARAT



WARUNG
INTERNET

3

8.1. Sarana/Prasarana Transportasi

Jalan merupakan prasarana pengangkutan darat yang penting untuk memperlancar kegiatan perekonomian. Dengan makin meningkatnya usaha pembangunan maka akan menuntut peningkatan pembangunan jalan untuk memudahkan mobilitas penduduk dan memperlancar lalu lintas barang dari satu daerah ke daerah lain.

Pada tahun 2017, sarana/prasarana di Kecamatan Singkawang Timur masih tergolong kurang memadai dibanding dengan kecamatan-kecamatan lain di Kota Singkawang. Namun perbaikan sarana / prasana terus dilakukan oleh Pemerintah Kota Singkawang. Kondisi jalan sebagian besar telah di aspal dan diperkeras.

Sarana komunikasi menggunakan surat dapat berupa surat biasa, kilat khusus, tercatat, kilat tercatat dan fast register. Jenis surat yang terbanyak dimanfaatkan oleh masyarakat di Kecamatan Singkawang Timur adalah kilat khusus dengan total pengiriman sepanjang tahun 2017 sebanyak 45.674 dan total penerimaan sebanyak 54.124.

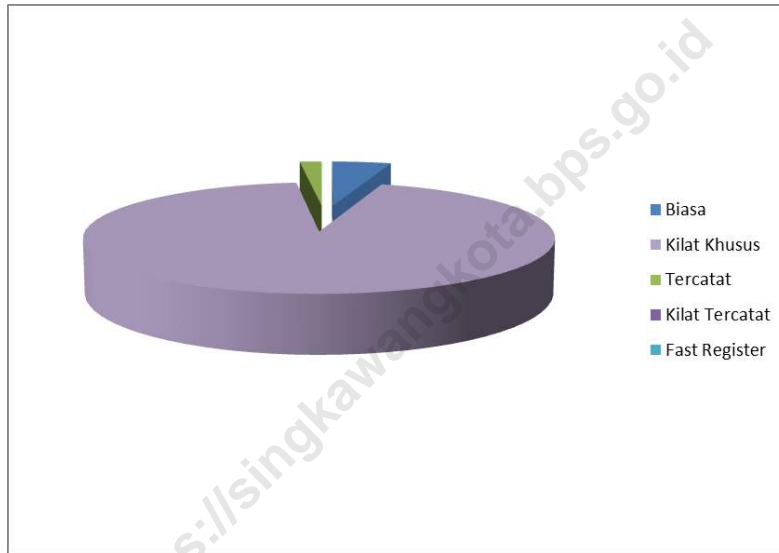
8.1. Facility and Infrastructure

Road is one of the most important infrastructures in supporting economic activities. Improvement in all aspects of economic development requires more improvement in transportation, especially in road development. This development is intended to facilitate population mobility and distributive trade from one region to another region.

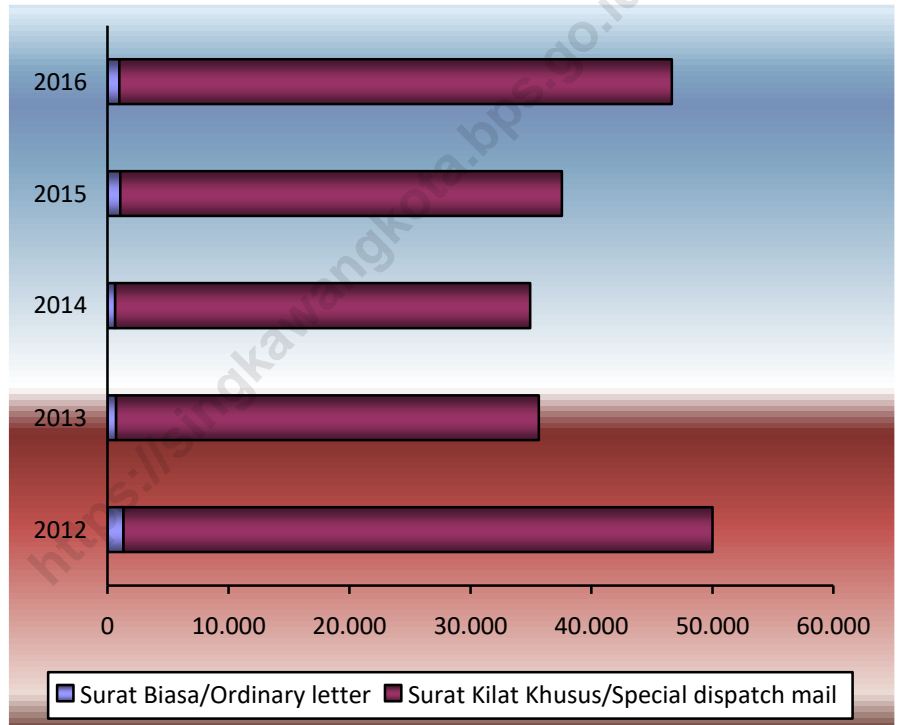
In 2017, the facilities/ infrastructure in Singkawang Timur District is still relatively inadequate compared to other districts in Singkawang Municipality. However, the improvement of facilities/ infrastructure continues to be done by the Government of Singkawang Municipality. Most road conditions have been on asphalt and hardened.

The communication infrastructure using the letter could be a regular letter, special flash, recorded lightning, and fast register delivery. The largest type of letter used by the community in Singkawang Timur District is a special flash delivery with total shipments throughout 2017 were 45.674 and total receipts of 54.124.

GAMBAR/Figure 8
BANYAKNYA PENGIRIMAN DAN PENERIMAAN SURAT
DI KECAMATAN SINGKAWANG TIMUR
Number of Sending and Receiving Post In Singkawang Timur District
2016



Gambar/Figure 8
BANYAKNYA PENGIRIMAN POS MENURUT JENISNYA DI KECAMATAN SINGKAWANG TIMUR
Number of Sending Post by Kind of Mail in Singkawang Timur District
2013 - 2017



TABEL/Table : 8.1
KONDISI SEBAGIAN BESAR PERMUKAAN JALAN
DI KECAMATAN SINGKAWANG TIMUR
Condition of Most of The Road Surface in Singkawang Timur District

No.	Kelurahan <i>Village</i>	Aspal <i>Asphalted</i>	Diperkeras <i>Hardened</i>	Tanah <i>Soil</i>
(1)	(2)	(3)	(4)	(5)
1.	Pajintan	V	-	-
2.	Sanggau Kulor	V	-	-
3.	Nyarungkop	V	-	-
4.	Bagak Sahwa	V	-	-
5.	Mayasopa	-	V	-

Sumber/*Source* : Kantor Camat Singkawang Timur

TABEL/Table : 8.2
FASILITAS ANGKUTAN UMUM YANG DAPAT DIGUNAKAN PENDUDUK
DI KECAMATAN SINGKAWANG TIMUR
Public Transport Facilities that Resident Can Use in Singkawang Timur District

No.	Kelurahan <i>Village</i>	Sepeda Motor <i>Motor Cycle</i>	Kendaraan Roda 4 <i>Four Wheel Vehicle</i>
(1)	(2)	(3)	(4)
1.	Pasiran	V	V
2.	Melayu	V	-
3.	Tengah	V	-
4.	Kuala	V	-

Sumber/*Source* : Kantor Camat Singkawang Timur

TABEL/Table 8.3
BANYAKNYA SARANA/PRASARANA WISATA DAN HIBURAN DI
KECAMATAN SINGKAWANG TIMUR
Number of Entertainment and Tourism Facility/Infrastructure in
Singkawang Timur District

No	Kelurahan	Hotel/ Penginapan <i>Lodging</i>	Tempat Rekreasi <i>Recreation</i> <i>Site</i>	Tempat Billyard <i>Billyard</i> <i>Arena</i>	Karaoke <i>Karaoke</i>
(1)	(2)	(3)	(4)	(5)	(6)
1.	Pajintan	-	6	4	-
2.	Sanggau Kulor	-	-	1	-
3.	Nyarungkop	1	2	6	-
4.	Bagak Sahwa	-	-	5	-
5.	Mayasopa	-	1	5	-
	2017	1	9	21	-
	2016	1	9	21	-

Sumber/Source : Kantor Camat Singkawang Timur

TABEL/Table : 8.4
BANYAKNYA SARANA/PRASARANA KOMUNIKASI
DI KECAMATAN SINGKAWANG TIMUR
Number of Infrastructure of Communication in Singkawang Timur District
2 0 1 7

No.	Kelurahan <i>Village</i>	Kantor Pos <i>Post Office</i>	Kantor Telekomu nikasi <i>Telecom municatio n Office</i>	Wartel/Ki os Phone <i>Phone Shop</i>	Warnet <i>Internet Shop</i>	Radio Swasta <i>Private Radio</i>
(1)	(2)	(3)	(4)	(5)	(6)	(7)
1.	Pajintan	-	-	12	-	-
2.	Sanggau Kulor	-	-	-	5	-
3.	Nyarungkop	-	-	1	-	-
4.	Bagak Sahwa	1	-	4	1	-
5.	Mayasopa	-	-	-	-	-
<i>Jumlah/Total</i>		1	-	17	6	-

Sumber/*Source* : Kantor Camat Singkawang Timur

TABEL/Table 8.5
BANYAKNYA PENGIRIMAN POS MENURUT JENISNYA
DI KECAMATAN SINGKAWANG TIMUR
Number of Sending Post by Kind of Mail in Singkawang Timur District
2013-2017

No.	Jenis Surat <i>Kinds of Mail</i>	2013	2014	2015	2016	2017
(1)	(2)	(4)	(5)	(6)	(7)	
1.	Surat Biasa/ <i>Ordinary letter</i>	1.334	717	637	1.063	967
2.	Surat Tercatat/ <i>Registered mail</i>	-	-	-	-	-
3.	Surat Kilat Khusus/ <i>Special dispatch mail</i>	48.679	34.949	34.298	36.492	45.674
4.	Surat Kilat/ <i>Dispatch mail</i>	-	-	-	-	-
5.	Surat Express/ <i>Express Mail</i>	-	-	-	-	-
Jumlah/Total		50.013	35.666	34.935	37.555	46.641

Sumber/*Source* : Kantor Pos dan Giro Kota Singkawang

TABEL/Table 8.6
BANYAKNYA PENERIMAAN POS MENURUT JENISNYA DAN KECAMATAN DI
KECAMATAN SINGKAWANG TIMUR
Number of Receiving Post by Kind of Mail in Singkawang Timur District
2013-2017

No.	Jenis Surat <i>Kinds of Mail</i>	2013	2014	2015	2016	2017
(1)	(2)	(3)	(4)	(5)	(6)	(7)
1.	Surat Biasa/ <i>Ordinary letter</i>	4.028	3.796	3.446	3.604	3.709
2.	Surat Tercatat/ <i>Registered mail</i>	-	-	-	-	-
3.	Surat Kilat Khusus/ <i>Special dispatch mail</i>	43.155	42.069	33.862	36.783	50.415
4.	Surat Kilat/ <i>Dispatch mail</i>	-	-	-	-	-
5.	Surat Express/ <i>Express Mail</i>	-	-	-	-	-
<i>Jumlah/Total</i>		47.184	45.865	37.308	40.387	54.124

Sumber/*Source* : Kantor Pos dan Giro Kota Singkawang

TABEL/Table 8.7
BANYAKNYA PENGIRIMAN PAKET POS, WESEL POS DAN
BESARNYA UANG WESEL POS DI KECAMATAN SINGKAWANG TIMUR
Number of Sending Post Packet and Money Orders in Singkawang Timur District
2012-2016

No.	Uraian Discription	2012	2013	2014	2015	2016
(1)	(2)	(3)	(4)	(5)	(6)	(7)
1.	Paket Pos/ <i>Post Packet</i>	43.307	50.013	35.694	34.935	37.555
2.	Wesel Pos/ <i>Money Orders</i>	1.446	1.663	2.180	2.202	3.543
3.	Besarnya Uang Wesel Pos/ <i>Value of Money Orders</i> (Jutaan Rupiah/ <i>Million</i> <i>Rupiahs</i>)	2.673,01	3.074,09	4.029,18	4.069,03	6.548,23

Sumber/*Source* : Kantor Pos dan Giro Kota Singkawang

TABEL/Table 8.8
BESARNYA NILAI BEA PAKET POS, WESEL POS DAN HASIL PENJUALAN BENDA POS
SERTA MATERAI DI KECAMATAN SINGKAWANG TIMUR
Number of Post Packet, Value Money Orders and the Sale of Postal
Stationary and Stamps in Singkawang Timur District
2012-2016
(Ribuan Rupiah/Thousand Rupiahs)

No.	Uraian Discription	2012	2013	2014	2015	2016
(1)	(2)	(3)	(4)	(5)	(6)	(7)
1.	Paket Pos <i>Post Packet</i>	22.077,58	25.389,28	28.189,28	31.578,96	42.881,30
2.	Bea Wesel Pos <i>Money Orders</i>	26.347,86	30.300,06	19.831,84	79.255,40	104.967,94
3.	Benda Pos <i>Object Post</i>	1.508,79	1.735,12	3.065,86	4.483,78	3.390,80
4.	Materai <i>Stamp</i>	393.820,00	438.893,14	302.444,80	298.873,40	447.914,60
Jumlah/Total		443.754,23	496.317,60	353.531,78	414.191,54	599.154,64

Sumber/Source : Kantor Pos dan Giro Kota Singkawang

KEUANGAN

KEC. SINGKAWANG TIMUR

BAB 9

LEMBAGA KEUANGAN

KOPERASI
9 UNIT



1 UNIT
BANK
UMUM
PEMERINTAH



TIDAK ADA KOPERASI
MAUPUN KREDIT USAHA
RAKYAT

9.1. Perbankan

Menurut Dinas Perindustrian, Perdagangan, Koperasi dan Usaha Kecil Menengah Kota Singkawang, Lembaga Keuangan di Singkawang Timur Pada tahun 2017 yaitu berbentuk koperasi dan bank. Koperasi telah ada diseluruh Kelurahan selain Kelurahan Pajintan. Sedangkan bank baru terdapat di Kelurahan Pajintan.

9.2. Pajak

Menurut data dari Kantor Pelayanan Pajak Pratama Kota Singkawang, Lembar SPPT (Surat Pemberitahuan Pajak Terutang) di Kecamatan Singkawang timur, Kelurahan dengan SPPT terbanyak adalah Kelurahan Maya Sopa yaitu 2.806 lembar SPPT. Jumlah tersedikit berada di Kelurahan Bagak Sahwa yaitu 606 lembar SPPT.

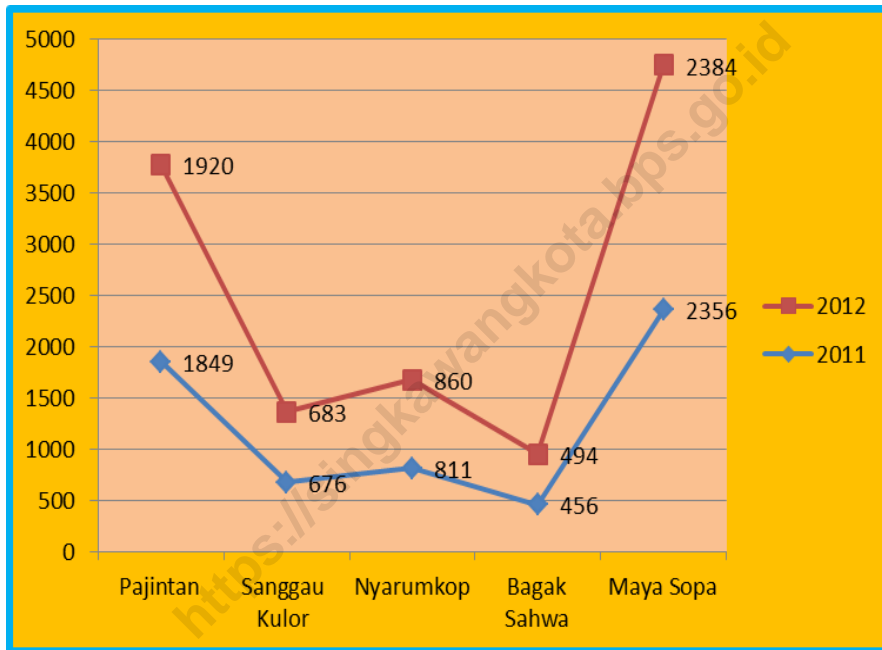
9.1. Banking

According to the Department of Industry, Trade, Cooperatives and Small-Medium Enterprises in Singkawang Municipality, The Financial Institutions in Singkawang Timur in 2017 are in the form of cooperatives and banks. Cooperatives have existed all over the the Village, except Pajintan, but the newly built bank is located in Kelurahan Pajintan.

9.2. Tax

According to data from the Tax Office Primary of Singkawang, the SPPT (Notice of Tax Payable) in Singkawang Timur District, the village with the most SPPT is Mayasopa with 2,806 sheets of SPPT. The least amount is in the Bagak Sahwa urban village with 606 sheets of SPPT.

GAMBAR/Image 9
BANYAKNYA SURAT PEMBERITAHUAN PAJAK TERUTANG
DI KECAMATAN SINGKAWANG TIMUR
Number of Tax Payable Notite in Singkawang Timur District
2011-2012



TABEL/Table 9.1
BANYAKNYA BADAN USAHA LEMBAGA KEUANGAN
DI KECAMATAN SINGKAWANG TIMUR
Number of Financial Institution Agencies In Singkawang Timur District
2 0 1 7

Kelurahan <i>Village</i>	Koperasi <i>Cooperative</i>	Bank <i>Bank</i>	Asuransi <i>Insurance</i>	Pegadaian <i>Pawnshop</i>
(1)	(2)	(3)	(4)	(5)
01. Pajintan	-	1	-	-
02. Sanggau Kulor	2	-	-	-
03. Nyarumkop	2	-	-	-
04. Bagak Sahwa	3	-	-	-
05. Maya Sopa	2	-	-	-
<i>Jumlah/Total</i>	9	1	-	-

Sumber : Dinas Perindustrian, Perdagangan, Koperasi dan Usaha Kecil Menengah Kota Singkawang

TABEL/Table 9.2.
BANYAKNYA SURAT PEMBERITAHUAN PAJAK TERUTANG (SPPT) DAN NILAINYA
DI KECAMATAN SINGKAWANG TIMUR
The Amount of Tax Payable Notice and It's Value in Singkawang Timur District
2 0 1 6 – 2 0 1 7

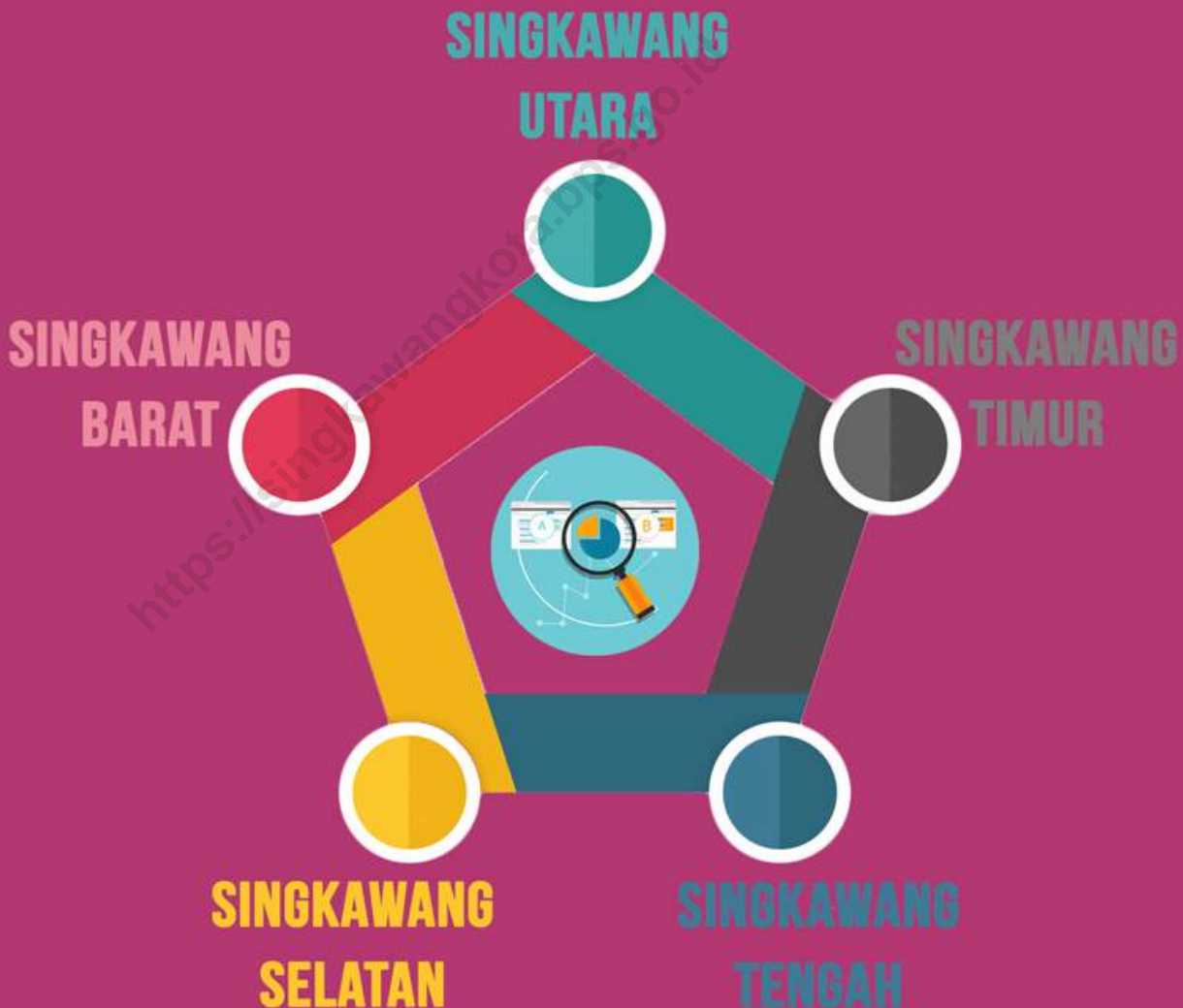
No.	Kelurahan Village	SPPT Tax Payable Notice (Lembar/Sheet)	Nilai Ketetapan PBB The Value of Tax Assessment of Building Earth (Rp/Rp)
(1)	(2)	(3)	(4)
1.	Pajintan	2.231	317.768.759
2.	Sanggau Kulor	748	21.539.397
3.	Nyarumkop	1.026	63.311.029
4.	Bagak Sahwa	606	46.795.108
5.	Mayasopa	2.806	122.124.990
	2 0 1 7	7.417	571.539.283
	2 0 1 6	7.803	214.911.078

Sumber/Source : Kantor Pelayanan Pajak Pratama Kota Singkawang

PERBANDINGAN REGIONAL

BAB 10

KEC. SINGKAWANG TIMUR



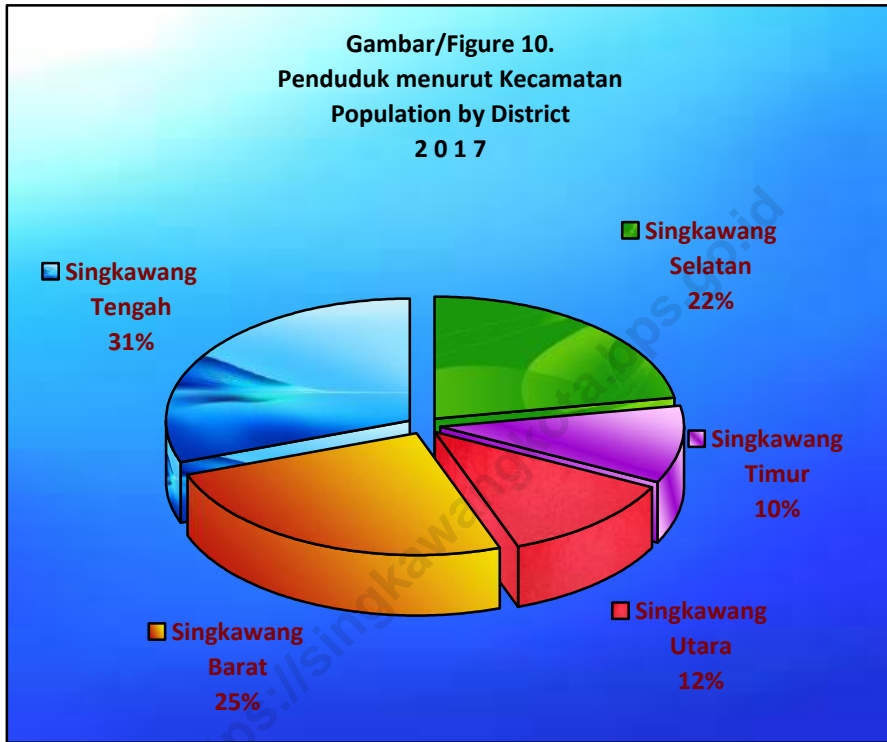
Sumber: BPS Kota Singkawang

Penduduk Kota Singkawang berdasarkan hasil Proyeksi Penduduk 2017 sebesar 215,30 ribu jiwa. Sementara penduduk Kecamatan Singkawang Barat sebesar 54,07 ribu jiwa. Dengan jumlah tersebut berarti Kecamatan Singkawang Barat berada pada posisi ke 2 di Kota Singkawang dalam hal jumlah penduduk. Data selengkapnya tentang jumlah penduduk se Kota Singkawang disajikan pada Tabel 10.1.

Population of Kota Singkawang based on Population Projection 2017 was 215,30 thousands whereas population of Singkawang Barat District equal 54,07 thousands. This place, Singkawang Barat District as the second rank in Singkawang City. Data on population by regions are presented in Table 10.1.

Tabel 10.6 menyajikan data produksi padi Kecamatan se Kota Singkawang selama 2011 sd 2015. Dari tabel tersebut terlihat bahwa pada tahun 2015 produksi padi di Kota Singkawang di dominasi oleh Kecamatan Singkawang Utara, Kecamatan Singkawang Selatan dan Kecamatan Singkawang Timur. Sementara Kecamatan Singkawang Barat dengan produksi padi sebesar 1,39 ribu ton Gabah Kering Giling (GKG) berada pada posisi ke empat di Kota Singkawang.

The production of paddy during 2011 sd 2015 in Singkawang City is shown in Table 10.6. In 2015, dominating paddy production in Singkawang City are Singkawang Utara District, Singkawang Selatan District dan Kecamatan Singkawang Timur District. Meanwhile, Singkawang Barat District with paddy production was 1,39 thousand ton in dry unshaked paddy (DUP) as the fourth rank in Singkawang City.



TABEL/Table : 10.1
PENDUDUK LAKI-LAKI MENURUT KECAMATAN
Male Population by District
2000, 2010, 2015, 2016, 2017

No.	Kecamatan <i>District</i>	2000 ¹⁾	2010 ¹⁾	2015 ^{r)}	2016 ^{r)}	2017 ^{r)}
(1)	(2)	(3)	(4)	(5)	(6)	
1.	Singkawang Selatan	13.969	21.768	24.191	24.618	25.063
2.	Singkawang Timur	8.135	10.208	11.330	11.527	11.732
3.	Singkawang Utara	8.848	11.089	12.309	12.523	12.747
4.	Singkawang Barat	23.190	23.757	26.342	26.796	27.269
5.	Singkawang Tengah	23.490	28.790	31.953	32.511	33.091
Kota Singkawang		77.632	95.612	106.125	107.975	109.902

Catatan/Note : 1) Sensus Penduduk/*Population Census*

r) Angka Proyeksi/*Projection*

Sumber/Source : Badan Pusat Statistik Kota Singkawang

TABEL/Table : 10.2
PENDUDUK PEREMPUAN MENURUT KECAMATAN
Female Population by District
2000, 2010, 2015, 2016, 2017

No.	Kecamatan <i>District</i>	2000 ¹⁾	2010 ¹⁾	2015 ^{r)}	2016 ^{r)}	2017 ^{r)}
(1)	(2)	(3)	(4)	(5)	(6)	(7)
1.	Singkawang Selatan	12.775	19.664	21.991	22.442	22.851
2.	Singkawang Timur	7.510	9.055	10.113	10.318	10.504
3.	Singkawang Utara	8.392	10.888	12.162	12.409	12.631
4.	Singkawang Barat	22.587	23.133	25.813	26.331	26.799
5.	Singkawang Tengah	22.726	28.110	31.397	32.033	32.609
Kota Singkawang		73.990	90.850	101.476	103.533	105.394

Catatan/Note : 1) Sensus Penduduk/*Population Census*

r) Angka Proyeksi/*Projection*

Sumber/*Source* : Badan Pusat Statistik Kota Singkawang

TABEL/Table : 10.3
PENDUDUK LAKI-LAKI DAN PEREMPUAN MENURUT KECAMATAN
Male and Female Population by District
2000, 2010, 2015, 2016, 2017

No.	Kecamatan <i>District</i>	2000 ¹⁾	2010 ¹⁾	2015 ^{r)}	2016 ^{r)}	2017 ^{r)}
(1)	(2)	(3)	(4)	(5)	(6)	(7)
1.	Singkawang Selatan	26.744	41.432	45.924	47.060	47.914
2.	Singkawang Timur	15.645	19.263	19.490	21.845	22.236
3.	Singkawang Utara	17.240	21.977	22.533	24.932	25.378
4.	Singkawang Barat	45.777	46.890	54.317	53.127	54.068
5.	Singkawang Tengah	46.216	56.900	65.337	64.544	65.700
Kota Singkawang		151.622	186.462	207.601	211.508	215.296

Catatan/Note : 1) Sensus Penduduk/*Population Census*

r) Angka Proyeksi/*Projection*

Sumber/Source : Badan Pusat Statistik Kota Singkawang

TABEL/Table : 10.4
KEPADATAN PENDUDUK MENURUT KECAMATAN
Density of Population by District
2 0 1 7

No.	Kecamatan <i>District</i>	Penduduk ¹⁾ <i>Population</i>	Luas Wilayah <i>Total Area</i> (km ²)	Kepadatan Penduduk <i>Density of</i> <i>Population</i>	
(1)	(2)	(3)	(4)	(5)	
1.	Singkawang Selatan	47.914	224,48	213	
2.	Singkawang Timur	22.236	166,26	134	
3.	Singkawang Utara	25.378	66,65	381	
4.	Singkawang Barat	54.068	15,04	3.595	
5.	Singkawang Tengah	65.700	31,57	2.081	
Kota Singkawang		2017 r)	215.296	504,00	427
		2016 r)	211.508	504,00	420
		2015 r)	207.601	504,00	412
		2014 r)	202.196	504,00	401
		2010 1)	186.462	504,00	370

Catatan/Note : 1) Sensus Penduduk / *Population Census*
r) Angka Proyeksi/*Projection*

Sumber/Source : Badan Pusat Statistik Kota Singkawang

TABEL/Table : 10.5
LUAS PANEN PADI SAWAH DAN PADI LADANG MENURUT
KECAMATAN SE-KOTA SINGKAWANG
Harvested Area of Paddy Plant (Wetland and Dryland)
by District in Singkawang City
2011 - 2015
(Ha)

No.	Kecamatan <i>District</i>	2011	2012	2013	2014	2015
(1)	(2)	(3)	(4)	(5)	(6)	(7)
1.	Singkawang Selatan	1.177	1.113	853	995	1.227
2.	Singkawang Timur	1.560	1.241	1.134	1.143	1.216
3.	Singkawang Utara	2.187	1.685	2.222	1.117	2.576
4.	Singkawang Barat	439	375	535	278	466
5.	Singkawang Tengah	614	407	395	201	346
Kota Singkawang		5.977	4.820	5.138	3.733	5.831

Sumber/*Source* : Badan Pusat Statistik Kota Singkawang

TABEL/Table : 10.6
PRODUKSI PADI SAWAH DAN PADI LADANG
MENURUT KECAMATAN SE-KOTA SINGKAWANG
Production of Paddy (Wetland and Dryland)
by District in Singkawang City
2011 - 2015
(Ton)

No.	Kecamatan <i>District</i>	2011	2012	2013	2014	2015
(1)	(2)	(3)	(4)	(5)	(6)	(7)
1.	Singkawang Selatan	3.571	3.334	2.747	3.006	4.032
2.	Singkawang Timur	5.438	4.267	4.039	3.710	3.826
3.	Singkawang Utara	7.143	5.113	6.667	3.117	7.154
4.	Singkawang Barat	1.746	1.387	1.834	941	1.386
5.	Singkawang Tengah	2.253	1.241	1.157	640	1.165
Kota Singkawang		20.152	15.343	16.444	11.415	17.563

Sumber/*Source* : Badan Pusat Statistik Kota Singkawang

TABEL/Table : 10.7
LUAS TANAMAN DAN PRODUKSI PERKEBUNAN MENURUT JENISNYA
Planted Areas and Production of Estates by Type of Crops
2 0 1 7

No.	Kecamatan <i>District</i>	Karet / <i>Rubber</i>		Kelapa Dalam/ <i>Local Coconut</i>	
		Luas Tanaman <i>Planted Area</i> (Ha)	Produksi <i>Production</i> (Ton)	Luas Tanaman <i>Planted Area</i> (Ha)	Produksi <i>Production</i> (Ton)
(1)	(2)	(3)	(4)	(5)	(6)
1.	Singkawang Selatan	1.253	416	842	316
2.	Singkawang Timur	8.643	4.848	64	12
3.	Singkawang Utara	418	118	1.853	1.182
4.	Singkawang Barat	-	-	20	1
5.	Singkawang Tengah	-	-	41	1
	2 0 1 7	10.314	5.382	2.820	1.512
	2 0 1 6	10.214	5.272	2.820	1.505
	2 0 1 5	10.155	5.272	2.885	1.505
	2 0 1 4	10.355	5.221	2.918	1.505
	2 0 1 3	10.055	5.121	2.818	1.505

Lanjutan Tabel/*Continued Table* 10.7.

No.	Kecamatan <i>District</i>	Kelapa Hibrida/ <i>Hibrida Coconut</i>		Kelapa Sawit/ <i>Oil Palm</i>	
		Luas Tanaman <i>Planted Area</i> (Ha)	Produksi <i>Production</i> (Ton)	Luas Tanaman <i>Planted Area</i> (Ha)	Produksi <i>Production</i> (Ton)
(1)	(2)	(3)	(4)	(5)	(6)
1.	Singkawang Selatan	3	3	5.737	5.786
2.	Singkawang Timur	-	-	1.066	1.068
3.	Singkawang Utara	8	4	134	140
4.	Singkawang Barat	-	-	-	-
5.	Singkawang Tengah	-	-	41	50
	2 0 1 7	11	7	6.978	7.044
	2 0 1 6	11	8	6.545	6.360
	2 0 1 5	11	9	6.493	4.796
	2 0 1 4	11	9	6.117	3.338
	2 0 1 3	17	11	6.117	3.019

Lanjutan Tabel/*Continued Table* 10.7

No.	Kecamatan <i>District</i>	Lada / <i>Pepper</i>		Kopi / <i>Coffee</i>	
		Luas Tanaman <i>Planted Area</i> (Ha)	Produksi <i>Production</i> (Ton)	Luas Tanaman <i>Planted Area</i> (Ha)	Produksi <i>Production</i> (Ton)
(1)	(2)	(3)	(4)	(5)	(6)
1.	Singkawang Selatan	9	5	1	-
2.	Singkawang Timur	12	3	6	3
3.	Singkawang Utara	4	3	7	3
4.	Singkawang Barat	-	-	-	-
5.	Singkawang Tengah	-	-	-	-
	2 0 1 7	25	11	14	6
	2 0 1 6	25	9	14	8
	2 0 1 5	18	7	14	8
	2 0 1 4	18	6	22	8
	2 0 1 3	27	15	22	13

Lanjutan Tabel/*Continued Table* 10.7.

No.	Kecamatan	Kakao / <i>Cocoa</i>		Pinang / <i>Areca Nuts</i>	
		Luas Tanaman <i>Planted Area</i> (Ha)	Produksi <i>Production</i> (Ton)	Luas Tanaman <i>Planted Area</i> (Ha)	Produksi <i>Production</i> (Ton)
(1)	(2)	(3)	(4)	(5)	(6)
1.	Singkawang Selatan	541	104	23	7
2.	Singkawang Timur	158	15	3	2
3.	Singkawang Utara	50	20	6	2
4.	Singkawang Barat	-	-	-	-
5.	Singkawang Tengah	53	-	1	1
	2 0 1 7	802	139	33	12
	2 0 1 6	802	132	33	7
	2 0 1 5	802	135	33	4
	2 0 1 4	802	141	33	4
	2 0 1 3	802	150	39	8

Lanjutan Tabel/*Continued Table* 10.7.

No.	Kecamatan	Cengkeh / <i>Clove</i>		Kemiri / <i>Candlenut</i>	
		Luas Tanaman <i>Planted Area</i> (Ha)	Produksi <i>Production</i> (Ton)	Luas Tanaman <i>Planted Area</i> (Ha)	Produksi <i>Production</i> (Ton)
(1)	(2)	(3)	(4)	(5)	(6)
1.	Singkawang Selatan	-	-	10	1
2.	Singkawang Timur	-	-	7	1
3.	Singkawang Utara	-	-	1	1
4.	Singkawang Barat	-	-	-	-
5.	Singkawang Tengah	-	-	-	-
	2 0 1 7	-	-	18	3
	2 0 1 6	-	-	12	3
	2 0 1 5	2	-	12	3
	2 0 1 4	3	-	12	3
	2 0 1 3	2	0	12	4

Sumber/*Source* : Dinas Pertanian, Ketahanan Pangan & Perikanan Kota Singkawang

TABEL/Table : 10.8
POPULASI TERNAK MENURUT JENIS TERNAK DI KOTA SINGKAWANG
Livestock Population by Kind of Livestock in Singkawang City
2 0 1 7
(Ekor / Head)

No.	Kecamatan <i>District</i>	Ternak Besar <i>Big Livestock</i>		Ternak Kecil <i>Small Livestock</i>	
		Sapi <i>Cows</i>	Kerbau <i>Buffalo</i>	Babi <i>Pigs</i>	Kambing <i>Goats</i>
(1)	(2)	(3)	(4)	(5)	(6)
1.	Singkawang Selatan	1.660	4	29.776	792
2.	Singkawang Timur	1.108	-	5.705	478
3.	Singkawang Utara	716	-	259	720
4.	Singkawang Barat	271	-	115	33
5.	Singkawang Tengah	2.140	-	-	597
	2 0 1 7	5.895	4	35.855	2.620
	2 0 1 6	5.502	-	36.267	2.459
	2 0 1 5	5.181	-	35.671	2.295
	2 0 1 4	4.909	4	34.929	2.262
	2 0 1 3	5.067	8	23.873	2.654

Sumber/Source : Dinas Pertanian, Ketahanan Pangan & Perikanan Kota Singkawang

TABEL/Table : 11.9
POPULASI TERNAK UNGGAS MENURUT JENIS UNGGAS DI KOTA SINGKAWANG
Poultry Population by Kind of Poultry in Singkawang City
2 0 1 7
(Ekor / Head)

No.	Kecamatan <i>District</i>	Ayam Ras <i>Fowl</i>		Ayam Buras <i>Country</i> <i>Fowl</i>	Itik <i>Duck</i>
		Pedaging <i>Broiler</i>	Petelur <i>Layer</i>		
(1)	(2)	(3)	(4)	(5)	(6)
1.	Singkawang Selatan	913.550	1.371.123	164.258	4.500
2.	Singkawang Timur	422.773	255.000	155.807	2.250
3.	Singkawang Utara	627.883	61.000	133.808	6.850
4.	Singkawang Barat	5.167	2.000	2.426	283
5.	Singkawang Tengah	5.333	-	96.214	1.678
	2 0 1 7	1.974.706	1.689.123	552.513	15.561
	2 0 1 6	1.891.072	1.771.515	526.926	16.478
	2 0 1 5	1.908.131	1.908.131	552.104	15.316
	2 0 1 4	1.935.225	1.994.615	547.670	13.485
	2 0 1 3	1.908.300	1.963.570	533.970	15.120

Sumber/*Source* : Dinas Pertanian, Ketahanan Pangan & Perikanan Kota Singkawang

TABEL/Table : 10.10
BANYAKNYA PEMOTONGAN TERNAK MENURUT JENIS TERNAK
Number of Livestock Slaughtered by Kind of Livestock
2 0 1 7
(Ekor/Head)

No.	Kecamatan <i>District</i>	Ternak Besar <i>Big Livestock</i>		Ternak Kecil <i>Small Livestock</i>	
		Sapi <i>Cows</i>	Kerbau <i>Buffalo</i>	Babi <i>Pigs</i>	Kambing <i>Goats</i>
(1)	(2)	(3)	(4)	(5)	(6)
1.	Singkawang Selatan	37	-	6.532	23
2.	Singkawang Timur	14	-	3.292	8
3.	Singkawang Utara	48	-	-	9
4.	Singkawang Barat	78	-	-	273
5.	Singkawang Tengah	2.372	-	-	552
	2 0 1 7	2.549	-	9.824	865
	2 0 1 6	3.564	-	11.534	899
	2 0 1 5	3.304	-	13.513	694
	2 0 1 4	5.302	-	13.884	1.037
	2 0 1 3	5.522	-	14.120	1.125

Sumber/Source : Dinas Pertanian, Ketahanan Pangan & Perikanan Kota Singkawang

TABEL/Table : 11.11
BANYAKNYA PEMOTONGAN UNGGAS MENURUT JENIS UNGGAS
Number of Poultry Slaughtered by Kind of Poultry
2 0 1 7
(Ekor/Head)

No.	Kecamatan <i>District</i>	Ayam Ras <i>Fowl</i>		Ayam Buras <i>Country Fowl</i>	Itik <i>Duck</i>
		Pedaging <i>Broiler</i>	Petelur <i>Layer</i>		
(1)	(2)	(3)	(4)	(5)	(6)
1.	Singkawang Selatan	103.380	59.350	2.349	1.150
2.	Singkawang Timur	26.940	36.070	2.550	1.170
3.	Singkawang Utara	96.790	41.580	4.000	1.280
4.	Singkawang Barat	230.593	17.000	3.100	774
5.	Singkawang Tengah	484.784	466.060	35.138	20.880
	2 0 1 7	942.487	620.060	47.137	25.254
	2 0 1 6	941.773	718.820	66.149	26.970
	2 0 1 5	607.945	941.188	360.112	17.620
	2 0 1 4	945.660	491.960	37.555	28.505
	2 0 1 3	916.110	464.945	36.435	29.030

Sumber/Source : Dinas Pertanian, Ketahanan Pangan & Perikanan Kota Singkawang

TABEL/Table : 10.12
JUMLAH RUMAH TANGGA PERIKANAN MENURUT
SUBSEKTOR PERIKANAN DI KOTA SINGKAWANG
Number of Fishing Households by Fishery
Subsector in Singkawang City, 2017

No.	Kecamatan <i>District</i>	Perikanan Laut <i>Marine</i> <i>Fishery</i>	Perairan Umum <i>Open</i> <i>Water</i> <i>Fishery</i>	Budidaya <i>Inland</i> <i>cultivation</i> <i>Fishery</i>	Jumlah <i>Totals</i>
(1)	(2)	(3)	(4)	(5)	(6)
1.	Singkawang Selatan	638	5	500	1.143
2.	Singkawang Timur	-	4	457	461
3.	Singkawang Utara	735	8	48	791
4.	Singkawang Barat	610	-	16	626
5.	Singkawang Tengah	372	-	19	391
	2 0 1 7	2.355	17	1.040	3.412
	2 0 1 6	2.355	15	1.092	3.462
	2 0 1 5	2.355	15	1.071	3.441
	2 0 1 4	2.355	15	1.069	3.439
	2 0 1 3	2.355	15	782	3.152

Sumber/*Source* : Dinas Pertanian, Ketahanan Pangan & Perikanan Kota Singkawang

TABEL/Table : 10.13
PRODUKSI PERIKANAN LAUT, PERAIRAN UMUM DAN BUDIDAYA
DI KOTA SINGKAWANG

Number of Marine Fishery, Inland Water and Inland Cultivation Production
In Singkawang City, 2 0 1 7
(Ton/Tons)

No.	Kecamatan <i>District</i>	Perikanan Laut <i>Marine</i> <i>Fishery</i>	Perairan Umum <i>Open</i> <i>Water</i> <i>Fishery</i>	Budidaya <i>Inland</i> <i>cultivation</i> <i>Fishery</i>	Jumlah <i>Totals</i>
(1)	(2)	(3)	(4)	(5)	(6)
1.	Singkawang Selatan	337,26	34,99	588,53	960,78
2.	Singkawang Timur	-	27,99	490,44	518,43
3.	Singkawang Utara	388,54	55,98	73,66	518,18
4.	Singkawang Barat	322,46	-	24,52	346,98
5.	Singkawang Tengah	196,65	-	4958,	245,60
	2 0 1 7	1.244,91	118,96	1.226,10	2.589,97
	2 0 1 6	1.254,91	138,96	1.221,09	2.614,96
	2 0 1 5	1.180,05	144,56	1.084,50	2.409,11
	2 0 1 4	1.114,12	147,41	985,91	2.241,44
	2 0 1 3	867,79	320,10	683,27	1.871,16

Sumber/*Source* : Dinas Pertanian, Ketahanan Pangan & Perikanan Kota Singkawang

TABEL/Table : 10.14
NILAI PRODUKSI PERIKANAN LAUT, PERAIRAN UMUM DAN BUDIDAYA
DI KOTA SINGKAWANG
Number of Marine Fishery, Inland Water and Inland Cultivation Value Production
In Singkawang City, 2 0 1 7
(Ribuan Rupiah/Thousand Rupiahs)

No.	Kecamatan <i>District</i>	Perikanan Laut <i>Marine Fishery</i>	Perairan Umum <i>Open Water Fishery</i>	Budidaya <i>Inland cultivation Fishery</i>	Jumlah <i>Totals</i>
(1)	(2)	(3)	(4)	(5)	(6)
1.	Singkawang Selatan	3.372.600	349.900	14.470.946	18.193.446
2.	Singkawang Timur	-	279.900	12.059.122	12.339.022
3.	Singkawang Utara	3.885.400	559.800	1.808.868	6.254.068
4.	Singkawang Barat	3.224.600	-	602.956	3.827.556
5.	Singkawang Tengah	1.966.500	-	1.205.913	3.172.413
	2 0 1 7	12.449.100	1.189.600	30.147.805	43.786.505
	2 0 1 6	32.719.600	3.755.850	26.580.760	63.056.210
	2 0 1 5	30.928.005	3.872.450	23.843.920	58.644.375
	2 0 1 4	29.133.768	3.954.750	24.736.580	57.825.098
	2 0 1 3	22.508.913	10.466.248	21.346.666	54.321.827

Sumber/Source : Dinas Pertanian, Ketahanan Pangan & Perikanan Kota Singkawang

TABEL/Table : 10.15
BANYAKNYA INDUSTRI BESAR/SEDANG MENURUT DI KOTA SINGKAWANG
Number of Large/Medium Industries In Singkawang City
2 0 1 7

No.	Kecamatan	Banyaknya Perusahaan <i>Number of Establishment</i>	Tenaga Kerja <i>Employes</i>
(1)	(2)	(3)	(4)
1.	Singkawang Selatan	20	463
2.	Singkawang Timur	3	50
3.	Singkawang Utara	6	52
4.	Singkawang Barat	14	286
5.	Singkawang Tengah	7	52
	2 0 1 7	50	903
	2 0 1 6	50	903
	2 0 1 5	50	899

Sumber/Source : Dinas Perdagangan, Perindustrian, Koperasi & UKM Kota Singkawang

TABEL/Table : 10.16
BANYAKNYA INDUSTRI KECIL MENEGAH MENURUT JENIS INDUSTRI
DI KOTA SINGKAWANG
Number of Small Industries by Kind of Industries In Singkawang City
2 0 1 7

Kecamatan	Biodisel	Minyak Goreng	Sabun	Solvent Methanol	Barang Bangunan & Logam
(1)	(2)	(3)	(4)	(5)	(6)
1. Singkawang Selatan	1	1	1	1	1
2. Singkawang Timur	-	-	-	-	-
3. Singkawang Utara	-	-	-	-	-
4. Singkawang Barat	-	-	-	-	2
5. Singkawang Tengah	-	-	-	-	1
2 0 1 7	1	1	1	1	4
2 0 1 6	1	1	1	1	4
2 0 1 5	1	1	1	1	3
2 0 1 4	1	1	1	1	3

Sumber/Source : Dinas Perdagangan, Perindustrian, Koperasi & UKM Kota Singkawang

Lanjutan Tabel/*Continued Table* 10.16

Kecamatan	Lilin	Daur Ulang Barang Bekas dari Plastik/ Sampah Plastik	bahan Keperluan Rumah Tangga	Minyak Plumas	Pengolahan dan Pengawetan Daging
(1)	(2)	(3)	(4)	(5)	(6)
1. Singkawang Selatan	-	-	-	-	-
2. Singkawang Timur	-	-	-	-	-
3. Singkawang Utara	-	1	-	1	-
4. Singkawang Barat	1	-	1	-	-
5. Singkawang Tengah	-	-	-	-	1
2017	1	1	1	1	1
2016	1	1	1	1	1
2015	1	1	1	1	1
2014	-	-	-	1	1

Sumber/*Source* : Dinas Perdagangan, Perindustrian, Koperasi & UKM Kota Singkawang

Lanjutan Tabel/Continued Table 10.16

Kecamatan	Jamu Tradisional	Tempe Kedelai	Reparasi alat-alat Elektronik Konsumen	Depot Air Isi Ulang	Pengeger gajian Kayu	Penyulingan Oksigen
(1)	(2)	(3)	(4)	(5)	(6)	(7)
1. Singkawang Selatan	-	-	-	-	-	-
2. Singkawang Timur	-	-	-	-	-	-
3. Singkawang Utara	-	-	-	-	1	-
4. Singkawang Barat	2	-	1	-	-	1
5. Singkawang Tengah	1	1	-	1	1	-
2017	3	1	1	1	2	1
2016	3	1	1	1	2	1
2015	2	1	1	1	2	1
2014	2	1	1	1	2	1

Sumber/Source : Dinas Perdagangan, Perindustrian, Koperasi & UKM Kota Singkawang

TABEL/Table : 10.17
BANYAKNYA PERUSAHAAN PERDAGANGAN YANG MEMILIKI SURAT IZIN USAHA
PERDAGANGAN (BARU,HER REG DAN PERUBAHAN) DI KOTA SINGKAWANG
Number of Bussines Lisence Issued in Singkawang City
2 0 1 7

No.	Kecamatan <i>District</i>	Perdagangan Besar <i>Large Trade</i>	Perdagangan Menengah <i>Middle Trade</i>	Perdagang an Kecil <i>Small Trade</i>	Jumlah <i>Totals</i>
(1)	(2)	(3)	(4)	(5)	(6)
1.	Singkawang Selatan	13	51	560	624
2.	Singkawang Timur	5	20	195	220
3.	Singkawang Utara	5	38	320	363
4.	Singkawang Barat	44	494	2.407	2.945
5.	Singkawang Tengah	31	312	2.102	2.445
	2 0 1 7	98	915	5.584	6.597
	2 0 1 6	42	816	5.310	6.196
	2 0 1 5	41	838	4.999	5.879
	2 0 1 4	40	810	4.632	5.482
	2 0 1 3	39	780	4.321	5.140

Sumber/*Source* : Dinas Perdagangan, Perindustrian, Koperasi dan UKM Kota Singkawang

TABEL/Table : 10.18
BANYAKNYA PENGIRIMAN POS MENURUT JENISNYA DI KOTA SINGKAWANG
Number of Sending Post by Kind of Mail in Singkawang City
2 0 1 7

No.	Kecamatan <i>District</i>	Surat	Surat	Surat	Surat	Surat	Jumlah <i>Totals</i>
		Biasa <i>Ordinary letter</i>	Tercatat <i>Registered mail</i>	Kilat <i>Special dispatch mail</i>	Kilat <i>Dispatch mail</i>	Express <i>Express Mail</i>	
(1)	(2)	(3)	(4)	(5)	(6)	(7)	(8)
1.	Singkawang Selatan	659	-	22.044	-	-	22.703
2.	Singkawang Timur	1.381	-	46.186	-	-	47.567
3.	Singkawang Utara	1.459	-	48.810	-	-	50.269
4.	Singkawang Barat	1.750	-	58.520	-	-	60.270
5.	Singkawang Tengah	2.597	-	86.861	-	-	89.458
	2 0 1 7	7.846	-	262.421	-	-	270.267
	2 0 1 6	7.592	-	260.658	-	-	268.250
	2 0 1 5	4.550	-	244.985	-	-	249.535
	2 0 1 4	5.123	-	249.636	-	-	254.759
	2 0 1 3	9.526	6.279	347.709	-	-	363.514

Sumber/*Source* : Kantor Pos dan Giro Kota Singkawang

TABEL/Table : 10.19
BANYAKNYA PENERIMAAN POS MENURUT JENISNYA DI KOTA SINGKAWANG
Number of Receiving Post by Kind of Mail in Singkawang City
2 0 1 7

No.	Kecamatan <i>District</i>	Surat	Surat	Surat	Surat	Surat	Jumlah <i>Totals</i>
		Biasa <i>Ordinary letter</i>	Tercatat <i>Registered mail</i>	Kilat <i>Special dispatch mail</i>	Kilat <i>Dispatch mail</i>	Express <i>Express Mail</i>	
(1)	(2)	(3)	(4)	(5)	(6)	(7)	(8)
1.	Singkawang Selatan	1.770	-	24.062	-	-	25.832
2.	Singkawang Timur	3.709	-	50.415	-	-	54.124
3.	Singkawang Utara	3.920	-	53.280	-	-	57.200
4.	Singkawang Barat	4.700	-	63.877	-	-	68.577
5.	Singkawang Tengah	6.975	-	94.814	-	-	101.789
	2 0 1 7	21.074	-	286.448	-	-	307.522
	2 0 1 6	25.746	-	262.737	-	-	288.483
	2 0 1 5	24.617	-	241.870	-	-	266.487
	2 0 1 4	27.114	-	300.491	-	-	327.605
	2 0 1 3	28.774	1.804	308.253	-	-	338.831

Sumber/*Source* : Kantor Pos dan Giro Kota Singkawang

TABEL/Table : 10.20
BESARNYA NILAI BEA PAKET POS WESEL POS DAN
HASIL PENJUALAN BENDA POS SERTA MATERAI DI KOTA SINGKAWANG
Number of Post Packet value Money Orders and the Sale of
Postal Stationary and Stamps in Singkawang City
2 0 1 7
(Rupiah/Rupiahs)

Bulan <i>Month</i>	Paket Pos <i>Post Packet</i>	Bea Wesel Pos <i>Money</i> <i>Orders</i>	Benda Pos	Materai
(1)	(2)	(3)	(4)	(5)
1. Singkawang Selatan	33.185	78.407	2.033	297.803
2. Singkawang Timur	69.531	164.282	4.259	623.968
3. Singkawang Utara	73.481	173.616	4.501	659.420
4. Singkawang Barat	88.098	208.153	5.397	790.595
5. Singkawang Tengah	130.765	308.962	8.011	1.173.484
2 0 1 7	395.060	933.420	24.201	3.545.271
2 0 1 6	306.295	749.771	24.220	3.199.390
2 0 1 5	225.564	566.110	32.027	2.134.810
2 0 1 4	201.352	141.656	21.899	2.160.320
2 0 1 3	181.352	216.429	12.393	3.134.951

Sumber/Source : Kantor Pos dan Giro Kota Singkawang

DATA

Mencerdaskan Bangsa

Badan Pusat Statistik
Kota Singkawang
Jl.A.Yani No.75 Pasiran,
Singkawang Barat
Telp: (0562) 637678
Email: bps6172@bps.go.id

