


# Kecamatan BANGLI DALAM ANGKA

Bangli *Subdistrict in Figures*

2023






# Kecamatan **BANGLI DALAM ANGKA**

*Bangli Subdistrict in Figures*

**2023**



**BADAN PUSAT STATISTIK  
KABUPATEN BANGLI**  
*BPS-Statistics of Bangli Regency*

**KECAMATAN BANGLI DALAM ANGKA**  
***Bangli Subdistrict in Figures***  
**2023**

ISSN: 2407-0211

No. Publikasi/*Publication Number*: 51060.2309

Katalog /*Catalog*:1102001.5106020

Ukuran Buku/*Book Size*: 14,8 cm x 21 cm

Jumlah Halaman/*Number of Pages* : xxv + 98 hal/*pages*

Naskah/*Manuscript*:

BPS Kabupaten Bangli

*BPS-Statistics of Bangli Regency*

Penyunting/*Editor*:

BPS Kabupaten Bangli

*BPS-Statistics of Bangli Regency*

Desain Kover/*Cover Design*:

BPS Kabupaten Bangli

*BPS-Statistics of Bangli Regency*

Ilustrasi Kover/*Cover Illustration*:

Hutan Bambu Penglipuran

*Penglipuran Bamboo Forest*

Diterbitkan oleh/*Published by*:

©BPS Kabupaten Bangli/*BPS-Statistics of Bangli Regency*

Dicetak oleh/*Printed by*:

UD. Arysta Jaya

Dilarang mengumumkan, mendistribusikan, mengomunikasikan, dan/atau menggandakan sebagian atau seluruh isi buku ini untuk tujuan komersil tanpa izin tertulis dari Badan Pusat Statistik Kabupaten Bangli.

*Prohibited to announce, distribute, communicate, and/or copy part or all of this book for commercial purpose without permission from BPS-Statistics Indonesia of Bangli Regency.*

**TIM PENYUSUN/TEAM MEMBERS**

**Pengarah/Director**

Ir. A.A.A Raka Suarningsih, M.M.

**Penanggung Jawab/Persons in Charge**

Ir. A.A.A Raka Suarningsih, M.M.

**Penyunting/Editors**

I Gusti Ketut Adi Supama S.ST.

**Pengolah Data dan Penulis Naskah/Data Processor and Writers**

I Ketut Mura SP.

**Penata Letak/Layout Designers**

Ganif Susilo Aji S.Tr.Stat. • Putu Suka Maharyasa SST



## **KONTRIBUTOR DATA/DATA CONTRIBUTORS**

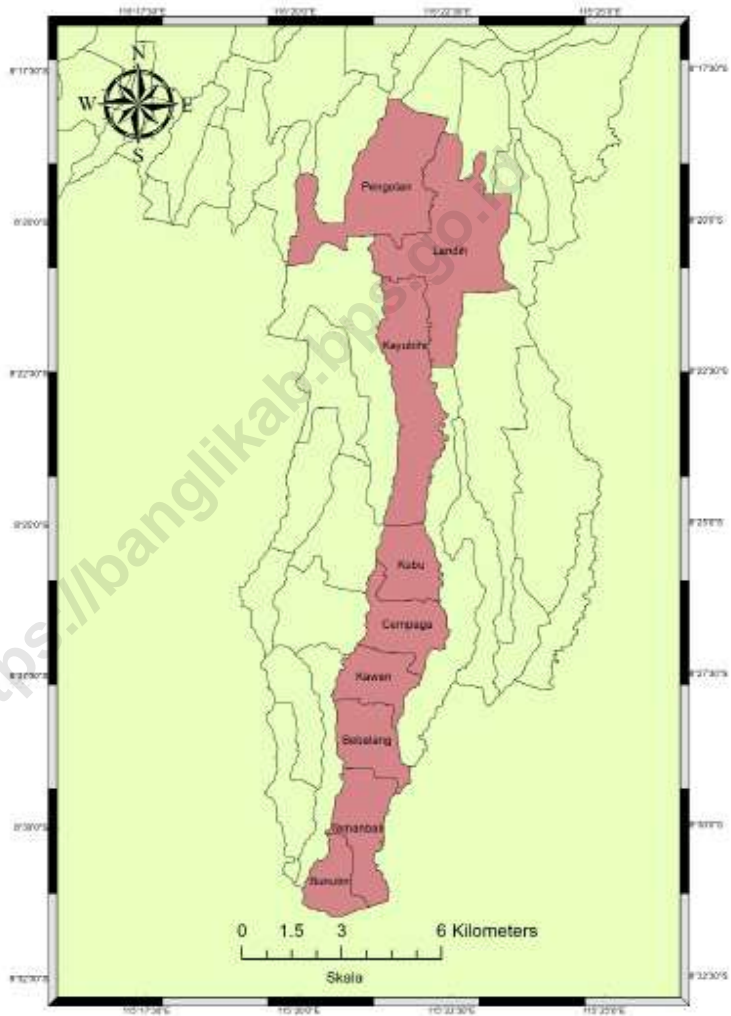
1. Kementerian Agama/*Ministry of Religious Affair*
2. Kementerian Pendidikan dan Kebudayaan/*Ministry of Education and Culture*
3. Badan Meteorologi Klimatologi dan Geofisika/*Meteorological, Climatology, and Geophysical Agency*
4. Badan Pusat Statistik/*BPS-Statistics Indonesia*
5. Dinas Kesehatan Kabupaten Bangli/*Bangli District Health Office*
6. Dinas Pertanian dan Ketahanan Pangan Kabupaten Bangli/*Agriculture and Food Security Office of Bangli Regency*

<https://banglikab.bps.go.id>





**PETA WILAYAH KECAMATAN BANGLI**  
**MAP OF BANGLI SUBDISTRICT**





**KEPALA BPS KABUPATEN BANGLI**  
**CHIEF STATISTICIAN OF BANGLI REGENCY**



**Ir. A.A.A Raka Suarningsih, M.M.**





## KATA PENGANTAR

Publikasi “Kecamatan Bangli Dalam Angka 2023” merupakan kelanjutan dari publikasi tahun sebelumnya. Data yang disajikan dalam publikasi ini tidaklah jauh berbeda dari tahun sebelumnya, yakni menyajikan berbagai macam data yang dapat memberikan gambaran keadaan geografi dan karakteristik sosial ekonomi penduduk di Kecamatan Bangli.

Kami mengucapkan terima kasih kepada semua pihak baik dari instansi pemerintahan/aparat desa maupun dari pihak swasta yang telah membantu dalam penyusunan publikasi ini. Kami sangat mengharapkan kerjasama dan partisipasi di tahun-tahun mendatang demi kesempurnaan publikasi ini.

Meskipun publikasi ini telah dipersiapkan dengan sebaik-baiknya, kami sadari masih banyak terdapat kekurangan. Kami sangat mengharapkan saran dan kritik yang membangun dari para konsumen data untuk perbaikan penerbitan di tahun-tahun mendatang.

Bangli, September 2023  
Kepala BPS Kabupaten Bangli

**Ir. A.A.A. Raka Suarningsih, M.M.**



## **PREFACE**

*The publication of “Bangli Subdistrict in Figures 2023” is a continuation of the previous year’s publication. The data presented in this publication is not much different from the previous year, namely presenting various kinds of data that can provide an overview of the geographical situation and socioeconomic characteristics of the population in Bangli Subdistrict.*

*We would like to thank all parties both from government agencies/village officials and from the private sector who have assisted in the preparation of this publication. We sincerely look forward to cooperation and participation in the coming years for the perfection of this publication.*

*Although this publication has been prepared as well as possible, we realize that there are still many shortcomings. We sincerely look forward to constructive suggestions and criticism from data consumers for improved publishing in the coming years.*

*Bangli, September 2023*  
*Chief Statistician of Bangli Regency*

**Ir. A.A.A. Raka Suarningsih, M.M.**

## DAFTAR ISI/CONTENTS

	Halaman <i>Page</i>
Kata Pengantar/ <i>Preface</i> .....	xii
Daftar Isi/ <i>Contents</i> .....	xiii
Daftar Tabel/ <i>List of Tables</i> .....	xv
Daftar Gambar/ <i>List of Figures</i> .....	xxi
Penjelasan Umum/ <i>Explanatory Notes</i> .....	xxiii
Daftar Singkatan/ <i>List of Abbreviation</i> .....	xxv
1. Geografi dan Iklim/ <i>Geography and Climate</i> .....	1
2. Pemerintahan/ <i>Government</i> .....	11
3. Penduduk/ <i>Population</i> .....	21
4. Sosial dan Kesejahteraan Rakyat/ <i>Social and Welfare</i> .....	31
5. Pertanian/ <i>Agriculture</i> .....	59
6. Pariwisata, Transportasi, dan Komunikasi/ <i>Tourism, Transportation, and Communication</i> .....	73
7. Perbankan, Koperasi, dan Perdagangan/ <i>Banking, Cooperative, and Trade</i>	87





## DAFTAR TABEL/LIST OF TABLES

Halaman  
Page

### 1. GEOGRAFI DAN IKLIM/*GEOGRAPHY AND CLIMATE*

#### 1.1 KEADAAN GEOGRAFI *GEOGRAPHY CONDITION*

- 1.1.1 Luas Daerah Menurut Desa/Kelurahan di Kecamatan Bangli, 2022  
*Total Area by Villages/Kelurahan in Bangli Subdistrict, 2022.....* 8
- 1.1.2 Jarak ke Ibukota Kecamatan dan Ibukota Kabupaten/Kota  
Menurut Desa/Kelurahan di Kecamatan Bangli (km), 2021  
*Distance to the Subdistrict Capital and Regency/Municipal Capital  
by Villages/Kelurahan in Bangli Subdistrict (km), 2021 .....* 9

#### 1.2 KEADAAN IKLIM *CLIMATE CONDITION*

- 1.2.1 Pengamatan Unsur Iklim Menurut Bulan di Stasiun Bangli, 2022  
*Observation of Climate Elements by Month at Bangli Station, 2022 ....* 10

### 2. PEMERINTAHAN/*GOVERNMENT*

#### 2.1 WILAYAH ADMINISTRATIF *ADMINISTRATIVE AREA*

- 2.1.1 Jumlah Rukun Warga (RW) dan Rukun Tetangga (RT)  
Menurut Desa/Kelurahan di Kecamatan Bangli, 2022  
*Number of Rukun Warga and Rukun Tetangga by Villages/  
Kelurahan in Bangli Subdistrict, 2022 .....* 18

#### 2.2 SUMBER DAYA MANUSIA *HUMAN RESOURCES*

- 2.2.1 Jumlah Pegawai Negeri Sipil Menurut Pemerintah  
Daerah dan Jenis Kelamin, 2022  
*Number of Civil Servants by Local Government and Sex, 2022 .....* 19
- 2.2.2 Jumlah Pegawai Negeri Sipil Pemerintah Daerah Kecamatan  
XX Menurut Tingkat Pendidikan dan Jenis Kelamin, 2022  
*Number of Civil Servants of XX District Government by Educational  
Level and Sex, 2022 .....* 20

**3. PENDUDUK/POPULATION**

3.1	Penduduk, Distribusi Persentase Penduduk, Kepadatan Penduduk, Rasio Jenis Kelamin Penduduk Menurut Desa/Kelurahan di Kecamatan Bangli, 2022 <i>Population, Percentage Distribution of Population, Population Density, and Population Sex Ratio by Villages/Kelurahan in Bangli Subdistrict, 2022</i> .....	28
3.2	Jumlah Penduduk Menurut Kelompok Umur dan Jenis Kelamin di Kecamatan Bangli, 2022 <i>Population by Age Groups and Sex in Bangli Subdistrict, 2022</i> .....	30

**4. SOSIAL DAN KESEJAHTERAAN RAKYAT/SOCIAL AND WELFARE**

**4.1 PENDIDIKAN  
EDUCATION**

4.1.1	Banyaknya Desa <sup>1</sup> /Kelurahan yang Memiliki Fasilitas Sekolah Menurut Tingkat Pendidikan di Kecamatan Bangli, 2020–2022 <i>Number of Villages<sup>1</sup>/Kelurahan Having Educational Facilities by Educational Level in Bangli Subdistrict, 2020–2022</i> .....	38
4.1.2	Jumlah Sekolah Menurut Tingkat Pendidikan di Kecamatan Bangli, 2021/2022 dan 2022/2023 <i>Number of Schools by Educational Level in Bangli Subdistrict, 2021/2022 and 2022/2023</i> .....	39
4.1.3	Jumlah Guru Menurut Tingkat Pendidikan di Kecamatan Bangli, 2021/2022 dan 2022/2023 <i>Number of Teachers by Educational Level in Bangli Subdistrict, 2021/2022 and 2022/2023</i> .....	40
4.1.4	Jumlah Murid Menurut Tingkat Pendidikan di Kecamatan XXX, 2021/2022 dan 2022/2023 <i>Number of Pupils by Educational Level in Bangli Subdistrict, 2021/2022 and 2022/2023</i> .....	41

**4.2 KESEHATAN  
HEALTH**

4.2.1	Banyaknya Desa <sup>1</sup> /Kelurahan yang Memiliki Sarana Kesehatan Menurut Jenis Sarana Kesehatan di Kecamatan Bangli, 2020–2022	
-------	---	--

	<i>Number of Villages<sup>1</sup>/Kelurahan Health Facilities by Type of Health Facilities in Bangli Subdistrict, 2020–2022.....</i>	42
4.2.2	Banyaknya Warga Penderita Kekurangan Gizi Menurut Desa/Kelurahan di Kecamatan Bangli, 2021 <i>Number of People with Malnutrition by Villages/Kelurahan in Bangli Subdistrict, 2021 .....</i>	43
<b>4.3</b>	<b>PERUMAHAN DAN LINGKUNGAN HOUSING AND ENVIRONMENT</b>	
4.3.1	Banyaknya Desa <sup>1</sup> /Kelurahan Menurut Sumber Air Minum Sebagian Besar Keluarga di Kecamatan Bangli, 2020–2022 <i>Number of Villages<sup>1</sup>/Kelurahan by Drinking Water Source of Majority Family in Bangli Subdistrict, 2020–2022.....</i>	44
4.3.2	Banyaknya Keluarga Menurut Desa/Kelurahan dan Jenis Pengguna Listrik di Kecamatan Bangli, 2022 <i>Number of Family by Villages/Kelurahan and Type of Electricity Consumer in Bangli Subdistrict, 2022 .....</i>	45
4.3.3	Banyaknya Desa <sup>1</sup> /Kelurahan Menurut Sumber Penerangan Jalan Utama Desa/Kelurahan di Kecamatan Bangli, 2020–2022 <i>Number of Villages<sup>1</sup>/Kelurahan by Source of Villages/Kelurahan's Main Street Illumination in Bangli Subdistrict, 2020–2022 .....</i>	46
4.3.4	Banyaknya Desa <sup>1</sup> /Kelurahan Menurut Penggunaan Fasilitas Tempat Buang Air Besar Sebagian Besar Keluarga di Kecamatan Bangli, 2020–2022 <i>Number of Villages<sup>1</sup>/Kelurahan by Toilet Facility Used by Majority Family in Bangli Subdistrict, 2020–2022.....</i>	47
4.3.5	Banyaknya Desa/Kelurahan Menurut Jenis Bahan Bakar untuk Memasak yang Digunakan Sebagian Besar Keluarga di Kecamatan Bangli, 2022 <i>Number of Villages/Kelurahan by Type of Cooking Fuel Used by Majority Family in Bangli Subdistrict, 2022 .....</i>	48
<b>4.4</b>	<b>AGAMA DAN SOSIAL LAINNYA RELIGION AND OTHER SOCIAL AFFAIRS</b>	
4.4.1	Jumlah Tempat Peribadatan Menurut Desa/ Kelurahan di Kecamatan Bangli, 2022 <i>Number of Worship Places by Villages/Kelurahan in Bangli Subdistrict, 2022 .....</i>	49

4.4.2	Banyaknya Kejadian Bencana Alam Menurut Desa/Kelurahan dan Jenis Bencana Alam di Kecamatan Bangli, 2021 <i>Number of Natural Disaster Events by Villages/Kelurahan and Type of Natural Disaster in Bangli Subdistrict, 2021</i> .....	50
4.4.3	Banyaknya Korban Jiwa Akibat Bencana Alam Menurut Desa/Kelurahan dan Jenis Bencana Alam di Kecamatan Bangli, 2021 <i>Number of Fatalities Due to Natural Disasters by Villages/Kelurahan and Type of Natural Disaster in Bangli Subdistrict, 2021</i> .....	53
4.4.4	Keberadaan Fasilitas/Upaya Antisipasi/Mitigasi Bencana Alam Menurut Desa/Kelurahan di Kecamatan Bangli, 2022 <i>Existence of Facilities/Efforts for Anticipation/Mitigation of Natural Disasters by Villages/Kelurahan by Villages/Kelurahan in Bangli Subdistrict, 2022</i> .....	56
4.4.5	Banyaknya Desa/Kelurahan yang Memiliki Kelompok Kegiatan Olahraga Menurut Jenis Olahraga dan Ketersediaan Fasilitas/Lapangan Olahraga di Kecamatan Bangli, 2022 <i>Number of Villages/Kelurahan Having Sport Activities Groups by Type of Sport and Availability of Sport Facilities/Fields in Bangli Subdistrict, 2022</i> .....	58

## 5. PERTANIAN/AGRICULTURE

5.1	Luas Panen Tanaman Sayuran dan Buah-buahan Semusim Menurut Jenis Tanaman di Kecamatan Bangli (ha), 2019–2022 <i>Harvested Area of Seasonal Vegetables and Fruits by Kind of Plant in Bangli Subdistrict (ha), 2019–2022</i> .....	66
5.2	Produksi Tanaman Sayuran dan Buah-buahan Semusim Menurut Jenis Tanaman di Kecamatan Bangli (kuintal), 2019–2022 <i>Production of Seasonal Vegetables and Fruits by Kind of Plant in Bangli Subdistrict (quintal), 2019–2022</i> .....	67
5.3	Luas Panen Tanaman Biofarmaka Menurut Jenis Tanaman di Kecamatan Bangli (m <sup>2</sup> ), 2019–2022 <i>Harvested Area of Medicinal Plants by Kind of Plant in Bangli Subdistrict (m<sup>2</sup>), 2019–2022</i> .....	68
5.4	Produksi Tanaman Biofarmaka Menurut Jenis Tanaman di Kecamatan Bangli (kg), 2019–2022	

	Halaman Page
	69
5.5	70
5.6	71
5.7	72
<b>6.</b>	
<b>6.1</b>	
6.1.1	80
<b>6.2</b>	
6.2.1	81
<b>6.3</b>	
6.2.2	

	<i>Number of Post Office/Subsidiary of Post Office, Mobile Portal Service, Private Expedition Service Company by Villages/Kelurahan in Bangli Subdistrict, 2022.....</i>	83
6.3.1	Jumlah Menara Telepon seluler dan Operator Layanan Komunikasi Telepon Seluler Menurut Desa/Kelurahan di Kecamatan Bangli, 2022 <i>Number of Base Transceiver Station (BTS) and Cellular Phone Communication Service Operators by Villages/Kelurahan in Bangli Subdistrict, 2022 .....</i>	84
6.3.2	Kekuatan Sinyal Telepon Seluler dan Jenis Sinyal Internet Telepon Seluler Menurut Desa/Kelurahan di Kecamatan Bangli, 2022 <i>The Strenght of Celular Phone Signal by Villages/Kelurahan in Bangli Subdistrict, 2022 .....</i>	85
<b>7.</b>	<b>PERBANKAN, KOPERASI, DAN PERDAGANGAN/BANKING, COOPERATIVE, AND TRADE</b>	
7.1	Banyaknya Sarana Lembaga Keuangan Bank Menurut Desa/ Kelurahan dan Jenis Bank di Kecamatan Bangli, 2022 <i>Number of Bank by Villages/Kelurahan and Type of Bank in Bangli Subdistrict, 2022 .....</i>	94
7.2	Banyaknya Koperasi Aktif Menurut Menurut Desa/ Kelurahan dan Jenis Koperasi di Kecamatan Bangli, 2022 <i>Number of Cooperative by Villages/Kelurahan and Type of Cooperative in Bangli Subdistrict, 2022.....</i>	95
7.3	Banyaknya Sarana Perdagangan Menurut Desa/Kelurahan dan Jenis Sarana Perdagangan di Kecamatan Bangli, 2022 <i>Number of Trade Facilities by Villages/Kelurahan and Type of Trade Facilities in Bangli Subdistrict, 2022.....</i>	97

## DAFTAR GAMBAR/LIST OF FIGURES

		Halaman Page
1.1	Luas Daerah menurut Desa/Kelurahan (%), 2022 <i>Total Area by Village/Kelurahan (%), 2022.....</i>	6
1.2	Jarak ke Ibukota Kecamatan Menurut Desa/ Kelurahan di Kecamatan Bangli (km), 2022 <i>Distance to the Subdistrict Capital by Village/Kelurahan in Bangli Subdistrict (km), 2022.....</i>	7
2.1	Jumlah Banjar Dinas/Dusun Menurut Desa/Kelurahan <i>Number of Banjar Dinas/Dusun by Villages<sup>1</sup>/Kelurahan.....</i>	16
2.2	Jumlah Pegawai Negeri Sipil Pemerintah Daerah Kecamatan Bangli Menurut Tingkat Pendidikan dan Jenis Kelamin <i>Number of Civil Servants of Bangli District Government by Educational Level and Sex, 2021... ..</i>	17
3.1	Penduduk Menurut Desa/Kelurahan di Kecamatan Bangli, 2022 <i>Population by Village/Kelurahan in Bangli District, 2022.....</i>	26
3.2	Ratio Jenis Kelamin Penduduk Menurut Desa/ Kelurahan di Kecamatan Bangli, 2022 <i>Population Sex Ratio by Village/Kelurahan in Bangli Subdistrict, 2022.....</i>	27
4.1	Banyaknya Desa <sup>1</sup> /Kelurahan yang Memiliki Fasilitas Sekolah Menurut Tingkat Pendidikan di Kecamatan Bangli, 2022 <i>Number of Villages<sup>1</sup>/Kelurahan Having Educational Facilities by Educational Level in Bangli Subdistrict, 2010–2022.....</i>	33
4.2	Banyaknya Desa <sup>1</sup> /Kelurahan yang Memiliki Sarana Kesehatan Menurut Jenis Sarana Kesehatan di Kecamatan Bangli, 2021 <i>Number of Villages<sup>1</sup>/Kelurahan Health Facilities by Type of Health Facilities in Bangli Subdistrict, 2021.....</i>	34
5.1	Produksi Cabai Besar dan Cabai Rawit di Kecamatan Bangli (kuintal), 2018-2021 <i>Production of Big Chili and chili in Bangli Subdistrict (quintal), 2018- 2021.....</i>	61
5.2	Produksi Jeruk Siam di Kecamatan Bangli (kuintal), 2018-2021 <i>Production of Orange in Bangli Subdistrict (quintal), 2018-2021.....</i>	62

6.1	Jumlah Sarana Akomodasi Menurut Desa/Kelurahan dan Jenis Akomodasi di Kecamatan Bangli, 2021 <i>Number of Accomodation Facilities by Villages/Kelurahan and Type of Accomodation in Bangli Subdistrict, 2021</i> .....	75
6.2	Jumlah Menara Telepon seluler Menurut Desa/ Kelurahan di Kecamatan Bangli, 2021 <i>Number of Base Transceiver Station (BTS) by Villages/Kelurahan in Bangli Subdistrict, 2021</i> .....	76
7.1	Banyaknya Sarana Lembaga Keuangan Bank Menurut Desa/ Kelurahan dan Jenis Bank di Kecamatan Bangli, 2021 <i>Number of Bank by Villages/Kelurahan and Type of Bank in Bangli Subdistrict, 2021</i> .....	89
7.2	Banyaknya Koperasi Aktif Menurut Menurut Desa/Kelurahan dan Jenis Koperasi di Kecamatan Bangli, 2021 <i>Number of Cooperative by Villages/Kelurahan and Type of Cooperative in Bangli Subdistrict, 2021</i> .....	90



## PENJELASAN UMUM/EXPLANATORY NOTES

Tanda-tanda, satuan-satuan, dan lain-lainnya yang digunakan dalam publikasi ini adalah sebagai berikut:

*Symbols, measurement units, and acronyms which are used in this publication, are as follows:*

### 1. TANDA-TANDA/SYMBOLS

Data tidak tersedia/ <i>Data not available</i> .....	: ...
Tidak ada atau nol / <i>Null or zero</i> .....	: -
Data dapat diabaikan/ <i>Data negligible</i> .....	: 0
Tanda decimal/ <i>Decimal point</i> .....	: ,
Data tidak dapat ditampilkan/ <i>Not applicable</i> .....	: NA
Angka estimasi/ <i>Estimated figures</i> .....	: e
Angka diperbaiki/ <i>Revised figures</i> .....	: r
Angka sementara/ <i>Preliminary figures</i> .....	: x
Angka sangat sementara/ <i>Very preliminary figures</i> .....	: xx
Angka sangat sangat sementara/ <i>Very very preliminary figures</i> .....	: xxx

### 2. SATUAN/UNITS

barel/ <i>barrel</i> .....	: 158,99 liter/ <i>litres</i> = 1/6,2898 m <sup>3</sup>
hektar (ha)/ <i>hectare (ha)</i> .....	: 10 000 m <sup>2</sup>
kilometer (km)/ <i>kilometres (km)</i> .....	: 1 000 meter/ <i>meters (m)</i>
knot/ <i>knot</i> .....	: 1,8523 km/jam ( <i>km/hour</i> )
kuintal/ <i>quintal</i> .....	: 100 kg
KWh .....	: 1 000 Watt hour
MWh .....	: 1 000 KWh
liter (untuk beras)/ <i>litre (for rice)</i> .....	: 0,80 kg
MMSCF .....	: 1/35,3 m <sup>3</sup>
metrik ton (m.ton)/ <i>metric ton (m. ton)</i> .....	: 0,98421 long ton = 1 000 kg
ons/ <i>ounce</i> .....	: 28,31 gram/ <i>grams</i>
ton .....	: 1 000 kg

Satuan lain: buah, dus, butir, helai/lembar, kaleng, batang, pulsa, ton kilometer (ton-km), jam, menit, persen (%).

*Other units: unit, pack, pieces, sheet, tin, pulse, ton-kilometres(ton-km), hour, minute, percent (%).*

Perbedaan angka di belakang koma disebabkan oleh pembulatan angka.

*The difference in decimal numbers is caused by rounding.*

## DAFTAR SINGKATAN/LIST OF ABBREVIATION

SI	: Stasiun Iklim/ <i>Climate Station</i>
SMPK	: Stasiun Meterologi Pertanian Khusus/ <i>Special Agricultural Meteorological Station</i>
t.t	: Tempat tidur/ <i>Bed</i>
BCG	: Bacillus Calmette Guerin
DPT	: Difteri, Pertusis, Tetanus/ <i>Diphtheria, Tetanus, and Pertussis</i>
TT	: Tetanus Toxoid
IOT	: Industri Obat Tradisional/ <i>Traditional Medicine Industry</i>
IKOT	: Industri Kecil Obat Tradisional/ <i>Traditional Medicine Small Industry</i>
Alkes	: Alat kesehatan/ <i>Health Kits</i>
PKRT	: Perbekalan Kesehatan Rumah tangga/ <i>Household Health Logistics</i>
Kompl	: Komplemen/ <i>Complement</i>
IRTP	: Industri Pangan Produksi Rumah Tangga/ <i>Foods Home Industry</i>
PBF	: Pedagang Besar Farmasi/ <i>Pharmacy Whole-seller</i>
GFK	: Gudang Farmasi Kab/Kota/Regency/ <i>Municipality Pharmacy Warehouse</i>
RB	: Rumah Bersalin/ <i>Delivery House</i>
Pustu	: Puskesmas pembantu/ <i>Auxiliary Public Health Center</i>
BP	: Balai Pengobatan/ <i>Polyclinic</i>
TPS	: Tempat Pembuangan Sampah Sementara / <i>landfill</i>
Jamkesmas	: Jaminan kesehatan masyarakat miskin/ <i>Poor public health insurance</i>
PJKMU	: Program Jaminan Kesehatan Masyarakat Umum/ <i>General Public Health Insurance Program</i>
SIUP	: Surat Ijin Usaha Perdagangan/ <i>Trading Permission Letter</i>
TDP	: Tanda Daftar Perusahaan/ <i>Company Registration Identity</i>
API	: Angka Pengenal Importir/ <i>Importer's Identity Number</i>



01

GEOGRAFI DAN IKLIM  
GEOGRAPHY AND CLIMATE

**960 mm**

Curah Hujan Tertinggi  
di Bulan Oktober  
*Highest Precipitation  
in October*



Desa  
Landih

**18 Km**

Desa dengan Jarak Terjauh  
ke Ibukota Kabupaten  
*The Village with the farthest  
distance to Regency*

**DESA  
PENGOTAN 9,80 Km<sup>2</sup>**

Desa Terluas di Kecamatan Bangli  
*The Largest Village in Bangli Subdistrict*





## PENJELASAN TEKNIS

1. Data terkait rupa bumi merupakan data sekunder yang bersumber dari Jawatan Topografi. Sementara data cuaca dan iklim bersumber dari Balai Besar Meteorologi Klimatologi dan Geofisika.
2. Topografi adalah keadaan muka bumi pada suatu kawasan atau daerah. Puncak adalah bagian paling atas gunung/pegunungan. Lereng adalah bagian dari gunung/pegunungan/bukit yang letaknya di antara puncak sampai lembah. Lembah adalah daerah rendah di antara dua gunung/pegunungan atau daerah yang mempunyai kedudukan lebih rendah dibandingkan daerah sekitarnya. Lembah di daerah pegunungan di Ip t a n sering disebut slinkin. Lembah di daerah pegunungan patahan disebut graben atau slenk.
3. Dataran adalah bagian atau sisi bidang tanah yang tampak datar rata dan membentang.
4. Dalam berbagai literatur iklim didefinisikan sebagai keragaman keadaan fisik atmosfer dan perubahan iklim didefinisikan sebagai perubahan pada iklim yang dipengaruhi langsung atau tidak langsung oleh aktivitas manusia yang merubah komposisi atmosfer yang akan memperbesar keragaman iklim teramati pada periode

## TECHNICAL NOTES

1. *Topography statistics are secondary data obtained from the topography Office. Meanwhile data about climate obtained from Meteorological Climatological and Geophysical Office.*
2. *Topography is the state of the earth in a certain area or region. Peak is the highest part of mount/mountain. Slope is part of the two mountain or area that has altitude below its sorroundings. Valley is a low area between two mounts/mountains or area that have a position lower than the surrounding areas. Valley in mountainous area is often called syncline. Valley in a mountainous area is called graben fault or slenk. While the valley in the mountainous area is called the valley between the mountains, graben atau slenk.*
3. *Flat is a part or side of parcels of land that looked plane flat and stretches.*
4. *In the literatures climate variability defined as the physical state of the atmosphere and climate change is defined as the change in climate that is influenced directly or indirectly by human activities are changing atmospheric composition which would enlarge the observed climate variability at a sufficiently long period. Statistically climate change is the change in the elements that have a tendency to rise or fall*

yang cukup panjang. Secara statistik, perubahan iklim adalah perubahan unsur-unsurnya yang mempunyai kecenderungan naik atau turun secara nyata yang menyertai keragaman harian, musiman, maupun siklus.

*significantly that accompany the and seasonal cycles.*

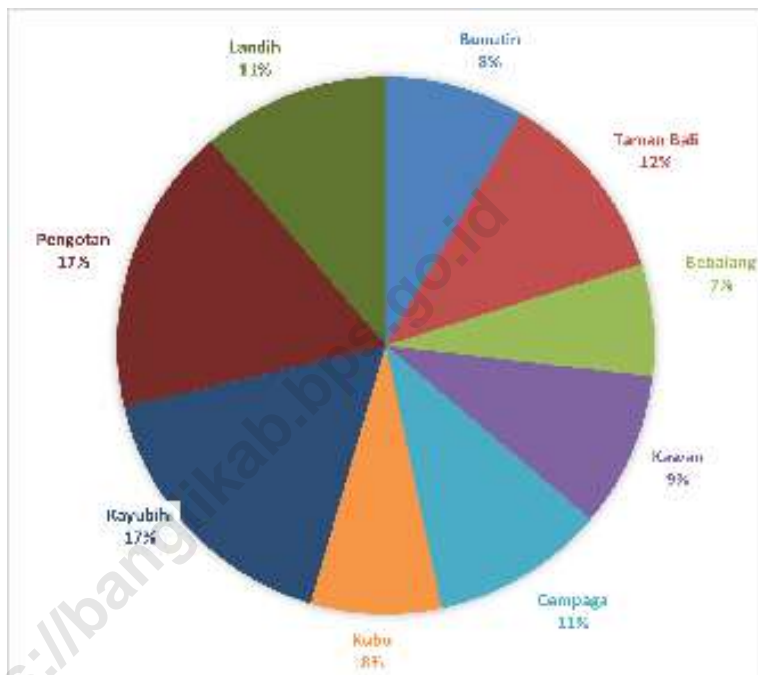
<https://banglikab.bps.go.id>





**Gambar** 1.1  
**Figures**

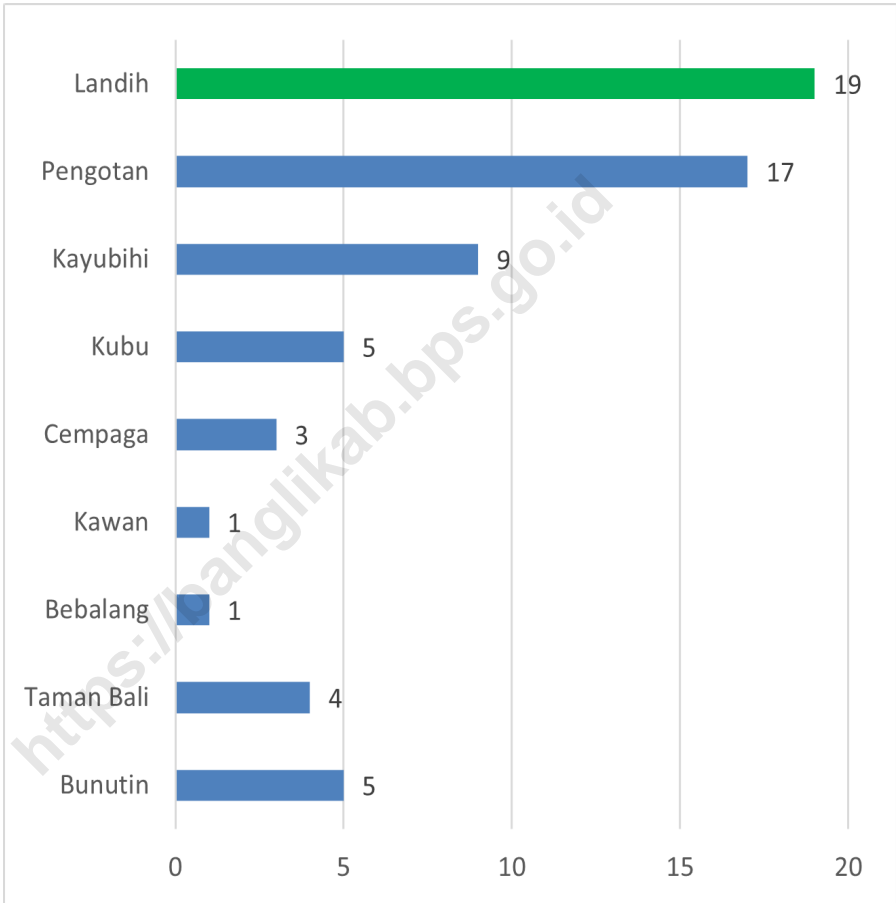
**Luas Daerah menurut Desa/Kelurahan (%) di Kecamatan Bangli, 2022**  
**Total Area by Village/Kelurahan (%) in Bangli Subdistrict, 2021**



Sumber/Source : UPTD Kecamatan Bangli//UPTD of Bangli Subdistrict

**Gambar** 1.2  
**Figures**

**Jarak ke Ibukota Kecamatan Menurut Desa/Kelurahan di Kecamatan Bangli (km), 2022**  
*Distance to the Subdistrict Capital by Village/Kelurahan in Bangli Subdistrict (km), 2022*



Sumber/Source : BPS, Pendataan Potensi Desa (Podes) 2021/BPS-Statistics Indonesia, Village Potential Data Collecting 2022

## 1.1 KEADAAN GEOGRAFI GEOGRAPHY CONDITION

**Tabel** 1.1.1 **Luas Daerah Menurut Desa/Kelurahan di Kecamatan Bangli, 2022**  
**Table** *Total Area by Villages/Kelurahan in Bangli Subdistrict, 2022*

Desa/Kelurahan <i>Village/Kelurahan</i>	Luas <i>Total Area</i> (km <sup>2</sup> /sq,km)	Persentase terhadap Luas Kecamatan <i>Percentage to Subdistrict Area</i>
(1)	(2)	(3)
001 BEBALANG	4,74	8,43
002 KAWAN	6,57	11,68
003 CEMPAGA	3,79	6,74
004 KUBU	5,26	9,35
005 BUNUTIN	5,89	10,47
006 TAMANBALI	4,42	7,86
007 KAYUBIHI	9,46	16,81
008 PENGOTAN	9,8	17,42
009 LANDIH	6,33	11,25
<b>Kecamatan Bangli</b>	<b>56,26</b>	<b>100,00</b>

Sumber/Source: UPTD Kecamatan Bangli//UPTD of Bangli Subdistrict

**Tabel** 1.1.2  
**Table**

**Jarak ke Ibukota Kecamatan dan Ibukota Kabupaten/Kota Menurut Desa/Kelurahan di Kecamatan Bangli (km), 2022**  
*Distance to the Subdistrict Capital and Regency/Municipal Capital by Villages/Kelurahan in Bangli Subdistrict (km), 2022*

<b>Desa/Kelurahan</b> <i>Village/Kelurahan</i>	<b>Jarak ke Ibukota Kecamatan</b> <i>Distance to Subdistrict Capital</i>	<b>Jarak ke Ibukota Kabupaten/ Kota</b> <i>Distance to Regency/Municipal Capital</i>
(1)	(2)	(3)
001 Bunutin	5	6
002 Taman Bali	4	5
003 Bebalang	1	1
004 Kawan	1	1
005 Cempaga	3	3
006 Kubu	5	5
007 Kayubihi	9	8
008 Pengotan	17	17
009 Landih	19	18

Sumber/Source: BPS, Pendataan Potensi Desa (Podes) 2021/BPS-Statistics Indonesia, Village Potential Data Collecting 2021

## 1.2 KEADAAN IKLIM CLIMATE CONDITION

**Tabel** 1.2.1 **Pengamatan Unsur Iklim Menurut Bulan di Stasiun Bangli, 2022**  
**Table** *Observation of Climate Elements by Month at Bangli Station, 2022*

Bulan Month	Jumlah Curah Hujan Number of Precipitation (mm)	Jumlah Hari Hujan (hari) Number of Rainy Days (day)
(1)	(2)	(3)
Januari/January	463	18
Februari/February	348	15
Maret/March	286	15
April/April	58	10
Mei/May	107	12
Juni/June	256	20
Juli/July	140	17
Agustus/August	115	13
September/September	208	12
Oktober/October	960	30
November/November	304	27
Desember/December	302	19

Sumber/Source: Badan Penyuluhan Pertanian Kecamatan Bangli

02

PEMERINTAHAN  
GOVERNMENT



**11 Banjar**

Kelurahan Kawan adalah Kelurahan dengan jumlah banjar terbanyak  
*Kawan Village is the village with the highest number of banjars*

Jumlah PNS

Pemerintah Daerah

Kecamatan Bangli 2022

*Number of Civil Servants in Bangli  
Subdistrict Government 2022*

**66 Orang  
Person**





## PENJELASAN TEKNIS

1. Sistem politik di Indonesia didasarkan pada kekuasaan legislatif, eksekutif, dan yudikatif (Trias Politika).
2. Kekuasaan legislatif dipegang oleh Majelis Permusyawaratan Rakyat (MPR) sebagai lembaga tertinggi negara. Keanggotaan MPR berubah setelah Amandemen UUD 1945 pada periode 1999-2004. Seluruh anggota MPR adalah anggota DPR (Dewan Perwakilan Rakyat) ditambah anggota DPD (Dewan Perwakilan Daerah). Anggota DPR dan DPD dipilih melalui pemilihan umum (pemilu) dan dilantik dalam masa jabatan lima tahun.
3. Desa adalah desa dan desa adat atau yang disebut dengan nama lain, selanjutnya disebut Desa adalah kesatuan masyarakat hukum yang memiliki batas wilayah yang berwenang untuk mengatur dan mengurus urusan pemerintahan, kepentingan masyarakat setempat berdasarkan prakarsa masyarakat, hak asal usul, dan/atau hak tradisional yang diakui dan dihormati dalam sistem Pemerintahan Negara Kesatuan Republik Indonesia (Undang-Undang Nomor 6 Tahun 2014 tentang Desa).
4. Kelurahan adalah suatu wilayah yang dipimpin oleh seorang

## TECHNICAL NOTES

1. *The political system in Indonesia is based on Trias Politica principle or separation of legislative, executive, and judicative power.*
2. *Legislative power is held by the People's Consultative Assembly (MPR) as the highest institution. The MPR membership changed after the amandement of The 1945 Constitution of The Republic of Indonesia (UUD 1945) during the period 1999-2004. MPR members are all The Indonesian House of Representative (DPR) members plus Regional Representatives Council (DPD). DPR and DPD members are elected through a general election and appointed for a five-years membership.*
3. *Village is village and custom village or that is called by other terms, hereinafter referred to as the village is the unity of the legal community who have territorial boundaries that are authorized to regulate and manage government affairs, the interest of local communities based on community initiatives, the origin and local customs that are acknowledged and respected within the unitary System of Government Republic of Indonesia (Law No. 6 Year 2014 about Village).*
4. *Kelurahan is an area that is led by a Lurah as an apparatus of regency and or city under the district (Law No. 32 Year 2004 about Local Governmental).*



- Lurah sebagai perangkat daerah kabupaten dan atau daerah kota di bawah kecamatan (Undang-Undang No. 32 Tahun 2004 tentang Pemerintahan Daerah).
5. Pegawai negeri sipil (PNS) adalah setiap warga negara Republik Indonesia yang telah memenuhi syarat yang ditentukan, diangkat oleh pejabat yang berwenang dan disertai tugas dalam jabatan negeri, atau disertai tugas negara lainnya, dan digaji berdasarkan peraturan perundang-undangan yang berlaku. PNS terdiri dari PNS pusat dan PNS daerah.
  5. *Civil servants (PNS) is every citizen of the Republic of Indonesia which have been determined eligible, be appointed by the competent authority and assigned the task in a country office, or charge of any other country, and are paid based on legislation and regulations. PNS consists of the central and regional civil servants.*



**Gambar** 2.1  
**Figures**

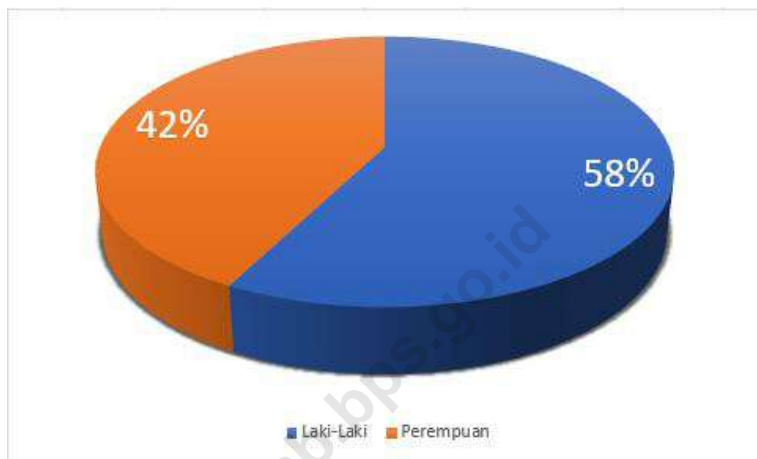
**Jumlah Banjar Dinas/Dusun Menurut Desa/Kelurahan  
di Kecamatan Bangli, 2022**  
*Number of Banjar Dinas/Dusun by Villages<sup>1</sup>/Kelurahan in  
Bangli Subdistrict, 2022*



Sumber/Source : Kantor Desa/ Village Office

**Gambar** 2.2  
**Figures**

**Persentase Pegawai Negeri Sipil Jenis Kelamin, 2022**  
**Percentage of Civil Servants by Sex, 2022**



Sumber/Source : Kantor Camat Bangli/Bangli Subdistrict

## 2.1 WILAYAH ADMINISTRATIF ADMINISTRATIVE AREA

**Tabel 2.1.1** Jumlah Banjar Dinas/Dusun Menurut Desa/Kelurahan di Kecamatan Bangli, 2022  
**Table** *Number of Banjar Dinas/Dusun by Villages<sup>1</sup>/Kelurahan in Bangli Subdistrict, 2022*

Desa/Kelurahan Village/Kelurahan	Banjar Dinas/Dusun Banjar Dinas/Dusun
(1)	(2)
001 Bunutin	5
002 Taman Bali	10
003 Bebalang	6
004 Kawan	11
005 Cempaga	8
006 Kubu	3
007 Kayubih	9
008 Pengotan	8
009 Landih	5
<b>Kecamatan Bangli</b>	<b>67</b>

Sumber/Source: Kantor Desa/ Village Office

## 2.2 SUMBER DAYA MANUSIA HUMAN RESOURCES

**Tabel 2.2.1** Jumlah Pegawai Negeri Sipil Menurut Pemerintah Daerah dan Jenis Kelamin, 2022  
**Table** *Number of Civil Servants by Local Government and Sex, 2022*

Pemerintah Daerah <i>Local Government</i>	Laki-Laki <i>Male</i>	Perempuan <i>Female</i>	Jumlah <i>Total</i>
(1)	(2)	(3)	(4)
Pemerintah Daerah Kecamatan Bangli	16	11	27
Pemerintah Daerah Kelurahan Bebalang	4	6	10
Pemerintah Daerah Kelurahan Kawan	6	4	10
Pemerintah Daerah Kelurahan Cempaga	5	2	7
Pemerintah Daerah Kelurahan Kubu	7	5	12

Catatan/Note: ...

Sumber/Source: Kantor Camat Bangli/Bangli Subdistrict

**Tabel 2.2.2**  
**Table**

**Jumlah Pegawai Negeri Sipil Pemerintah Daerah  
Kecamatan Bangli Menurut Tingkat Pendidikan dan Jenis  
Kelamin, 2022**  
**Number of Civil Servants of Bangli District Government by  
Educational Level and Sex, 2022**

<b>Tingkat Pendidikan</b> <i>Educational Level</i>	<b>Laki-Laki</b> <i>Male</i>	<b>Perempuan</b> <i>Female</i>	<b>Jumlah</b> <i>Total</i>
(1)	(2)	(3)	(4)
Sekolah Dasar (SD) <i>Primary School</i>	1	0	1
SMP/Sederajat <i>Junior High School</i>	2	0	2
SMA/Sederajat <i>Senior High School</i>	15	10	25
Diploma I/Akta I <i>Diploma I/Akta I</i>	0	0	0
Diploma II/Akta II <i>Diploma II/Akta II</i>	0	0	0
Diploma III/Akta III <i>Diploma III/Akta III</i>	0	1	1
Diploma IV/Akta IV <i>Diploma IV/Akta IV</i>	1	0	1
S1/Sarjana <i>Under Graduate/Bachelor</i>	17	17	34
S2/Pasca Sarjana <i>Graduate</i>	2	1	3
S3/Doktor/Ph.D <i>Post Graduate</i>	0	0	0
<b>Jumlah/Total</b>	<b>38</b>	<b>28</b>	<b>66</b>

Catatan/Note: ...

Sumber/Source: ...

03

PENDUDUK  
POPULATION



Jumlah Penduduk  
Kecamatan Bangli  
*Population of Bangli  
Subdistrict*

54 077  
Jiwa/Person

2022

Rasio Jenis Kelamin Penduduk  
*Population Sex Ratio*

100,32







## PENJELASAN TEKNIS

1. Penduduk Indonesia adalah semua orang yang berdomisili di wilayah teritorial Indonesia, mencakup Warga Negara Indonesia (WNI) dan Warga Negara Asing (WNA) yang telah menetap selama satu tahun atau lebih atau berencana menetap di wilayah Indonesia selama minimal satu tahun. Pada sensus sebelumnya referensi waktu dalam konsep kependudukan adalah enam bulan. Perubahan ini didasari oleh UU No. 24 Tahun 2013 tentang Perubahan atas UU No. 23 Tahun 2006 tentang Administrasi Kependudukan pada Pasal 15.
2. Laju pertumbuhan penduduk per tahun adalah angka yang menunjukkan rata-rata tingkat pertambahan penduduk per tahun dalam jangka waktu tertentu. Angka ini dinyatakan sebagai persentase dari penduduk dasar. Metode penghitungan laju pertumbuhan penduduk yang digunakan oleh BPS adalah metode geometrik.
3. Kepadatan penduduk adalah ukuran persebaran penduduk yang menunjukkan jumlah penduduk untuk setiap kilometer persegi luas wilayah .
4. Distribusi penduduk adalah pola persebaran penduduk di suatu wilayah, baik berdasarkan batas-batas geografis maupun

## TECHNICAL NOTES

1. *The population of Indonesia are all people who live in Indonesia's territory, including Indonesian citizens and foreign citizens who have lived for one year or more or plan to stay in Indonesia territory for at least one year. In the previous census the time reference in the population concept was six months. This change is based on Law no.24 of 2013 concerning Amendments to Law no. 23 of 2006 concerning Population Administration in Article 15.*
2. *Annual population growth rate is a number that shows the average rate of population growth per year in a certain period. This rate is a percentage of the basic population. The method used by Statistics Indonesia is the geometric method.*
3. *Population density is a measure of the distribution of the population which shows the total population for each square kilometer of area.*
4. *Population distribution is the pattern of population distribution in an area, either by geographic boundaries or by government administrative boundaries.*
5. *Sex ratio is the ratio of males population to females population in a given area and time, usually expressed as the number of males for every 100 females*
6. *Population composition is the pattern of population distribution by its characteristics, example:*

berdasarkan batas-batas administrasi pemerintahan

5. Rasio jenis kelamin adalah perbandingan antara penduduk laki-laki dan penduduk perempuan pada suatu wilayah dan waktu tertentu. Biasanya dinyatakan dengan banyaknya penduduk laki-laki untuk 100 penduduk perempuan.
6. Komposisi penduduk adalah pola persebaran penduduk menurut karakteristiknya, contoh: penduduk menurut kelompok umur, penduduk menurut jenis kelamin.

*population by age group, population by sex, population by age group, population by sex.*



**Gambar 3.1**  
**Figures**

**Persentase Penduduk Menurut Jenis Kelamin, 2022**  
**Percentage Population by Sex, 2022**



Sumber/Source : ....

**Gambar 3.2**  
**Figures**

**Persentase Penduduk Menurut Desa, 2022**  
**Percentage Population by Village, 2022**



Sumber/Source : ....

**Tabel** 3.1  
**Table**

**Penduduk, Distribusi Persentase Penduduk, Kepadatan Penduduk, Rasio Jenis Kelamin Penduduk Menurut Desa/ Kelurahan di Kecamatan Bangli, 2022**  
*Population, Percentage Distribution of Population, Population Density, and Population Sex Ratio by Villages/ Kelurahan in Bangli Subdistrict, 2022*

Desa/Kelurahan Village/Kelurahan	Penduduk/Population		
	Laki-Laki/Male	Perempuan/Female	Jumlah/Total
(1)	(2)	(3)	(4)
001 BEBALANG	2 927	2 961	5 888
002 KAWAN	4 775	4 764	9 539
003 CEMPAGA	4 456	4 473	8 929
004 KUBU	2 286	2 293	4 579
005 BUNUTIN	2 021	1 983	4 004
006 TAMANBALI	3 580	3 637	7 217
007 KAYUBIHI	2 887	2 757	5 644
008 PENGOTAN	2 050	2 048	4 098
009 LANDIH	2 100	2 079	4 179
<b>Kecamatan Bangli</b>	<b>27 082</b>	<b>26 995</b>	<b>54 077</b>

Lanjutan Tabel/*Continued Table 3.1*

<b>Desa/Kelurahan Village/Kelurahan</b>	<b>Persentase Penduduk Percentage of Total Population</b>	<b>Kepadatan Penduduk (per Km<sup>2</sup>) Population Density per sq,km</b>	<b>Rasio Jenis Kelamin Penduduk Population Sex Ratio</b>
(1)	(5)	(6)	(7)
001 BEBALANG	10,89	1 242	98,85
002 KAWAN	17,64	1 452	100,23
003 CEMPAGA	16,51	2 356	99,62
004 KUBU	8,47	871	99,69
005 BUNUTIN	7,40	680	101,92
006 TAMANBALI	13,35	1 633	98,43
007 KAYUBIHI	10,44	597	104,72
008 PENGOTAN	7,58	418	100,10
009 LANDIH	7,73	660	101,01
<b>Kecamatan Bangli</b>	<b>100</b>	<b>961</b>	<b>100.32</b>

Catatan/Note: ...

Sumber/Source: ...





04

SOSIAL DAN KESEJAHTERAAN RAKYAT  
SOCIAL WELFARE

**Jumlah Sekolah**  
*Number of School*

**33 SD/Primary School**

**6 SMP/Junior High School**

**3 SMA/Senior High School**

**5 SMK/Vocational High School**



## PENJELASAN TEKNIS

1. Jenjang pendidikan formal terdiri atas pendidikan dasar, pendidikan menengah, dan pendidikan tinggi. Jenis pendidikan yang diajarkan mencakup pendidikan umum, kejujuran, akademik, profesi, vokasi, keagamaan, dan khusus.
2. Pendidikan dasar berbentuk sekolah dasar (SD) dan Madrasah Ibtidaiyah (MI) atau bentuk lain yang sederajat serta sekolah menengah pertama (SMP) dan Madrasah Tsanawiyah (MTs), atau bentuk lain yang sederajat.
3. Pendidikan menengah berbentuk sekolah menengah atas (SMA), Madrasah Aliyah (MA), Sekolah Menengah Kejuruan (SMK), Madrasah Aliyah Kejuruan (MAK), atau bentuk lain yang sederajat.
4. Pendidikan tinggi merupakan jenjang pendidikan setelah pendidikan menengah yang mencakup program pendidikan diploma, sarjana, magister, spesialis, dan doktor yang diselenggarakan oleh perguruan tinggi. Perguruan tinggi dapat berbentuk akademi, politeknik, sekolah tinggi, institute, atau universitas.
5. Rumah sakit adalah tempat pemeriksaan dan perawatan kesehatan, biasanya berada dibawah pengawasan dokter/ tenaga medis, yang melayani penderita yang sakit untuk

## TECHNICAL NOTES

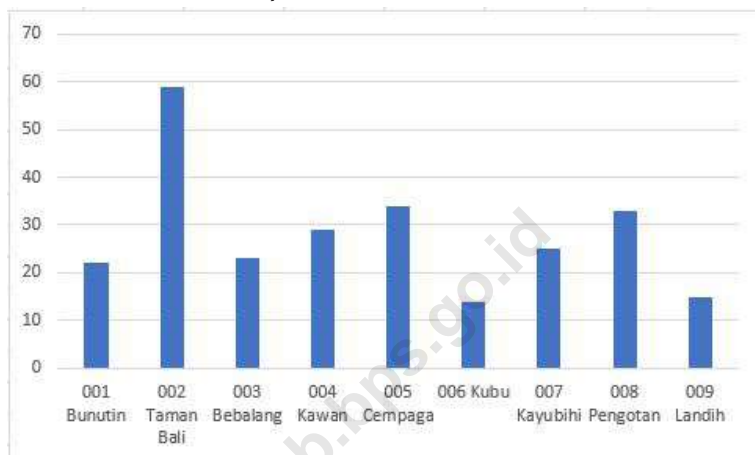
1. *The formal education level consists of primary education secondary education, and high education. The kind of education that taught consists of general education, vocational, academic, professional, religious, and spesific education.*
2. *The primary education consists of elementary school and Islamic elementary school or other equivalent forms and junior high school and MTS, or other equivalent forms.*
3. *The secondary education consists of the senior high school, MA, vocational school, and vocational Madrasah Aliyah, or other equivalent forms.*
4. *The high education consists of the education level after the secondary education that consists of diplomas, bachelor, master, specialist and doctoral degrees that are held by the college. The college can be academy, polytechnic, high school, institute, or university.*
5. *Hospital is a place for health check, usually controlled/supervised by doctors/medical personnel to serve the ill patients to get outpatient or inpatient treatment services.*
6. *Maternity hospital is a specialized hospital for childbirth, has specialist inspection service to pregnancy, childbirth, hospitalization and outpatient for mothers and children that is under the supervision of an obstetrician.*

- berobat rawat jalan atau rawat inap.
6. Rumah sakit bersalin adalah rumah sakit khusus persalinan, dilengkapi pelayanan spesialis pemeriksaan kehamilan, persalinan rawat inap dan rawat jalan ibu dan anak yang berada dibawah pengawasan dokter spesialis kandungan.
  7. Rumah Bersalin adalah sarana pelayanan kesehatan dengan izin sebagai rumah bersalin, dilengkapi pelayanan pemeriksaan kehamilan ,persalinan serta pemeriksaan ibu dan anak yang berada dibawah pengawasan bidan senior.
  8. Poliklinik adalah sarana kesehatan yang dipakai untuk sarana berobat jalan, biasanya berada dibawah pengawasan dokter/ tenaga medis.
  9. Puskesmas adalah unit pelaksana. Wilayah kerja puskesmas maksimal adalah satu kecamatan dan untuk dapat menjangkau wilayah kerjanya, puskesmas mempunyai jaringan pelayanan yang meliputi unit puskesmas pembantu, unit puskesmas keliling dan unit bidan desa/ komunitas (peraturan menteri kesehatan RI No. 75 Tahun 2014 tentang pusat kesehatan masyarakat).
  7. *Maternity house is health care facility with a license as a maternity house, equipped with prenatal care, childbirth and examination of a senior midwife.*
  8. *Polyclinic is a health facility in which to get outpatient services, usually under the control of doctor/ medical personnel.*
  9. *Public health center is technical facility. implementation unit of regency health department that have the primary function as a first level health care providers. The working area standard of public health center is one district and to reach their working areas, public health centers have a service network covering subsidiary of public health center, mobile public health center units, and midwife units (Regulation of the Minister of Health of Indonesia Number 75 year 2014 about Public Health Center).*



**Gambar 4.1**  
**Figures**

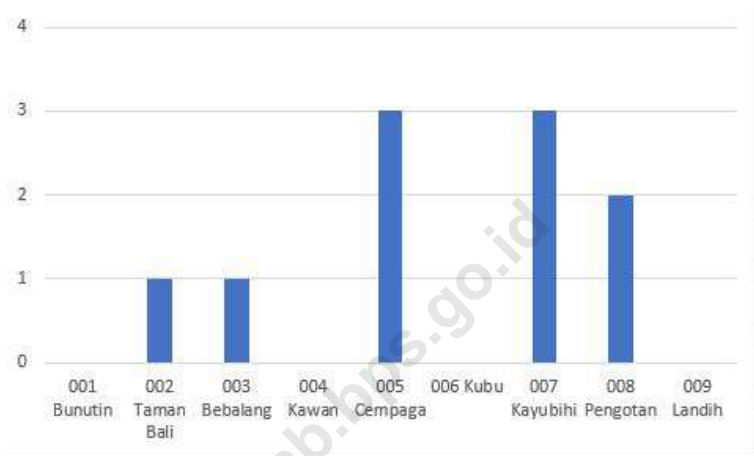
**Jumlah Pura Menurut Desa/Kelurahan di Kecamatan Bangli, 2022**  
**Number of Temple by Villages/Kelurahan in Bangli Subdistrict, 2022**



Sumber/Source : ....

**Gambar 4.2**  
**Figures**

**Banyaknya Kejadian Tanah Longsor Menurut Desa Kelurahan di Kecamatan Bangli, 2021**  
**Number of Landslide by Villages/Kelurahan in Bangli Subdistrict, 2021**



Sumber/Source : ....



#### 4.1 PENDIDIKAN EDUCATION

**Tabel 4.1.1** Banyaknya Desa<sup>1</sup>/Kelurahan yang Memiliki Fasilitas Sekolah Menurut Tingkat Pendidikan di Kecamatan Bangli, 2020–2022  
**Number of Villages<sup>1</sup>/Kelurahan Having Educational Facilities by Educational Level in Bangli Subdistrict, 2020–2022**

Tingkat Pendidikan Educational Level	2020 <sup>2</sup>	2021 <sup>2</sup>	2022 <sup>3</sup>
(1)	(2)	(3)	(4)
Sekolah Dasar (SD) <i>Primary School</i>	9	9	9
Madrasah Ibtidaiyah (MI) <i>Madrasah Ibtidaiyah</i>	1	1	1
Sekolah Menengah Pertama (SMP) <i>Junior High School</i>	4	4	4
Madrasah Tsanawiyah (MTs) <i>Madrasah Tsanawiyah (MTs)</i>	0	0	0
Sekolah Menengah Atas (SMA) <i>Senior High School</i>	2	3	3
Sekolah Menengah Kejuruan (SMK) <i>Vocational High School</i>	4	4	4
Madrasah Aliyah (MA) <i>Madrasah Aliyah</i>	0	0	0
Akademi/Perguruan Tinggi <i>Academy/University</i>	2	2	2

Catatan/Note: <sup>1</sup> Desa pada tabel ini termasuk Unit Permukiman Transmigrasi (UPT) yang masih dibina oleh kementerian terkait/  
*Villages in this table include Transmigration Settlement Unit which is still fostered by the relevant ministries.*

Sumber/Source: <sup>2</sup> Badan Pusat Statistik, Pendataan Potensi Desa (Podes)/BPS–Statistics Indonesia, *Village Potential Data Collecting*  
<sup>3</sup> ...

**Tabel 4.1.2**  
**Table**

**Jumlah Sekolah Menurut Tingkat Pendidikan di Kecamatan Bangli, 2021/2022 dan 2022/2023**  
**Number of Schools by Educational Level in Bangli Subdistrict, 2021/2022 and 2022/2023**

Tingkat Pendidikan Educational Level	Negeri/Public		Swasta/Private		Jumlah/Total	
	2021/2022	2022/2023	2021/2022	2022/2023	2021/2022	2022/2023
(1)	(2)	(3)	(4)	(5)	(6)	(7)
Taman Kanak-Kanak (TK) <sup>1</sup> /Kindergarten <sup>1</sup>	4	4	13	13	17	17
Raudatul Athfal (RA) <sup>2</sup> Raudatul Athfal (RA) <sup>2</sup>	0	0	1	1	1	1
Sekolah Dasar (SD) <sup>1</sup> Elementary Schools <sup>1</sup>	32	33	1	1	33	34
Madrasah Ibtidaiyah (MI) <sup>2</sup> /Madrasah Ibtidaiyah (MI) <sup>2</sup>	0	0	1	1	1	1
Sekolah Menengah Pertama (SMP) <sup>1</sup> /Junior High Schools <sup>1</sup>	5	5	1	1	6	7
Madrasah Tsanawiyah (MTs) <sup>2</sup> /Madrasah Tsanawiyah (MTs) <sup>2</sup>	0	0	0	0	0	0
Sekolah Menengah Atas (SMA) <sup>1</sup> /Senior High Schools <sup>1</sup>	2	2	1	1	3	3
Sekolah Menengah Kejuruan (SMK) <sup>1</sup> Vocational High Schools <sup>1</sup>	4	4	1	1	5	5
Madrasah Aliyah (MA) <sup>2</sup> Madrasah Aliyah (MA) <sup>2</sup>	0	0	0	0	0	0

Catatan/Note: <sup>3</sup> Seluruh Raudatul Athfal (RA) berstatus swasta/All Raudatul Athfal (RA) are private

Sumber/Source: <sup>1</sup> Kementerian Pendidikan, Kebudayaan, Riset, dan Teknologi, Sistem Data Pokok Pendidikan, data semester ganjil laporan sampai dengan 30 November 2022/Ministry of Education, Culture, Research, and Technology, Basic Education Data System, odd semester report data up to 30 November 2022

<sup>2</sup> Kementerian Agama, EMIS, data semester ganjil laporan sampai dengan 9 Februari 2023/Ministry of Religious Affairs, EMIS, odd semester report data up to 9 February 2023

**Tabel** 4.1.3  
**Table**

**Jumlah Guru Menurut Tingkat Pendidikan di Kecamatan Bangli, 2021/2022 dan 2022/2023**  
**Number of Teachers by Educational Level in Bangli Subdistrict, 2021/2022 and 2022/2023**

Tingkat Pendidikan Educational Level	Negeri/Public		Swasta/Private		Jumlah/Total	
	2021/2022	2022/2023	2021/2022	2022/2023	2021/2022	2022/2023
(1)	(2)	(3)	(4)	(5)	(6)	(7)
Taman Kanak-Kanak (TK) <sup>1</sup> /Kindergarten <sup>1</sup>	51	26	65	43	116	69
Raudatul Athfal (RA) <sup>2</sup> Raudatul Athfal (RA) <sup>2</sup>	0	0	2	2	2	2
Sekolah Dasar (SD) <sup>1,3</sup> Elementary Schools <sup>1,3</sup>	464	351	6	5	470	356
Madrasah Ibtidaiyah (MI) <sup>2</sup> /Madrasah Ibtidaiyah (MI) <sup>2</sup>	0	0	7	8	7	8
Sekolah Menengah Pertama (SMP) <sup>1,3</sup> Junior High Schools <sup>1,3</sup>	217	228	6	5	223	233
Madrasah Tsanawiyah (MTs) <sup>2</sup> /Madrasah Tsanawiyah (MTs) <sup>2</sup>	0	0	0	0	0	0
Sekolah Menengah Atas (SMA) <sup>1,3</sup> /Senior High Schools <sup>1,3</sup>	113	122	7	4	120	126
Sekolah Menengah Kejuruan (SMK) <sup>1,3</sup> Vocational High Schools <sup>1,3</sup>	223	223	23	32	246	255
Madrasah Aliyah (MA) <sup>2</sup> Madrasah Aliyah (MA) <sup>2</sup>	0	0	0	0	0	0

Catatan/Note: <sup>3</sup> Jumlah guru termasuk kepala sekolah dan guru/The total of teachers including headmaster and teacher.

Sumber/Source: <sup>1</sup> Kementerian Pendidikan, Kebudayaan, Riset, dan Teknologi, Sistem Data Pokok Pendidikan, data semester ganjil laporan sampai dengan 30 November 2022/Ministry of Education, Culture, Research, and Technology, Basic Education Data System, odd semester report data up to 30 November 2022

<sup>2</sup> Kementerian Agama, EMIS, data semester ganjil laporan sampai dengan 9 Februari 2023/Ministry of Religious Affairs, EMIS, odd semester report data up to 9 February 2023

**Tabel 4.1.4**  
**Table**

**Jumlah Murid Menurut Tingkat Pendidikan di Kecamatan Bangli, 2021/2022 dan 2022/2023**  
**Number of Pupils by Educational Level in Bangli Subdistrict, 2021/2022 and 2022/2023**

Tingkat Pendidikan Educational Level	Negeri/Public		Swasta/Private		Jumlah/Total	
	2021/2022	2022/2023	2021/2022	2022/2023	2021/2022	2022/2023
(1)	(2)	(3)	(4)	(5)	(6)	(7)
Taman Kanak-Kanak (TK) <sup>1</sup> /Kindergarten <sup>1</sup>	249	270	558	489	807	759
Raudatul Athfal (RA) <sup>2</sup> Raudatul Athfal (RA) <sup>2</sup>	0	0	34	34	34	34
Sekolah Dasar (SD) <sup>1</sup> Elementary Schools <sup>1</sup>	4 753	4 537	60	97	4 813	4 634
Madrasah Ibtidaiyah (MI) <sup>2</sup> /Madrasah Ibtidaiyah (MI) <sup>2</sup>	0	0	82	82	82	82
Sekolah Menengah Pertama (SMP) <sup>1</sup> /Junior High Schools <sup>1</sup>	2 814	2 856	59	29	2 873	2 885
Madrasah Tsanawiyah (MTs) <sup>2</sup> /Madrasah Tsanawiyah (MTs) <sup>2</sup>	0	0	0	0	0	0
Sekolah Menengah Atas (SMA) <sup>1</sup> /Senior High Schools <sup>1</sup>	1 610	1 866	42	19	1 652	1 885
Sekolah Menengah Kejuruan (SMK) <sup>1</sup> Vocational High Schools <sup>1</sup>	2 578	2 212	108	240	2 686	2432
Madrasah Aliyah (MA) <sup>2</sup> Madrasah Aliyah (MA) <sup>2</sup>	0	0	0	0	0	0

Catatan/Note: ...

Sumber/Source: <sup>1</sup> Kementerian Pendidikan, Kebudayaan, Riset, dan Teknologi, Sistem Data Pokok Pendidikan, data semester ganjil laporan sampai dengan 30 November 2022/Ministry of Education, Culture, Research, and Technology, Basic Education Data System, odd semester report data up to 30 November 2022

<sup>2</sup> Kementerian Agama, EMIS, data semester ganjil laporan sampai dengan 9 Februari 2023/Ministry of Religious Affairs, EMIS, odd semester report data up to 9 February 2023

## 4.2 KESEHATAN HEALTH

**Tabel 4.2.1 Banyaknya Desa<sup>1</sup>/Kelurahan yang Memiliki Sarana Kesehatan Menurut Jenis Sarana Kesehatan di Kecamatan Bangli, 2020–2022**  
**Number of Villages<sup>1</sup>/Kelurahan Health Facilities by Type of Health Facilities in Bangli Subdistrict, 2020–2022**

Jenis Sarana Kesehatan Type of Health Facilities	2020 <sup>2</sup>	2021 <sup>2</sup>	2022 <sup>3</sup>
(1)	(2)	(3)	(4)
Rumah Sakit <i>Hospital</i>	2	2	2
Rumah Sakit Bersalin <i>Maternity Hospital</i>	0	0	0
Poliklinik/Balai Pengobatan <i>Polyclinic</i>	3	3	3
Puskesmas Rawat Inap <i>Public Health Center with Inpatient Care</i>	0	0	0
Puskesmas Tanpa Rawat Inap <i>Public Health Center without Inpatient Care</i>	2	2	2
Apotek <i>Pharmacy</i>	2	3	4

Catatan/Note: <sup>1</sup>Desa pada tabel ini termasuk Unit Permukiman Transmigrasi (UPT) yang masih dibina oleh kementerian terkait/  
*Villages in this table include Transmigration Settlement Unit which is still fostered by the relevant ministries.*

Sumber/Source: <sup>2</sup>Badan Pusat Statistik, Pendataan Potensi Desa (Podes)/BPS-Statistics Indonesia, Village Potential Data Collecting  
<sup>3</sup>...

**Tabel** 4.2.2  
**Table**

**Banyaknya Warga Penderita Kekurangan Gizi Menurut Desa/Kelurahan di Kecamatan Bangli, 2021**  
**Number of People with Malnutrition by Villages/Kelurahan in Bangli Subdistrict, 2021**

Desa/Kelurahan Village/Kelurahan	2021
(1)	(2)
001 Bunutin	0
002 Taman Bali	0
003 Bebalang	0
004 Kawan	0
005 Cempaga	0
006 Kubu	0
007 Kayubih	0
008 Pengotan	0
009 Landih	0
<b>Kecamatan Bangli</b>	

Catatan/Note: ...

Sumber/Source: ...

### 4.3 PERUMAHAN DAN LINGKUNGAN HOUSING AND ENVIRONMENT

**Tabel 4.3.1** Banyaknya Desa<sup>1</sup>/Kelurahan Menurut Sumber Air Minum Sebagian Besar Keluarga di Kecamatan Bangli, 2020–2022  
**Table** *Number of Villages<sup>1</sup>/Kelurahan by Drinking Water Source of Majority Family in Bangli Subdistrict, 2020–2022*

Sumber Air Minum Source of Drinking Water	2020 <sup>2</sup>	2021 <sup>2</sup>	2022 <sup>3</sup>
(1)	(2)	(3)	(4)
Air Kemasan Bermerk/ <i>Branded Bottled Water</i>	3	3	3
Air Isi Ulang/ <i>Refil Water</i>	0	0	0
Leding Dengan Meteran/ <i>Metered Piped Water</i>	3	4	4
Leding Tanpa Meteran/ <i>Non Metered Piped Water</i>	0	0	0
Sumur Bor atau Pompa/ <i>Artesian Well or Pumped Water</i>	0	0	0
Sumur/ <i>Well</i>	0	0	0
Mata Air/ <i>Spring</i>	1	2	2
Sungai/Danau/Kolam/ Waduk/Situ/ Embung/Bendungan/ <i>River/Lake/Pond/ Reservoir/Dam</i>	0	0	0
Air Hujan/ <i>Rainwater</i>	0	0	0
Lainnya/ <i>Others</i>	0	0	0

Catatan/*Note*: <sup>1</sup> Desa pada tabel ini termasuk Unit Permukiman Transmigrasi (UPT) yang masih dibina oleh kementerian terkait/  
*Villages in this table include Transmigration Settlement Unit which is still fostered by the relevant ministries.*

Sumber/*Source*: <sup>2</sup> Badan Pusat Statistik, Pendataan Potensi Desa (Podes)/*BPS-Statistics Indonesia, Village Potential Data Collecting*  
<sup>3</sup> ...

**Tabel 4.3.2**  
**Table**

**Banyaknya Keluarga Menurut Desa/Kelurahan dan Jenis Pengguna Listrik di Kecamatan Bangli, 2022**  
**Number of Family by Villages/Kelurahan and Type of Electricity Consumer in Bangli Subdistrict, 2022**

Desa/Kelurahan <i>Village/Kelurahan</i>	Pengguna Listrik <i>Electricity Consumer</i>			Bukan Pengguna Listrik <i>Not Electricity Consumer</i>
	PLN <i>State Electricity Company</i>	Non PLN <i>Non-State Electricity Company</i>	Jumlah <i>Total</i>	
(1)	(2)	(3)	(4)	(5)
001 Bunutin	1,122	0	1,122	0
002 Taman Bali	1,091	0	1,091	0
003 Bebalang	1,680	0	1,680	0
004 Kawan	3,039	0	3,039	0
005 Cempaga	2,649	0	2,649	0
006 Kubu	1,185	0	1,185	0
007 Kayubihi	1,335	0	1,335	0
008 Pengotan	1,126	0	1,126	0
009 Landih	1,116	0	1,116	0
<b>Kecamatan Bangli</b>				

Catatan/Note: ...

Sumber/Source: ...



**Tabel** 4.3.3  
**Table**

**Banyaknya Desa<sup>1</sup>/Kelurahan Menurut Sumber  
Penerangan Jalan Utama Desa/Kelurahan di Kecamatan  
Bangli, 2020–2022**  
*Number of Villages<sup>1</sup>/Kelurahan by Source of Villages/  
Kelurahan's Main Street Illumination in Bangli Subdistrict,  
2020–2022*

<b>Sumber Penerangan Jalan Utama</b> <i>Source of Main Street Illumination</i>	<b>2020<sup>2</sup></b>	<b>2021<sup>2</sup></b>	<b>2022<sup>3</sup></b>
(1)	(2)	(3)	(4)
Listrik Pemerintah/ <i>State Electricity</i>	9	8	8
Listrik Non Pemerintah/ <i>Non-State Electricity</i>	0	1	1
Non Listrik/ <i>Non-Electric</i>	0	0	0

Catatan/*Note*: <sup>1</sup>Desa pada tabel ini termasuk Unit Permukiman Transmigrasi (UPT) yang masih dibina oleh kementerian terkait/  
*Villages in this table include Transmigration Settlement Unit which is still fostered by the relevant ministries.*

Sumber/*Source*: <sup>2</sup>Badan Pusat Statistik, Pendataan Potensi Desa (Podes)/*BPS-Statistics Indonesia, Village Potential Data Collecting*

...

**Tabel**  
**Table** 4.3.4

**Banyaknya Desa<sup>1</sup>/Kelurahan Menurut Penggunaan Fasilitas Tempat Buang Air Besar Sebagian Besar Keluarga di Kecamatan Bangli, 2020–2022**  
**Number of Villages<sup>1</sup>/Kelurahan by Toilet Facility Used by Majority Family in Bangli Subdistrict, 2020–2022**

Fasilitas Tempat Buang Air Besar <i>Toilet Facility</i>	2020 <sup>2</sup>	2021 <sup>2</sup>	2022 <sup>3</sup>
(1)	(2)	(3)	(4)
<b>Jamban/Toilet</b>	9	9	9
Sendiri/Private	9	9	9
Bersama/Shared	0	0	0
Umum/Public	0	0	0
<b>Bukan Jamban/Non-Toilet</b>	0	0	0
<b>Jumlah/Total</b>	<b>9</b>	<b>9</b>	<b>9</b>

Catatan/Note: <sup>1</sup>Desa pada tabel ini termasuk Unit Permukiman Transmigrasi (UPT) yang masih dibina oleh kementerian terkait/  
*Villages in this table include Transmigration Settlement Unit which is still fostered by the relevant ministries.*

Sumber/Source: <sup>2</sup>Badan Pusat Statistik, Pendataan Potensi Desa (Podes)/BPS-Statistics Indonesia, Village Potential Data Collecting

<sup>3</sup>...

**Tabel** 4.3.5  
**Table**

**Banyaknya Desa/Kelurahan Menurut Jenis Bahan Bakar untuk Memasak yang Digunakan Sebagian Besar Keluarga di Kecamatan Bangli, 2022**  
**Number of Villages/Kelurahan by Type of Cooking Fuel Used by Majority Family in Bangli Subdistrict, 2022**

Jenis Bahan Bakar untuk Memasak <i>Type of Cooking Fuel</i>	2022
(1)	(2)
Listrik/ <i>Electric</i>	0
Elpiji 5,5 kg/ <i>Blue Gas 5.5 kg-LPG</i>	0
Elpiji 12 kg/ <i>12 kg-LPG</i>	0
Elpiji 3 kg/ <i>3 kg-LPG</i>	9
Gas Kota/ <i>City Gas</i>	0
Biogas/ <i>Biogas</i>	0
Minyak Tanah/ <i>Kerosene</i>	0
Briket/ <i>Briquettes</i>	0
Arang/ <i>Charcoal</i>	0
Kayu Bakar/ <i>Firewood</i>	0
Lainnya/ <i>Others</i>	0
<b>Jumlah/<i>Total</i></b>	<b>9</b>

Catatan/*Note*: ...  
Sumber/*Source*: ...

**4.4 AGAMA DAN SOSIAL LAINNYA**  
**RELIGION AND OTHER SOCIAL AFFAIRS**

**Tabel 4.4.1 Jumlah Tempat Peribadatan Menurut Desa/Kelurahan di Kecamatan Bangli, 2022**  
**Table Number of Worship Places by Villages/Kelurahan in Bangli Subdistrict, 2022**

Desa/Kelurahan Village/Kelurahan	Masjid Mosque	Mushola Pray Room	Gereja Protestan Protestant Church	Gereja Katholik Catholic Church	Pura Temple	Vihara
(1)	(2)	(3)	(4)	(5)	(6)	(7)
001 Bunutin	0	1	0	0	22	0
002 Taman Bali	0	0	0	0	59	0
003 Bebalang	0	1	1	0	23	0
004 Kawan	1	0	0	0	29	0
005 Cempaga	0	0	0	0	34	0
006 Kubu	0	0	0	0	14	0
007 Kayubihi	0	0	0	0	25	0
008 Pengotan	0	0	0	0	33	0
009 Landih	0	0	0	0	15	0
<b>Kecamatan Bangli</b>	<b>1</b>	<b>2</b>	<b>1</b>	<b>1</b>	<b>254</b>	<b>0</b>

Catatan/Note: ...

Sumber/Source: ...

**Tabel** 4.4.2  
**Table**

**Banyaknya Kejadian Bencana Alam Menurut Desa/  
Kelurahan dan Jenis Bencana Alam di Kecamatan Bangli,  
2021**  
*Number of Natural Disaster Events by Villages/Kelurahan  
and Type of Natural Disaster in Bangli Subdistrict, 2021*

Desa/Kelurahan <i>Village/Kelurahan</i>	Gempa Bumi <i>Earthquake</i>	Tsunami <i>Tsunami</i>	Gunung Meletus <i>Volcanic Eruption</i>	Tanah Longsor <i>Landslide</i>
(1)	(2)	(3)	(4)	(5)
001 Bunutin	0	0	0	0
002 Taman Bali	0	0	0	1
003 Bebalang	0	0	0	1
004 Kawan	0	0	0	0
005 Cempaga	0	0	0	3
006 Kubu	0	0	0	0
007 Kayubihi	0	0	0	3
008 Pengotan	0	0	0	2
009 Landih	0	0	0	0
<b>Kecamatan Bangli</b>	<b>0</b>	<b>0</b>	<b>0</b>	<b>10</b>

Lanjutan Tabel/*Continued Table 4.4.2*

<b>Desa/Kelurahan Village/Kelurahan</b>	<b>Banjir Floods</b>	<b>Banjir Bandang Flash Floods</b>	<b>Kekeringan Drought</b>	<b>Kebakaran Hutan dan Lahan Forest and Land Fires</b>
(1)	(6)	(7)	(8)	(9)
001 Bunutin	0	0	0	0
002 Taman Bali	0	0	0	0
003 Bebalang	0	0	0	0
004 Kawan	0	0	0	0
005 Cempaga	0	0	0	0
006 Kubu	0	0	0	0
007 Kayubihi	0	0	0	0
008 Pengotan	0	0	0	0
009 Landih	0	0	0	0
<b>Kecamatan Bangli</b>	<b>0</b>	<b>0</b>	<b>0</b>	<b>0</b>

Lanjutan Tabel/*Continued Table* 4.4.2

<b>Desa/Kelurahan Village/Kelurahan</b>	<b>Angin Puyuh/ Puting Beliung/ Topan Tornado/Typhoon</b>	<b>Gelombang Pasang Tidal Wave</b>	<b>Abrasi Abrasion</b>
(1)	(10)	(11)	(12)
001 Bunutin	0	0	0
002 Taman Bali	0	0	0
003 Bebalang	0	0	0
004 Kawan	0	0	0
005 Cempaga	0	0	0
006 Kubu	0	0	0
007 Kayubihi	0	0	0
008 Pengotan	0	0	0
009 Landih	0	0	0
<b>Kecamatan Bangli</b>	<b>0</b>	<b>0</b>	<b>0</b>

Catatan/Note: ...

Sumber/Source: ...

**Tabel** 4.4.3  
**Table**

**Banyaknya Korban Jiwa Akibat Bencana Alam Menurut Desa/Kelurahan dan Jenis Bencana Alam di Kecamatan Bangli, 2021**  
**Number of Fatalities Due to Natural Disasters by Villages/ Kelurahan and Type of Natural Disaster in Bangli Subdistrict, 2021**

<b>Desa/Kelurahan</b> <i>Village/Kelurahan</i>	<b>Gempa Bumi</b> <i>Earthquake</i>	<b>Tsunami</b> <i>Tsunami</i>	<b>Gunung Meletus</b> <i>Volcanic Eruption</i>	<b>Tanah Longsor</b> <i>Landslide</i>
(1)	(2)	(3)	(4)	(5)
001 Bunutin	0	0	0	0
002 Taman Bali	0	0	0	0
003 Bebalang	0	0	0	0
004 Kawan	0	0	0	0
005 Cempaga	0	0	0	0
006 Kubu	0	0	0	0
007 Kayubihi	0	0	0	0
008 Pengotan	0	0	0	0
009 Landih	0	0	0	0
<b>Kecamatan Bangli</b>	<b>0</b>	<b>0</b>	<b>0</b>	<b>0</b>



Lanjutan Tabel/*Continued Table 4.4.3*

<b>Desa/Kelurahan Village/Kelurahan</b>	<b>Banjir Floods</b>	<b>Banjir Bandang Flash Floods</b>	<b>Kekeringan Drought</b>	<b>Kebakaran Hutan dan Lahan Forest and Land Fires</b>
(1)	(6)	(7)	(8)	(9)
001 Bunutin	0	0	0	0
002 Taman Bali	0	0	0	0
003 Bebalang	0	0	0	0
004 Kawan	0	0	0	0
005 Cempaga	0	0	0	0
006 Kubu	0	0	0	0
007 Kayubihi	0	0	0	0
008 Pengotan	0	0	0	0
009 Landih	0	0	0	0
<b>Kecamatan Bangli</b>	<b>0</b>	<b>0</b>	<b>0</b>	<b>0</b>

Lanjutan Tabel/*Continued Table* 4.4.3

Desa/Kelurahan <i>Village/Kelurahan</i>	Angin Puyuh/ Puting Beliung/ Topan <i>Tornado/Typhoon</i>	Gelombang Pasang <i>Tidal Wave</i>	Abrasi <i>Abrasion</i>
(1)	(10)	(11)	(12)
001 Bunutin	0	0	0
002 Taman Bali	0	0	0
003 Bebalang	0	0	0
004 Kawan	0	0	0
005 Cempaga	0	0	0
006 Kubu	0	0	0
007 Kayubihi	0	0	0
008 Pengotan	0	0	0
009 Landih	0	0	0
<b>Kecamatan Bangli</b>	<b>0</b>	<b>0</b>	<b>0</b>

Catatan/*Note*: ...

Sumber/*Source*: ...

**Tabel 4.4.4**  
**Table**

**Keberadaan Fasilitas/Upaya Antisipasi/Mitigasi Bencana Alam Menurut Desa/Kelurahan di Kecamatan Bangli, 2022**  
**Existence of Facilities/Efforts for Anticipation/Mitigation of Natural Disasters by Villages/Kelurahan by Villages/Kelurahan in Bangli Subdistrict, 2022**

Desa/Kelurahan <i>Village/Kelurahan</i>	Sistem Peringatan Dini Bencana Alam <i>Natural Disaster Early Warning System</i>	Sistem Peringatan Dini Khusus Tsunami <i>Tsunami Early Warning System</i>	Perlengkapan Keselamatan <i>Safety Equipment</i>
(1)	(2)	(3)	(4)
001 Bunutin	Ada	Bukan wilayah potensi tsunami	Tidak Ada
002 Taman Bali	Ada	Bukan wilayah potensi tsunami	Tidak Ada
003 Bebalang	Ada	Bukan wilayah potensi tsunami	Tidak Ada
004 Kawan	Ada	Bukan wilayah potensi tsunami	Tidak Ada
005 Cempaga	Ada	Bukan wilayah potensi tsunami	Tidak Ada
006 Kubu	Ada	Bukan wilayah potensi tsunami	Tidak Ada
007 Kayubihi	Ada	Bukan wilayah potensi tsunami	Tidak Ada
008 Pengotan	Ada	Bukan wilayah potensi tsunami	Tidak Ada
009 Landih	Ada	Bukan wilayah potensi tsunami	Tidak Ada
<b>Kecamatan Bangli</b>			

Lanjutan Tabel/*Continued Table 4.4.4*

Desa/Kelurahan <i>Village/Kelurahan</i>	Rambu-Rambu dan Jalur Evakuasi Bencana <i>Sign and Evacuation Route</i>	Pembuatan, Perawatan, atau Normalisasi: Sungai, Kanal, Tanggul, Parit, Drainase, Waduk, Pantai, dll <i>Manufacture, Maintenance, or Normalization: Rivers, Canals, Embankment, etc</i>
(1)	(5)	(6)
001 Bunutin	Tidak Ada	Ada
002 Taman Bali	Tidak Ada	Ada
003 Bebalang	Tidak Ada	Tidak Ada
004 Kawan	Ada	Tidak Ada
005 Cempaga	Tidak Ada	Ada
006 Kubu	Tidak Ada	Ada
007 Kayubih	Tidak Ada	Tidak Ada
008 Pengotan	Tidak Ada	Tidak Ada
009 Landih	Tidak Ada	Tidak Ada
<b>Kecamatan Bangli</b>		

Catatan/*Note*: ...

Sumber/*Source*: ...

**Tabel** 4.4.5  
**Table**

**Banyaknya Desa/Kelurahan yang Memiliki Kelompok Kegiatan Olahraga Menurut Jenis Olahraga dan Ketersediaan Fasilitas/Lapangan Olahraga di Kecamatan Bangli, 2022**  
**Number of Villages/Kelurahan Having Sport Activities Groups by Type of Sport and Availability of Sport Facilities/Fields in Bangli Subdistrict, 2022**

Jenis Olahraga <i>Type of Sport</i>	Kondisi Fasilitas/Lapangan Olahraga <i>Condition of Sport Facilities/Fields</i>			Tidak Ada Fasilitas/ Lapangan Olahraga <i>No Sport Facilities/ Fields</i>
	Baik	Rusak Sedang	Rusak Parah	
(1)	(2)	(3)	(4)	(5)
Sepak Bola/ <i>Soccer</i>	4	0	0	5
Bola Voli/ <i>Volley Ball</i>	7	1	0	1
Bulu Tangkis/ <i>Badminton</i>	5	0	0	4
Bola Basket/ <i>Basket Ball</i>	3	0	0	6
Tenis Lapangan/ <i>Court Tennis</i>	1	0	0	8
Tenis Meja/ <i>Table Tennis</i>	4	2	0	3
Futsal/ <i>Futsal</i>	2	0	0	7
Renang/ <i>Swimming</i>	1	0	0	8
Bela Diri/ <i>Martial Arts</i>	2	0	0	7
Bilyard/ <i>Billiards</i>	6	0	0	3
Fitness, Aerobik, dll/ <i>Fitness, Aerobics, etc</i>	3	0	0	6
Lainnya/ <i>Others</i>	0	0	0	9

Catatan/Note: ...

Sumber/Source: ...

05

PERTANIAN  
AGRICULTURE

**Produksi Jeruk Siam/Kepruk  
Kecamatan Bangli, 2022**  
*Production of Orange  
in Bangli Subdistrict, 2022*

**31 560 kuintal/quintal**





## PENJELASAN TEKNIS

1. Tanaman sayuran dan buah-buahan semusim adalah tanaman sumber vitamin garam mineral dan lain-lain yang dikonsumsi dari bagian tanaman yang berupa daun bunga buah dan umbinya yang berumur kurang dari satu tahun.
2. Tanaman buah-buahan semusim adalah tanaman sumber vitamin garam mineral dan lain-lain yang dikonsumsi dari bagian tanaman yang berupa buah berumur kurang dari satu tahun tidak berbentuk pohon/rumpun tetapi menjalar dan berbatang lunak.
3. Tanaman buah-buahan dan sayuran tahunan adalah tanaman sumber vitamin garam mineral dan lain-lain yang dikonsumsi dari bagian tanaman yang berupa buah dan merupakan tanaman tahunan.
4. Tanaman sayuran tahunan adalah tanaman sumber vitamin garam mineral dan lain-lain yang dikonsumsi dari bagian tanaman yang berupa daun dan atau buah yang berumur lebih dari satu tahun.
5. Tanaman biofarmaka adalah tanaman yang bermanfaat untuk obat-obatan kosmetik dan kesehatan yang dikonsumsi atau digunakan dari bagianbagian tanaman seperti daun batang buah umbi (rimpang) ataupun akar.

## TECHNICAL NOTES

1. *Seasonal vegetable and fruit plants are plants that are a source of vitamins mineral salts and others which are consumed from plant parts containing leaves flowers fruits and tubers which are consumed for less than one year.*
2. *Seasonal fruit plants are plants which are the sources of vitamin mineral salt etc consumed from the part of the plant in the form of fruits. These plants are creeps with the age of less than one year.*
3. *Annual fruit and vegetable plants are plants which are the sources of vitamin contained mineral salt etc consumed from the part of plant in the form of fruit and more than one year of age.*
4. *Annual vegetable plants are plants which are the sources of vitamin contained mineral salt etc consumed from the part of the plant in the form of vegetable and more than one year of age.*
5. *Medicinal plants are plants which are useful for medicine. It is consumed from part of the plant such as leaf flower fruit tuber and root*
6. *Ornamental plants are plants which have a beauty value either in shape colour of leaf or crown of flower and they are often used as a yard decorator.*
7. *Harvested area of horticulture is area which vegetable fruit medicinal and ornamental plant of*

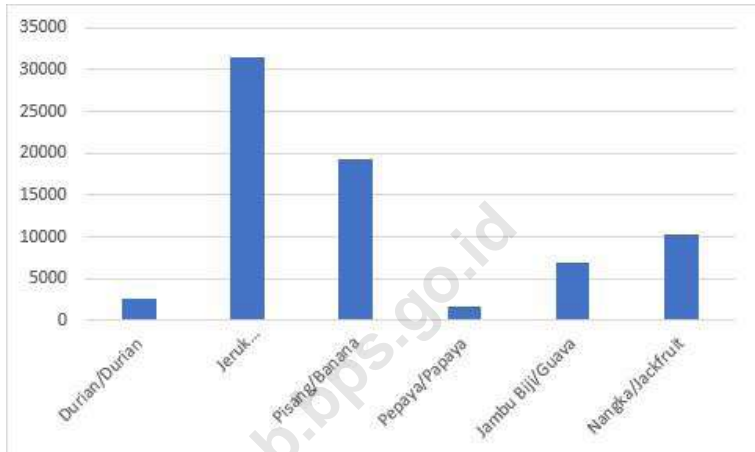


6. Tanaman hias adalah tanaman yang mempunyai nilai keindahan baik bentuk maupun bunganya sering digunakan untuk penghias pekarangan dan lain sebagainya.
7. Luas panen tanaman hortikultura adalah luas tanaman ayuran buahbuahan biofarmaka dan tanaman hias yang diambil hasilnya/dipanen pada periode pelaporan.
8. Luas panen untuk tanaman sayuran adalah luas tanaman yang dipanen sekaligus/habis/ dibongkar dan luas tanaman yang dipanen berkali-kali (lebih dari satu kali)/belum habis. Tanaman yang dipanen sekaligus/habis/ dibongkar adalah tanaman yang sehabis panen langsung dibongkar/dicabut terdiri dari bawang merah bawang putih bawang daun kentang kol/kubis kembang kol petsai/sawi wortel lobak dan kacang merah.
9. merah. Tanaman yang dipanen berkali-kali (lebih dari satu kali)/ belum habis adalah tanaman yang pemanenannya lebih dari satu kali dan biasanya dibongkar apabila panen terakhir sudah tidak memadai lagi terdiri dari: kacang panjang cabe besar cabe rawit jamur tomat terung buncis ketimun labu siam kangkung dari perkebunan besar) gula mangkok (tebu dari perkebunan rakyat) ekivalen kopra (kopra) biji dan bunga (pala) serta minyak daun (sereh).  
*crop harvested during the period of report.*
8. *Entirely plants harvested/ demolished are plants usually harvested once and demolished to be substituted by other plants consisting of: shallots garlic leeks potato cabbage cauli flower chinese cabbage green carrots chinese radish and red kidney beans.*
9. *Plants harvested several times/ undemolished are plants usually harvested more than once and demolished in the case that the last harvest was economically not profitable. They consist of: yard long beans chili small chili mushroom tomatoes eggplant french beans cucumber pumpkin/ chajota (sugar cane from estate); cup sugar (sugar cane from smallholders); copra (copra); seeds and buds (nutmeg); and leaf oil (citronella).*



**Gambar 5.1**  
**Figures**

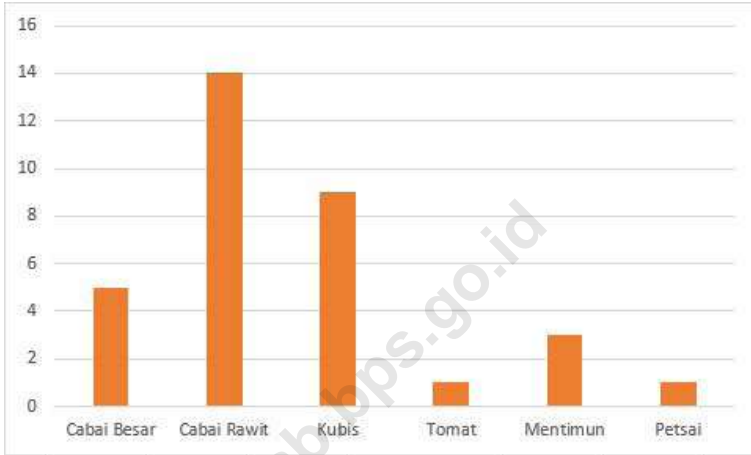
**Produksi Buah-Buahan dan Sayuran Tahunan Menurut Jenis Tanaman di Kecamatan Bangli (kuintal) 2022**  
**Production of Annual Fruits and Vegetables by Kind of Plant in Bangli Subdistrict (quintal) 2019–2022**



Sumber/Source : Badan Pusat Statistik Statistik Pertanian Hortikultura SPH-BST/BPS-Statistics Indonesia  
Agricultural Statistic for Horticulture SPH-BST

**Gambar** 5.2  
**Figures**

**Luas Panen Tanaman Sayuran dan Buah-buahan Semusim Menurut Jenis Tanaman di Kecamatan Bangli (ha) 2022**  
**Harvested Area of Seasonal Vegetables and Fruits by Kind of Plant in Bangli Subdistrict (ha) 2022**



Sumber/Source : Badan Pusat Statistik Statistik Pertanian Hortikultura SPH-SBS/BPS-Statistics Indonesia  
Agricultural Statistic for Horticulture SPH-SBS

**Tabel** 5.1  
**Table**

**Luas Panen Tanaman Sayuran dan Buah-buahan Semusim Menurut Jenis Tanaman di Kecamatan Bangli (ha) 2019–2022**

**Harvested Area of Seasonal Vegetables and Fruits by Kind of Plant in Bangli Subdistrict (ha) 2019–2022**

Jenis Tanaman Kind of Plants	2019	2020	2021	2022 <sup>x</sup>
(1)	(2)	(3)	(4)	(5)
<b>Sayuran/Vegetables:</b>				
Bawang Merah/ <i>Shallots</i>	-	-	-	-
Cabai Besar/TW/Teropong <i>Chili/Big Chili</i>	2	24	16	5
Cabai Keriting <i>Curly Chili</i>	-	-	-	-
Cabai Rawit <i>Chili/Cayenne Pepper</i>	18	84	39	14
Kentang/ <i>Potato</i>	-	-	-	-
Kubis/ <i>Cabbage</i>	43	54	22	9
Tomat/ <i>Tomato</i>	8	11	3	1
Bawang Putih/ <i>Garlic</i>	-	-	-	-
Mentimun/ <i>Cucumber</i>	3	19	4	3
Petsai/Sawi	23	30	15	1
<b>Buah–buahan/Fruits:</b>				
Melon	-	-	-	-
Semangka/Watermelon	-	-	-	-

Catatan/Note: ...

Sumber/Source: Badan Pusat Statistik Statistik Pertanian Hortikultura SPH-SBS/BPS-Statistics Indonesia *Agricultural Statistic for Horticulture SPH-SBS*

**Tabel** 5.2  
**Table**

**Produksi Tanaman Sayuran dan Buah-buahan Semusim Menurut Jenis Tanaman di Kecamatan Bangli (kuintal) 2019–2022**

***Production of Seasonal Vegetables and Fruits by Kind of Plant in Bangli Subdistrict (quintal) 2019–2022***

Jenis Tanaman <i>Kind of Plants</i>	2019	2020	2021	2022 <sup>x</sup>
(1)	(2)	(3)	(4)	(5)
<b>Sayuran/Vegetables:</b>				
Bawang Merah/ <i>Shallots</i>	-	-	-	-
Cabai Besar/TW/Teropong <i>Chili/Big Chili</i>	156	2 141	1 772	303
Cabai Keriting <i>Curly Chili</i>			-	-
Cabai Rawit <i>Chili/Cayenne Pepper</i>	1 219	3 618	2 501	386
Kentang/ <i>Potato</i>	-	-	-	-
Kubis/ <i>Cabbage</i>	3 927	8 055	3 519	1 369
Tomat/ <i>Tomato</i>	962	1 486	188	37
Bawang Putih/ <i>Garlic</i>	-	-	-	-
Mentimun/ <i>Cucumber</i>	208	2 115	369	78
Petsai/Sawi	2 496	3 965	2 152	156
<b>Buah–buahan/Fruits:</b>				
Melon	-	-	-	-
Semangka/Watermelon	-	-	-	-

Catatan/Note: ...

Sumber/Source: Badan Pusat Statistik Statistik Pertanian Hortikultura SPH-SBS/BPS-Statistics Indonesia *Agricultural Statistic for Horticulture SPH-SBS*

**Tabel** 5.3  
**Table**

**Luas Panen Tanaman Biofarmaka Menurut Jenis Tanaman di Kecamatan Bangli (m<sup>2</sup>) 2019–2022**  
**Harvested Area of Medicinal Plants by Kind of Plant in Bangli Subdistrict (m<sup>2</sup>) 2019–2022**

Jenis Tanaman Kind of Plants	2019	2020	2021	2022 <sup>x</sup>
(1)	(2)	(3)	(4)	(5)
Jahe/Ginger	-	-	1	14 500
Laos/Lengkuas/Galanga	-	-	-	-
Kencur/East Indian Galangal	-	-	80	9 000
Kunyit/Turmeric	1	-	1	-

Catatan/Note: ...

Sumber/Source: Badan Pusat Statistik Statistik Pertanian Hortikultura SPH-TBF/BPS-Statistics Indonesia Agricultural Statistic for Horticulture SPH-TBF

**Tabel**  
**Table** 5.4

**Produksi Tanaman Biofarmaka Menurut Jenis Tanaman di Kecamatan Bangli (kg) 2019–2022**  
**Production of Medicinal Plants by Kind of Plant in Bangli Subdistrict (kg) 2019–2022**

Jenis Tanaman Kind of Plants	2019	2020	2021	2022 <sup>x</sup>
(1)	(2)	(3)	(4)	(5)
Jahe/Ginger	-	-	3	6 738
Laos/Lengkuas/Galanga	-	-	-	-
Kencur/East Indian Galangal	-	-	82	5 001
Kunyit/Turmeric	5	-	2	-

Catatan/Note: ...

Sumber/Source: Badan Pusat Statistik Statistik Pertanian Hortikultura SPH-TBF/BPS-Statistics Indonesia Agricultural Statistic for Horticulture SPH-TBF



**Tabel** 5.5  
**Table**

**Luas Panen Tanaman Hias Menurut Jenis Tanaman di Kecamatan Bangli (m<sup>2</sup>) 2019–2022**  
**Harvested Area of Ornamental Plants by Kind of Plant in Bangli Subdistrict (m<sup>2</sup>) 2019–2022**

Jenis Tanaman Kind of Plants	2019	2020	2021	2022 <sup>x</sup>
(1)	(2)	(3)	(4)	(5)
Anggrek Pot/Pot Orchid	-	-	-	-
Anggrek Potong/Cut Orchid	-	-	-	-
Krisan/Chrysantemum	-	-	-	-
Mawar/Rose	-	-	-	-
Sedap Malam/Tuberose	-	-	-	-

Catatan/Note: ...

Sumber/Source: Badan Pusat Statistik Statistik Pertanian Hortikultura SPH-TH/BPS-Statistics Indonesia Agricultural Statistik for Horticulture SPH-TH

**Tabel** 5.6  
**Table**

**Produksi Tanaman Hias Menurut Jenis Tanaman di  
Kecamatan Bangli (tangkai) 2019–2022**  
**Production of Ornamental Plants by Kind of Plant n Bangli  
Subdistrict (stalks) 2019–2022**

Jenis Tanaman Kind of Plants	2019	2020	2021	2022 <sup>x</sup>
(1)	(2)	(3)	(4)	(5)
Anggrek Pot/Pot Orchid	-	-	-	-
Anggrek Potong/Cut Orchid	-	-	-	-
Krisan/Chrysantemum	-	-	-	-
Mawar/Rose	-	-	-	-
Sedap Malam/Tuberose	-	-	-	-

Catatan/Note: ...

Sumber/Source: Badan Pusat Statistik Statistik Pertanian Hortikultura SPH-TH/BPS-Statistics Indonesia Agricultural Statistik for Horticulture SPH-TH

**Tabel** 5.7  
**Table**

**Produksi Buah-Buahan dan Sayuran Tahunan Menurut Jenis Tanaman di Kecamatan Bangli (kuintal) 2019–2022**  
**Production of Annual Fruits and Vegetables by Kind of Plant in Bangli Subdistrict (quintal) 2019–2022**

Jenis Tanaman <i>Kind of Plants</i>	2019	2020	2021	2022 <sup>x</sup>
(1)	(2)	(3)	(4)	(5)
<b>Buah–Buahan/Fruits:</b>				
Mangga/ <i>Mango</i>	-	1 419	-	-
Durian/ <i>Durian</i>	453	134	878	2 577
Jeruk Siam/Kepron/ <i>Orange/Tangerine</i>	212 441	195 134	96 418	31 560
Pisang/ <i>Banana</i>	35 874	34 920	37 887	19 352
Pepaya/ <i>Papaya</i>	542	2 479	424	1 618
Salak/ <i>Snakefruit</i>	370	740	427	-
Jambu Biji/ <i>Guava</i>	1 309	1 609	7 034	6 894
Nangka/ <i>Jackfruit</i>	1 749	44 592	52 114	10 311
<b>Sayuran/Vegetables:</b>				
Melinjo	-	-	-	-
Petai	-	-	-	-

Catatan/Note: ...

Sumber/Source: Badan Pusat Statistik Statistik Pertanian Hortikultura SPH-BST/BPS-Statistics Indonesia *Agricultural Statistic for Horticulture SPH-BST*

06

PARIWISATA, TRANSPORTASI, DAN KOMUNIKASI  
*TOURISM, TRANSPORTATION, AND COMMUNICATION*

2021



Hotel/Hotel  
0

Penginapan/Inn  
13

BTS  
28





## PENJELASAN TEKNIS

1. Hotel adalah jenis akomodasi yang mempergunakan sebagian atau keseluruhan bangunan untuk jasa pelayanan penginapan, penyedia makanan dan minuman serta jasa lainnya (seperti restoran, binatu,d.l.l) bagi masyarakat umum yang dikelola secara komersial dengan izin usaha sebagai hotel.
2. Prasarana transportasi adalah sarana penunjang lalu lintas pemindahan orang dan atau barang, yang terdiri atas jalan, jembatan, dermaga, pelabuhan, dan lainlain yang digunakan oleh warga desa untuk mobilitas dari dan ke desa terdekat.
3. Jenis Permukaan Jalan Terluas adalah jenis permukaan jalan terluas yang ada di desa/ kelurahan. Jenis permukaan jalan terdiri dari: aspal/beton, diperkeras (dengan kerikil atau batu), tanah, dan lainnya yaitu terbuat dari kayu/papan yang biasanya digunakan di daerah rawa, termasuk jalan setapak, jalan di hutan dan sejenisnya. Kantor Pos adalah tempat
4. Kantor Pos adalah tempat pemberi pelayanan komunikasi tertulis dan atau surat elektronik, layanan paket, layanan logistik, layanan transaksi keuangan, dan layanan keagenan pos untuk kepentingan umum. Rumah pos berfungsi sama seperti kantor

## TECHNICAL NOTES

1. *Hotel is the kind of accommodation that use part or the whole building for lodging services, food and beverage and other services (such as restaurants, laundry, etc.) for the public which is commercially managed with a business license of hotel.*
2. *Transportation Infrastructure is a facility of supporting the transfer of people and or goods, which consists of roads, bridges, docks, harbors, etc used by villagers for mobility to and from the nearest village.*
3. *The Type of Widest Road Surface is the widest road surface in the village/sub-district. This types of road surface consisting of: asphalt/ concrete, pebble (with gravel or stone), land, and others such as made of wood/board that is usually used in swamp areas, including walkways, roads in the forests, etc.*
4. *Post Office is a service provider place of written communication and or electronic mail, parcel service, logistics services, financial transaction services, postal and agency services to the public. Postal house has the same function as the post office and subsidiary of post office, the difference is that postal house usually located in remote*

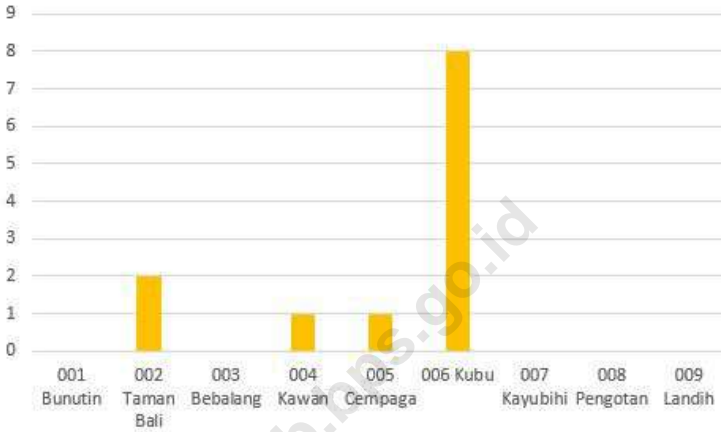
- pos dan kantor pos pembantu, bedanya rumah pos biasanya terletak di daerah terpencil.
5. Pos Keliling adalah pelayanan pos (menjual, mengirim, dan menerima benda pos) keliling dengan menggunakan mobil atau sarana angkutan yang berfungsi sama seperti kantor pos atau kantor pos pembantu.
  6. Perusahaan Jasa Agen Ekspedis Swasta adalah pelayanan pengiriman paket maupun dokumen yang dikelola oleh pihak swasta, misalnya Tiki, JNE, ESL, d.l.l.
  7. Base Transceiver Station (BTS) adalah alat yang berfungsi sebagai pengirim dan penerima (transceiver) sinyal komunikasi seluler. Biasanya BTS ditandai adanya menara/tower yang dilengkapi antena sebagai perangkat transceiver.
  8. Sinyal telepon seluler adalah besaran elektromagnetik yang berubah dalam ruang dan waktu dengan membawa informasi yang memberikan konfirmasi bahwa layanan telepon seluler sudah tersedia.
  9. Sinyal internet GSM atau CDMA adalah jaringan sistem data paket internet dengan kecepatan transfer data tertentu. Paket data disini biasanya digunakan dalam melakukan akses internet.
- areas.
5. *Mobile Postal Service is nomadic postal service (to sell, send, and receive postal stationery) by car or transportation facility that the functions are the same as the post office or subsidiary of post office.*
  6. *Private Expedition Service Company is packages and documents delivery service managed by privates, for example Tiki, JNE, ESL, etc.*
  7. *Cellular Phone Tower or Base Transceiver Station (BTS) is a tool that serves as the sender and receiver (transceiver) of cellular communication signals. Usually, BTS is marked with a tower equipped with antenna as transceiver devices.*
  8. *Cellular telephone signal is electromagnetic quantities that change in space and time by bringing information that confirms when the cell phone services are available.*
  9. *GSM or CDMA internet signal is an internet package data system network with certain data transfer speeds. Data packages here are usually used in access the internet. This data transfer protocol has undergone several changes ranging from low to high speeds, namely GPRS, Edge, HSPA, 3G, then 4G respectively.*





**Gambar 6.1**  
**Figures**

**Jumlah Sarana Penginapan Menurut Desa/Kelurahan di Kecamatan Bangli, 2022**  
**Number of Inn Facilities by Villages/Kelurahan in Bangli Subdistrict, 2022**



Sumber/Source : ....

**Gambar 6.2**  
**Figures**

**Jumlah Operator Layanan Komunikasi Telepon Seluler Menurut Desa/Kelurahan di Kecamatan Bangli, 2022**  
**Number of Cellular Phone Communication Service Operators by Villages/Kelurahan in Bangli Subdistrict, 2022**



Sumber/Source : ....

## 6.1 PARIWISATA TOURISM

**Tabel 6.1.1** Jumlah Sarana Akomodasi Menurut Desa/Kelurahan dan Jenis Akomodasi di Kecamatan Bangli, 2022  
**Table** Number of Accomodation Facilities by Villages/Kelurahan and Type of Accomodation in Bangli Subdistrict, 2022

Desa/Kelurahan Village/Kelurahan	Hotel Hotel	Penginapan Inn
(1)	(2)	(3)
001 Bunutin	0	0
002 Taman Bali	0	2
003 Bebalang	0	0
004 Kawan	0	1
005 Cempaga	0	1
006 Kubu	0	8
007 Kayubihi	0	0
008 Pengotan	0	0
009 Landih	0	0
<b>Kecamatan Bangli</b>	<b>0</b>	<b>12</b>

Catatan/Note: ...

Sumber/Source: ...

## 6.2 TRANSPORTASI TRANSPORTATION

**Tabel 6.2.1** Prasarana dan Sarana Transportasi Antar Desa/Kelurahan Menurut Desa/Kelurahan di Kecamatan Bangli, 2022  
**Table** *Inter-Villages/Kelurahan Transportation Infrastructure and Facilities by Villages/Kelurahan in Bangli Subdistrict,*

Desa/Kelurahan <i>Village/Kelurahan</i>	Jenis Prasarana Transportasi <i>Type of Transportation Infrastructure</i>	Keberadaan Angkutan Umum <i>Availability of Public Transportation</i>
(1)	(2)	(3)
001 Bunutin	Darat	Ada, dengan trayek tetap
002 Taman Bali	Darat	Ada, dengan trayek tetap
003 Bebalang	Darat	Ada, tanpa trayek tetap
004 Kawan	Darat	Ada, tanpa trayek tetap
005 Cempaga	Darat	Ada, dengan trayek tetap
006 Kubu	Darat	Ada, dengan trayek tetap
007 Kayubih	Darat	Ada, dengan trayek tetap
008 Pengotan	Darat	Ada, dengan trayek tetap
009 Landih	Darat	Ada, dengan trayek tetap

Lanjutan Tabel/*Continued Table 6.2.1*

<b>Desa/Kelurahan Village/Kelurahan</b>	<b>Jenis Permukaan Jalan Darat Terluas Type of The Widest Road Surface</b>	<b>Dapat Dilalui Kendaraan Bermotor Roda 4 atau Lebih Passable by Vehicle with 4 or more Wheels</b>
(1)	(4)	(5)
001 Buntin	Aspal/beton	Sepanjang tahun
002 Taman Bali	Aspal/beton	Sepanjang tahun
003 Bebalang	Aspal/beton	Sepanjang tahun
004 Kawan	Aspal/beton	Sepanjang tahun
005 Cempaga	Aspal/beton	Sepanjang tahun
006 Kubu	Aspal/beton	Sepanjang tahun
007 Kayubihi	Aspal/beton	Sepanjang tahun
008 Pengotan	Aspal/beton	Sepanjang tahun
009 Landih	Aspal/beton	Sepanjang tahun

Catatan/*Note*: ...

Sumber/*Source*: ...

### 6.3 KOMUNIKASI COMMUNICATION

**Tabel 6.2.2 Keberadaan Kantor Pos/Pos Pembantu/Rumah Pos, Pos Keliling, dan Perusahaan/Agen Jasa Ekspedisi Swasta Menurut Desa/Kelurahan di Kecamatan Bangli, 2022**  
*Number of Post Office/Subsidiary of Post Office, Mobile Portal Service, Private Expedition Service Company by Villages/Kelurahan in Bangli Subdistrict, 2022*

Desa/Kelurahan Village/Kelurahan	Kantor Pos/Pos Pembantu/Rumah Pos Post Office/Subsidiary of Post Office	Pos Keliling Mobile Portal Service	Perusahaan/Agen Jasa Ekspedisi Swasta Private Expedition Service Company
(1)	(2)	(3)	(4)
001 Bunutin	Tidak ada	Ada	Tidak ada
002 Taman Bali	Tidak ada	Ada	Tidak ada
003 Bebalang	Tidak ada	Tidak ada	Beroperasi
004 Kawan	Beroperasi	Ada	Beroperasi
005 Cempaga	Tidak ada	Tidak ada	Beroperasi
006 Kubu	Tidak ada	Tidak ada	Tidak ada
007 Kayubih	Tidak ada	Tidak ada	Tidak ada
008 Pengotan	Tidak ada	Tidak ada	Tidak ada
009 Landih	Tidak ada	Ada	Tidak ada

Catatan/Note: ...

Sumber/Source: ...

**Tabel** 6.3.1  
**Table**

**Jumlah Menara Telepon seluler dan Operator Layanan Komunikasi Telepon Seluler Menurut Desa/Kelurahan di Kecamatan Bangli, 2022**  
**Number of Base Transceiver Station (BTS) and Cellular Phone Communication Service Operators by Villages/ Kelurahan in Bangli Subdistrict, 2022**

Desa/Kelurahan Village/Kelurahan	Jumlah Menara Telepon seluler Number of Base Transceiver Station (BTS)	Jumlah Operator Layanan Komunikasi Telepon Seluler Cellular Phone Communication Service Operators
(1)	(2)	(3)
001 Bunutin	1	4
002 Taman Bali	4	4
003 Bebalang	3	5
004 Kawan	3	4
005 Cempaga	6	3
006 Kubu	3	3
007 Kayubihi	4	4
008 Pengotan	3	4
009 Landih	1	4
<b>Kecamatan Bangli</b>	<b>28</b>	<b>35</b>

Catatan/Note: ...

Sumber/Source: ...

**Tabel** 6.3.2  
**Table**

**Kekuatan Sinyal Telepon Seluler dan Jenis Sinyal Internet Telepon Seluler Menurut Desa/Kelurahan di Kecamatan Bangli, 2022**  
*The Strenght of Cellular Phone Signal by Villages/Kelurahan in Bangli Subdistrict, 2022*

<b>Desa/Kelurahan</b> <i>Village/Kelurahan</i>	<b>Kekuatan Sinyal Telepon Seluler</b> <i>The Strenght of Cellular Phone Signal</i>	<b>Jenis Sinyal Internet Telepon Seluler</b> <i>Type of Cellular Phone Signal</i>
(1)	(2)	(3)
001 Bunutin	Sinya sangat kuat	4G/LTE
002 Taman Bali	Sinya sangat kuat	4G/LTE
003 Bebalang	Sinya sangat kuat	4G/LTE
004 Kawan	Sinya kuat	4G/LTE
005 Cempaga	Sinya sangat kuat	4G/LTE
006 Kubu	Sinya sangat kuat	4G/LTE
007 Kayubihi	Sinya kuat	4G/LTE
008 Pengotan	Sinya kuat	4G/LTE
009 Landih	Sinya kuat	4G/LTE
<b>Kecamatan Bangli</b>	Sinya kuat	4G/LTE

Catatan/Note: ...

Sumber/Source: ...





07

PERBANKAN, KOPERASI, DAN PERDAGANGAN  
BANKING, COOPERATIVE, AND TRADE

2021

Bank Umum  
Pemerintah  
*Government Bank*

6

Bank Umum  
Swasta  
*Private Bank*

0

Bank Perkreditan  
Rakyat (BPR)  
*Rural Bank*

26





## PENJELASAN TEKNIS

1. Bank adalah badan usaha yang menghimpun dana dari masyarakat dalam bentuk simpanan, dan menyalurkannya kepada masyarakat dalam rangka meningkatkan taraf hidup rakyat banyak.
2. Bank Umum adalah bank yang dapat memberikan jasa dalam lalu lintas pembayaran (Undang-Undang Nomor 7 Tahun 1992 Tentang Perbankan).
3. Bank Perkreditan Rakyat adalah bank yang menerima simpanan hanya dalam bentuk deposito berjangka, tabungan, dan/ atau bentuk lainnya yang dipersamakan dengan itu.
4. Koperasi adalah badan usaha yang beranggotakan orang-orang atau badan hukum koperasi dengan melandaskan kegiatannya berdasarkan prinsip:
  - a. Keanggotaannya sukarela dan terbuka;
  - b. Pengelolaannya dilakukan secara demokratis;
  - c. Pembagian sisa hasil usahanya dilakukan secara adil, sebanding dengan besarnya jasa usaha masing-masing anggota;
  - d. Pemberian balas jasa yang terbatas terhadap modal;
  - dan e. Kemandirian, serta sekaligus sebagai gerakan ekonomi rakyat yang berdasarkan atas azas kekeluargaan.
5. Kelompok Pertokoan adalah sejumlah toko yang terdiri dari

## TECHNICAL NOTES

1. *Bank is business entity that raise funds from the public in deposits and distribute it to the public in order to improve the living standard of the people.*
2. *Commercial Bank is a bank that can provide services in payment transfer (Law Number 7 Year 1992 About Banking).*
3. *Rural bank is a bank that accepts saving in time deposits, savings, or others*
4. *Cooperative is a business entity consisting of people or cooperative legal entities which activities are based on the principles: a. Membership is voluntary and open; b. Management is conducted democratically; c. Benefits are distributed proportionally according to the member's share; d. Remuneration is limited to the capital; and e. Independence, as well as the people's economic movement based on the principle of kinship;*
5. *Shopping Complex is a group of shops consisting at least ten stores and clumped. In one shopping complex, number of physical buildings can be more than one.*
6. *Market in the Permanent/Semi Permanent Building is a market that uses the permanent building and have floor, roof, whether it walled or not.*

minimal sepuluh toko dan mengelompok. Dalam satu kelompok pertokoan, jumlah bangunan fisiknya bisa lebih dari satu.

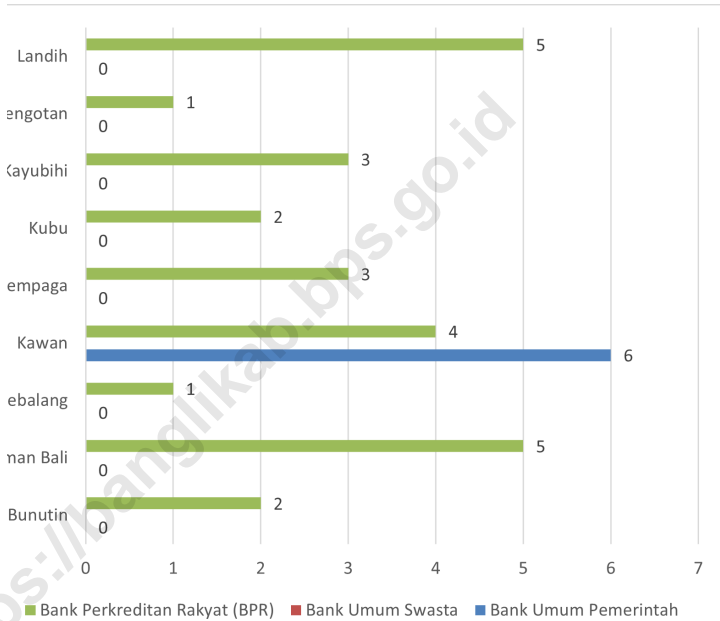
6. Pasar dengan Bangunan Permanen/Semi Permanen adalah pasar yang menggunakan bangunan tetap dan memiliki lantai, atap, baik berdinding maupun tidak.

<https://banglikab.bps.go.id>



**Gambar** 7.1  
**Figures**

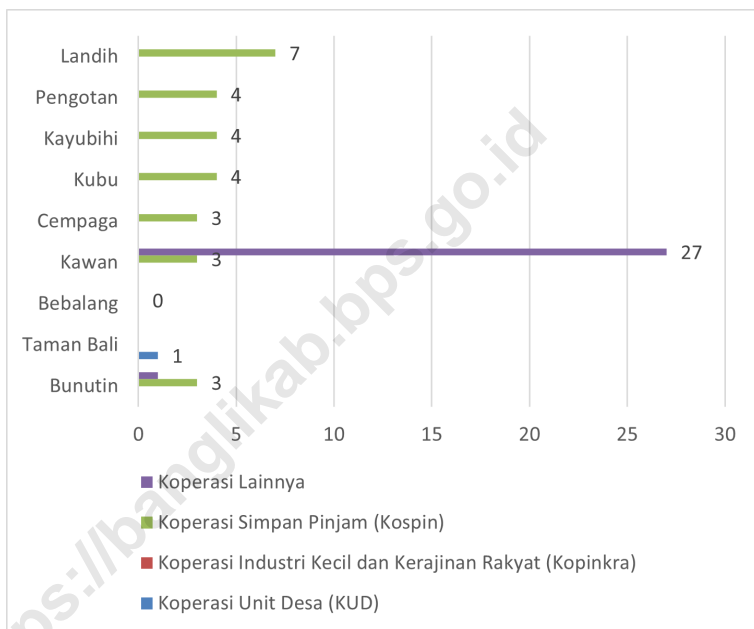
**Banyaknya Sarana Lembaga Keuangan Bank Menurut Desa/Kelurahan dan Jenis Bank di Kecamatan Bangli, 2021**  
**Number of Bank by Villages/Kelurahan and Type of Bank in Bangli Subdistrict, 2021**



Sumber/Source : BPS, Pendataan Potensi Desa (Podes) 2021/BPS-Statistics Indonesia, Village Potential Data Collecting 2021

**Gambar** 7.2  
**Figures**

**Banyaknya Koperasi Aktif Menurut Menurut Desa Kelurahan dan Jenis Koperasi di Kecamatan Bangli, 2021**  
**Number of Cooperative by Villages/Kelurahan and Type of Cooperative in Bangli Subdistrict, 2021**



Sumber/Source : BPS, Pendataan Potensi Desa (Podes) 2021/BPS-Statistics Indonesia, Village Potential Data Collecting 2021



**Tabel** 7.1  
**Table**

**Banyaknya Sarana Lembaga Keuangan Bank Menurut Desa/Kelurahan dan Jenis Bank di Kecamatan Bangli, 2022**  
**Number of Bank by Villages/Kelurahan and Type of Bank in Bangli Subdistrict, 2022**

<b>Desa/Kelurahan Village/Kelurahan</b>	<b>Bank Umum Pemerintah Government Bank</b>	<b>Bank Umum Swasta Private Bank</b>	<b>Bank Perkreditan Rakyat (BPR) Rural Bank</b>
(1)	(2)	(3)	(4)
001 Bunutin	0	0	2
002 Taman Bali	0	0	5
003 Bebalang	0	0	1
004 Kawan	6	0	4
005 Cempaga	0	0	3
006 Kubu	0	0	2
007 Kayubihi	0	0	3
008 Pengotan	0	0	1
009 Landih	0	0	5
<b>Kecamatan Bangli</b>	<b>6</b>	<b>0</b>	<b>26</b>

Catatan/Note: ...  
Sumber/Source: ...

**Tabel** 7.2  
**Table**

**Banyaknya Koperasi Aktif Menurut Menurut Desa/  
Kelurahan dan Jenis Koperasi di Kecamatan Bangli, 2022**  
*Number of Cooperative by Villages/Kelurahan and Type of  
Cooperative in Bangli Subdistrict, 2022*

<b>Desa/Kelurahan</b> <i>Village/Kelurahan</i>	<b>Koperasi Unit Desa (KUD)</b> <i>Village Cooperative Unit</i>	<b>Koperasi Industri Kecil dan Kerajinan Rakyat (Kopinkra)</b> <i>Small Industry and Citizen Handicraft Cooperative</i>
(1)	(2)	(3)
001 Bunutin	0	0
002 Taman Bali	1	0
003 Bebalang	0	0
004 Kawan	0	0
005 Cempaga	0	0
006 Kubu	0	0
007 Kayubihi	0	0
008 Pengotan	0	0
009 Landih	0	0
<b>Kecamatan Bangli</b>	<b>1</b>	<b>0</b>

Lanjutan Tabel/*Continued Table 7.2*

<b>Desa/Kelurahan Village/Kelurahan</b>	<b>Koperasi Simpan Pinjam (Kospin) Savings and Loan Cooperative</b>	<b>Koperasi Lainnya Other Cooperative</b>
(1)	(4)	(5)
001 Bunutin	3	1
002 Taman Bali	0	0
003 Bebalang	0	0
004 Kawan	3	27
005 Cempaga	3	0
006 Kubu	4	0
007 Kayubihi	4	0
008 Pengotan	4	0
009 Landih	7	0
<b>Kecamatan Bangli</b>	<b>28</b>	<b>28</b>

Catatan/Note: ...

Sumber/Source: ...

**Tabel** 7.3  
**Table**

**Banyaknya Sarana Perdagangan Menurut Desa/Kelurahan dan Jenis Sarana Perdagangan di Kecamatan Bangli, 2022**  
**Number of Trade Facilities by Villages/Kelurahan and Type of Trade Facilities in Bangli Subdistrict, 2022**

<b>Desa/Kelurahan Village/Kelurahan</b>	<b>Kelompok Pertokoan Shopping Complexs</b>	<b>Pasar dengan Bangunan Permanen Markets in Permanent Building</b>	<b>Pasar dengan Bangunan Semi Permanen Market in Semi Permanent Building</b>
(1)	(2)	(3)	(4)
001 Bunutin	0	0	0
002 Taman Bali	0	0	1
003 Bebalang	0	0	0
004 Kawan	1	1	0
005 Cempaga	4	0	1
006 Kubu	0	0	0
007 Kayubihi	0	0	0
008 Pengotan	0	1	0
009 Landih	0	1	0
<b>Kecamatan Bangli</b>	<b>5</b>	<b>3</b>	<b>2</b>

Lanjutan Tabel/*Continued Table 7.3*

<b>Desa/Kelurahan Village/Kelurahan</b>	<b>Pasar tanpa Bangunan Market without Permanent Building</b>	<b>Mini Market/ Swalayan/ Supermarket Mini Market/Swalayan/ Supermarket</b>	<b>Restoran/ Rumah Makan Restaurant/ Food Stall</b>
(1)	(5)	(6)	(7)
001 Bunutin	0	1	1
002 Taman Bali	0	4	2
003 Bebalang	0	6	4
004 Kawan	0	10	8
005 Cempaga	1	4	4
006 Kubu	0	4	0
007 Kayubihi	0	2	2
008 Pengotan	0	1	0
009 Landih	0	1	2
<b>Kecamatan Bangli</b>	<b>1</b>	<b>33</b>	<b>23</b>

Catatan/Note: ...

Sumber/Source: ...



**ST 2023**

**SENSUS PERTANIAN**

**BerAKHLAK**

Berorientasi Pelayanan Akuntabel Kompeten  
Harmonis Loyal Adaptif Kolaboratif

**DATA**  
**MENCERDASKAN BANGSA**  
*Enlighten The Nation*

 **BADAN PUSAT STATISTIK  
KABUPATEN BANGLI**  
*BPS-Statistics of Bangli Regency*



Jl. Lettu Sobat No 13, Kawan-Bangli  
Telp.: (0366)91633 Fax.: (0366)91670  
Homepage: <http://banglikab.bps.go.id>, E-mail: [5106@bps.go.id](mailto:5106@bps.go.id)