

Katalog : 1101002.1276040

# STATISTIK DAERAH KECAMATAN BINJAI UTARA 2016



**BADAN PUSAT STATISTIK  
KOTA BINJAI**  
*BPS-Statistics of Binjai Municipality*

# STATISTIK DAERAH KECAMATAN BINJAI UTARA 2016







**STATISTIK DAERAH  
KECAMATAN BINJAI UTARA**

**2016**

<https://binjaikota.bf.go.id>

# STATISTIK DAERAH KECAMATAN BINJAI UTARA 2016

**ISSN** :  
**Nomor Publikasi** : 12760.1612  
**Katalog BPS** : 1101002.1276040  
**Ukuran Buku** : 17,6 cm x 25 cm  
**Jumlah Halaman** : v + 22 halaman

**Naskah :**  
Seksi Neraca Wilayah dan Analisis Statistik  
Badan Pusat Statistik Kota Binjai

**Gambar Kulit :**  
Seksi Integrasi Pengolahan dan Diseminasi Statistik  
Badan Pusat Statistik Kota Binjai

**Diterbitkan Oleh :**  
©Badan Pusat Statistik Kota Binjai

**Dicetak oleh:**  
©Badan Pusat Statistik Kota Binjai

**Dilarang mengumumkan, mendistribusikan, mengomunikasikan, dan/atau menggandakan sebagian atau seluruh isi buku ini untuk tujuan komersial tanpa izin tertulis dari Badan Pusat Statistik**

*Prohibited to announce, distribute, communicate, and/or copy part or all of this book for commercial purpose without permission from BPS-Statistics Indonesia*



## KATA PENGANTAR

Publikasi **Statistik Daerah Kecamatan Binjai Utara 2016** yang diterbitkan oleh Badan Pusat Statistik Kota Binjai memuat berbagai data dan informasi terpilih seputar Kecamatan Binjai Utara yang dianalisis secara sederhana untuk membantu pengguna data dalam memahami perkembangan pembangunan serta potensi yang ada di daerah Kecamatan Binjai Utara.

Publikasi **Statistik Daerah Kecamatan Binjai Utara 2016** diterbitkan untuk melengkapi publikasi-publikasi statistik yang sudah terbit secara rutin setiap tahun. Berbeda dengan publikasi-publikasi yang sudah ada, publikasi ini lebih menekankan pada analisis.

Materi yang disajikan dalam **Statistik Daerah Kecamatan Binjai Utara 2016** memuat berbagai indikator-indikator terpilih yang terkait dengan pembangunan di berbagai sektor di Kecamatan Binjai Utara dan diharapkan dapat menjadi bahan rujukan dalam perencanaan dan evaluasi kegiatan pembangunan.

Akhirnya, kritik dan saran konstruktif dari berbagai pihak kami harapkan untuk penyempurnaan penerbitan mendatang. Semoga publikasi ini mampu memenuhi tuntutan kebutuhan data statistik, baik oleh instansi pemerintah, swasta, kalangan akademisi maupun masyarakat luas.

Kepala Badan Pusat Statistik  
Kota Binjai,

Sunanto, SE



## KATA PENGANTAR

Publikasi **Statistik Daerah Kecamatan Binjai Utara 2016** diterbitkan oleh Koordinator Statistik Kecamatan Binjai Utara dan berisi data dan informasi terpilih seputar Kecamatan yang dianalisis secara sederhana untuk membantu pengguna data memahami perkembangan pembangunan serta potensi yang ada di Kecamatan Binjai Utara.

Publikasi ini diterbitkan untuk melengkapi Publikasi-Publikasi yang sudah terbit secara rutin setiap tahun. Berbeda dengan Publikasi-Publikasi yang sudah ada, Publikasi ini lebih menekankan pada analisis.

Materi yang disajikan dalam Statistik Daerah Kecamatan Binjai Utara 2016 memuat berbagai informasi/indikator terpilih yang terkait dengan pembangunan di berbagai sektor di Kecamatan Binjai Utara dan diharapkan dapat menjadi bahan rujukan/kajian dalam perencanaan dan evaluasi kegiatan pembangunan.

Kritik dan saran konstruktif berbagai pihak kami harapkan untuk penyempurnaan penerbitan mendatang. Semoga Publikasi ini mampu memenuhi tuntutan kebutuhan data statistik, baik oleh instansi/dinas pemerintah, swasta, kalangan akademisi maupun masyarakat luas.

Binjai, Oktober 2016  
Koordinator Statistik Kecamatan Binjai Utara

Ampera J. Sitepu





# DAFTAR ISI

Bab 1. Geografi dan Iklim .....	1	Bab 7. Pertanian .....	7
Bab 2. Pemerintahan .....	2	Bab 8. Listrik dan Air Bersih .....	8
Bab 3. Penduduk .....	3	Bab 9. Industri & Perdagangan .....	9
Bab 4. Pendidikan .....	4	Bab 10. Pajak Bumi dan Bangunan .	10
Bab 5. Kesehatan .....	5	Lampiran .....	12
Bab 6. Sosial .....	6		





Kecamatan Binjai Utara adalah salah satu dari lima kecamatan yang terdapat di Kota Binjai, terletak pada posisi Utara dari Kota Binjai. Luas wilayah Kecamatan Binjai Utara sebesar 23.59 km<sup>2</sup> atau 26,14 persen dari total luas Kota Binjai.

Dilihat dari topografinya, Kecamatan Binjai Utara terletak ± 30 m di atas permukaan laut.

Kecamatan Binjai Utara, terdiri atas 9 kelurahan dan 64 lingkungan, terletak di sebelah Utara Kota Binjai yang berbatasan dengan Kabupaten Deli Serdang, Kecamatan Binjai Kota, Kecamatan Binjai Barat dan Kecamatan Binjai Timur.

## Peta Kecamatan Binjai Utara



- Binjai Utara**
- 001. Pahlawan
  - 002. Jatinegara
  - 003. Nangka
  - 004. Jati Makmur
  - 005. Damai
  - 006. Keban Lada
  - 007. Cengkeh Turi
  - 008. Jati Karya
  - 009. Jati Utomo

Sumber : Kecamatan Binjai Utara Dalam Angka 2014

## Statistik Geografi dan Iklim

### Kecamatan Binjai Utara

Uraian	Satuan	2013
[1]	[2]	[3]
Luas	km <sup>2</sup>	23,59
Ketinggian	m	30
Kelurahan	lurah	9
Lingkungan	kepling	64
Jarak ke-Ibukota	km	3,3

Sumber: Kecamatan Binjai Utara Dalam Angka 2014

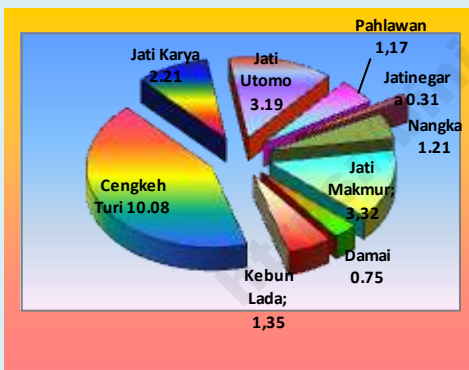


### Statistik Pemerintah di Kecamatan Binjai Utara

Wilayah	2013	2014	2015
[1]	[2]	[3]	[4]
Kelurahan	9	9	9
Lingkungan	64	64	64

Sumber : Kecamatan Binjai Utara dalam Angka 2014, 2015, 2016

### Luas Wilayah Kelurahan di Kecamatan Binjai Utara



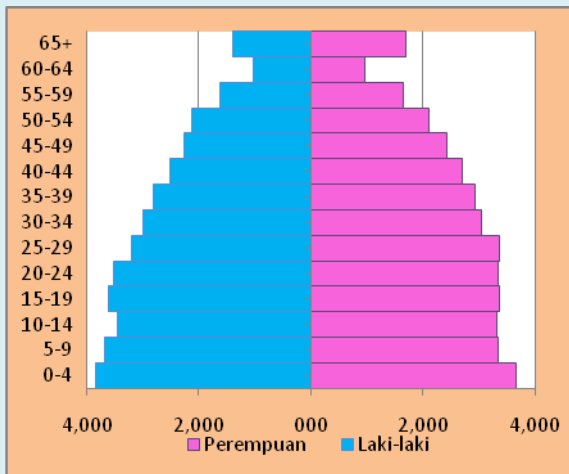
Sumber : Kecamatan Binjai Utara Dalam Angka 2016

Kecamatan Binjai Utara terbagi atas 9 wilayah kelurahan yakni Kelurahan Pahlawan, Jatinegara, Nangka, Jati Makmur, Damai, Kebun Lada, Cengkeh Turi, Jati Karya dan Kelurahan Jati Utomo.

Luas wilayah masing-masing kelurahan di Kecamatan Binjai Utara yakni, Kelurahan Pahlawan 1,17 km<sup>2</sup>, Kelurahan Jatinegara 0,31 km<sup>2</sup>, Kelurahan Nangka 1,21 km<sup>2</sup>, Kelurahan Jati Makmur 3,32 km<sup>2</sup>, Kelurahan Damai 0,75 km<sup>2</sup>, Kelurahan Kebun Lada 1,35 km<sup>2</sup>, Kelurahan Cengkeh Turi 10,08 km<sup>2</sup>, Kelurahan Jati Karya 2,21 km<sup>2</sup> dan Kelurahan Jati Utomo 3,19 km<sup>2</sup>.

Jarak rata – rata kantor kelurahan terhadap kantor kecamatan antara 0,5 – 5,1 km.

## Piramida Penduduk Kecamatan Binjai Utara 2013



Sumber : Kecamatan Binjai Utara Dalam Angka 2016

## Indikator Kependudukan Kecamatan Binjai Utara

Uraian	2014	2015
[1]	[2]	[3]
Jumlah Penduduk (jiwa)	75.058	76.034
Kepadatan Penduduk (jiwa/km <sup>2</sup> )	3.182	3.223
Sex Ratio (%)	100,80	100,87
Jumlah Rumah Tangga (ruta)	17.354	17.520
Rata-Rata ART (jiwa/ruta)	4,33	4,34
Penduduk Kelompok Umur		
0 -14 thn	21.210	21.336
15-64 thn	50.872	51.607
> 65 thn	2.976	3.091

Sumber : Kecamatan Binjai Dalam Angka 2015, 2016

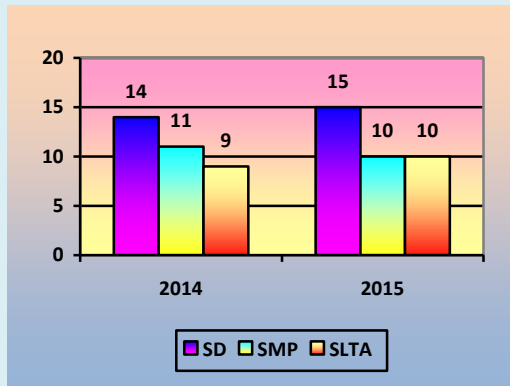
Penduduk Kecamatan Binjai Utara di tahun 2015 didominasi oleh penduduk muda/dewasa dimana komposisi penduduk kelompok usia produktif ( 15 – 64 tahun) lebih banyak yakni sebesar 51.607 jiwa (67,87 persen), dibandingkan kelompok usia non produktif (0-14 tahun) yang hanya 21.336 jiwa (28,06 persen), dan usia manula (65 tahun ke atas ) sebesar 3.091 jiwa (4,06 persen).

Pada tahun 2015 jumlah penduduk kecamatan Binjai Utara sebanyak 76.034 jiwa. Angka ini mengalami peningkatan dibandingkan tahun 2014 yakni 75.058 jiwa. Dengan luas wilayah 23,59 km<sup>2</sup>, pada tahun 2015 kepadatan penduduk sebanyak 3.223 jiwa per km<sup>2</sup>.

Sex ratio tahun 2014 di Kecamatan Binjai Utara adalah 100,87. Hal ini berarti setiap 100 orang penduduk perempuan di Kecamatan Binjai Utara ada 101 orang penduduk laki-laki.



### Rasio Guru dan Murid di Kecamatan Binjai Utara 2012 dan 2013



Sumber : Kecamatan Binjai Utara Dalam Angka 2015, dan 2016

Capaian di bidang pendidikan berhubungan erat dengan ketersediaan fasilitas pendidikan. Pada tingkat pendidikan SD di Kecamatan Binjai Utara untuk tahun ajaran 2014/2015 seorang guru rata-rata mengajar 15 murid SD, untuk tingkat pendidikan SLTP seorang guru rata-rata mengajar 10 murid dan untuk tingkat SLTA seorang guru rata-rata mengajar 10 orang murid.

Jumlah fasilitas pendidikan di Kecamatan Binjai Utara tahun 2015 antara lain; terdapat 45 Sekolah Dasar (SD) yang terdiri dari 35 SD Negeri dan 10 SD Swasta. Sedangkan Sekolah Menengah Pertama (SMP) ada 13 yang terdiri dari 3 SMP Negeri dan 10 SMP Swasta. Untuk Sekolah Menengah Atas (SMA) dan Sekolah Menengah Kejuruan (SMK) ada 9 unit yang terdiri dari 1 SLTA Negeri dan 8 SLTA swasta.

Keseluruhan jenjang pendidikan tersebut mendidik siswa masing – masing untuk tingkat SD negeri/ swasta sebanyak 8.481 siswa, tingkat SLTP negeri/swasta mendidik 3.528 siswa, tingkat SLTA negeri/swasta 1.669 siswa.





Fasilitas kesehatan di Kecamatan Binjai Utara sebagai rujukan penduduk di Kecamatan Binjai Utara antara lain; Rumah Sakit, Puskesmas, Puskesmas Pembantu, Balai Pengobatan (BP), Praktek Dokter dan Posyandu dimana: rumah sakit sebanyak 2 unit, puskesmas sebanyak 2 unit, Puskemas Pembantu 4 unit, BP 2 unit, praktek dokter 31 unit, Posyandu 57 unit dan praktek bidan 8 unit yang tersebar di 9 kelurahan di Kecamatan Binjai Utara.

Untuk tenaga medis di Kecamatan Binjai Utara berjumlah 96 orang yang terdiri dari 19 orang dokter, 27 orang bidan, dan 50 orang perawat .

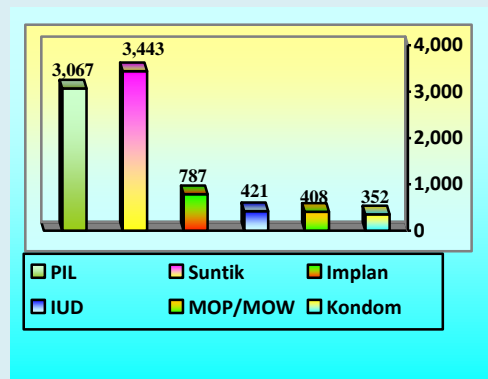
Di Kecamatan Binjai Utara terjadi penurunan jumlah Pasangan Usia Subur dari 11.976 pasangan di tahun 2014, menjadi 11.550 pasangan di tahun 2015 atau terjadi penurunan sebesar 3,56 persen. Demikian pula dengan pasangan usia subur yang menggunakan alat kontrasepsi dan yang tidak menggunakan alat kontrasepsi. Pengguna alat Kontrasepsi di Kecamatan Binjai Utara meningkat dari 8.907 pasang di tahun 2014 menjadi 8.478 pasang di tahun 2015 atau menurun sebesar 4,82 persen. Sedangkan pasangan yang tidak menggunakan alat kontrasepsi sebanyak 3.069 pasang di tahun 2014 menjadi 3.072 pasang di tahun 2015 atau naik sebesar 0,10 persen.

### Statistik Kesehatan Kecamatan Binjai Utara

Uraian	2014	2015
[1]	[2]	[3]
<b>Tempat Berobat</b>		
Rumah Sakit	2	2
Puskesmas	2	2
Puskesmas Pembantu	4	4
Balai Pengobatan	1	2
Praktek Dokter	5	31
Posyandu	56	57
Praktek Bidan	4	8

Sumber: Kecamatan Binjai Utara Dalam Angka 2015,2016  
Kota Binjai Dalam Angka 2015,2016

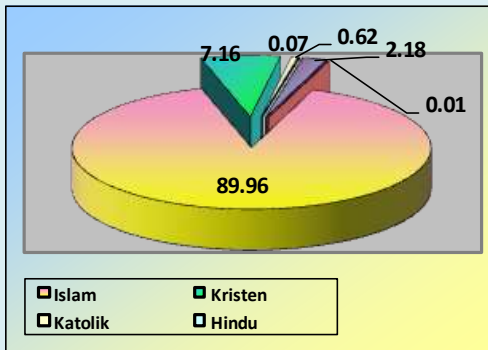
### Banyaknya Pasangan Usia Subur (PUS) yang Menggunakan Alat Kontrasepsi menurut Jenis Alat Kontrasepsi yang Dipakai di Kecamatan Binjai Utara



Sumber: Kota Binjai Dalam Angka 2014

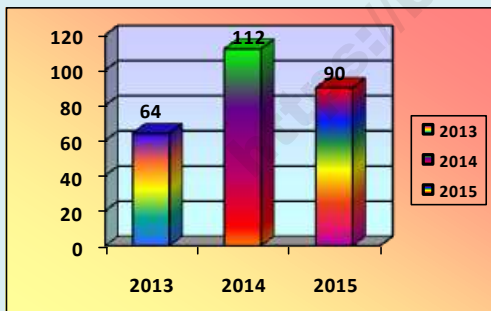


### Jumlah Penduduk di Kecamatan Binjai Utara menurut Agama 2013 (%)



Sumber: Sensus Penduduk 2010

### Banyaknya Jemaah Haji di Kecamatan Binjai Utara 2011 - 2013



Sumber: Binjai Dalam Angka 2014

Sebagian besar penduduk Kecamatan Binjai Utara sebagai pemeluk agama Islam (89,96 persen), pemeluk agama Kristen Protestan (7,16 persen), pemeluk agama Katolik (0,62 persen), pemeluk agama Budha (2,18 persen), pemeluk agama Hindu (0,07 persen) dan pemeluk agama Khong Hu Chu (0,01 persen)

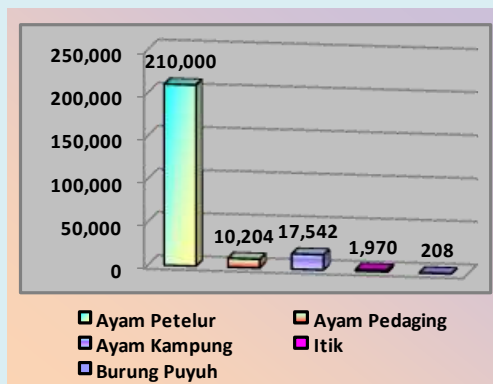
Jumlah sarana tempat ibadah yang ada di Kecamatan Binjai Utara pada tahun 2015 yakni: mesjid 51 unit, musholla sebanyak 35 unit, gereja ada 7 unit dan Vihara/Klenteng terdapat 4 unit.

Banyaknya jemaah Haji Binjai Utara ada sebanyak 90 orang pada tahun 2015. Hal ini mengalami penurunan dibandingkan 2014 yakni sebanyak 112 orang.

Jumlah yang berkorban dan yang menerima kurban pada tahun 2015 menurun jika dibandingkan dengan tahun 2014. Dimana pada tahun 2014, yang berkorban sebanyak 1.685 Orang, dan yang menerima kurban 35.930 orang, dan pada tahun 2015, yang berkorban juga sebanyak 1500 Orang, yang menerima kurban 21.000 orang.



## Jumlah Ternak Unggas Kecamatan Binjai Utara 2013



Sumber : Kecamatan Binjai Utara Dalam Angka, 2016

## Statistik Tanaman Padi Palawija Kecamatan Binjai Utara

Uraian	2013	2014	2015
[1]	[2]	[3]	(4)
<b>Padi Sawah</b>			
Luas Panen (Ha)	1.776	851	1.065
Produksi (Ton)	10.833	5.229	6.918
<b>Jagung</b>			
Luas Panen (Ha)	235	197	223
Produksi (Ton)	1.469	1.281	1.494
<b>Kedelai</b>			
Luas Panen (Ha)	32	116	29
Produksi (Ton)	36	92,8	754
<b>Kacang Tanah</b>			
Luas Panen (Ha)	50	31	11
Produksi (Ton)	113	68	198
<b>Kacang Hijau</b>			
Luas Panen (Ha)	233	200	79
Produksi (Ton)	271	140	173,8
<b>Ubi Kayu</b>			
Luas Panen (Ha)	34	31	83
Produksi (Ton)	483	806	66,4
<b>Ubi Jalar</b>			
Luas Panen (Ha)	10	11	11
Produksi (Ton)	140	187	8,8

Sumber : Kecamatan Binjai Utara Dalam Angka 2014, 2015,2016

Di Kecamatan Binjai Utara tercatat areal pertanian untuk sawah di tahun 2015 seluas 825 ha, arel pertanian bukan sawah seluas 384,91 ha, dan lahan non pertanian seluas 1.149,21 ha.

Populasi ternak besar di Kecamatan Binjai Utara pada tahun 2015 yang paling banyak adalah sapi/lembu sebanyak 1.476 ekor, diikuti dengan kerbau sebanyak 43 ekor.

Sementara itu, jumlah populasi ternak kecil pada tahun 2015 sebanyak 1.477 ekor ternak kambing, 1.825 ekor ternak domba dan 260 ekor ternak babi. Untuk populasi ternak unggas di Kecamatan Binjai Utara ada sebanyak 210.000 ekor ternak ayam petelur, 10.204 ekor ternak ayam pedaging, 17.542 ekor ternak ayam kampung, ternak Itik sebanyak 1.970 ekor dan ternak burung puyuh sebanyak 208 ekor.




Sumber energi terutama listrik merupakan salah satu kebutuhan yang penting bagi masyarakat untuk menjalankan kehidupannya sehari-hari. Oleh karena itu, pengadaan listrik merupakan salah satu indikator yang penting untuk mengukur tingkat keberhasilan pembangunan pemerintah.

Jumlah pelanggan PLN di Kecamatan Binjai Utara selama periode 2015 sebanyak 15.963 pelanggan. Pelanggan ini tersebar di 9 (sembilan) kelurahan, yaitu: Kelurahan Pahlawan sebanyak 2.249 pelanggan, Jatinegara 805 pelanggan, Nangka 1.899 pelanggan, Jati Makmur 2.011 pelanggan, Damai 1.264 pelanggan, Kebun Lada 1.025 pelanggan, Cengkeh Turi 2.569 Pelanggan, Jati Karya 2.009 Pelanggan dan Kelurahan Jati Utomo sebanyak 2.132 pelanggan.

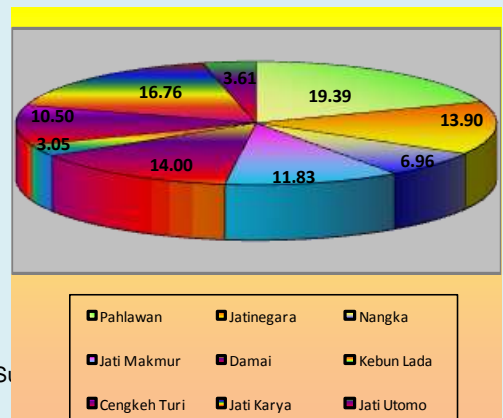
Jumlah pelanggan PDAM di Kecamatan Binjai Utara sebanyak 2.656 selama tahun 2015. Kelurahan Pahlawan merupakan kelurahan yang paling banyak pelanggan PDAM nya, yakni sebanyak 515, diikuti dengan kelurahan Jati Karya sebanyak 445 pelanggan dan Kelurahan Jati Negara sebanyak 369 pelanggan.

**Jumlah Rumah Tangga Pelanggan PLN Kecamatan Binjai Utara (%)**



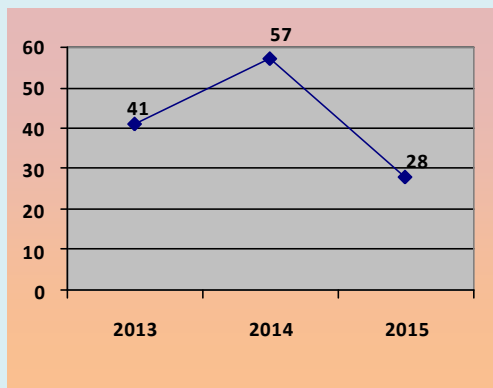
Sumber : Kecamatan Binjai Utara Dalam Angka 2014

**Jumlah Rumah Tangga Pelanggan PDAM Kecamatan Binjai Utara (%)**



S

## Jumlah Penerbitan Tanda Daftar Perusahaan di Kecamatan Binjai Utara



Sumber : Kota Binjai Dalam Angka, 2016

## Statistik Industri Pengolahan Kota Binjai

Uraian	2013	2014	2015
[1]	[2]	[3]	(4)
Jumlah Industri Pengolahan			
Besar/Sedang	1	4	4
Kecil	54	48	48
Rumah Tangga	149	74	74

Sumber : Kecamatan Binjai Utara Dalam Angka, 2014, 2015, dan 2016

### Catatan :

- *Industri Besar* adalah perusahaan yang memiliki tenaga kerja 100 orang atau lebih
- *Industri Sedang* adalah perusahaan yang memiliki tenaga kerja 20-99 orang

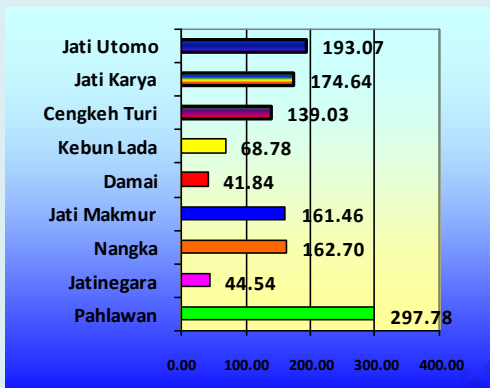
Industri merupakan salah satu sektor penggerak ekonomi masyarakat. Berdasarkan jumlah tenaga kerjanya, industri diklasifikasikan menjadi empat jenis, antara lain: industri besar, industri sedang, industri kecil, dan industri rumah tangga.

Jumlah Penerbitan Tanda Daftar Perusahaan dalam kurun waktu 2013-2015 menunjukkan angka yang menurun, tapi terjadi peningkatan pada tahun 2014 . Pada tahun 2015 jumlah penerbitan tanda daftar perusahaan sebanyak 28 perusahaan.

Pada tahun 2015 di Kecamatan Binjai Utara, terdapat 4 industri besar/sedang, 48 industri kecil dan 74 industri rumah tangga yang tersebar di 9 kelurahan di Kecamatan Binjai Utara.

Selain industri pengolahan, di Kecamatan Binjai Utara terdapat pula 1 pasar yang mempunyai luas areal 1.500 m<sup>2</sup>.

**Besarnya Realisasi Pajak Bumi dan Bangunan di Kecamatan Binjai Utara menurut Kelurahan (Jutaan)**



Sumber: Kecamatan Binjai Utara Dalam Angka 2016

**... TAHUKAH ANDA**

*Penyumbang terbesar pemasukan PBB tahun 2015 di Kecamatan Binjai Utara adalah Kelurahan Pahlawan yaitu sebesar: Rp.,- 297.786.337*

Pendapatan dari sektor pajak terutama Pajak Bumi dan Bangunan setiap tahun terus meningkat peranannya sebagai salah satu sumber pendanaan bagi pembangunan daerah. Penggalan berbagai sumber pendapatan terutama PBB terus ditingkatkan.

Kecamatan Binjai Utara pada tahun 2015 memperoleh target PBB dari pemerintah Kota Binjai sebesar Rp 2.088.785.391,-. Dari besaran target tersebut terealisasi sebesar Rp 1.377.766.183,- (65,96 persen).

Kelurahan Pahlawan merupakan penyumbang terbesar bagi pemasukan PBB di Kecamatan Binjai Utara yakni sebesar Rp. 297.786.337,-. Kemudian Kelurahan Jati Utomo Rp. 293.075.068,-, dan Kelurahan Jati Karya sebesar Rp. 174.637.647,-

# TABEL LAMPIRAN

<https://binjaikota.bps.go.id>

**Lampiran 1. Luas Kelurahan dan Jarak Kelurahan dari Ibukota  
Kecamatan Binjai Utara**

	<b>Kelurahan</b>	<b>Luas (Km<sup>2</sup>)</b>	<b>Jarak dari Ibukota (Km)</b>
	<b>(1)</b>	<b>(2)</b>	<b>(3)</b>
1.	Pahlawan	1,17	2,5
2.	Jatinegara	0,31	2,6
3.	Nangka	1,21	0,5
4.	Jati Makmur	3,32	1,6
5.	Damai	0,75	3,1
6.	Kebun Lada	1,35	3,3
7.	Cengkeh Turi	10,08	3,2
8.	Jati Karya	2,21	5,1
9.	Jati Utomo	3,19	2,9
	<b>Jumlah</b>	<b>23,59</b>	

Sumber : Kantor Kelurahan Se- Kecamatan Binjai Utara

**Lampiran 2. Jumlah Penduduk dan Jumlah Rumah Tangga Menurut Kelurahan  
di Kecamatan Binjai Utara 2015**

	Kelurahan	Jumlah Penduduk (Jiwa)	Jumlah Rumah Tangga
	(1)	(2)	(3)
1.	Pahlawan	10.812	2.619
2.	Jatinegara	3.062	844
3.	Nangka	9.662	2.186
4.	Jati Makmur	8.254	2.054
5.	Damai	6.570	1.491
6.	Kebun Lada	4.784	1.140
7.	Cengkeh Turi	12.506	2.646
8.	Jati Karya	9.299	2.144
9.	Jati Utomo	11.121	2.396
	Jumlah	76.034	17.520

Sumber : Kecamatan Binjai Utara Dalam Angka 2016



## Lampiran 3.

**Jumlah Penduduk Binjai Utara Menurut Kelompok Umur  
dan Jenis Kelamin 2013**

Kelompok Umur		Laki-laki	Perempuan	Jumlah
(1)		(2)	(3)	(4)
1.	0 - 4	3.856	3.663	7.519
2.	5 - 9	3.683	3.341	7.024
3.	10 - 14	3.468	3.325	6.793
4.	15 - 19	3.616	3.368	6.984
5.	20 - 24	3.538	3.349	6.887
6.	25 - 29	3.208	3.358	6.566
7.	30 - 34	3.005	3.032	6.037
8.	35 - 39	2.824	2.918	5.742
9.	40 - 44	2.521	2.690	5.211
10.	45 - 49	2.278	2.422	4.700
11.	50 - 54	2.129	2.096	4.225
12.	55 - 59	1.625	1.636	3.261
13.	60 - 64	1.024	970	1.994
14.	65 +	1.406	1.685	3.091
Jumlah		38.181	37.853	76.034

Sumber : BPS Kota Binjai, Proyeksi Penduduk Pertengahan Tahun 2016

**Lampiran 4. Jumlah Penduduk Lahir, Mati, Penduduk Datang dan Penduduk Pergi Menurut Kelurahan di Kecamatan Binjai Utara 2015**

Kelurahan	Jumlah Penduduk			
	Lahir	Mati	Datang	Pergi
(1)	(2)	(3)	(4)	(5)
1. Pahlawan	81	65	85	79
2. Jatinegara	52	47	51	68
3. Nangka	59	39	64	76
4. Jati Makmur	70	69	97	174
5. Damai	56	60	78	125
6. Kebun Lada	61	49	63	97
7. Cengkeh Turi	73	53	91	85
8. Jati Karya	57	47	84	69
9. Jati Utomo	45	35	72	73
<b>J u m l a h</b>	<b>554</b>	<b>513</b>	<b>685</b>	<b>846</b>

Sumber : Kecamatan Binjai Utara Dalam Angka 2016

## Lampiran 5.

**Jumlah Sarana Kesehatan dan Akseptor KB Aktif Menurut  
Kelurahan di Kecamatan Binjai Utara 2013**

	Kelurahan	Jumlah Sarana Kesehatan	Jumlah Akseptor KB Aktif
	(1)	(2)	(3)
1.	Pahlawan	23	1.087
2.	Jatinegara	4	357
3.	Nangka	9	970
4.	Jati Makmur	14	1.137
5.	Damai	6	869
6.	Kebun Lada	21	540
7.	Cengkeh Turi	13	1.194
8.	Jati Karya	9	1.063
9.	Jati Utomo	7	1.261
	Jumlah	106	8.478

Sumber : Kecamatan Binjai Utara Dalam Angka 2016

# DATA

## MENCERDASKAN BANGSA

— *Enlighten The Nation* —

**BADAN PUSAT STATISTIK KOTA BINJAI**

*BPS-Statistics of Binjai Municipality*

Jl. WR. Mongonsidi No. 22 Binjai 20714

Telp. (061) 8826571, Fax: (061) 8821146

Homepage: <http://www.binjaikota.bps.go.id>, E-mail : [bps1276@bps.go.id](mailto:bps1276@bps.go.id)

