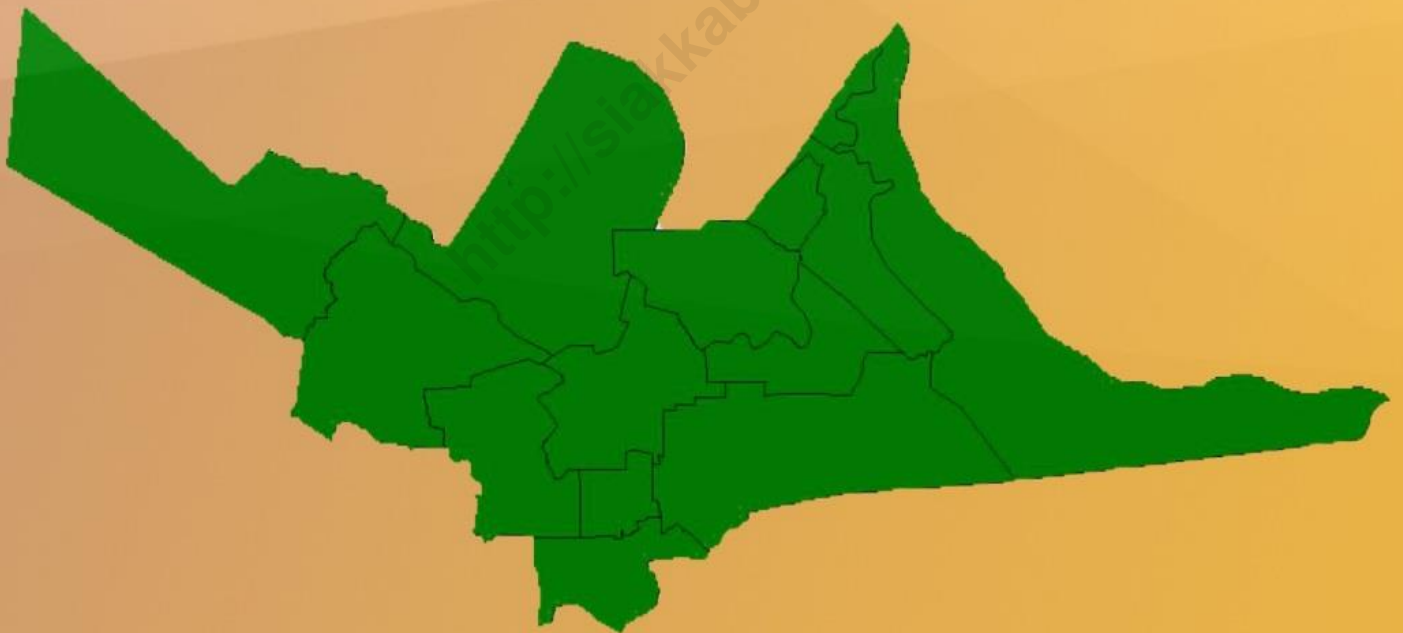




KECAMATAN KANDIS DALAM ANGKA 2015



**BADAN PUSAT STATISTIK
KABUPATEN SIAK**

KECAMATAN KANDIS

DALAM ANGKA 2015

Nomor Publikasi :
Katalog BPS :
ISBN :

Ukuran Buku : 148 x 210 mm
Jumlah Halaman : vi + 46 halaman

Kompilasi Data :
ERLINDO ERWIN. A.Md
(Koordinator Statistik Kecamatan Kandis)

Naskah :
Erlindo Erwin, A.Md (KSK Kec. Kandis)
Marlis, SE (KSK Kec. Tualang)
Seksi Neraca Wilayah dan Analisis Statistik
Badan Pusat Statistik Kabupaten Siak

Gambar Kulit :
Seksi Integrasi, Pengolahan, dan Diseminasi Statistik
Badan Pusat Statistik Kabupaten Siak

Diterbitkan Oleh :
Badan Pusat Statistik Kabupaten Siak

Boleh dikutip dengan menyebut sumbernya



BADAN PUSAT STATISTIK KABUPATEN SIAK

KATA PENGANTAR

Penerbitan publikasi Kecamatan Dalam Angka Tahun 2015 ini merupakan sumber data Kecamatan. Adapun tujuan dari penerbitan buku ini adalah untuk mempermudah para pengguna data dalam hal rujukan data statistik terutama yang menyangkut statistik sektoral wilayah.

Kami menyadari bahwa publikasi ini masih sangat jauh dari sempurna dan masih banyak mengandung kelemahan oleh sebab itu kritik dan saran yang bersifat membangun sangat kami harapkan dari berbagai pihak untuk kesempurnaan penerbitan yang akan datang.

Dengan terbitnya publikasi ini kami ucapkan terima kasih kepada semua pihak yang telah ikut membantu, khususnya pihak Kecamatan dan semua instansi Pemerintah ataupun swasta yang berada di lingkungan Kecamatan. Kami harapkan kerjasama ini dapat terus ditingkatkan pada masa yang akan datang.

Siak Sri Indrapura, Oktober 2015
Badan Pusat Statistik Kabupaten Siak
Kepala

JASRIL, SE

NIP. 19640914 199102 1 001



PEMERINTAH DAERAH KABUPATEN SIAK
CAMAT KANDIS

KATA SAMBUTAN

Keberhasilan program pembangunan selalu dilandasi oleh perencanaan yang mantap, untuk itu harus ditunjang dengan data statistik yang objektif dan akurat. Terdorong akan kebutuhan tersebut, maka diperlukan penghimpunan data statistik yang lengkap dan terpercaya. Hal ini akan sangat berharga bagi segenap instansi pemerintah maupun swasta dalam menentukan dan menetapkan arah kebijakannya.

Penerbitan buku “Kecamatan Kandis dalam Angka 2015” ini dapat pula dijadikan sumber dalam pengawasan dan pengevaluasian terhadap hasil pembangunan yang telah dicapai. Karena itu kita semua berharap agar penerbitan buku publikasi ini dapat secara teratur dan terus-menerus diterbitkan.

Akhirnya saya ingin menekankan perlunya kerja sama dan uluran tangan dari berbagai instansi pemerintah maupun swasta di daerah ini, dalam usaha bersama untuk menyajikan data statistik yang baik dan terpercaya. Atas partisipasi semua pihak dalam terwujudnya publikasi ini diucapkan terima kasih, semoga bermanfaat untuk menunjang keberhasilan pembangunan di daerah ini.

Siak Sri Indrapura, Oktober 2015
CAMAT KANDIS

INDRA ATMAJA, S.Sos, M.Si
NIP. 19720731 199311 1 001


KATA PENGANTAR
KOORDINATOR STATISTIK KECAMATAN KANDIS

Seiring dengan semakin meningkatnya pembangunan dalam segala bidang, kebutuhan akan tersedianya data statistik yang akurat, tepat waktu, berkesinambungan, dan tersaji hingga lingkup wilayah terkecil merupakan suatu keharusan guna mendukung pembangunan tersebut.

Menyadari akan pentingnya informasi tersebut, Badan Pusat Statistik (BPS) Kabupaten Siak berupaya menyajikan data pada level Kecamatan. Berkaitan dengan hal tersebut perlu diterbitkan buku “Kecamatan Kandis dalam Angka 2015” yang memuat informasi statistik pada tingkat desa/kelurahan, baik yang diperoleh melalui hasil sensus dan survey yang dilakukan oleh BPS maupun yang dihimpun melalui catatan administrasi/registrasi.

Dengan terbitnya publikasi ini, tidak lupa kami mengucapkan terima kasih atas bantuan yang telah diberikan oleh semua pihak. Semoga kerja sama yang telah terjalin ini dapat lebih ditingkatkan lagi di masa yang akan datang.

Siak Sri Indrapura, Oktober 2015
Koordinator Statistik
Kecamatan Kandis


ERLINDO ERWIN, A.Md
NIP. 19810525 201101 1 006

DAFTAR ISI

	Halaman
KATA PENGANTAR.....	iii
DAFTAR ISI.....	vi
DAFTAR TABEL.....	vii
BAB I GEOGRAFIS	1
BAB I PEMERINTAHAN	4
BAB III KEPENDUDUKAN	9
BAB IV SOSIAL	14
BAB V LAHAN	38

<http://siakkab.bps.go.id>

DAFTAR TABEL

Halaman

Tabel 1.1	Batas Desa/ Kelurahan di Kecamatan Kandis Tahun 2014	2
Tabel 1.2	Jarak Antara Ibukota Kecamatan Kandis dengan Pusat Pemerintahan Desa/ Kelurahan Tahun 2014	3
Tabel 2.1	Pejabat Pemerintahan Dirinci Per Desa/ Kelurahan di Kecamatan Kandis Tahun 2014	5
Tabel 2.2	Nama-nama dan Jabatan Dalam Struktur Pemerintahan di Kecamatan Kandis Tahun 2014	6
Tabel 2.3	Wilayah Administrasi di Kecamatan Kandis Menurut Status Pemerintahan Tahun 2014	7
Tabel 2.4	Pusat Pemerintahan, Luas Wilayah, RW dan RT di Kecamatan Kandis Tahun 2014	8
Tabel 3.1	Banyaknya Rumah tangga, Penduduk dan Rata-rata Penduduk Per Rumah tangga di Kecamatan Kandis Tahun 2014	10
Tabel 3.2	Luas Wilayah, Penduduk dan Kepadatan Penduduk Per Desa/ Kelurahan di Kecamatan Kandis Tahun 2014	11
Tabel 3.3	Banyak Penduduk Menurut Jenis Kelamin di Kecamatan Kandis Tahun 2014	12
Tabel 3.4	Banyaknya Penduduk Menurut Jenis Kelamin dan Desa/ Kelurahan Serta Sex Ratio di Kecamatan Kandis, Tahun 2014	13
Tabel 4.1	Persentase jumlah	16
Tabel 4.2	Banyak Murid Sekolah Negeri dan Swasta di Kecamatan Kandis Tahun 2015	18
Tabel 4.3	Banyaknya Guru, Murid dan Rasio Guru dengan Murid Sekolah Dasar (SD) di Lingkungan Dinas Pendidikan Kecamatan Kandis Tahun 2014	19
Tabel 4.4	Banyaknya Guru, Murid dan Rasio Guru dengan Murid SLTP, SMU dan SMK di Lingkungan Dinas Pendidikan Kecamatan Kandis Tahun 2014	20
Tabel 4.5	Banyaknya Murid, Rombel dan Lulusan di Kecamatan Kandis Tahun 2014	23
Tabel 4.6	Banyak Guru menurut Status di Kecamatan Kandis Tahun 2014	24
Tabel 4.7	Banyaknya Fasilitas Kesehatan Menurut Desa/ Kelurahan di Kecamatan Kandis Tahun 2014	25
Tabel 4.8	Banyaknya Tenaga Medis di Kecamatan Kandis Tahun 2014	26
Tabel 4.9	Banyaknya Imunisasi Bayi dan Balita Berdasarkan Jenisnya Dirinci Per Desa/ Kelurahan di Kecamatan Kandis Tahun 2014	27
Tabel 4.10	Persentase Bayi dan Balita yang Diimunisasi Dirinci Per Desa/ Kelurahan di Kecamatan Kandis Tahun 2014	29
Tabel 4.12	Rata-rata Kunjungan dan Penimbangan Balita di Kecamatan Kandis Tahun 2014-2014	31

Tabel 4.13	Penduduk Menurut Jenis Sarana Air Bersih yang Dipergunakan di Kecamatan Kandis Tahun 2014-2014.....	32
Tabel 4.14	Banyaknya Persalinan Menurut Tenaga Penolong Persalinan di Kecamatan Kandis Tahun 2014-2014.....	33
Tabel 4.15	Banyaknya Kunjungan 16 Macam Penderita Penyakit di Kecamatan Kandis Tahun 2014	34
Tabel 4.16	Banyaknya Tempat Peribadatan Menurut Jenis dan Desa/ Kelurahan di Kecamatan Kandis Tahun 2014	35
Tabel 4.17	Banyaknya Nikah, Thalaq, Cerai dan Rujuk Dirinci Per Desa di Kecamatan Kandis Tahun 2014.....	36
Tabel 5.1	Keadaan Desa/ Kelurahan di Kecamatan Kandis menurut Desa/Kelurahan/Kelurahan Tahun 2014.....	39
Tabel 5.2	Kondisi Kesuburan Lahan Dirinci Menurut Desa/ Kelurahan di Kecamatan Kandis Tahun 2014.....	40
Tabel 5.3	Luas Tanam, Luas Panen, Produktivitas dan Produksi Tanaman Pangan Menurut Jenis Tanaman di Kecamatan Kandis Tahun 2014	41
Tabel 5.4	Luas Tanam, Luas Panen, Produktivitas dan Produksi Tanaman Sayur Mayur Menurut Jenis Tanaman di Kecamatan Kandis Tahun 2014	42
Tabel 5.5	Luas Tanam, Luas Panen, Produktivitas dan Produksi Tanaman Buah-Buahan Menurut Jenis Tanaman di Kecamatan Kandis Tahun 2014	43
Tabel 5.6	Luas Tanam, Luas Panen, Produktivitas dan Produksi Tanaman Obat-obatan Menurut Jenis Tanaman di Kecamatan Kandis Tahun 2014	44
Tabel 5.7	Luas Tanam, Luas Panen, Produktivitas dan Produksi Tanaman Hias Menurut Jenis Tanaman di Kecamatan Kandis Tahun 2014	45
Tabel 5.8	Luas Areal, Produktivitas dan Produksi Perkebunan Menurut Komoditi di Kecamatan Kandis Tahun 2014	46

BAB I

GEOGRAFIS

1.1. LETAK

Kecamatan Kandis terletak antara :

Bujur Timur : $100^{\circ}54'$ - $101^{\circ}34'$ BT
Lintang Utara : $0^{\circ}40'$ - $1^{\circ}13'$ LU

1.2. BATAS

Kecamatan Kandis berbatasan dengan :

- ❖ UTARA : Kabupaten Bengkalis
- ❖ SELATAN : Kabupaten Kampar
- ❖ BARAT : Kabupaten Rokan Hulu
- ❖ TIMUR : Kecamatan Minas, Kecamatan Sungai Mandau

1.3. GEOLOGI

Wilayah Kecamatan Kandis seperti pada umumnya wilayah Kabupaten Siak terdiri dari dataran rendah dan berbukit-bukit dengan struktur tanah pada umumnya terdiri dari tanah podsolik merah kuning dari batuan dan aluvial serta tanah organosol dan gley humus dalam bentuk rawa-rawa atau tanah basah.

Dengan topografi yang berbukit dan berlembah Kecamatan Kandis merupakan daerah lintas Sumatera yang ramai dilalui kendaraan, selain itu di daerah ini juga banyak terdapat perkebunan kelapa sawit yang dikelola oleh swasta.

Tabel 1.1

Batas Desa / Kelurahan di Kecamatan Kandis Tahun 2014

No	Desa / Kelurahan	Utara	Selatan	Barat	Timur
(1)	(2)	(3)	(4)	(5)	(6)
1	Kel. Telaga Sam Sam	Sam Sam Kel. Kandis Kota	Kab. Kampar	Sam Sam	Kel. Simp. Belutu Kec. Minas
2	Sam Sam	Kab. Bengkalis	Kab. Kampar	Kab. Kampar	Kandis Kel. Kandis Kota
3	Kel. Kandis Kota	Kandis	Kel. Simp. Belutu Kel. Telg. Sam Sam	Sam Sam	Belutu
4	Kandis	Kec. S. Mandau Kab. Bengkalis	Kel. Kandis Kota Belutu	Sam Sam	Belutu
5	Kel. Simpang Belutu	Kel. Kandis Kota	Belutu Kel. Telg. Sam Sam	Kel. Telg. Sam Sam Sam Sam	Belutu
6	Belutu	Kec. S. Mandau Kab. Bengkalis	Kec. Minas Kel. Telg. Sam Sam	Kab. Kampar	Kec. S. Mandau Kec. Minas
7	Bekalar	Jambai Makmur	Kec. Minas	Kel. Simp. Belutu Kel. Kandis Kota	Belutu Sungai Gondang
8	Jambai Makmur	Kab. Bengkalis	Bekalar Belutu	Kandis	Pencing Bekulo
9	Pencing Bekulo	Kab. Bengkalis	Belutu	Jambai Makmur	Belutu
10	Sungai Gondang	Jambai Makmur	Kec. Minas	Kel. Simp. Belutu Kel. Kandis Kota	Belutu Sungai Gondang
11	Libo Jaya	Belutu	Kec. Minas	Belutu	Kec. Minas

Sumber: Kantor Camat Kandis

Tabel 1.2

**Jarak Antara Ibukota Kecamatan Kandis dengan Pusat Pemerintahan
Desa/ Kelurahan Tahun 2014**

No	Desa / Kelurahan	Jarak Lurus (Km)
(1)	(2)	(3)
1	Kel. Telaga Sam Sam	0,5
2	Sam Sam	12
3	Kel. Kandis Kota	7
4	Kandis	18
5	Kel. Simpang Belutu	1,5
6	Belutu	25
7	Bekalar	15
8	Jambai Makmur	20
9	Pencing Bekulo	30
10	Sungai Gondang	35
11	Libo Jaya	35

Sumber: Kantor Camat Kandis

BAB II

PEMERINTAHAN

Terbentuknya Kecamatan Kandis sebagai institusi eksekutif yang berperan menjalankan roda pemerintahan dan pemberdayaan serta pembangunan masyarakat merupakan perpanjangan tangan dari pemerintah otonomi Kabupaten Siak, merupakan aspirasi masyarakat yang bermanfaat untuk mempermudah masyarakat dalam hal pelaksanaan kepengurusan administrasi serta lebih memperdekat antara pemerintah dengan rakyat yang diperintahnya.

Kecamatan Kandis posisi pusat pemerintahannya ada di Kelurahan Telaga Sam Sam kurang lebih jaraknya 145 km dari pusat pemerintahan Kabupaten Siak yang dapat ditempuh melalui darat.

Kecamatan Kandis merupakan pemekaran dari Kecamatan Minas pada akhir tahun 2002. Tujuan pemekaran ini adalah untuk mempermudah masyarakat juga pemerintah dalam menjalankan hubungan administrasi, serta mempermudah jangkauan pembangunan dari pemerintahan Kecamatan. Dengan demikian potensi yang ada di Kecamatan ini secara tidak langsung lebih terangkat dengan jangkauan pemerintah yang lebih dekat, jangkauan pembangunan yang lebih baik dibandingkan dengan pemerintah yang lama.

Tabel 2.1

**Pejabat Pemerintahan Dirinci Per Desa/Kelurahan di Kecamatan Kandis
Tahun 2014**

No	Desa / Kelurahan	Nama Kepala Pemerintahan
(1)	(2)	(3)
1	Kel. Telaga Sam Sam	DEDI SUSANTO, ST
2	Sam Sam	TENGGU ZULKIFLI (Plt)
3	Kel. Kandis Kota	ADI ZULYANTO, SE, M.Si
4	Kandis	WAN FAKHRUDDIN, S.Sos (Plt)
5	Kel. Simpang Belutu	NURFA OCTOLITA, SE
6	Belutu	JAMIMAKMUN (Plt)
7	Bekalar	HUSAI
8	Jambai Makmur	SRI HARIANA
9	Pencing Bekulo	SUHARIADI, S.Pdi
10	Sungai Gondang	SUMISNO
11	Libo Jaya	NGATMIN

Sumber: Kantor Camat Kandis

Tabel 2.2

Nama-nama dan Jabatan Dalam Struktur Pemerintahan di Kecamatan Kandis Tahun 2014

Nama	Jabatan	Keterangan
(1)	(2)	(3)
INDRA ATMAJA, S.Sos, M.Si	Camat	-
SAID IRWAN, SE	Sekcam	-
MARANGAN	Kasi PMD	-
LASMA ROTUO RITINGO, A.Md	Kasi Kesos	-
-	Kasi Tantib	-
-	Kasi Pem	-

Sumber: Kantor Camat Kandis

Tabel 2.3

Wilayah Administrasi di Kecamatan Kandis Menurut Status Pemerintahan Tahun 2014

No	Nama Wilayah Administrasi	Status Pemerintahan
(1)	(2)	(3)
1	Kel. Telaga Sam Sam	Kelurahan Definitif
2	Sam Sam	Desa Definitif
3	Kel. Kandis Kota	Kelurahan Definitif
4	Kandis	Desa Definitif
5	Kel. Simpang Belutu	Kelurahan Definitif
6	Belutu	Desa Definitif
7	Bekalar	Desa Definitif
8	Jambai Makmur	Desa Definitif
9	Pencing Bekulo	Desa Definitif
10	Sungai Gondang	Desa Definitif
11	Libo Jaya	Desa Definitif

Sumber: Kantor Camat Kandis

Tabel 2.4

**Pusat Pemerintahan, Luas Wilayah, RW dan RT di Kecamatan Kandis
Tahun 2014**

No	Desa / Kelurahan	Pusat Pemerintahan	Luas Wilayah (Ha)	RW	RT
(1)	(2)	(3)	(4)	(5)	(6)
1	Kel. Telaga Sam Sam	Kel. Telaga Sam Sam	4.500	8	20
2	Sam Sam	Sam Sam	30.511	16	38
3	Kel. Kandis Kota	Kel. Kandis Kota	3.500	14	44
4	Kandis	Kandis	4.550	9	27
5	Kel. Simpang Belutu	Kel. Simpang Belutu	2.500	6	19
6	Belutu	Belutu	10.800	7	29
7	Bekalar	Bekalar	8.471	8	21
8	Jambai Makmur	Jambai Makmur	9.757	6	23
9	Pencing Bekulo	Pencing Bekulo	3.300	4	13
10	Sungai Gondang	Sungai Gondang	7.255	4	11
11	Libo Jaya	Libo Jaya	13.200	11	25
Jumlah			98.344	93	270

Sumber: Kantor Camat Kandis

BAB III

KEPENDUDUKAN

Data statistik kependudukan dalam publikasi ini diambil dari kantor Kecamatan berdasarkan hasil laporan registrasi penduduk dari setiap desa/kelurahan, sehingga diharapkan dapat memberikan gambaran keadaan jumlah dan komposisi penduduk di lapangan.

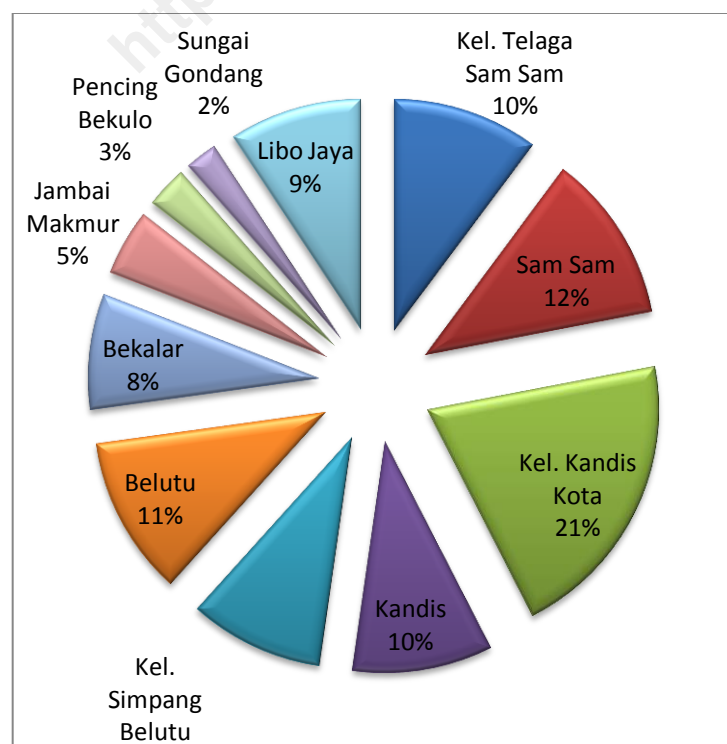
Disamping itu kegiatan pemeriksaan data secara berkala dan sekaligus pembinaan pelaksanaan registrasi penduduk sampai ke tingkat Desa/ Kelurahan serta kedisiplinan penduduk itu sendiri sangat diperlukan guna mendapatkan data registrasi kependudukan yang lengkap, akurat dan dapat dipercaya sebagai dasar perencanaan pembangunan.

3.1. Penduduk dan Rumah tangga

Dari hasil registrasi penduduk di Kecamatan Kandis sebanyak 82.349 jiwa dengan jumlah laki-laki sebanyak 42.873 dan perempuan sebanyak 39.476 sehingga didapatkan sex ratio sebesar 108,61. Sedangkan jumlah rumah tangga sebanyak 20.639 sehingga diperoleh penduduk per rumah tangga adalah 4.

3.2. Penyebaran Penduduk

Dari jumlah penduduk sebanyak **82.349** jiwa tersebut dapat dilihat penyebaran serta persentase pada masing-masing Desa/ Kelurahan sebagai berikut :



Tabel 3.1

Banyaknya Rumah Tangga, Penduduk dan Rata-rata Penduduk Per Rumah Tangga di Kecamatan Kandis Tahun 2014

No	Desa / Kelurahan	Rumah Tangga	Jumlah Penduduk	Rata-rata Penduduk Per Rumah Tangga
(1)	(2)	(3)	(4)	(5)
1	Kel. Telaga Sam Sam	2.555	8.381	3,28
2	Sam Sam	2.795	9.729	3,48
3	Kel. Kandis Kota	3.573	16.885	4,73
4	Kandis	1.715	8.037	4,69
5	Kel. Simpang Belutu	1.951	7.759	3,98
6	Belutu	2.245	9.178	4,09
7	Bekalar	1.778	6.672	3,75
8	Jambai Makmur	965	3.817	3,95
9	Pencing Bekulo	610	2.404	3,94
10	Sungai Gondang	457	1.867	4,09
11	Libo Jaya	1.995	7.620	3,82
Jumlah		20.639	82.349	3,99

Sumber: Kantor Camat Kandis

Tabel 3.2

**Luas Wilayah, Penduduk dan Kepadatan Penduduk Per Desa/Kelurahan
di Kecamatan Kandis Tahun 2014**

No	Desa / Kelurahan	Luas Wilayah (Ha)	Jumlah Penduduk	Kepadatan Penduduk (Km ²)
(1)	(2)	(3)	(4)	(5)
1	Kel. Telaga Sam Sam	4.500	8.381	186
2	Sam Sam	30.511	9.729	32
3	Kel. Kandis Kota	3.500	16.885	482
4	Kandis	4.550	8.037	177
5	Kel. Simpang Belutu	2.500	7.759	310
6	Belutu	10.800	9.178	85
7	Bekalar	8.471	6.672	79
8	Jambai Makmur	9.757	3.817	39
9	Pencing Bekulo	3.300	2.404	73
10	Sungai Gondang	7.255	1.867	26
11	Libo Jaya	13.200	7.620	58
Jumlah		98.344	82.349	84

Sumber: Kantor Camat Kandis

Tabel 3.3

Banyak Penduduk Menurut Jenis Kelamin di Kecamatan Kandis Tahun 2014

No	Desa / Kelurahan	Laki - laki	Perempuan	Jumlah
(1)	(2)	(3)	(4)	(5)
1	Kel. Telaga Sam Sam	4.388	3.993	8.381
2	Sam Sam	5.142	4.587	9.729
3	Kel. Kandis Kota	8.731	8.154	16.885
4	Kandis	4.162	3.875	8.037
5	Kel. Simpang Belutu	4.015	3.744	7.759
6	Belutu	4.796	4.382	9.178
7	Bekalar	3.470	3.202	6.672
8	Jambai Makmur	1.948	1.869	3.817
9	Pencing Bekulo	1.249	1.155	2.404
10	Sungai Gondang	988	879	1.867
11	Libo Jaya	3.984	3.636	7.620
Jumlah		42.873	39.476	82.349

Sumber: Kantor Camat Kandis

Tabel 3.4

**Banyaknya Penduduk Menurut Jenis Kelamin dan Desa/Kelurahan
Serta Sex Ratio di Kecamatan Kandis, Tahun 2014**

No	Desa / Kelurahan	Laki - laki	Perempuan	Sex Ratio
(1)	(2)	(3)	(4)	(5)
1	Kel. Telaga Sam Sam	4.388	3.993	109,89
2	Sam Sam	5.142	4.587	112,10
3	Kel. Kandis Kota	8.731	8.154	107,08
4	Kandis	4.162	3.875	107,41
5	Kel. Simpang Belutu	4.015	3.744	107,24
6	Belutu	4.796	4.382	109,45
7	Bekalar	3.470	3.202	108,37
8	Jambai Makmur	1.948	1.869	104,23
9	Pencing Bekulo	1.249	1.155	108,14
10	Sungai Gondang	988	879	112,40
11	Libo Jaya	3.984	3.636	109,57
Jumlah		42.873	39.476	108,61

Sumber: Kantor Camat Kandis

BAB IV**SOSIAL****4.1. PENDIDIKAN**

Kabupaten Siak yang masih berusia sangat muda saat ini sangat membutuhkan segenap dukungan seluruh daerah bawahannya untuk berperan serta dalam proses pembangunan. Proses pembangunan yang sedang berjalan akan dapat terlaksana dengan baik apabila sumber daya manusia yang diperlukan dapat terpenuhi.

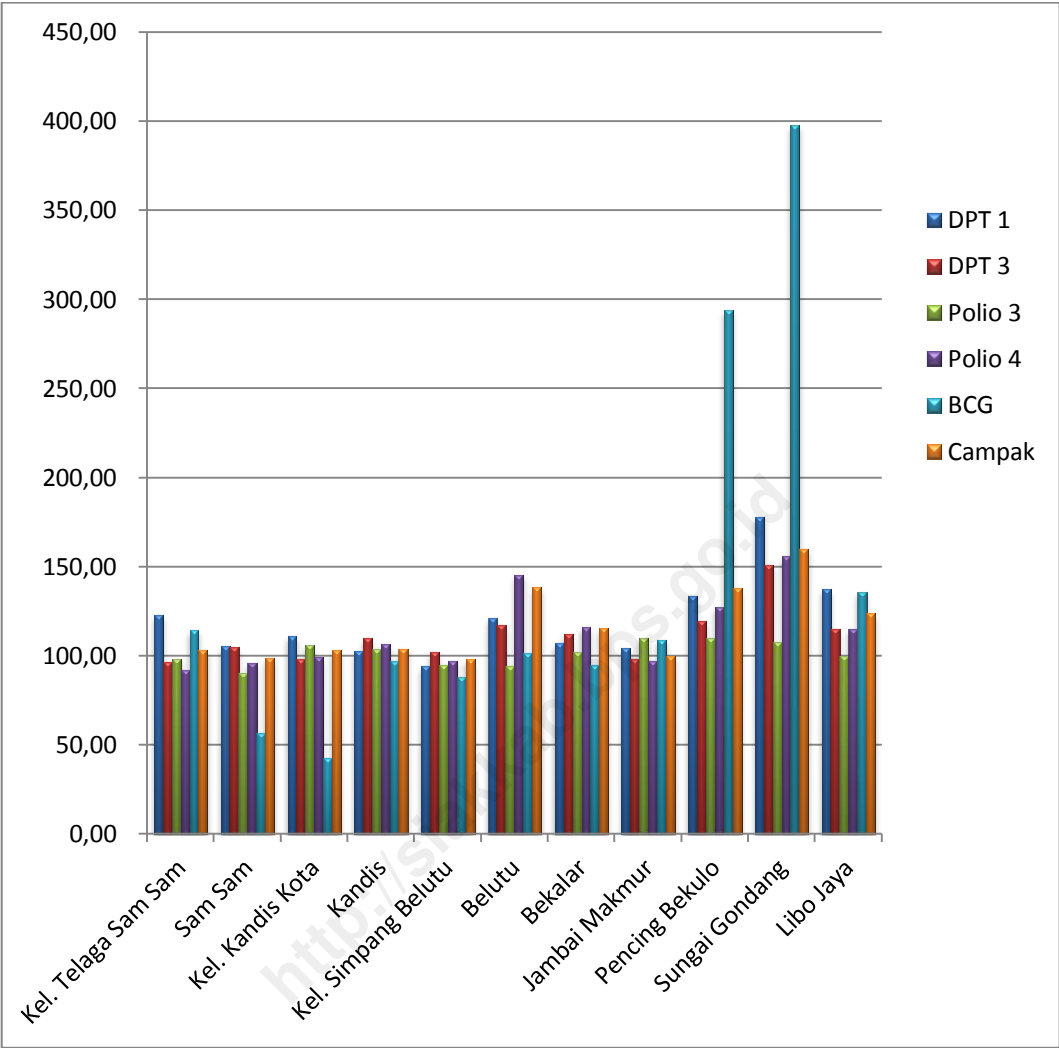
Sejalan dengan hal tersebut peran pendidikan di daerah ini dirasa sangat perlu ditingkatkan baik berupa fasilitas penunjang maupun sumber daya guru pengajar sehingga dapat menunjang kelancaran proses belajar mengajar. Dalam publikasi ini yang dapat disediakan hanya sebatas jumlah murid dan jumlah guru, sehingga analisa yang diperoleh belum dapat terinci.

4.2. KESEHATAN

Derajat kesehatan suatu masyarakat tidak lepas dari perhatian pemerintahnya terutama mengenai fasilitas kesehatan yang di sediakan. Terjaminnya kesehatan masyarakat tidak hanya diperoleh dari fasilitas kesehatan yang ada tetapi juga tersedianya tenaga kesehatan yang mencukupi kebutuhan. Sehingga peningkatan derajat kesehatan masyarakat dapat terpenuhi.

Pada tahun 2014 di Kecamatan Kandis terdapat 1 Puskesmas, 6 Puskesmas pembantu, 3 Polindes, dan 51 posyandu. Tenaga paramedis yang terdapat di Kecamatan Kandis adalah 4 orang dokter umum, 2 dokter gigi dan 26 orang perawat.

Grafik 4.1
Persentase Bayi dan Balita yang Diimunisasi Dirinci Per Desa
di KecamatanKandis Tahun 2014



Tabel 4.1

**Banyak Sekolah Menurut Desa/Kelurahan, Tingkatan dan Status
Di Kecamatan Kandis Tahun 2014**

No	Desa / Kelurahan	TK		SD	
		Negeri	Swasta	Negeri	Swasta
(1)	(2)	(3)	(4)	(5)	(6)
1	Kel. Telaga Sam Sam	1	2	1	2
2	Sam Sam	-	6	4	-
3	Kel. Kandis Kota	-	5	1	4
4	Kandis	-	2	2	1
5	Kel. Simpang Belutu	-	3	2	1
6	Belutu	-	7	4	-
7	Bekalar	1	-	3	-
8	Jambai Makmur	-	-	2	-
9	Pencing Bekulo	-	-	1	-
10	Sungai Gondang	-	1	1	-
11	Libo Jaya	-	-	1	-
Jumlah		2	26	22	8

Sumber: UPTD Pendidikan dan Kebudayaan

Lanjutan Tabel 4.1

No	Desa / Kelurahan	SLTP / Mts		SMU / SMK	
		Negeri	Swasta	Negeri	Swasta
(1)	(2)	(3)	(4)	(5)	(6)
1	Kel. Telaga Sam Sam	1	1	2	3
2	Sam Sam	1	-	-	-
3	Kel. Kandis Kota	1	2	-	1
4	Kandis	1	2	1	2
5	Kel. Simpang Belutu	1	3	-	1
6	Belutu	1	1	1	-
7	Bekalar	1	-	-	-
8	Jambai Makmur	-	1	-	-
9	Pencing Bekulo	-	1	-	1
10	Sungai Gondang	1	-	-	-
11	Libo Jaya	-	2	-	1
Jumlah		8	13	4	9

Sumber: UPTD Pendidikan dan Kebudayaan Kecamatan Kandis

Tabel 4.2

Banyak Murid Sekolah Negeri dan Swasta di Kecamatan Kandis Tahun 2014

No	Tingkatan Sekolah	Negeri	Swasta
(1)	(2)	(3)	(4)
1	TK	80	1.205
2	SD	9.035	2.003
3	SLTP	2.993	1.316
4	SMU	937	314
5	SMK	596	909
Jumlah		13.641	5.747

Sumber: UPTD Pendidikan dan Kebudayaan Kecamatan Kandis

Tabel 4.3

**Banyaknya Guru, Murid dan Rasio Guru dengan Murid Sekolah Dasar (SD)
di Lingkungan Dinas Pendidikan Kecamatan Kandis Tahun 2014**

No	Desa / Kelurahan	Nama Sekolah	Guru	Murid	Rasio
(1)	(2)	(3)	(4)	(5)	(6)
1	Kel. Telaga Sam Sam	SDN 01	25	735	29
		MIS Muqarrobin	9	52	6
		MIS As-Syafaat	9	168	19
2	Sam Sam	SDN 04	19	355	19
		SDN 05	26	688	26
		SDN 08	16	530	33
		SDN 17	15	262	17
		SDN 19	12	360	30
3	Kel. Kandis Kota	SDN 02	29	989	34
		SDS YP GKPI	19	520	27
		SDS Ariska	15	201	13
		SDS Pelita Hati	6	95	16
		MIS Amanah	8	90	11
4	Kandis	SDN 03	26	693	27
		SDN 20	7	160	23
		SDS Karya Tani	11	337	31
5	Kel. Simpang Belutu	SDN 09	21	559	27
		SDN 15	14	383	27
		SDI Al Hikmah	18	287	16
6	Belutu	SDN 10	20	485	24
		SDN 14	15	365	24

		SDN 21	6	165	28
7	Bekalar	SDN 22	9	114	13
		SDN 16	12	392	33
		SDN 18	13	379	29
8	Jambai Makmur	SDN 06	25	693	28
		SDN 12	14	322	23
9	Pencing Bekulo	SDN 11	15	407	27
10	Sungai Gondang	SDN 13	7	200	29
11	Libo Jaya	SDN 07	17	633	37
Jumlah			458	11.619	25

Sumber: UPTD Pendidikan dan Kebudayaan Kecamatan Kandis

Tabel 4.4

**Banyaknya Guru, Murid dan Rasio Guru dengan Murid SLTP, SMU dan SMK
di Lingkungan Dinas Pendidikan Kecamatan Kandis Tahun 2014**

No	Desa / Kelurahan	Nama Sekolah	Guru	Murid	Rasio
(1)	(2)	(3)	(4)	(5)	(6)
1	Kel. Telaga Sam Sam	SMPN 1	25	587	23
		SMPS Muhammadiyah	8	75	9
		SMAN 1	26	495	19
		SMAS LKMD	18	173	10
		SMKN 1	28	596	21
		SMKS Baiturrahman	29	578	20
		SMKS S. Syarif Qasim	14	223	16
		2	Sam Sam	SMPN 3	12
3	Kel. Kandis Kota	SMPN 4	20	498	25
		SMPS Al-Hidayah	11	85	8
		SMPS Ariska	7	33	5
		SMKS Putra Bangsa	10	57	6
4	Kandis	SMPN 7	4	135	34
		SMPS Karya Tani	9	78	9
		MTs Darus Shofa	15	67	4
		SMAN 3	12	197	16
		MA Darus Shofa	15	67	4
		SMKS Darus Shofa	12	51	4
5	Kel. Simpang Belutu	SMPN 2	23	501	22
		SMPS Al-Hikmah	8	57	7
		MTs Nurul Hijrah	8	118	15

		MTs Jabal Nur	19	403	21
		MA Jabal Nur	14	184	13
6	Belutu	SMPN 5	14	347	25
		MTs Al-Istiqomah	4	19	5
		SMAN 2	10	245	25
7	Bekalar	SMPN 6	20	512	26
8	Jambai Makmur	SMPS Amal Insani	7	43	6
9	Pencing Bekulo	MTs Ar-Rahman	10	64	6
		MA Al-Falah	8	39	5
10	Sungai Gondang	SMPN Satu Atap	7	10	75
11	Libo Jaya	SMPS Tunas Bangsa	9	61	7
		MTs Al-Ikhlas	12	66	6
		MA Al-Ikhlas	10	24	2
Jumlah			458	7.028	15

Sumber: UPTD Pendidikan dan Kebudayaan Kecamatan Kandis

Tabel 4.5

Banyaknya Murid, Rombel dan Lulusan di Kecamatan Kandis 2014

No	Sekolah	Murid	Rombel	Lulus
(1)	(2)	(3)	(4)	(5)
1	SD	11.619	391	1.593
2	SMP	4.099	150	1.360
3	SMU dan SMK	2.929	90	847
Jumlah		18.647	631	3.800

Sumber: UPTD Pendidikan dan Kebudayaan Kecamatan Kandis

Tabel 4.6

Banyak Guru menurut Status di Kecamatan Kandis Tahun 2014

No	Nama Sekolah	Guru	
		PNS	Honor
(1)	(2)	(3)	(4)
1	TK	3	125
2	SD	196	273
3	SLTP	63	186
4	SMU	20	93
5	SLTA Kejuruan	8	85
Jumlah		290	762

Sumber: UPTD Pendidikan dan Kebudayaan Kecamatan Kandis

Tabel 4.7

Banyaknya Fasilitas Kesehatan Menurut Desa/Kelurahan di Kecamatan Kandis Tahun 2014

No	Desa / Kelurahan	Puskesmas	Puskesmas		Polindes	Posyandu
			Keliling	Pembantu		
(1)	(2)	(3)	(4)	(5)	(6)	(7)
1	Kel. Telaga Sam Sam	1	-	1	-	4
2	Sam Sam	-	-	-	-	8
3	Kel. Kandis Kota	-	-	1	-	6
4	Kandis	-	-	-	1	4
5	Kel. Simpang Belutu	-	-	1	1	4
6	Belutu	-	-	1	-	4
7	Bekalar	-	-	-	-	7
8	Jambai Makmur	-	-	1	-	3
9	Pencing Bekulo	-	-	-	-	3
10	Sungai Gondang	-	-	-	-	2
11	Libo Jaya	-	-	1	1	6
Jumlah		1	-	6	3	51

Sumber: UPTD Puskesmas Kecamatan Kandis

Tabel 4.8

Banyaknya Tenaga Medis di Kecamatan Kandis Tahun 2013 - 2014

Tenaga Kesehatan (1)	Jumlah	
	2013 (2)	2014 (3)
1. Dokter Spesialis	-	-
2. Dokter	2	4
3. Dokter Gigi	2	2
4. Perawat dan Bidan	19	26
5. Dukun	-	-
Jumlah	24	32

Sumber: UPTD Puskesmas Kecamatan Kandis

Tabel 4.9

**Banyaknya Imunisasi Bayi dan Balita Berdasarkan Jenisnya Dirinci
Per Desa/Kelurahan di Kecamatan Kandis Tahun 2014**

No	Desa / Kelurahan	DPT 1		DPT 3		POLIO 3	
		Target	Realisasi	Target	Realisasi	Target	Realisasi
(1)	(2)	(3)	(4)	(5)	(6)	(7)	(8)
1	Kel. Telaga Sam Sam	110	135	110	106	110	104
2	Sam Sam	166	175	166	174	166	157
3	Kel. Kandis Kota	256	285	256	252	256	268
4	Kandis	122	125	122	134	122	139
5	Kel. Simpang Belutu	114	107	114	116	114	110
6	Belutu	126	153	126	148	126	139
7	Bekalar	119	127	119	133	119	136
8	Jambai Makmur	92	96	92	90	92	99
9	Pencing Bekulo	51	68	51	61	51	67
10	Sungai Gondang	41	73	41	62	41	67
11	Libo Jaya	118	162	118	136	118	136
Jumlah		1.315	1.506	1.315	1.412	1.315	1.422

Sumber: UPTD Puskesmas Kecamatan Kandis

Lanjutan tabel 4.9

No	Desa / Kelurahan	POLIO 4		BCG		Campak	
		Target	Realisasi	Target	Realisasi	Target	Realisasi
(1)	(2)	(3)	(4)	(5)	(6)	(7)	(8)
1	Kel. Telaga Sam Sam	110	101	110	126	110	113
2	Sam Sam	166	159	166	94	166	164
3	Kel. Kandis Kota	256	254	256	109	256	263
4	Kandis	122	130	122	118	122	127
5	Kel. Simpang Belutu	114	111	114	100	114	112
6	Belutu	126	183	126	128	126	175
7	Bekalar	119	138	119	113	119	138
8	Jambai Makmur	92	89	92	100	92	92
9	Pencing Bekulo	51	65	51	150	51	70
10	Sungai Gondang	41	64	41	163	41	66
11	Libo Jaya	118	136	118	160	118	146
Jumlah		1.315	1.430	1.315	1.361	1.315	1.465

Sumber: UPTD Puskesmas Kecamatan Kandis

Tabel 4.10

**Persentase Bayi dan Balita yang Diimunisasi Dirinci Per Desa/Kelurahan
di Kecamatan Kandis Tahun 2014**

No	Desa / Kelurahan	DPT 1	DPT 3	Polio 3	Polio 4	BCG	Campak
(1)	(2)	(3)	(4)	(5)	(6)	(7)	(8)
1	Kel. Telaga Sam Sam	122,73	96,36	98,11	91,82	114,55	102,80
2	Sam Sam	105,42	104,82	90,23	95,78	56,63	98,80
3	Kel. Kandis Kota	111,33	98,44	106,35	99,22	42,58	102,80
4	Kandis	102,46	109,84	103,73	106,56	96,72	104,20
5	Kel. Simpang Belutu	93,86	101,75	94,83	97,37	87,72	98,20
6	Belutu	121,43	117,46	93,92	145,24	101,59	138,50
7	Bekalar	106,72	111,76	102,26	115,97	94,96	115,70
8	Jambai Makmur	104,35	97,83	110,00	96,74	108,70	100,00
9	Pencing Bekulo	133,33	119,61	109,84	127,45	294,12	138,00
10	Sungai Gondang	178,05	151,22	108,06	156,10	397,56	160,00
11	Libo Jaya	137,29	115,25	100,00	115,25	135,59	123,70
Jumlah		114,52	107,38	93,13	108,14	103,50	111,44

Sumber: UPTD Puskesmas Kecamatan Kandis

Tabel 4.11

**Jumlah dan Persentase Ibu Hamil yang Di imunisasi Dirinci
Per Desa/Kelurahan di Kecamatan Kandis Tahun 2014**

No	Desa / Kelurahan	TT 1			TT 2		
		Target	Realisasi	Persen	Realisasi	Target	Persen
(1)	(2)	(3)	(4)	(5)	(6)	(7)	(8)
1	Kel. Telaga Sam Sam	110	48	43,64	110	64	58,18
2	Sam Sam	166	46	27,71	166	39	23,49
3	Kel. Kandis Kota	256	148	57,81	256	158	61,72
4	Kandis	122	36	29,51	122	41	33,61
5	Kel. Simpang Belutu	114	51	44,74	114	35	30,70
6	Belutu	126	94	74,60	126	76	60,32
7	Bekalar	119	69	57,98	119	53	44,54
8	Jambai Makmur	92	26	28,26	92	24	26,09
9	Pencing Bekulo	51	36	70,59	51	34	66,67
10	Sungai Gondang	41	27	65,85	41	22	53,66
11	Libo Jaya	118	67	56,78	118	64	54,24
Jumlah		1.315	648	49,28	1.315	610	46,39

Sumber: UPTD Puskesmas Kecamatan Kandis

Tabel 4.12

**Rata-rata Kunjungan dan Penimbangan Balita di Kecamatan Kandis
Tahun 2013-2014**

Rincian (1)	Kecamatan	
	2013 (2)	2014
Jumlah Posyandu	49	51
Balita	9.160	4.624
Balita dengan KMS	8.516	-
Balita yang Ditimbang	3.170	3.089

Sumber: UPTD Puskesmas Kecamatan Kandis

Tabel 4.13

**Penduduk Menurut Jenis Sarana Air Bersih yang Dipergunakan
di Kecamatan Kandis Tahun 2013-2014**

Rincian	Kecamatan	
	2013	2014
(1)	(2)	
Ledeng	-	-
Sumur Pompa dan sumur	12.086	12.777
Mata Air	-	-
Air Hujan	-	-
Lainnya	737	-
Jumlah	12.823	12.777

Sumber: UPTD Puskesmas Kecamatan Kandis

Tabel 4.14

**Banyaknya Persalinan Menurut Tenaga Penolong Persalinan
di Kecamatan Kandis Tahun 2013-2014**

Rincian	Kecamatan Kandis	
	2013	2014
(1)	(2)	
Perkiraan Jumlah Persalinan	1.899	1.337
Persalinan Ditolong Oleh Tenaga Kesehatan	1.786	1.299
Persalinan Ditolong oleh Dukun atau Anggota Keluarga Lainnya	-	-

Sumber: UPTD Puskesmas Kecamatan Kandis

Tabel 4.15

Banyaknya Kunjungan 20 Macam Penderita Penyakit di Kecamatan Kandis Tahun 2014

No	Penderita Penyakit	Kasus
(1)	(2)	(3)
1	ISPA	2.309
2	Scabies	703
3	Lambung	602
4	Gigi	561
5	Darah tinggi	550
6	Rematik	475
7	Influenza	462
8	Penyakit Pulpa	359
9	Penyakit tulang (Neurosis)	292
10	Penyakit lain dalam saluran pernafasan atas	292
11	Asma	1
12	Penyakit telinga	-
13	Penyakit Pepsia	-
14	Penyakit lain dalam saluran bagian bawah	-
15	Penyakit kulit dan jamur	-
16	Penyakit dalam sistem otot dan jaringan pengikat	-
17	Malaria	-
18	Diare	-
19	Derma Titis	-
20	Caries	-

Sumber: UPTD Puskesmas Kecamatan Kandis

Tabel 4.16

**Banyaknya Tempat Peribadatan Menurut Jenis dan Desa/Kelurahan
di Kecamatan Kandis Tahun 2014**

No	Desa / Kelurahan	Mesjid	Mushalla	Gereja	Vihara	Pura
(1)	(2)	(3)	(4)	(5)	(6)	(7)
1	Kel. Telaga Sam Sam	9	3	2	-	-
2	Sam Sam	5	3	5	-	-
3	Kel. Kandis Kota	12	2	24	-	-
4	Kandis	3	5	14	-	-
5	Kel. Simpang Belutu	9	8	2	1	-
6	Belutu	11	-	6	1	-
7	Bekalar	5	4	5	-	-
8	Jambai Makmur	4	5	1	1	1
9	Pencing Bekulo	4	2	4	-	-
10	Sungai Gondang	2	2	1	-	-
11	Libo Jaya	8	6	16	-	-
Jumlah		72	40	80	3	1

Sumber: Kantor Camat Kandis

Tabel 4.17

**Banyaknya Nikah, Thalaq, Cerai dan Rujuk Dirinci Per Desa/Kelurahan
di Kecamatan Kandis Tahun 2014**

No	Desa / Kelurahan	Nikah	Thalaq	Cerai	Rujuk	% Thalaq dan Cerai Terhadap Nikah dan Rujuk
(1)	(2)	(3)	(4)	(5)	(6)	(7)
1	Kel. Telaga Sam Sam	37	0	0	0	0,00
2	Sam Sam	44	0	0	0	0,00
3	Kel. Kandis Kota	37	0	0	0	0,00
4	Kandis	20	0	1	0	5,00
5	Kel. Simpang Belutu	54	0	1	0	1,85
6	Belutu	54	2	2	0	7,41
7	Bekalar	25	0	1	0	4,00
8	Jambai Makmur	32	0	0	0	0,00
9	Pencing Bekulo	21	0	0	0	0,00
10	Sungai Gondang	15	0	0	0	0,00
11	Libo Jaya	32	1	1	0	6,25
Jumlah		371	3	6	0	2,43

Sumber: KUA Kecamatan Kandis

Tabel 4.18

**Banyak Koperasi Dirinci Menurut Tahun dan Jenisnya
di Kecamatan Kandis Tahun 2013-2014**

JENIS	Tahun	
	2013	2014
(1)	(2)	(3)
KUD	1	1
KOPPANTREN	-	0
K.P.R.I	-	0
KOPKAR	10	10
PERKEBUNAN	10	10
KOPPAS	-	0
KSU	4	4
KOPWAN	-	0
PERTANIAN	1	1
PRODUSEN	-	4
KSP	-	1
Jumlah	26	31

Sumber: Kantor Dinas Koperasi dan PKM Kabupaten Siak

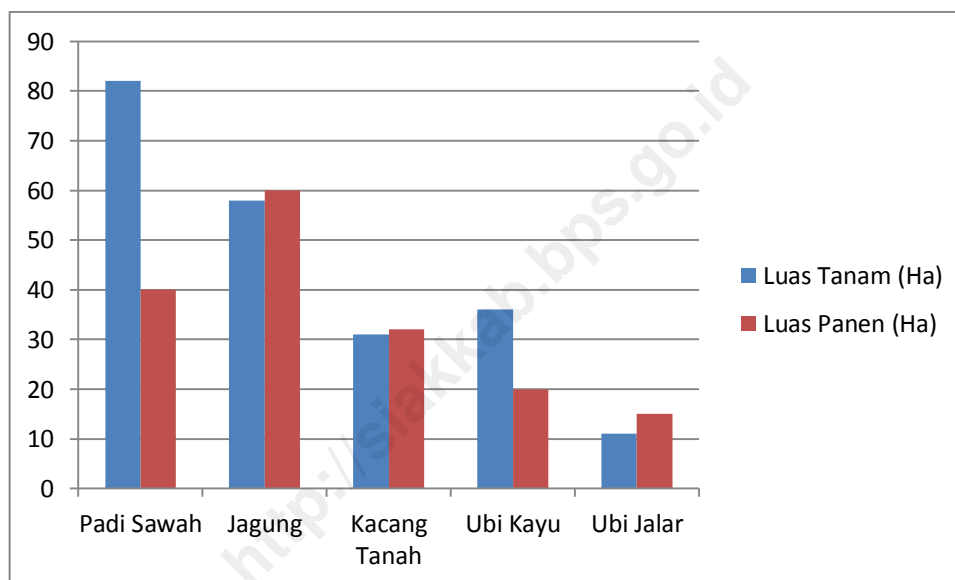
BAB V

LAHAN

Tingkat kesuburan tanah di Kecamatan Kandis secara umum adalah sedang dengan sebagian besar lahan pertanian digunakan untuk tegalan, kebun ataupun ladang. Sedangkan topografi Kecamatan Kandis secara umum adalah datar berbukit-bukit.

GRAFIK 5.1

Luas Tanam, Luas Panen, Produktivitas dan Produksi Tanaman Pangan Menurut Jenis Tanaman di Kecamatan Kandis Tahun 2014



Tabel 5.1

**Keadaan Desa/Kelurahan di Kecamatan Kandis menurut Desa/Kelurahan
Tahun 2014**

No	Desa / Kelurahan	Keadaan Desa / Kelurahan		
		Geografis	Topografi	Permukaan Jalan Terus
(1)	(2)	(3)	(4)	(5)
1	Kel. Telaga Sam Sam	Dataran	Datar	Aspal/Beton
2	Sam Sam	Dataran	Datar	Pengerasan
3	Kel. Kandis Kota	Dataran	Datar	Aspal/Beton
4	Kandis	Dataran	Datar	Aspal/Beton
5	Kel. Simpang Belutu	Dataran	Datar	Aspal/Beton
6	Belutu	Dataran	Datar	Aspal/Beton
7	Bekalar	Dataran	Datar	Tanah
8	Jambai Makmur	Dataran	Datar	Aspal/Beton
9	Pencing Bekulo	Dataran	Datar	Aspal/Beton
10	Sungai Gondang	Dataran	Datar	Tanah
11	Libo Jaya	Dataran	Datar	Aspal/Beton

Sumber: Kantor Camat Kandis

Tabel 5.2

**Kondisi Kesuburan Lahan Dirinci Menurut Desa/Kelurahan
di Kecamatan Kandis Tahun 2014**

No	Desa / Kelurahan	Kondisi Kesuburan Lahan
(1)	(2)	(3)
1	Kel. Telaga Sam Sam	Sedang
2	Sam Sam	Sedang
3	Kel. Kandis Kota	Sedang
4	Kandis	Sedang
5	Kel. Simpang Belutu	Sedang
6	Belutu	Sedang
7	Bekalar	Sedang
8	Jambai Makmur	Sedang
9	Pencing Bekulo	Sedang
10	Sungai Gondang	Sedang
11	Libo Jaya	Sedang

Sumber: Kantor Camat Kandis

Tabel 5.3

Luas Tanam, Luas Panen, Produktivitas dan Produksi Tanaman Pangan Menurut Jenis Tanaman di Kecamatan Kandis Tahun 2014

Jenis Tanaman	Luas Tanam (Ha)	Luas Panen (Ha)	Produktivitas (Kw/Ha)	Produksi (Ton)
(1)	(2)	(3)	(4)	(5)
Padi Sawah	110	68	41,24	280,95
Jagung	42	34	23,16	78,75
Kedelai	-	-	-	-
Kacang Tanah	30	23	9,39	21,61
Kacang Hijau	-	-	-	-
Ubi Kayu	34	33	246,63	813,88
Ubi Jalar	-	6	85,11	51,07

Sumber: Dinas Tanaman Pangan dan Hortikultura Kab. Siak 2015

Tabel 5.4

Luas Tanam, Luas Panen, Produktivitas dan Produksi Tanaman Sayur Mayur Menurut Jenis Tanaman di Kecamatan Kandis Tahun 2014

Jenis Tanaman	Luas Tanam (Ha)	Luas Panen (Ha)	Produktivitas (Kw/Ha)	Produksi (Ton)
(1)	(2)	(3)	(4)	(5)
Kacang Panjang	52	48	38,82	186
Cabe	61	57	33,53	204
Tomat	-	-	-	-
Terong	32	28	78,50	220
Ketimun	34	30	81,55	245
Labu Siam	-	-	-	-
Bayam	34	34	15,15	52
Kangkung	34	34	34,56	118

Sumber: Dinas Tanaman Pangan dan Hortikultura Kab. Siak 2015

Tabel 5.5

Luas Tanam, Luas Panen, Produktivitas dan Produksi Tanaman Buah-Buahan Menurut Jenis Tanaman di Kecamatan Kandis Tahun 2014

Jenis Tanaman	Luas Tanam Ha	Luas Panen Ha	Produktivitas (Kw/Ha)	Produksi (Ton)
(1)	(2)	(3)	(4)	(5)
Melon	-	-	-	-
Semangka	8	10	130,62	131
Blewah	-	-	-	-
Stroberi	-	-	-	-

Sumber: Dinas Tanaman Pangan dan Hortikultura Kab. Siak 2015

Tabel 5.6

Luas Tanam, Luas Panen, Produktivitas dan Produksi Tanaman Obat-obatan Menurut Jenis Tanaman di Kecamatan Kandis Tahun 2014

Jenis Tanaman	Luas Tanaman (M ²)		Produktivitas	Produksi
	Tanam	Panen	(Kg/M ²)	(Kg)
(1)	(2)	(3)	(4)	(5)
Jahe	704	2.256	0,27	619,9
Laos	772	948	0,12	112,4
Kencur	494	383	0,15	57,5
Kunyit	567	811	0,24	197,8
Serai	-	-	-	-
Kemangi	-	-	-	-
Mahkota Dewa	-	-	-	-
Dringo	-	-	-	-
Kapulaga	-	-	-	-
Sirih	-	-	-	-
Mengkudu	-	-	-	-
Sambiloto	-	-	-	-

Sumber: Dinas Tanaman Pangan dan Hortikultura Kab. Siak 2015

Tabel 5.7

**Luas Tanam, Luas Panen, Produktivitas dan Produksi Tanaman Hias
Menurut Jenis Tanaman di Kecamatan Kandis Tahun 2014**

Jenis Tanaman	Luas Tanaman (M ²)		Produktivitas	Produksi	
	Tanam	Panen	Tangkai/Ha ²	Nilai	Satuan
(1)	(2)	(3)	(4)	(5)	(6)
Anggrek	27	18	12	216	Tangkai
Anthurium	-	-	-	-	-
Anyelir	-	-	-	-	-
Garbera	-	-	-	-	-
Gladiol	-	-	-	-	-
Heliconia	-	-	-	-	-
Krisan	-	-	-	-	-
Mawar	24	17	16	272	Tangkai
Sedap Malam	-	-	-	-	-
Dracaena	-	-	-	-	-
Melati	-	-	-	-	-
Palem	-	-	-	-	-

Sumber: Dinas Tanaman Pangan dan Hortikultura Kab. Siak 2015

Tabel 5.8

**Luas Areal, Produktivitas dan Produksi Perkebunan Menurut Komoditi
di Kecamatan Kandis Tahun 2014**

No	Komoditi	Luas Areal (Ha)				Produktivitas (Ton/Ha/Th)	Produksi (Ton)
		TBM	TM	TR	Jumlah		
(1)	(2)	(3)	(4)	(5)	(6)	(7)	(8)
1	Kelapa Sawit	11.639	56.418	11	68.068	3.120	176.024
2	Karet	15	28	-	43	1.000	28
3	Kelapa	68	8	2	78	1.000	8
4	Kopi	-	-	-	-	-	-
5	Pinang	-	-	-	-	-	-
6	Kakao	-	-	-	-	-	-

Sumber: Dinas Pertanian dan Perkebunan Kabupaten Siak

<http://siakkab.bps.go.id>

