

# KECAMATAN SRAGI DALAM ANGKA

2017



**BADAN PUSAT STATISTIK  
KABUPATEN LAMPUNG SELATAN**

# KECAMATAN SRAGI DALAM ANGKA

2017



---

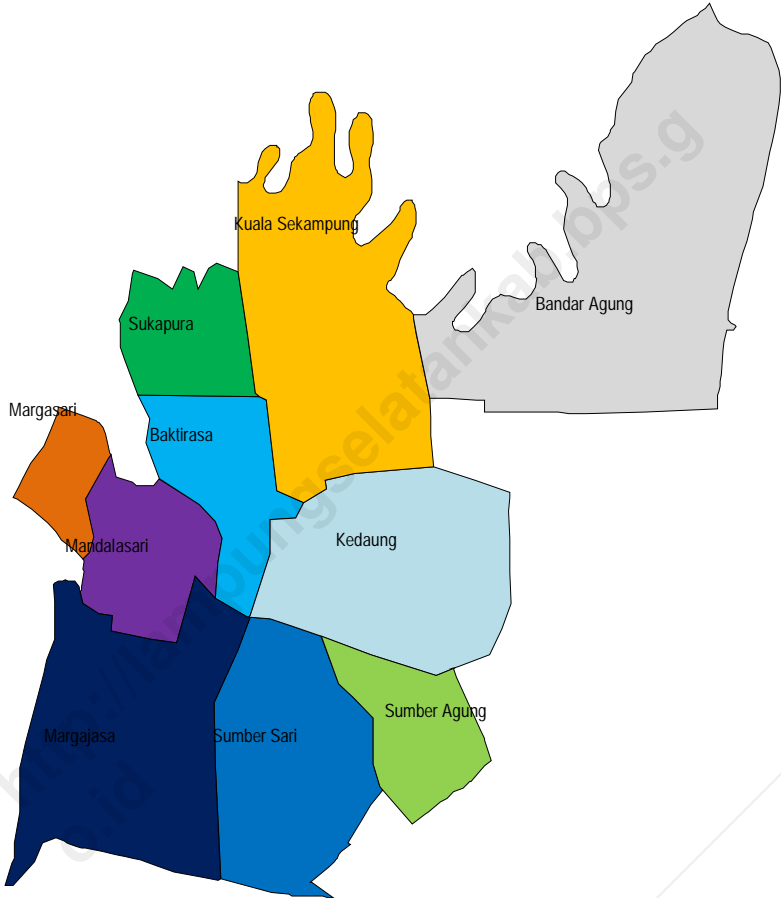
## SRAGI DALAM ANGKA 2017

<b>ISBN</b>	:	<b>978-602-6818-60-7</b>
<b>No. Publikasi</b> <i>Publication Number</i>	:	<b>18030.1746</b>
<b>Katalog BPS</b> <i>BPS Catalogue</i>	:	<b>1102001.1803121</b>
<b>Ukuran Buku</b> <i>Book Size</i>	:	<b>15 cm x 21 cm</b>
<b>Jumlah Halaman</b> <i>Number of Pages</i>	:	<b>xviii + 84 Halaman</b>
<b>Pengarah</b>	:	<b>Kepala BPS Kabupaten Lampung Selatan</b>
<b>Penulis</b> <i>Writer</i>	:	<b>KSK Sragi (ZaenalSuryono)</b>
<b>Penyunting</b> <i>Editor</i>	:	<b>Seksi Integrasi Pengolahan Diseminasi Statistik BPS Kabupaten Lampung Selatan</b>
<b>Gambar Kulit</b> <i>Cover Design</i>	:	<b>Seksi Integrasi Pengolahan Diseminasi Statistik BPS Kabupaten Lampung Selatan</b>
<b>Diterbitkan oleh</b> <i>Published by</i>	:	<b>BPS Kabupaten Lampung Selatan</b>

Dilarang mengumumkan, mendistribusikan, mengomunikasikan, dan/atau menggandakan sebagian atau seluruh isi buku ini untuk tujuan komersial tanpa izin tertulis dari Badan Pusat Statistik

---

## PETA ADMINISTRATIF KECAMATAN SRAGI



---

**KEPALA BPS KABUPATEN LAMPUNG SELATAN**



**Budi Cahyono, S.Si., M.M.**

---

<http://lampungselatankab.bps.go.id>



---

## KEPALA BPS KABUPATEN LAMPUNG SELATAN

---

### KATA PENGANTAR

Penerbitan publikasi Sragi Dalam Angka 2017 merupakan lanjutan dari publikasi yang sama tahun sebelumnya. Publikasi ini merupakan hasil kerja KSK Sragi Kabupaten Lampung Selatan, yang memuat beragam jenis data sekunder yang bersumber dari lembaga/instansi/unit kerja.

Ucapan terima kasih disampaikan kepada pihak-pihak yang telah membantu dalam upaya pelaksanaan dan penerbitan, sehingga publikasi ini dapat diselesaikan dengan baik.

Penghargaan yang setinggi-tingginya kami sampaikan kepada semua pihak, terutama Dinas/Instansi di Kabupaten Lampung Selatan atas kerjasamanya, yang telah memberikan data sehingga publikasi ini dapat diterbitkan.

Semoga publikasi ini dapat bermanfaat bagi kita semua, guna menunjang pembangunan yang sedang dan akan kita laksanakan.

Kalianda, September 2017

**KEPALA BADAN PUSAT STATISTIK  
KABUPATEN LAMPUNG SELATAN,**

**BUDI CAHYONO, S.SI, M.M.**

**NIP. 19640608 1987021 002**

---

## PENJELASAN UMUM

Tanda-tanda, satuan-satuan dan lain-lainnya yang digunakan dalam publikasi ini adalah sebagai berikut/*Symbols, measurement units and others acronyms which are used in this publication are as follows :*

### 1. TANDA-TANDA/SYMBOLS

Data belum tersedia/ <i>Data not yet available</i> .....	...
Data tidak tersedia/ <i>Data not available</i> .....	-
Data dapat diabaikan/ <i>Data negligible</i> .....	0
Tanda decimal/ <i>Decimal point</i> .....	,
Angka Sementara/ <i>Preliminary figures</i> .....	*
Angka sangat sementara/ <i>Very preliminary figures</i> .....	**
Angka sangat-sangat sementara/ <i>Very-very preliminary figures</i> .....	***
Angka diperbaiki/ <i>Revised figures</i> .....	r
Angka perkiraan/ <i>Estimated figures</i> .....	e
Rupiah/ <i>Rupiahs</i> .....	Rp.
Meter/ <i>meter</i> .....	m
Kilometer/ <i>kilometer</i> .....	km
Kilometer persegi/ <i>kilometer per square</i> .....	km <sup>2</sup>
Hektar/ <i>hectare</i> .....	ha

### 2. SATUAN/UNITS

Meter (m)/ <i>meters (m)</i> .....	: 100 cm
Kilometer (km)/ <i>kilometers (km)</i> .....	: 1.000 meter/meters
Kwintal (kw)/ <i>quintal (q)</i> .....	: 100 kg
Ton/ <i>ton</i> .....	: 1.000 kg
Liter/ <i>litre</i> .....	: 1.000 ml

Satuan lain : pohon, ekor, butir, helai/lembar, jam, menit, persen



---

## DAFTAR ISI

Peta Administrasi Kecamatan Sragi.....	iii
Sambutan .....	iv
Kata Pengantar .....	vi
Penjelasan Umum .....	vii
Daftar Isi .....	viii
Daftar Tabel.....	ix
Daftar Gambar.....	xv
Pendahuluan .....	xvi
BAB I GEOGRAFI .....	1
BAB II PEMERINTAHAN.....	8
BAB III PENDUDUK.....	14
BAB IV SOSIAL.....	19
BAB V PERTANIAN .....	43
BAB VI INDUSTRI.....	57
BAB VII TRANSPORTASI, KOMUNIKASI, PARIWISATA.....	63
BAB VIII PERDAGANGAN DAN JASA.....	67
BAB IX KEUANGAN DAN HARGA.....	74

---

## DAFTAR TABEL

### **BAB I GEOGRAFI**

Tabel 1. 1	Luas Wilayah di Kecamatan Sragi (Hektar), 2016 .....	2
Tabel 1. 2	Luas Wilayah menurut Jenis Lahan di Kecamatan Sragi (Hektar), 2016 .....	3
Tabel 1. 3	Luas Lahan Bukan Sawah menurut Penggunaan di Kecamatan Sragi (Hektar), 2016 .....	4
Tabel 1. 4	Luas Lahan Pertanian Bukan Sawah menurut Penggunaan di Kecamatan Sragi (Hektar), 2016 .....	5
Tabel 1. 5	Luas Lahan Bukan Pertanian menurut Penggunaan Lain di Kecamatan Sragi (Hektar), 2016.....	6
Tabel 1. 6	Jarak dari Ibukota Kecamatan, Ibukota Kabupaten dan Ibukota Provinsi menurut Desa di Kecamatan Sragi (Km), 2016.....	7

### **BAB II PEMERINTAHAN**

Tabel 2. 1	Banyaknya Dusun, Rukun Warga (RW) dan Rukun Tetangga (RT) menurut Desa di Kecamatan Sragi, 2016 .....	9
Tabel 2. 2	Banyaknya Pamong dan Perangkat Desa menurut Jabatan di Kecamatan Sragi, 2016.....	10
Tabel 2. 3	Banyaknya Pamong dan Perangkat Desa menurut Jenis Kelamin di Kecamatan Sragi, 2016.....	11
Tabel 2. 4	Banyaknya Pamong dan Perangkat Desa menurut Jenis Pendidikan di Kecamatan Sragi, 2016 .....	12
Tabel 2. 5	Banyaknya Pegawai Negeri menurut Dinas/Instansi dan Golongan di Kecamatan Sragi, 2016 .....	13

---

### **BAB III PENDUDUK**

Tabel 3. 1	Luas Wilayah, Jumlah Penduduk dan Kepadatan Penduduk (jiwa/km <sup>2</sup> ) menurut Desa di Kecamatan Sragi, 2016 .....	15
Tabel 3. 2	Banyaknya Penduduk menurut Jenis Kelamin dan Sex Ratio di Kecamatan Sragi, 2016.....	16
Tabel 3. 3	Banyaknya Penduduk, Rumah Tangga dan Rata-rata Anggota Rumah Tangga di Kecamatan Sragi, 2016 .....	17
Tabel 3. 4	Banyaknya Penduduk menurut Kelompok Umur dan Jenis Kelamin di Kecamatan Sragi, 2016.....	18

### **BAB IV SOSIAL**

Tabel 4. 1	Banyaknya Sekolah menurut Tingkatan Sekolah dan Jenis Sekolah di Kecamatan Sragi, 2016 .....	20
Tabel 4. 2	Banyaknya Guru menurut Tingkatan Sekolah dan Jenis Sekolah di Kecamatan Sragi, 2016 .....	21
Tabel 4. 3	Banyaknya Guru menurut Tingkatan Sekolah dan Status Kepegawaian di Kecamatan Sragi, 2016 .....	22
Tabel 4. 4	Banyaknya Siswa menurut Tingkatan Sekolah dan Jenis Sekolah di Kecamatan Sragi, 2016 .....	23
Tabel 4. 5	Banyaknya Siswa menurut Tingkatan Sekolah dan Jenis Kelamin di Kecamatan Sragi, 2016.....	24
Tabel 4. 6	Banyaknya Siswa SD menurut Tingkatan Sekolah dan Jenis Kelamin di Kecamatan Sragi, 2016.....	25
Tabel 4. 7	Banyaknya Siswa SLTP menurut Tingkatan Sekolah dan Jenis Kelamin di Kecamatan Sragi, 2016 .....	26

Tabel 4. 8	Banyaknya Siswa SLTA menurut Tingkatan Sekolah dan Jenis Kelamin di Kecamatan Sragi, 2016 .....	27
Tabel 4. 9	Banyaknya SD menurut Jenis Sekolah di Kecamatan Sragi, 2016, 2012 .....	28
Tabel 4. 10	Banyaknya SLTP menurut Jenis Sekolah di Kecamatan Sragi, 2016 .....	29
Tabel 4. 11	Banyaknya SLTA menurut Jenis Sekolah di Kecamatan Sragi, 2016 .....	30
Tabel 4. 12	Banyaknya Sarana Kesehatan menurut Desa di Kecamatan Sragi, 2016Sragi, 2012.....	31
Tabel 4. 13	Jumlah Tenaga Kesehatan menurut Desa di Kecamatan Sragi, 2016 .....	33
Tabel 4. 14	Realisasi Program Imunisasi Bayi dan Ibu Hamil menurut Jenisnya di Kecamatan Sragi, 2012 – 2016 .....	34
Tabel 4. 15	Jumlah Kasus 10 Penyakit Terbanyak di Kecamatan Sragi, 2016 .....	35
Tabel 4. 16	Banyaknya Pasien di Puskesmas dan Puskesmas Pembantu per Bulan di Kecamatan Sragi, 2016 .....	36
Tabel 4. 17	Banyaknya Pasangan Usia Subur (PUS) menurut Desa dan Kelompok Umur di Kecamatan Sragi, 2016 .....	37
Tabel 4. 18	Banyaknya Pasangan Usia Subur (PUS) menurut Desa dan Alat Kontrasepsi yang Digunakan di Kecamatan Sragi, 2016 .....	38
Tabel 4. 19	Pentahapan Keluarga Sejahtera menurut Desa di Kecamatan Sragi, 2016 .....	39
Tabel 4. 20	Banyaknya Tempat Ibadah menurut Desa di Kecamatan Sragi, 2016 .....	40

Tabel 4. 21	Jumlah Penduduk menurut Desa dan Agama yang Dianut di Kecamatan Sragi, 2016 .....	41
Tabel 4. 22	Jumlah Sarana Olahraga menurut Desa di Kecamatan Sragi, 2016 .....	42

## **BAB V PERTANIAN**

Tabel 5. 1	Luas Panen Tanaman Pangan di Kecamatan Sragi (Hektar), 2012 - 2016.....	44
Tabel 5. 2	Produksi Tanaman Pangan di Kecamatan Sragi (Ton), 2012 - 2016.....	46
Tabel 5. 3	Produktivitas Tanaman Pangan di Kecamatan Sragi (Ton/Hektar), 2012 - 2016 .....	48
Tabel 5. 4	Luas Panen Sayuran di Kecamatan Sragi (Hektar), 2012 - 2016 .....	50
Tabel 5. 5	Produksi Sayuran di Kecamatan Sragi (Kuintal), 2012 – 2016 .....	51
Tabel 5. 6	Produksi Buah-buahan di Kecamatan Sragi (Kuintal), 2012 - 2016 .....	52
Tabel 5. 7	Luas Panen Tanaman Perkebunan di Kecamatan Sragi (Hektar), 2012 - 2016 .....	53
Tabel 5. 8	Produksi Tanaman Perkebunan di Kecamatan Sragi (Ton), 2012 - 2016.....	54
Tabel 5. 9	Populasi Ternak Besar dan Ternak Kecil menurut Jenis Ternak di Kecamatan Sragi, 2012 - 2016.....	55
Tabel 5. 10	Populasi Unggas menurut Jenis Ternak di Kecamatan Sragi, 2012 - 2016 .....	56

## **BAB VI INDUSTRI**

Tabel 6. 1	Banyaknya Industri Pengolahan Makanan dan Bahan Makanan menurut Jenis Industri di
------------	---

	Kecamatan Sragi, 2016	58
Tabel 6. 2	Banyaknya Industri Bahan Bangunan dan Alat Pertanian menurut Jenis Industri di Kecamatan Sragi, 2016 .....	59
Tabel 6. 3	Banyaknya Industri Perabot dan Perlengkapan Rumah tangga menurut Jenis Industri di Kecamatan Sragi, 2016 .....	60
Tabel 6. 4	Banyaknya Usaha Penambangan/Penggalian menurut Jenis Bahan Tambang/Galian di Kecamatan Sragi, 2016 .....	61
Tabel 6. 5	Banyaknya Pelanggan Listrik PLN dan non PLN menurut Desa di Kecamatan Sragi, 2016.....	62

## **BAB VII TRANSPORTASI, KOMUNIKASI, PARIWISATA**

Tabel 7. 1	Panjang Jalan menurut Desa dan Jenis Permukaan di Kecamatan Sragi, 2016 .....	64
Tabel 7. 2	Banyaknya Sarana Telekomunikasi di Kecamatan Sragi, 2016 .....	65
Tabel 7. 3	Banyaknya Tempat Pariwisata di Kecamatan Sragi, 2016 .....	66

## **BAB VIII PERDAGANGAN DAN JASA**

Tabel 8. 1	Banyaknya Fasilitas Sarana Perdagangan di Kecamatan Sragi, 2016 .....	68
Tabel 8. 2	Banyaknya Pasar menurut Jenis Bangunan di Kecamatan Sragi, 2016 .....	70
Tabel 8. 3	Banyaknya Jasa Perusahaan dan Perorangan menurut Jenis Usaha di Kecamatan Sragi, 2016.....	71

Tabel 8. 4	Banyaknya Jasa Persewaan Peralatan Pesta menurut Jenis Persewaan di Kecamatan Sragi, 2016 .....	72
Tabel 8. 5	Banyaknya Jasa Persewaan Peralatan Pesta menurut Jenis Persewaan di Kecamatan Sragi, 2016 .....	73

## **BAB IX KEUANGAN DAN HARGA**

Tabel 9. 1	Target dan Realisasi Penerimaan Pajak Bumi dan Bangunan (PBB) menurut Desa di Kecamatan Sragi (Rp), 2016.....	75
Tabel 9. 2	Banyaknya Fasilitas Lembaga Keuangan di Kecamatan Sragi, 2016 .....	76
Tabel 9. 3	Harga Eceran Sembilan Bahan Pokok per Bulan di Kecamatan Sragi (Rupiah), 2016.....	77

---

## DAFTAR GAMBAR

Grafik 1	Luas Wilayah menurut Jenis Lahan di Kecamatan Sragi (Hektar), 2016 .....	81
Grafik 2	Piramida Penduduk Kecamatan Sragi, 2016.....	82
Grafik 3	Banyaknya Siswa menurut Tingkatan Sekolah dan Jenis Kelamin di Kecamatan Sragi, 2016.....	83
Grafik 4	Pentahapan Keluarga Sejahtera menurut Desa di Kecamatan Sragi, 2016 .....	84
Grafik 5	Produksi Tanaman Pangan di Kecamatan Sragi (Ton), 2012 - 2016.....	85
Grafik 6	Panjang Jalan menurut Desa dan Jenis Permukaan di Kecamatan Sragi, 2016 .....	86



---

## PENDAHULUAN

### ➤ *Letak Geografis Kecamatan Sragi*

Secara geografi, Kecamatan Sragi merupakan daerah tropis seperti daerah lain di Indonesia. Dan sebagian besar Penduduk Kecamatan Sragi berpenghasilan dari Pertanian Tanaman Padi sawah, dan rata – rata ketinggian 26,6 Mdpl, hasil ini di dapat dari pengukuran dengan alat GPS (*Global Positioning System*).

Pusat pemerintahan (ibukota) Kecamatan Sragi terletak di Desa Kuala Sekampung dengan batas-batas wilayah adalah sebagai berikut :

- Sebelah Utara : berbatasan dengan Kec. Pasir Sakti Kab. Lampung Timur
- Sebelah Selatan : berbatasan dengan Laut Jawa
- Sebelah Timut : berbatasan dengan Kec. Ketapang
- Sebelah Barat : berbatasan dengan Kec. Palas

Jarak tempuh rata-rata wilayah desa di Kecamatan Sragi adalah 6,17 kilometer ke ibukota kecamatan (Desa Kuala Sekampung) dan 33,89 kilometer menuju ibukota kabupaten (Kalianda).

### ➤ *Topografis*

Secara Tofografi wilayah Kecamatan Sragi dengan luas lebih kurang 98,34 Km<sup>2</sup>, dengan daerah daratan yang merupakan daerah pertanian padi palawija.

Penggunaan tanah dalam wilayah Kecamatan Sragi merupakan lahan kering peladangan dan sawah tadah hujan.

➤ *Administrasi Pemerintahan*

Kecamatan Sragi merupakan pemekaran dari Kecamatan Palas, Dibentuk berdasarkan Surat Menteri Dalam Negeri Nomor : 138/1433/POUD tanggal 24 April 1990, Surat Keputusan Gubernur Kepala Daerah Tingkat I Lampung Nomor : G/305/B.II/HK/1990 tanggal 17 Agustus 1990, Surat Gubernur Kepala Daerah Tingkat I Lampung Nomor : 138/3360/01/1991 tanggal 14 Nopember 1991, dan Surat Menteri Dalam Negeri Nomor : 821/25/1836/POUD tanggal 17 April 1996.

Kecamatan Sragi Terbentuk berdasarkan Peraturan Daerah Kabupaten Lampung Selatan Nomor : 42 tanggal 12 Desember 2000, dan diresmikan pada tanggal 5 Pebruari 2001 oleh Zulkifli Anwar sebagai Bupati Lampung Selatan. Sejarah kecamatan sragi tidak terlepas dari Kecamatan Pembantu sragi yang merupakan cikal bakal menjadi Kecamatan Sragi, Kecamatan Pembantu Sragi di resmikan oleh Bupati Lampung Selatan pada tanggal 25 Februari 1991, Dan dipimpin oleh Ridjwar Ar, Ba. sebagai Camat pembantu.

Pada awalnya Kecamatan Sragi membawahi 9 Desa dan pada Tahun 2005 menjadi 10 Desa.

➤ *Penduduk*

Penduduk yang berdomisili di Kecamatan Sragi, secara garis besar dapat digolongkan menjadi dua bagian, yaitu penduduk asli Lampung dan penduduk pendatang. Sebagian besar penduduk pendatang berasal dari Pulau Jawa (Banten, Jawa Barat, Jawa Tengah, Jawa Timur dan Yogyakarta). Selain itu ada juga yang berasal dari Bali, Sulawesi (Bugis), dan juga dari propinsi lain di Pulau Sumatera, seperti Sumatera Barat (Minang), Sumatera Utara (Batak), Sumatera Selatan (Semendo), dan lain-lain.

---

1

# Geografi

---

<http://lampungselatankab.bps.go.id>

---

**Tabel 1.1 Luas Wilayah di Kecamatan Sragi (Hektar), 2016**

Desa	Luas (Km <sup>2</sup> )	Persentase
(1)	(2)	(3)
1. Bakti Rasa	7,16	7,28
2. Sukapura	6,89	7,01
3. Mandalasari	9,05	9,20
4. Sumber Sari	10,17	10,34
5. Margajasa	11,50	11,69
6. Kedaung	13,94	14,18
7. Sumber Agung	10,80	10,98
8. Kuala Sekampung	8,48	8,62
9. Bandar Agung	14,35	14,59
10. Margasari	6,00	6,10
Jumlah	98,34	100,00

Sumber : Kantor Kecamatan Sragi

**Tabel 1.2 Luas Wilayah menurut Jenis Lahan di Kecamatan Sragi (Hektar), 2016**

Desa	Lahan Sawah	Lahan Bukan Sawah	Jumlah
(1)	(2)	(3)	(4)
1. Bakti Rasa	0,93	6,23	7,16
2. Sukapura	4,41	2,48	6,89
3. Mandalasari	4,00	5,05	9,05
4. Sumber Sari	1,21	8,96	10,17
5. Margajasa	1,01	10,49	11,50
6. Kedaung	4,50	9,44	13,94
7. Sumber Agung	4,00	6,80	10,80
8. Kuala Sekampung	6,48	2,00	8,48
9. Bandar Agung	0,48	13,87	14,35
10. Margasari	2,45	3,55	6,00
Jumlah	29,47	68,87	98,34

Sumber : UPTD Pertanian Tanaman Pangan dan Hortikultura Kecamatan Sragi

**Tabel 1.3 Luas Lahan Bukan Sawah menurut Penggunaan di Kecamatan Sragi (Hektar), 2016**

Desa	Pertanian	Bukan Pertanian		Jumlah
		Bangunan	Lainnya	
(1)	(2)	(3)	(4)	(5)
1. Bakti Rasa	2,50	1,47	2,26	4,76
2. Sukapura	0,80	0,98	0,70	1,50
3. Mandalasari	4,15	0,40	0,50	4,65
4. Sumber Sari	8,40	0,40	0,16	8,56
5. Margajasa	7,89	2,25	0,35	8,24
6. Kedaung	3,50	5,50	0,44	3,94
7. Sumber Agung	2,50	2,50	1,80	4,30
8. Kuala Sekampung	1,70	0,25	0,05	1,75
9. Bandar Agung	12,00	1,15	0,72	12,72
10. Margasari	2,50	0,87	0,18	2,68
Jumlah	45,94	15,77	7,16	53,10

Sumber : UPTD Pertanian Tanaman Pangan dan Hortikultura Kecamatan Sragi

**Tabel 1.4 Luas Lahan Pertanian Bukan Sawah menurut Penggunaan di Kecamatan Sragi (Hektar), 2016**

Desa	Ladang/Huma Tegal/Kebun	Hutan/Kebun Rakyat	Kolam/ Empang	Jumlah
(1)	(2)	(3)	(4)	(5)
1. Bakti Rasa	1,40	0,55	1,10	2,50
2. Sukapura	0,00	0,40	0,80	0,80
3. Mandalasari	0,00	2,08	4,15	4,15
4. Sumber Sari	0,00	4,20	8,40	8,40
5. Margajasa	0,00	3,95	7,89	7,89
6. Kedaung	0,00	1,75	3,50	3,50
7. Sumber Agung	0,00	1,25	2,50	2,50
8. Kuala Sekampung	0,47	0,62	1,23	1,70
9. Bandar Agung	7,50	2,25	4,50	12,00
10. Margasari	0,00	1,25	2,50	2,50
<b>Jumlah</b>	<b>9,37</b>	<b>18,29</b>	<b>36,57</b>	<b>45,94</b>

Sumber : UPTD Pertanian Tanaman Pangan dan Hortikultura Kecamatan Sragi



**Tabel 1.5 Luas Lahan Bukan Pertanian menurut Penggunaan Lain di Kecamatan Sragi (Hektar), 2016**

Desa	Perumahan/ Pemukiman	Bangunan Lainnya	Lainnya	Jumlah
(1)	(2)	(3)	(4)	(5)
1. Bakti Rasa	1,20	0,27	2,26	3,46
2. Sukapura	0,68	0,30	0,70	1,38
3. Mandalasari	0,28	0,12	0,50	0,78
4. Sumber Sari	0,17	0,23	0,16	0,33
5. Margajasa	2,10	0,15	0,35	2,45
6. Kedaung	5,15	0,35	0,44	5,59
7. Sumber Agung	1,95	0,55	1,80	3,75
8. Kuala Sekampung	0,10	0,15	0,05	0,15
9. Bandar Agung	0,97	0,18	0,72	1,69
10. Margasari	0,67	0,20	0,18	0,85
<b>Jumlah</b>	<b>13,27</b>	<b>2,50</b>	<b>7,16</b>	<b>20,43</b>

Sumber : UPTD Pertanian Tanaman Pangan dan Hortikultura Kecamatan Sragi

**Tabel 1.6 Jarak dari Ibukota Kecamatan, Ibukota Kabupaten dan Ibukota Provinsi menurut Desa di Kecamatan Sragi (Km), 2016**

Desa	Ibukota Kecamatan	Ibukota Kabupaten	Ibukota Provinsi
(1)	(2)	(3)	(4)
1. Bakti Rasa	4,0	26,0	88,0 0
2. Sukapura	4,0	26,0	88,0 0
3. Mandalasari	6,0	28,0	92,0 0
4. Sumber Sari	9,0	37,0	98,0 0
5. Margajasa	8,0	30,0	90,0 0
6. Kedaung	3,0	31,0	92,0 0
7. Sumber Agung	9,0	37,0	98,0 0
8. Kuala Sekampung	0,5	28,0	89,0 0
9. Bandar Agung	5,0	33,0	94,0 0
10. Margasari	7,0	29,0	91,0 0
Rata-rata	6	31	92

Sumber : Kantor Kecamatan Sragi

---



2

## Pemerintahan

---

<http://lampungselataraib.bps.go.id>

---

**Tabel 2.1 Banyaknya Dusun, Rukun Warga (RW) dan Rukun Tetangga (RT) menurut Desa di Kecamatan Sragi, 2016**

Desa	Dusun	RW	RT
(1)	(2)	(3)	(4)
1. Bakti Rasa	8	16	32
2. Sukapura	8	10	20
3. Mandalasari	9	11	28
4. Sumber Sari	6	10	27
5. Margajasa	5	8	16
6. Kedaung	7	14	34
7. Sumber Agung	6	8	23
8. Kuala Sekampung	4	9	25
9. Bandar Agung	6	12	31
10. Margasari	3	6	12
Jumlah	62	104	248

Sumber : Kantor Kecamatan Sragi

**Tabel 2.2 Banyaknya Pamong dan Perangkat Desa menurut Jabatan di Kecamatan Sragi, 2016**

Desa	Kades/ Sekdes	Kepala Urusan/seksi	Kepala Dusun	Jumlah
(1)	(2)	(3)	(4)	(5)
1. Bakti Rasa	2	6	8	16
2. Sukapura	2	6	8	16
3. Mandalasari	2	6	9	17
4. Sumber Sari	2	6	6	14
5. Margajasa	2	6	5	13
6. Kedaung	2	6	7	15
7. Sumber Agung	2	6	6	14
8. Kuala Sekampung	2	6	4	12
9. Bandar Agung	2	6	6	14
10. Margasari	2	6	3	11
Jumlah	20	60	62	142

Sumber : Kantor Kecamatan Sragi

**Tabel 2.3 Banyaknya Pamong dan Perangkat Desa menurut Jenis Kelamin di Kecamatan Sragi, 2016**

Desa	Laki-laki	Perempuan	Jumlah
(1)	(2)	(3)	(4)
1. Bakti Rasa	8	-	8
2. Sukapura	6	2	8
3. Mandalasari	8	-	8
4. Sumber Sari	8	-	8
5. Margajasa	8	-	8
6. Kedaung	7	1	8
7. Sumber Agung	8	-	8
8. Kuala Sekampung	8	-	8
9. Bandar Agung	8	-	8
10. Margasari	8	-	8
Jumlah	77	3	80

Sumber : Kantor Kecamatan Sragi

**Tabel 2.4 Banyaknya Pamong dan Perangkat Desa menurut Jenis Pendidikan di Kecamatan Sragi, 2016**

Desa	SD	SLTP	SLTA	PT	Jumlah
(1)	(2)	(3)	(4)	(5)	(6)
1. Bakti Rasa	...	...	...	...	...
2. Sukapura	...	...	...	...	...
3. Mandalasari	...	...	...	...	...
4. Sumber Sari	...	...	...	...	...
5. Margajasa	...	...	...	...	...
6. Kedaung	...	...	...	...	...
7. Sumber Agung	...	...	...	...	...
8. Kuala Sekampung	...	...	...	...	...
9. Bandar Agung	...	...	...	...	...
10. Margasari	...	...	...	...	...
Jumlah	-	-	-	-	-

Sumber : Kantor Kecamatan Sragi

---



3

## Penduduk

---

<http://lampungdelatankab.bps.go.id>

---



**Tabel 3.1 Luas Wilayah, Jumlah Penduduk dan Kepadatan Penduduk (jiwa/km<sup>2</sup>) menurut Desa di Kecamatan Sragi, 2016**

Desa	Luas		Penduduk (jiwa)		Kepadatan Penduduk (orang/Km <sup>2</sup> )
	Km <sup>2</sup>	%	Jumlah	%	
(1)	(2)	(3)	(4)	(5)	(6)
1. Bakti Rasa	7	7,28	5 865	17,67	819,13
2. Sukapura	7	7,01	4 275	12,88	620,46
3. Mandalasari	9	9,20	2 893	8,72	319,67
4. Sumber Sari	10	10,34	2 198	6,62	216,13
5. Margajasa	12	11,69	1 947	5,87	169,30
6. Kedaung	14	14,18	3 659	11,02	262,48
7. Sumber Agung	11	10,98	3 588	10,81	332,22
8. Kuala Sekampung	8	8,62	3 249	9,79	383,14
9. Bandar Agung	14	14,59	4 675	14,08	325,78
10. Margasari	6	6,10	845	2,55	140,83
Jumlah	98	100,00	33 194	100,00	337,54

Sumber : Badan Pusat Statistik Kab. Lampung Selatan

**Tabel 3.2 Banyaknya Penduduk menurut Jenis Kelamin dan Sex Ratio di Kecamatan Sragi, 2016**

Desa	Penduduk (jiwa)			Sex Ratio
	Laki-laki	Perempuan	Jumlah	
(1)	(2)	(3)	(4)	(5)
1. Bakti Rasa	2 996	2 869	5 865	1,04
2. Sukapura	2 137	2 138	4 275	1,00
3. Mandalasari	1 433	1 460	2 893	0,98
4. Sumber Sari	1 120	1 078	2 198	1,04
5. Margajasa	979	968	1 947	1,01
6. Kedaung	1 851	1 808	3 659	1,02
7. Sumber Agung	1 833	1 755	3 588	1,04
8. Kuala Sekampung	1 664	1 585	3 249	1,05
9. Bandar Agung	2 487	2 188	4 675	1,14
10. Margasari	444	401	845	1,11
Jumlah	16 944	16 250	33 194	23,16

Sumber : Badan Pusat Statistik Kab. Lampung Selatan

**Tabel 3.3 Banyaknya Penduduk, Rumah Tangga dan Rata-rata Anggota Rumah Tangga di Kecamatan Sragi, 2016**

Desa	Jumlah Penduduk (jiwa)	Jumlah Rumah Tangga	Rata-rata Anggota Rumah Tangga
(1)	(2)	(3)	(4)
1. Bakti Rasa	5 865	1 551	4
2. Sukapura	4 275	1 239	3
3. Mandalasari	2 893	1 311	2
4. Sumber Sari	2 198	663	3
5. Margajasa	1 947	742	3
6. Kedaung	3 659	1 106	3
7. Sumber Agung	3 588	830	4
8. Kuala Sekampung	3 249	948	3
9. Bandar Agung	4 675	1 308	4
10. Margasari	845	220	4
Jumlah	33 194	9 918	3

Sumber : Badan Pusat Statistik Kab. Lampung Selatan

**Tabel 3.4 Banyaknya Penduduk menurut Kelompok Umur dan Jenis Kelamin di Kecamatan Sragi, 2016**

Kelompok Umur	Penduduk (jiwa)		
	Laki-laki	Perempuan	Jumlah
(1)	(2)	(3)	(4)
0-4	1 645	1 555	3 200
5-9	1 757	1 673	3 430
10-14	1 529	1 449	2 978
15-19	1 390	1 351	2 741
20-24	1 266	1 209	2 475
25-29	1 374	1 381	2 755
30-34	1 302	1 274	2 576
35-39	1 327	1 331	2 658
40-44	1 243	1 166	2 409
45-49	1 062	945	2 007
50-54	848	850	1 698
55-59	750	745	1 495
60-64	584	558	1 142
65-69	406	355	761
70-74	227	199	426
75+	235	209	444
Jumlah	16 945	16 250	33 195

Sumber : Badan Pusat Statistik Kab. Lampung Selatan



4

**Sosial**

---

<http://lampungselatengkab.bps.go.id>

---

**Tabel 4.1 Banyaknya Sekolah menurut Tingkatan Sekolah dan Jenis Sekolah di Kecamatan Sragi, 2016**

Tingkatan Sekolah	Negeri	Swasta	Jumlah
(1)	(2)	(3)	(4)
1. Taman Kanak-kanak	-	10	10
2. SD/Sederajat	22	6	28
3. SLTP/Sederajat	2	6	8
4. SMU/Sederajat	2	1	3
5. Akademi/Perguruan Tinggi	-	-	-
6. SLB	-	-	-
7. Pondok Pesantren	-	5	5
Jumlah	26	28	54

Sumber : Kantor Kecamatan Sragi

**Tabel 4.2 Banyaknya Guru menurut Tingkatan Sekolah dan Jenis Sekolah di Kecamatan Sragi, 2016**

Tingkatan Sekolah	Negeri	Swasta	Jumlah
(1)	(2)	(3)	(4)
1. Taman Kanak-kanak	...	...	...
2. Sekolah Dasar	...	...	...
3. Madrasah Ibtidaiyah	...	...	...
4. SLTP Umum	...	...	...
5. Madrasah Tsanawiyah	...	...	...
6. Madrasah Aliyah	...	...	...
7. S M U	...	...	...
8. S T M	...	...	...
9. S M E A	...	...	...
Jumlah	-	-	-

Sumber : UPT Pendidikan Kecamatan Sragi

**Tabel 4.3 Banyaknya Guru menurut Tingkatan Sekolah dan Status Kepegawaian di Kecamatan Sragi, 2016**

Tingkatan Sekolah	PNS	Non PNS	Jumlah
(1)	(2)	(3)	(4)
1. Taman Kanak-kanak	...	...	...
2. Sekolah Dasar	...	...	...
3. Madrasah Ibtidaiyah	...	...	...
4. SLTP Umum	...	...	...
5. Madrasah Tsanawiyah	...	...	...
6. Madrasah Aliyah	...	...	...
7. S M U	...	...	...
8. S T M	...	...	...
9. S M E A	...	...	...
Jumlah	-	-	-

Sumber : UPT Pendidikan Kecamatan Sragi



**Tabel 4.4 Banyaknya Siswa menurut Tingkatan Sekolah dan Jenis Sekolah di Kecamatan Sragi, 2016**

Tingkatan Sekolah	Negeri	Swasta	Jumlah
(1)	(2)	(3)	(4)
1. Taman Kanak-kanak	-	-	-
2. Sekolah Dasar	2 062	1 999	4 061
3. Madrasah Ibtidaiyah	-	685	685
4. SLTP Umum	2 016	1 164	3 180
5. Madrasah Tsanawiyah	-	996	996
6. Madrasah Aliyah	-	174	174
7. S M U	-	1 078	1 078
8. S T M	1 164	102	1 266
9. S M E A	-	-	-
Jumlah	5 242	6 198	11 440

Sumber : UPT Pendidikan Kecamatan Sragi

**Tabel 4.5 Banyaknya Siswa menurut Tingkatan Sekolah dan Jenis Kelamin di Kecamatan Sragi, 2016**

Tingkatan Sekolah	Laki-laki	Perempuan	Jumlah
(1)	(2)	(3)	(4)
1. Taman Kanak-kanak			-
2. Sekolah Dasar	2 084	1 998	4 082
3. Madrasah Ibtidaiyah	312	358	670
4. SLTP Umum	627	664	1 291
5. Madrasah Tsanawiyah	211	216	427
6. Madrasah Aliyah	63	53	116
7. S M U	240	307	547
8. S T M	368	232	600
9. S M E A	-	-	-
Jumlah	3 905	3 828	7 733

Sumber : UPT Pendidikan Kecamatan Sragi

**Tabel 4.6 Banyaknya Siswa SD menurut Tingkatan Sekolah dan Jenis Kelamin di Kecamatan Sragi, 2016**

Tingkatan Sekolah & Kelas	Laki-laki	Perempuan	Jumlah	Sex Ratio
(1)	(2)	(3)	(4)	(5)
<b>A. SD Negeri</b>	<b>1 772</b>	<b>1 640</b>	<b>3 412</b>	<b>108,05</b>
1. Kelas Satu	284	273	557	104,03
2. Kelas Dua	294	293	587	100,34
3. Kelas Tiga	306	279	585	109,68
4. Kelas Empat	305	260	565	117,31
5. Kelas Lima	284	273	557	104,03
6. Kelas Enam	299	262	561	114,12
<b>B. SD Swasta</b>	-	-	-	-
1. Kelas Satu	-	-	-	-
2. Kelas Dua	-	-	-	-
3. Kelas Tiga	-	-	-	-
4. Kelas Empat	-	-	-	-
5. Kelas Lima	-	-	-	-
6. Kelas Enam	-	-	-	-
<b>C. Madrasah Ibtidaiyah</b>	<b>312</b>	<b>358</b>	<b>670</b>	<b>87,15</b>
1. Kelas Satu	48	58	106	82,76
2. Kelas Dua	52	62	114	83,87
3. Kelas Tiga	48	60	108	80,00
4. Kelas Empat	62	58	120	106,90
5. Kelas Lima	49	69	118	71,01
6. Kelas Enam	53	51	104	103,92
Jumlah	48	60	108	80,00

Sumber : UPT Pendidikan Kecamatan Sragi

**Tabel 4.7 Banyaknya Siswa SLTP menurut Tingkatan Sekolah dan Jenis Kelamin di Kecamatan Sragi, 2016**

Tingkatan Sekolah & Kelas	Laki-laki	Perempuan	Jumlah	Sex Ratio
(1)	(2)	(3)	(4)	(5)
<b>A. SLTP Negeri</b>	<b>545</b>	<b>568</b>	<b>1 113</b>	<b>95,95</b>
1. Kelas Satu	192	176	368	109,09
2. Kelas Dua	187	212	399	88,21
3. Kelas Tiga	166	180	346	92,22
<b>B. SLTP Swasta</b>	<b>82</b>	<b>96</b>	<b>178</b>	<b>85,42</b>
1. Kelas Satu	21	27	48	77,78
2. Kelas Dua	23	30	53	76,67
3. Kelas Tiga	38	39	77	97,44
<b>C. Madrasah Tsanawiyah</b>	<b>211</b>	<b>216</b>	<b>427</b>	<b>97,69</b>
1. Kelas Satu	73	58	131	125,86
2. Kelas Dua	67	60	127	111,67
3. Kelas Tiga	71	98	169	72,45
Jumlah	838	880	1 718	95,23

Sumber : UPT Pendidikan Kecamatan Sragi

**Tabel 4.8 Banyaknya Siswa SLTA menurut Tingkatan Sekolah dan Jenis Kelamin di Kecamatan Sragi, 2016**

Tingkatan Sekolah & Kelas	Laki-laki	Perempuan	Jumlah	Sex Ratio
(1)	(2)	(3)	(4)	(5)
<b>A. SMU Negeri</b>	-	-	-	-
1. Kelas Satu	-	-	-	-
2. Kelas Dua	-	-	-	-
3. Kelas Tiga	-	-	-	-
<b>B. SMU Swasta</b>	<b>240</b>	<b>307</b>	<b>547</b>	<b>78,18</b>
1. Kelas Satu	83	102	185	81,37
2. Kelas Dua	80	100	180	80,00
3. Kelas Tiga	77	105	182	73,33
<b>C. Madrasah Aliyah</b>	<b>63</b>	<b>53</b>	<b>116</b>	<b>118,87</b>
1. Kelas Satu	24	27	51	88,89
2. Kelas Dua	20	20	40	100,00
3. Kelas Tiga	19	6	25	316,67
<b>D. S T M</b>	<b>368</b>	<b>232</b>	<b>600</b>	<b>158,62</b>
1. Kelas Satu	132	77	209	171,43
2. Kelas Dua	137	75	212	182,67
3. Kelas Tiga	99	80	179	123,75
<b>E. S M E A</b>	-	-	-	-
1. Kelas Satu	-	-	-	-
2. Kelas Dua	-	-	-	-
3. Kelas Tiga	-	-	-	-
Jumlah	671	592	1 263	113,34

Sumber : UPT Pendidikan Kecamatan Sragi

**Tabel 4.9 Banyaknya SD menurut Jenis Sekolah di Kecamatan Sragi, 2016**

Desa	Sekolah Dasar		Madrasah Ibtidaiyah	Jumlah
	Negeri	Swasta		
(1)	(2)	(3)	(4)	(5)
1. Bakti Rasa	3	-	-	3
2. Sukapura	2	-	1	3
3. Mandalasari	3	1	1	5
4. Sumber Sari	3	-	1	4
5. Margajasa	2	-	-	2
6. Kedaung	2	-	-	2
7. Sumber Agung	1	-	1	2
8. Kuala Sekampung	2	-	-	2
9. Bandar Agung	1	-	1	2
10. Margasari	2	-	1	3
Jumlah	21	1	6	28

Sumber : Kantor Kecamatan Sragi

**Tabel 4.10 Banyaknya SLTP menurut Jenis Sekolah di Kecamatan Sragi, 2016**

Desa	S L T P		Madrasah Tsanawiyah	Jumlah
	Negeri	Swasta		
(1)	(2)	(3)	(4)	(5)
1. Bakti Rasa			1	1
2. Sukapura	1			1
3. Mandalasari		1		1
4. Sumber Sari			1	1
5. Margajasa				-
6. Kedaung			1	1
7. Sumber Agung	1			1
8. Kuala Sekampung		1		1
9. Bandar Agung			1	1
10. Margasari				-
Jumlah	2	2	4	8

Sumber : Kantor Kecamatan Sragi

**Tabel 4.11 Banyaknya SLTA menurut Jenis Sekolah di Kecamatan Sragi, 2016**

Desa	SMU	Madrasah Aliyah	STM	SMK	Jumlah
(1)	(2)	(3)	(4)	(5)	(6)
1. Bakti Rasa	1				1
2. Sukapura					-
3. Mandalasari	1				1
4. Sumber Sari		1			1
5. Margajasa					-
6. Kedaung					-
7. Sumber Agung				1	1
8. Kuala Sekampung					-
9. Bandar Agung					-
10. Margasari					-
Jumlah	2	1	-	1	4

Sumber : Kantor Kecamatan Sragi



**Tabel 4.12 Banyaknya Sarana Kesehatan menurut Desa di Kecamatan Sragi, 2016**

Desa	Sarana Kesehatan			
	Puskesmas Induk	Puskesmas Pembantu	Poskesdes	Posyandu
(1)	(2)	(3)	(4)	(5)
1. Bakti Rasa		1		
2. Sukapura				
3. Mandalasari			1	
4. Sumber Sari			1	
5. Margajasa			1	
6. Kedaung			1	
7. Sumber Agung		1		
8. Kuala Sekampung	1	1		
9. Bandar Agung		1	1	
10. Margasari			1	
Jumlah	1	4	6	-

Sumber : Puskesmas dan Puskesmas Pembantu di Kecamatan Sragi

Lanjutan Tabel 4.12

Desa	Sarana Kesehatan		
	Rumah Bersalin	Prakter Dokter	Balai Pengobatan
(1)	(6)	(7)	(8)
1. Bakti Rasa			
2. Sukapura			
3. Mandalasari			
4. Sumber Sari			
5. Margajasa			
6. Kedaung			
7. Sumber Agung			
8. Kuala Sekampung			
9. Bandar Agung			
10. Margasari			
Jumlah	-	-	-

Sumber : Puskesmas dan Puskesmas Pembantu di Kecamatan Sragi

**Tabel 4.13 Jumlah Tenaga Kesehatan menurut Desa di Kecamatan Sragi, 2016**

Desa	Tenaga Kesehatan		
	Dokter	Bidan	Dukun Bayi
(1)	(2)	(3)	(4)
1. Bakti Rasa		3	1
2. Sukapura		3	5
3. Mandalasari		2	5
4. Sumber Sari		2	4
5. Margajasa		1	4
6. Kedaung		1	4
7. Sumber Agung		2	5
8. Kuala Sekampung	1	3	3
9. Bandar Agung		2	1
10. Margasari		1	2
Jumlah	1	20	34

Sumber : Puskesmas dan Puskesmas Pembantu di Kecamatan Sragi

**Tabel 4.14 Realisasi Program Imunisasi Bayi dan Ibu Hamil menurut Jenisnya di Kecamatan Sragi, 2012 - 2016**

Tahun	Bayi				Ibu Hamil	
	BCG	DPT-HB1	Polio 4	Campak	TT1	TT2
(1)	(2)	(3)	(4)	(5)	(6)	(7)
2012						
2013						
2014						
2015						
2016						

Sumber : Puskesmas dan Puskesmas Pembantu di Kecamatan Sragi

**Tabel 4.15 Jumlah Kasus 10 Penyakit Terbanyak di Kecamatan Sragi, 2016**

Jenis Penyakit	Jumlah Penderita (orang)
(1)	(2)
1. Diare	
2. Penyakit Darah Tinggi	
3. Acute Nasopharyngitis (Common Cold)	
4. Infeksi Akut Lain Pernafasan Atas	
5. Penyakit lain pada Saluran Pernafasan Atas	
6. Penyakit Pulpa dan Jaringan Periapikal	
7. Penyakit Kulit Infeksi	
8. Penyakit Kulit Alergi	
9. Penyakit pada Sistem Otot	
10. Gasfritis	
Jumlah	-

Sumber : Puskesmas dan Puskesmas Pembantu di Kecamatan Sragi

**Tabel 4.16 Banyaknya Pasien di Puskesmas dan Puskesmas Pembantu per Bulan di Kecamatan Sragi, 2016**

Bulan	Puskesmas	Puskesmas Pembantu	Jumlah
(1)	(2)	(3)	(4)
1. Januari			-
2. Februari			-
3. Maret			-
4. April			-
5. Mei			-
6. Juni			-
7. Juli			-
8. Agustus			-
9. September			-
10. Oktober			-
11. November			-
12. Desember			-
Jumlah	-	-	-

Sumber : Puskesmas dan Puskesmas Pembantu di Kecamatan Sragi

**Tabel 4.17 Banyaknya Pasangan Usia Subur (PUS) menurut Desa dan Kelompok Umur di Kecamatan Sragi, 2016**

Desa	Kelompok Umur			Jumlah
	< 20 Thn	20-29 Thn	30-49 Thn	
(1)	(2)	(3)	(4)	(5)
1. Bakti Rasa				-
2. Sukapura				-
3. Mandalasari				-
4. Sumber Sari				-
5. Margajasa				-
6. Kedaung				-
7. Sumber Agung				-
8. Kuala Sekampung				-
9. Bandar Agung				-
10. Margasari				-
Jumlah	-	-	-	-

Sumber : PLKB Kecamatan Sragi

**Tabel 4.18 Banyaknya Pasangan Usia Subur (PUS) menurut Desa dan Alat Kontrasepsi yang Digunakan di Kecamatan Sragi, 2016**

Desa	Alat Kontrasepsi							Jumlah
	IUD	Pil	Kondom	Suntik	MOP	MOW	Implan	
(1)	(2)	(3)	(4)	(5)	(6)	(7)	(8)	(9)
1. Bakti Rasa								-
2. Sukapura								-
3. Mandalasari								-
4. Sumber Sari								-
5. Margajasa								-
6. Kedaung								-
7. Sumber Agung								-
8. Kuala Sekampung								-
9. Bandar Agung								-
10. Margasari								-
Jumlah	-	-	-	-	-	-	-	-

Sumber : PLKB Kecamatan Sragi



**Tabel 4.19 Pentahapan Keluarga Sejahtera menurut Desa di Kecamatan Sragi, 2016**

Desa	Keluarga Prasejahtera	Keluarga Sejahtera I	Keluarga Sejahtera II	Keluarga Sejahtera III
(1)	(2)	(3)	(4)	(5)
1. Bakti Rasa				
2. Sukapura				
3. Mandalasari				
4. Sumber Sari				
5. Margajasa				
6. Kedaung				
7. Sumber Agung				
8. Kuala Sekampung				
9. Bandar Agung				
10. Margasari				
Jumlah	-	-	-	-

Sumber : PLKB Kecamatan Sragi

**Tabel 4.20 Banyaknya Tempat Ibadah menurut Desa di Kecamatan Sragi, 2016**

Desa	Masjid	Mushola/ Langgar	Gereja		Pura	Vihara/ Klenteng
			Kristen	Protes- tan		
(1)	(2)	(3)	(4)	(5)	(6)	(7)
1. Bakti Rasa	12	13				
2. Sukapura	7	12				
3. Mandalasari	8	10				
4. Sumber Sari	4	11				
5. Margajasa	4	6				
6. Kedaung	7	9		1		
7. Sumber Agung	3	8	1	1		
8. Kuala Sekampung	2	8				
9. Bandar Agung	8	13	1			
10. Margasari	3	2				
Jumlah	58	92	2	2	-	-

Sumber : Kantor Kecamatan Sragi

**Tabel 4.21 Jumlah Penduduk menurut Desa dan Agama yang Dianut di Kecamatan Sragi, 2016**

Desa	Islam	Khatolik	Protestan	Hindu	Budha	Jumlah
(1)	(2)	(3)	(4)	(5)	(6)	(7)
1. Bakti Rasa	...	...	...	...	...	...
2. Sukapura	...	...	...	...	...	...
3. Mandalasari	...	...	...	...	...	...
4. Sumber Sari	...	...	...	...	...	...
5. Margajasa	...	...	...	...	...	...
6. Kedaung	...	...	...	...	...	...
7. Sumber Agung	...	...	...	...	...	...
8. Kuala Sekampung	...	...	...	...	...	...
9. Bandar Agung	...	...	...	...	...	...
10. Margasari	...	...	...	...	...	...
Jumlah	-	-	-	-	-	-

Sumber : Kantor Kecamatan Sragi

**Tabel 4.22 Jumlah Sarana Olahraga menurut Desa di Kecamatan Sragi, 2016**

Desa	Sepakbola	Bulu Tangkis	Bola Voli
(1)	(2)	(3)	(4)
1. Bakti Rasa	1	1	2
2. Sukapura	1		2
3. Mandalasari	1	1	1
4. Sumber Sari	1	2	1
5. Margajasa	1		1
6. Kedaung	1		3
7. Sumber Agung	1	1	2
8. Kuala Sekampung	1	1	2
9. Bandar Agung	1	1	1
10. Margasari			
Jumlah	9	7	15

Sumber : Kantor Kecamatan Sragi



## Pertanian

---

<http://lampungselatanmb.bps.go.id>

**Tabel 5.1 Luas Panen Tanaman Pangan di Kecamatan Sragi (Hektar), 2012- 2016**

Tahun	Padi Sawah	Padi Ladang	Padi	Jagung
(1)	(2)	(3)	(4)	(5)
2012	3 634	95	3 729	2 569
2013	5 249	104	5 353	4 288
2014	5 493	254	5 747	3 935
2015				
2016	5 723	363	6 086	5 312

Bersambung .....

Lanjutan Tabel 5.1

Tahun	Kedelai	Kacang Tanah	Kacang Hijau	Ubi Kayu	Ubi Jalar
(1)	(6)	(7)	(8)	(9)	(10)
2012	23	13	18	57	9
2013	45	34	30	139	11
2014	157	189	31	166	15
2015					
2016	-	12	13	13	12

Sumber : BPS Kab. Lampung Selatan

**Tabel 5.2    Produksi Tanaman Pangan di Kecamatan Sragi (Ton), 2012 - 2016**

Tahun	Padi Sawah	Padi Ladang	Padi	Jagung
(1)	(2)	(3)	(4)	(5)
2012	19 094	306	19 400	12 913
2013	28 728	3 431	32 159	22 413
2014	30 405	853	31 258	20 392
2015				
2016	32 008	1 111	33 119	28 095

Bersambung .....



Lanjutan Tabel 5.2

Tahun	Kedelai	Kacang Tanah	Kacang Hijau	Ubi Kayu	Ubi Jalar
(1)	(6)	(7)	(8)	(8)	(9)
2012	26	16	16	1 212	89
2013	54	42	27	3 006	109
2014	192	72	28	3 632	149
2015					
2016	-	-	-		

Sumber : BPS Kab. Lampung Selatan

**Tabel 5.3 Produktivitas Tanaman Pangan di Kecamatan Sragi (Ton/Hektar), 2012 - 2016**

Tahun	Padi Sawah	Padi Ladang	Padi	Jagung
(1)	(2)	(3)	(4)	(5)
2012	5, 25	3, 22	5, 2	5, 03
2013	5, 47	32, 99	6, 01	5, 23
2014				
2015				
2016	5, 59	3, 06	5, 44	5, 29

Bersambung .....

Lanjutan Tabel 5.3

Tahun	Kedelai	Kacang Tanah	Kacang Hijau	Ubi Kayu	Ubi Jalar
(1)	(6)	(7)	(8)	(8)	(9)
2012	1, 13	1, 23	, 89	21, 26	9, 89
2013	1, 2	1, 24	, 9	21, 63	9, 91
2014					
2015					
2016					

Sumber : BPS Kab. Lampung Selatan

**Tabel 5.4 Luas Panen Sayuran di Kecamatan Sragi (Hektar), 2012 - 2016**

Tahun	Kacang Panjang	Cabe	Ketimun	Kangkung
(1)	(2)	(3)	(4)	(5)
2012				
2013	9	3	6	-
2014				
2015				
2016	22	36	15	15

Sumber : BPS Kab. Lampung Selatan

**Tabel 5.5    Produksi Sayuran di Kecamatan Sragi (Kuintal), 2012 - 2016**

Tahun	Kacang Panjang	Cabe	Ketimun	Kangkung
(1)	(2)	(3)	(4)	(5)
2012				
2013	2 164	530	1 631	728
2014	1 304	900	1 157	958
2015				
2016	2 510	3 380	1 537	1 520

Sumber :    BPS Kab. Lampung Selatan

**Tabel 5.6    Produksi Buah-buahan di Kecamatan Sragi (Kuintal), 2012 - 2016**

Tahun	Durian	Pepaya	Pisang	Mangga
(1)	(2)	(3)	(4)	(5)
2012				
2013	400	114	27 698	600
2014			22 258	350
2015				
2016	1 400	800	76 000	800

Sumber :    BPS Kab. Lampung Selatan

**Tabel 5.7 Luas Panen Tanaman Perkebunan di Kecamatan Sragi (Hektar), 2012 - 2016**

Tahun	Kelapa Dalam	Kelapa	Sawit	Karet	Kakao
(1)	(2)	(3)	(4)	(5)	(6)
2012	2 855				1 245
2013	2 462				621
2014	2 986			72	1 272
2015					
2016	893	799		467	315

Sumber : BPS Kab. Lampung Selatan

**Tabel 5.8    Produksi Tanaman Perkebunan di Kecamatan Sragi (Ton), 2012 - 2016**

Tahun	Kelapa Dalam	Kelapa	Sawit	Karet	Kakao
(1)	(2)	(3)	(4)	(5)	(6)
2012	1 449		787	308	489
2013	1 981		41		545
2014	589		28	553	69
2015					
2016	1 195		2 316	201	

Sumber :    BPS Kab. Lampung Selatan



**Tabel 5.9 Populasi Ternak Besar dan Ternak Kecil menurut Jenis Ternak di Kecamatan Sragi, 2012 - 2016**

Tahun	Sapi	Kerbau	Kambing	Babi
(1)	(2)	(3)	(4)	(5)
2012	1 426	24	2 876	221
2013	2 084	10	5 639	258
2014	4 822	176	6 345	-
2015				
2016	2 554	13	5 166	277

Sumber : UPTD Peternakan Kecamatan Sragi

**Tabel 5.10 Populasi Unggas menurut Jenis Ternak di Kecamatan Sragi, 2012 - 2016**

Tahun	Ayam Ras Pedaging	Ayam Ras Petelur	Ayam Buras	Itik
(1)	(2)	(3)	(4)	(5)
2012				
2013	443 025	276 665	101 508	26 006
2014	570 773	55 324	127 778	4 712
2015				
2016			101 609	4 453

Sumber : UPTD Peternakan Kecamatan Sragi



6

## Industri

---

<http://lampungselankab.bps.go.id>

---

**Tabel 6.1 Banyaknya Industri Pengolahan Makanan dan Bahan Makanan menurut Jenis Industri di Kecamatan Sragi, 2016**

Desa	Huller	Kerupuk	Tempe	Tahu
(1)	(2)	(3)	(4)	(5)
1. Bakti Rasa	6			
2. Sukapura	8		5	1
3. Mandalasari	3		-	
4. Sumber Sari	2		-	
5. Margajasa	2		1	
6. Kedaung	4		-	
7. Sumber Agung	4		-	
8. Kuala Sekampung	2		-	
9. Bandar Agung	-		-	
10. Margasari	2		-	
Jumlah	33	-	6	1

Sumber : Kantor Kecamatan Sragi

**Tabel 6.2 Banyaknya Industri Bahan Bangunan dan Alat Pertanian menurut Jenis Industri di Kecamatan Sragi, 2016**

Desa	Genteng	Batubata	Pilar Semen	Pande Besi
(1)	(2)	(3)	(4)	(5)
1. Bakti Rasa	2	5		
2. Sukapura	10	9		
3. Mandalasari		4		
4. Sumber Sari	2	2		
5. Margajasa				
6. Kedaung		18		
7. Sumber Agung		7		
8. Kuala Sekampung				
9. Bandar Agung				
10. Margasari	2	8		
Jumlah	16	53	-	-

Sumber : Kantor Kecamatan Sragi

**Tabel 6.3 Banyaknya Industri Perabot dan Perlengkapan Rumahtangga menurut Jenis Industri di Kecamatan Sragi, 2016**

Desa	Meubelair			Anyaman
	Kayu	Bambu	Rotan	
(1)	(2)	(3)	(4)	(5)
1. Bakti Rasa				
2. Sukapura				1
3. Mandalasari	2			
4. Sumber Sari				
5. Margajasa	2			9
6. Kedaung	1			5
7. Sumber Agung				
8. Kuala Sekampung	2			1
9. Bandar Agung	3			
10. Margasari	2			3
Jumlah	12	-	-	19

Sumber : Kantor Kecamatan Sragi

**Tabel 6.4 Banyaknya Usaha Penambangan/Penggalian menurut Jenis Bahan Tambang/Galian di Kecamatan Sragi, 2016**

Desa	Batu/koral	Pasir	Kapur	Lainnya
(1)	(2)	(3)	(4)	(5)
1. Bakti Rasa				
2. Sukapura				
3. Mandalasari				
4. Sumber Sari				
5. Margajasa				
6. Kedaung				
7. Sumber Agung				
8. Kuala Sekampung				
9. Bandar Agung				
10. Margasari				
Jumlah	-	-	-	-

Sumber : Kantor Kecamatan Sragi

**Tabel 6.5 Banyaknya Pelanggan Listrik PLN dan non PLN menurut Desa di Kecamatan Sragi, 2016**

Kampung	PLN	non PLN
(1)	(2)	(3)
1. Bakti Rasa	1 452	112
2. Sukapura	1 239	
3. Mandalasari	1 311	
4. Sumber Sari	563	100
5. Margajasa	756	42
6. Kedaung	1 174	17
7. Sumber Agung	982	30
8. Kuala Sekampung	914	34
9. Bandar Agung	1 203	105
10. Margasari	220	
Jumlah	9 814	440

Sumber : Kantor Kecamatan Sragi





## **Transportasi, Komunikasi Pariwisata**

---

<http://lampungserai.kab.bps.go.id>

---

**Tabel 7.1 Panjang Jalan menurut Desa dan Jenis Permukaan di Kecamatan Sragi, 2016**

Desa	Aspal	Batu	Tanah
(1)	(2)	(3)	(4)
1. Bakti Rasa	...	...	...
2. Sukapura	...	...	...
3. Mandalasari	...	...	...
4. Sumber Sari	...	...	...
5. Margajasa	...	...	...
6. Kedaung	...	...	...
7. Sumber Agung	...	...	...
8. Kuala Sekampung	...	...	...
9. Bandar Agung	...	...	...
10. Margasari	...	...	...
Jumlah	-	-	-

Sumber : Kantor Kecamatan Sragi

**Tabel 7.2 Banyaknya Sarana Telepon di Kecamatan Sragi, 2016**

Desa	Kantor Pelayanan Telepon	Warnet	Kiospon	Pemancar Telepon Genggam	Telepon Umum
(1)	(2)	(3)	(4)	(5)	(6)
1. Bakti Rasa	...	...	...	...	...
2. Sukapura	...	...	...	...	...
3. Mandalasari	...	...	...	...	...
4. Sumber Sari	...	...	...	...	...
5. Margajasa	...	...	...	...	...
6. Kedaung	...	...	...	...	...
7. Sumber Agung	...	...	...	...	...
8. Kuala Sekampung	...	...	...	...	...
9. Bandar Agung	...	...	...	...	...
10. Margasari	...	...	...	...	...
Jumlah	-	-	-	-	-

Sumber : Kantor Kecamatan Sragi

**Tabel 7.3 Banyaknya Tempat Pariwisata di Kecamatan Sragi, 2016**

Desa	Pantai	Pemandian Air Panas	Obyek Wisata Bersejarah	Lainnya
(1)	(2)	(3)	(4)	(5)
1. Bakti Rasa	...	...	...	...
2. Sukapura	...	...	...	...
3. Mandalasari	...	...	...	...
4. Sumber Sari	...	...	...	...
5. Margajasa	...	...	...	...
6. Kedaung	...	...	...	...
7. Sumber Agung	...	...	...	...
8. Kuala Sekampung	...	...	...	...
9. Bandar Agung	...	...	...	...
10. Margasari	...	...	...	...
Jumlah	-	-	-	-

Sumber : Kantor Kecamatan Sragi

---



8

## Perdagangan & Jasa

---

<http://lampungselatankab.bps.go.id>

---

**Tabel 8.1 Banyaknya Fasilitas Sarana Perdagangan di Kecamatan Sragi, 2016**

Desa	Pasar Tradisonal	Pasar Hewan	Toko
(1)	(2)	(3)	(4)
1. Bakti Rasa	1		
2. Sukapura	1		
3. Mandalasari			
4. Sumber Sari			
5. Margajasa			
6. Kedaung			
7. Sumber Agung			
8. Kuala Sekampung	1		
9. Bandar Agung			
10. Margasari			
Jumlah	3	-	-

Bersambung .....

Lanjutan Tabel 8.1

Desa	Restoran/ Warung Makan	Warung Kelontongan	Mini Market
(1)	(5)	(6)	(7)
1. Bakti Rasa	24	17	12
2. Sukapura	31	101	15
3. Mandalasari	45	52	3
4. Sumber Sari	9	16	
5. Margajasa	9	35	
6. Kedaung	36	20	6
7. Sumber Agung	14	8	
8. Kuala Sekampung	42	6	7
9. Bandar Agung	51	100	2
10. Margasari	27	4	
Jumlah	288	359	45

Sumber : Kantor Kecamatan Sragi

**Tabel 8.2 Banyaknya Pasar menurut Jenis Bangunan di Kecamatan Sragi, 2016**

Desa	Permanen	Semi Permanen	Sederhana	Jumlah
(1)	(2)	(3)	(4)	(5)
1. Bakti Rasa				-
2. Sukapura		1		1
3. Mandalasari				-
4. Sumber Sari				-
5. Margajasa		1		1
6. Kedaung				-
7. Sumber Agung				-
8. Kuala Sekampung		1		1
9. Bandar Agung				-
10. Margasari				-
Jumlah	-	3	-	3

Sumber : Kantor Kecamatan Sragi



**Tabel 8.3 Banyaknya Jasa Perusahaan dan Perorangan menurut Jenis Usaha di Kecamatan Sragi, 2016**

Desa	Fotokopi	Foto Studio	Salon Kecantikan	Rias Pengantin
(1)	(2)	(3)	(4)	(5)
1. Bakti Rasa	1			
2. Sukapura	2'			
3. Mandalasari				
4. Sumber Sari				
5. Margajasa				
6. Kedaung				
7. Sumber Agung				
8. Kuala Sekampung	2			2
9. Bandar Agung	1	1	1	1
10. Margasari				
Jumlah	4	1	1	3

Sumber : Kantor Kecamatan Sragi

**Tabel 8.4 Banyaknya Jasa Persewaan Peralatan Pesta menurut Jenis Persewaan di Kecamatan Sragi, 2016**

Desa	Tarub	Peralatan Pesta	Peralatan Hiburan	Peralatan Dekorasi
(1)	(2)	(3)	(4)	(5)
1. Bakti Rasa	...	...	...	...
2. Sukapura	...	...	...	...
3. Mandalasari	...	...	...	...
4. Sumber Sari	...	...	...	...
5. Margajasa	...	...	...	...
6. Kedaung	...	...	...	...
7. Sumber Agung	...	...	...	...
8. Kuala Sekampung	...	...	...	...
9. Bandar Agung	...	...	...	...
10. Margasari	...	...	...	...
Jumlah	-	-	-	-

Sumber : Kantor Kecamatan Sragi

**Tabel 8.5 Banyaknya Jasa Reparasi dan Perbaikan di Kecamatan Sragi, 2016**

Desa	Kendaraan Tidak Bermotor	Kendaraan Bermotor	Elektronik	Pengelasan
(1)	(2)	(3)	(4)	(5)
1. Bakti Rasa		4		
2. Sukapura		2	2	
3. Mandalasari		2		
4. Sumber Sari		2		
5. Margajasa		2		
6. Kedaung		3		3
7. Sumber Agung		4	1	
8. Kuala Sekampung		6	1	1
9. Bandar Agung		4		
10. Margasari		2	1	
Jumlah	-	31	5	4

Sumber : Kantor Kecamatan Sragi



9

## Keuangan & Harga

---

<http://lampungselat.kab.bps.go.id>

---

**Tabel 9.1 Target dan Realisasi Penerimaan Pajak Bumi dan Bangunan (PBB) menurut Desa di Kecamatan Sragi (Rp), 2016**

Desa	Target	Realisasi	Tunggakan	Persentase
(1)	(2)	(3)	(4)	(5)
1. Bakti Rasa	82308 119	61000 000	21308 119	74,11
2. Sukapura	57613 419	57681 000	(67 581)	100,12
3. Mandalasari	62480 664	52371 000	10109 664	83,82
4. Sumber Sari	57915 000	57915 000	-	100,00
5. Margajasa	42052 860	29850 000	12202 860	70,98
6. Kedaung	76006 390	73860 000	2146 390	97,18
7. Sumber Agung	84390 734	57000 000	27390 734	67,54
8. Kuala Sekampung	60851 402	45114 000	15737 402	74,14
9. Bandar Agung	109240 690	95021 000	14219 690	86,98
10. Margasari	22140 000	19790 000	2350 000	89,39
Jumlah	654999 278	549602 000	105397 278	83,91

Sumber : Kantor Kecamatan Sragi

**Tabel 9.2 Banyaknya Fasilitas Lembaga Keuangan di Kecamatan Sragi, 2016**

Desa	Bank	Koperasi Unit Desa	Koperasi Lainnya	Lainnya
(1)	(2)	(3)	(4)	(5)
1. Bakti Rasa	1	-	-	-
2. Sukapura	-	-	-	-
3. Mandalasari	-	-	-	-
4. Sumber Sari	-	-	-	-
5. Margajasa	-	-	-	-
6. Kedaung	-	-	-	-
7. Sumber Agung	-	-	-	-
8. Kuala Sekampung	-	-	-	-
9. Bandar Agung	-	-	-	-
10. Margasari	-	-	-	-
Jumlah	1	-	-	-

Sumber : Kantor Kecamatan Sragi

**Tabel 9.3 Harga Eceran Sembilan Bahan Pokok per Bulan di Kecamatan Sragi (Rupiah), 2016**

Bulan	Beras (Kg)	Garam (Kg)	Ikan Asin (Kg)
(1)	(2)	(3)	(4)
1. Januari	9 500	102 000	20 250
2. Februari	10 200	102 000	20 000
3. Maret	10 833	102 000	19 250
4. April	10 055	102 000	19 500
5. Mei	10 033	104 000	19 750
6. Juni	10 277	106 000	21 000
7. Juli	10 277	110 000	22 250
8. Agustus	10 333	110 000	21 500
9. September	10 388	112 000	22 000
10. Oktober	10 444	108 000	20 750
11. November	10 500	108 000	20 500
12. Desember	10 500	90 000	20 750
Rata-rata	10 278	104 667	20 625

Bersambung.....

Lanjutan Tabel 9.3

Bulan	Gula Pasir (Kg)	Minyak Goreng (Kg)	LPG (3 Kg)
(1)	(5)	(6)	(7)
1. Januari	12 142	13 500	28 750
2. Februari	12 142	13 500	28 750
3. Maret	12 285	13 500	28 750
4. April	12 142	13 500	29 500
5. Mei	12 142	13 500	29 500
6. Juni	12 428	13 500	29 500
7. Juli	12 000	12 500	29 500
8. Agustus	12 000	12 500	29 500
9. September	12 000	12 500	30 000
10. Oktober	12 500	13 000	29 750
11. November	12 500	13 000	29 000
12. Desember	12 500	13 000	29 000
Rata-rata	12 232	13 125	29 292


Bersambung.....



Lanjutan Tabel 9.3

Bulan	Sabun Cuci (Bungkus)	Citra Kasar (Meter)	Kain Batik (Meter)
(1)	(8)	(9)	(10)
1. Januari	13 807	10 000	11 000
2. Februari	13 807	10 000	11 333
3. Maret	13 807	10 000	11 333
4. April	13 807	10 000	11 333
5. Mei	13 807	10 000	11 333
6. Juni	13 807	10 000	11 333
7. Juli	13 807	10 000	11 333
8. Agustus	13 807	10 000	11 333
9. September	13 807	10 000	11 333
10. Oktober	13 807	10 000	11 333
11. November	13 807	10 000	11 333
12. Desember	13 807	10 000	11 333
Rata-rata	13 807	10 000	11 305

Sumber : Kantor Kecamatan Sragi

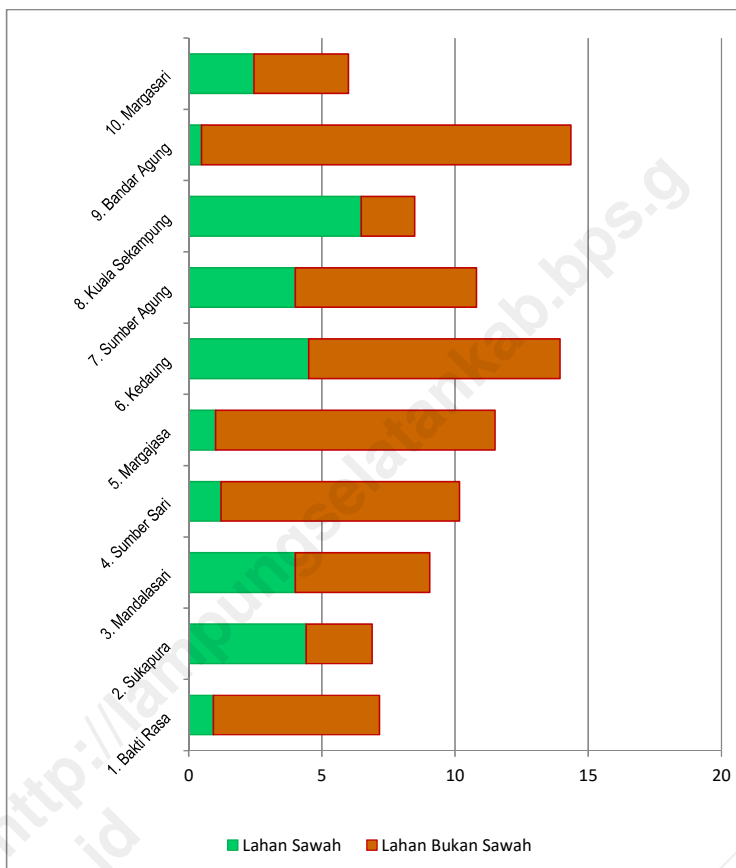


# Grafik

<http://lampungselatankab.bps.go.id>

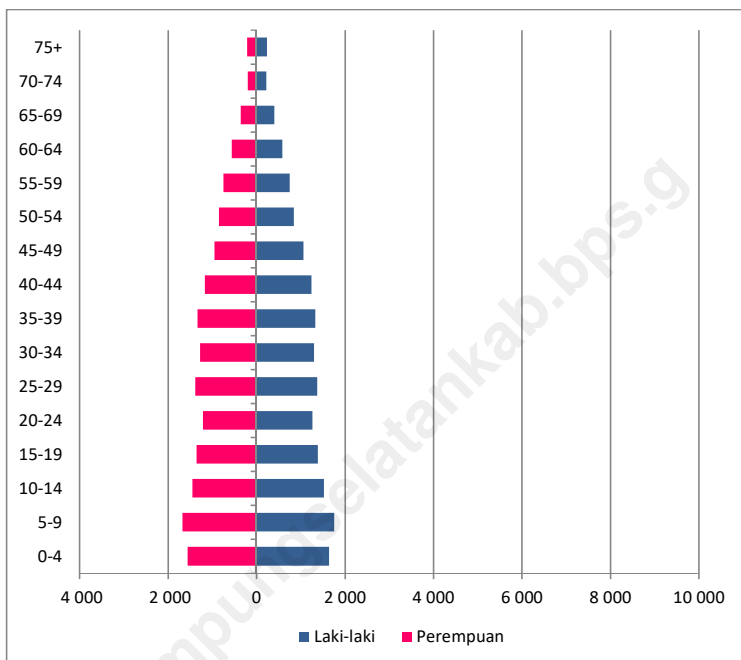
---

**Grafik 1. Luas Wilayah menurut Jenis Lahan di Kecamatan Sragi (Hektar), 2016**



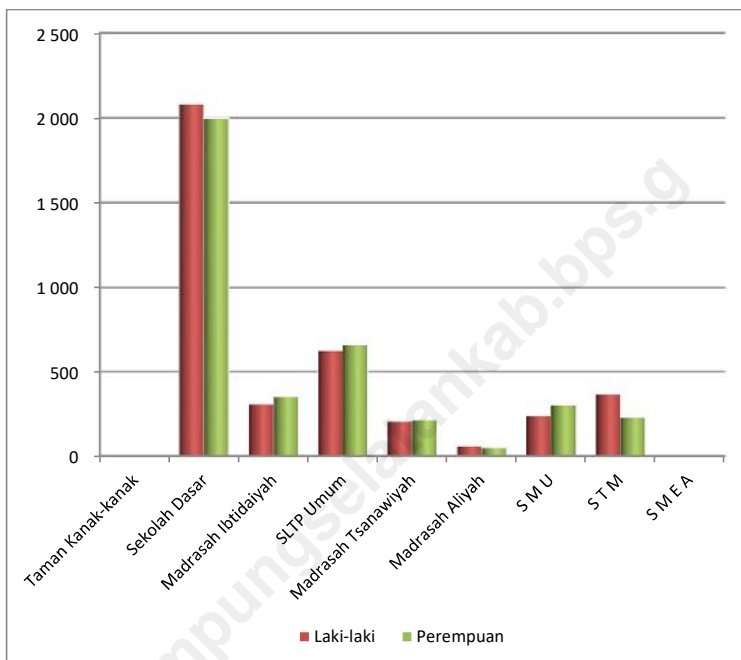
Sumber : BPS Kabupaten Lampung Selatan

Grafik 2. Piramida Penduduk Kecamatan Sragi, 2016



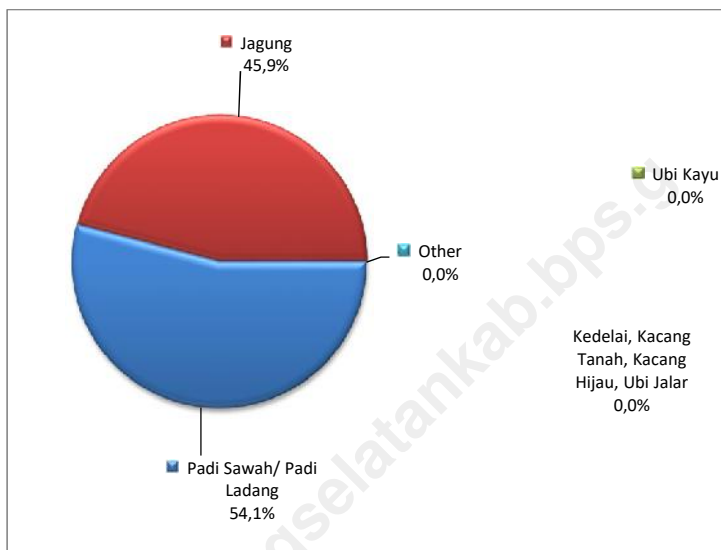
Sumber : BPS Kabupaten Lampung Selatan

**Grafik 3. Banyaknya Siswa menurut Tingkatan Sekolah dan Jenis Kelamin di Kecamatan Sragi, 2016**



Sumber : UPT Pendidikan Kecamatan Sragi

**Grafik 4. Produksi Tanaman Pangan di Kecamatan Sragi (Ton), 2012 - 2016**



Sumber : BPS Kabupaten Lampung Selatan

# DATA

**MENCERDASKAN BANGSA**

*Enlighten The Nation*



**BADAN PUSAT STATISTIK ·  
KABUPATEN LAMPUNG SELATAN**

Jl. Mustafa Kemal No. 24, Kalianda  
Telp/Fax : (0727) 322241  
<http://lampungselatankab.bps.go.id>  
email : [bps1803@bps.go.id](mailto:bps1803@bps.go.id)

