

Katalog: 1102001.3301050

KECAMATAN KARANGPUCUNG DALAM ANGKA 2021



**BADAN PUSAT STATISTIK
KABUPATEN CILACAP**

KECAMATAN KARANGPUCUNG DALAM ANGKA 2021



KECAMATAN KARANGPUCUNG DALAM ANGKA 2021

ISSN : 0215-5214
No. Publikasi : 33010.2114
Katalog : 1102001.3301050

Ukuran Buku : 14,8 cm x 21 cm
Jumlah Halaman : xx + 112 hal

Naskah :
Badan Pusat Statistik Kabupaten Cilacap

Penyunting :
Badan Pusat Statistik Kabupaten Cilacap

Desain Kover :
Badan Pusat Statistik Kabupaten Cilacap

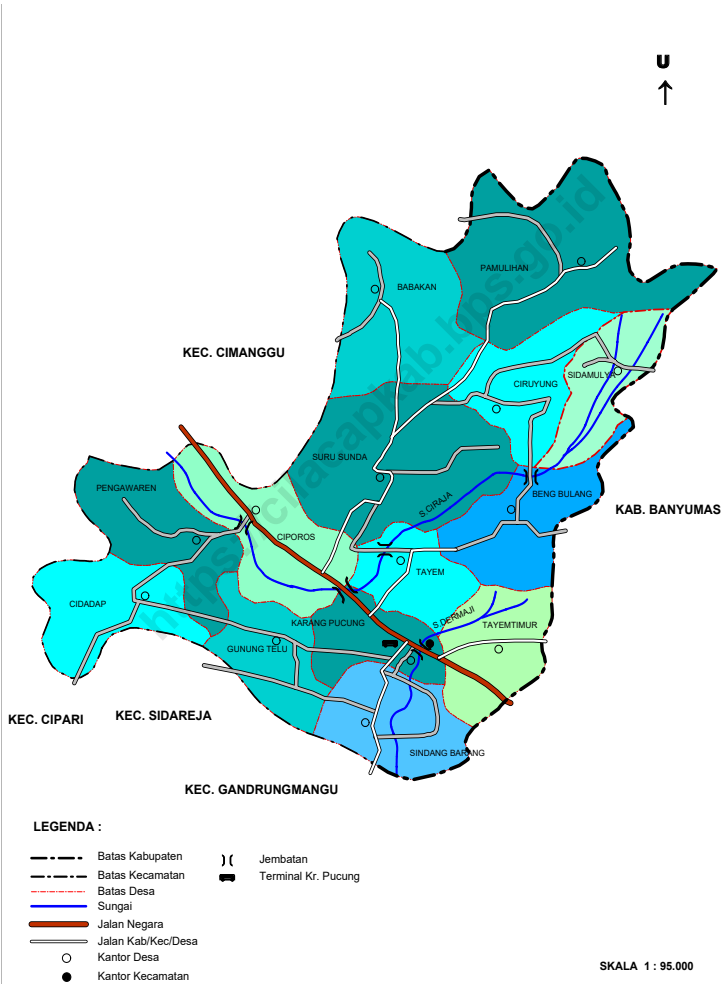
Ilustrasi Kover :
-

Diterbitkan oleh:
©BPS Kabupaten Cilacap

Dicetak oleh:
PD Grafika Indah Cilacap

Dilarang mengumumkan, mendistribusikan, mengomunikasikan, dan/atau menggandakan sebagian atau seluruh isi buku ini untuk tujuan komersil tanpa izin tertulis dari Badan Pusat Statistik.

PETA WILAYAH KECAMATAN KARANGPUCUNG





KATA PENGANTAR

Alhamdulillah puji syukur kehadiran Allah SWT atas terbitnya publikasi “Kecamatan Karangpucung Dalam Angka 2021” ini dapat disajikan sesuai dengan jadwal yang telah ditentukan.

Saya menyampaikan terima kasih yang sebesar-besarnya kepada Bapak Camat Karangpucung beserta jajarannya atas bantuan, dukungan dan kerjasama yang telah diberikan dalam rangka penyusunan publikasi ini. Terima kasih juga saya sampaikan kepada seluruh Dinas/Instansi di Kecamatan Karangpucung yang telah berkenan memberikan data yang diperlukan.

Publikasi ini masih mempunyai banyak kekurangan dan belum dapat memenuhi kebutuhan data semua pihak secara optimal. Oleh karena itu saran dan kritik sangat saya harapkan untuk penyempurnaan publikasi yang akan datang.

Semoga publikasi ini dapat bermanfaat bagi pengguna data pada khususnya dan masyarakat pada umumnya.

Cilacap, September 2021
Kepala Badan Pusat Statistik
Kabupaten Cilacap

Isnaini, SST., M.M.

DAFTAR ISI

	Halaman <i>Page</i>
Kata Pengantar	v
Daftar Isi	vii
Daftar Tabel	ix
Daftar Gambar	xv
Daftar Singkatan	xix
1. Geografi	1
2. Pemerintahan	7
3. Penduduk dan Keluarga Berencana	15
4. Pendidikan	37
5. Kesehatan	67
6. Sosial	75
7. Pertanian	93
8. Perekonomian	99
9. Transportasi dan Komunikasi	107

DAFTAR TABEL

Halaman
Page

1.	GEOGRAFI	
1.1	KEADAAN GEOGRAFI	
1.1.1	Luas Wilayah dan Persentase Luas Desa/Kelurahan Terhadap Luas Kecamatan Menurut Desa di Kecamatan Karangpucung, 2020.....	5
1.1.2	Jarak ke Ibukota Kecamatan Menurut Desa/Kelurahan di Kecamatan Karangpucung, 2020.....	6
2.	PEMERINTAHAN	
2.1	WILAYAH ADMINISTRATIF	
2.1.1	Jumlah RW, RT, dan Aparat Desa/Kelurahan Menurut Desa/ Kelurahan di Kecamatan Karangpucung, 2020	11
2.2	SUMBER DAYA MANUSIA	
2.2.1	Jumlah Pegawai Negeri Sipil Menurut Tingkat Pendidikan dan Golongan di Kecamatan Karangpucung, Desember 2020	12
2.2.2	Jumlah Pegawai Negeri Sipil Menurut Tingkat Kepangkatan dan Jenis Kelamin di Kecamatan Karangpucung, Desember 2020.....	13
3.	PENDUDUK DAN KELUARGA BERENCANA	
3.1	PENDUDUK	
3.1.1	Penduduk, Laju Pertumbuhan Penduduk, Distribusi Persentase Penduduk, Kepadatan dan Rasio Jenis Kelamin Menurut Desa/ Kelurahan, 2020.....	19
3.1.2	Jumlah Penduduk Menurut Jenis Kelamin di Kecamatan Karangpucung, 2002-2020.....	20
3.1.3	Jumlah Penduduk Pertambahan Penduduk dan Laju Pertumbuhan Penduduk Menurut Jenis Kelamin di Kecamatan Karangpucung, 2002-2020.....	21
3.1.4	Jumlah Penduduk Menurut Kelompok Umur dan Jenis Kelamin di Kecamatan Karangpucung, 2020.....	22
3.1.5	Jumlah Penduduk Menurut Desa/Kelurahan dan Jenis Kelamin di Kecamatan Karangpucung, 2020.....	23

3.1.6	Banyaknya Rumah Tangga Rata-rata Anggota Rumah Tangga dan Distribusi Penduduk Menurut Desa/Kelurahan di Kecamatan Karangpucung, 2020	24
3.1.7	Jumlah Kelahiran Kematian dan Pertambahan Penduduk Alami Menurut Desa/Kelurahan di Kecamatan Karangpucung, 2020	25
3.1.8	Jumlah Kelahiran dan Kematian Menurut Bulan di Kecamatan Karangpucung, 2020	26
3.1.9	Jumlah Kematian Anak Balita Menurut Desa/Kelurahan dan Jenis Kelamin di Kecamatan Karangpucung, 2020.....	27
3.1.10	Angka Kelahiran dan Kematian Kasar Penduduk Menurut Desa/ Kelurahan di Kecamatan Karangpucung, 2020	28
3.1.11	Laju Pertumbuhan Penduduk Alami Menurut Desa/Kelurahan di Kecamatan Karangpucung, 2020.....	29
3.1.12	Banyaknya Penduduk Datang dan Pindah Menurut Desa/ Kelurahan di Kecamatan Karangpucung, 2020	30
3.1.13	Banyaknya Penduduk Datang dan Pindah Menurut Bulan di Kecamatan Karangpucung, 2020.....	31
3.1.14	Laju Pertumbuhan Penduduk Menurut Desa/Kelurahan di Kecamatan Karangpucung, 2020.....	32
3.1.15	Banyaknya Akseptor KB Menurut Desa/Kelurahan dan Alat Kontrasepsi yang Digunakan di Kecamatan Karangpucung, 2020	33
3.1.16	Banyaknya PUS PUS Hamil dan Akseptor KB Menurut Desa/ Kelurahan di Kecamatan Karangpucung, 2020	35
4.	PENDIDIKAN	
4.1.1	Jumlah Sekolah, Guru, dan Murid Taman Kanak-Kanak/Raudatul Athfal (TK/RA) dan Pondok Pesantren Menurut Desa/Kelurahan di Kecamatan Karangpucung, 2020/2021	41
4.1.2	Jumlah Sekolah, Guru, dan Murid Sekolah Dasar (SD) di Bawah Kementerian Pendidikan dan Kebudayaan Menurut Desa/ Kelurahan di Kecamatan Karangpucung, 2019/2020 dan 2020/2021.....	42
4.1.3	Jumlah Sekolah, Guru, dan Murid Madrasah Ibtidaiyah (MI) di Bawah Kementerian Agama Menurut Desa/Kelurahan Menurut Kecamatan di Kecamatan Karangpucung, 2019/2020 dan 2020/2021.....	45

4.1.4	Jumlah Sekolah, Guru, dan Murid Sekolah Menengah Pertama (SMP) di Bawah Kementerian Pendidikan dan Kebudayaan Menurut Desa/Kelurahan di Kecamatan Karangpucung, 2019/2020 dan 2020/2021	48
4.1.5	Jumlah Sekolah, Guru, dan Murid Madrasah Tsanawiyah (MTs) di Bawah Kementerian Agama Menurut Desa/Kelurahan di Kecamatan Karangpucung, 2019/2020 dan 2020/2021	51
4.1.6	Jumlah Sekolah, Guru, dan Murid Sekolah Menengah Atas (SMA) di Bawah Kementerian Pendidikan dan Kebudayaan Menurut Desa/Kelurahan di Kecamatan Karangpucung, 2019/2020 dan 2020/2021	54
4.1.7	Jumlah Sekolah, Guru, dan Murid Sekolah Menengah Kejuruan (SMK) di Bawah Kementerian Pendidikan dan Kebudayaan Menurut Desa/Kelurahan di Kecamatan Karangpucung, 2019/2020 dan 2020/2021	57
4.1.8	Jumlah Sekolah, Guru, dan Murid Madrasah Aliyah (MA) di Bawah Kementerian Agama Menurut Desa/Kelurahan di Kecamatan Karangpucung, 2019/2020 dan 2020/2021	60
4.1.9	Jumlah Sekolah, Guru, dan Murid Akademi dan Perguruan Tinggi Menurut Desa/Kelurahan di Kecamatan Karangpucung, 2019/2020 dan 2020/2021	63
4.1.10	Jumlah Lembaga Pendidikan Ketrampilan dan Lembaga Bimbingan Belajar (LBB) Menurut Desa/Kelurahan di Kecamatan Karangpucung, 2020	64
4.1.11	Penduduk Usia 5 Tahun ke Atas Menurut Pendidikan Tertinggi yang Ditamatkan di Kecamatan Karangpucung, 2020	65
5.	KESEHATAN	
5.1.1	Banyaknya Sarana Kesehatan Menurut Desa/Kelurahan dan Jenis Sarana Kesehatan di Kecamatan Karangpucung, 2020	71
5.1.2	Jumlah Tenaga Kesehatan Menurut Kelurahan/Desa di Kecamatan Karangpucung, 2020	73
5.1.3	Banyaknya Warga Penderita Gizi Buruk Menurut Desa/Kelurahan di Kecamatan Karangpucung, 2019-2020.....	74

6. SOSIAL

6.1	Jumlah Penduduk Menurut Kelurahan/Desa dan Agama yang Dianut, 2020.....	77
6.2	Banyaknya Keluarga Menurut Desa/Kelurahan dan Jenis Pengguna Listrik, 2020	78
6.3	Banyaknya Desa/Kelurahan Menurut Keberadaan Penerangan Jalan Utama Desa/Kelurahan di Kecamatan Karangpucung, 2018-2020	79
6.4	Banyaknya Desa/Kelurahan Menurut Jenis Bahan Bakar untuk Memasak yang Digunakan Oleh Sebagian Besar Keluarga di Kecamatan Karangpucung, 2018-2020	80
6.5	Banyaknya Desa/Kelurahan Menurut Sumber Air Minum Sebagian Besar Keluarga di Kecamatan Karangpucung, 2018-2020.....	81
6.6	Banyaknya Desa/Kelurahan Menurut Penggunaan Fasilitas Tempat Buang Air Besar Sebagian Besar Keluarga di Kecamatan Karangpucung, 2018-2020.....	82
6.7	Banyaknya Kejadian Bencana Alam Menurut Desa/Kelurahan dan Jenis Bencana Alam, 2020	83
6.8	Banyaknya Korban Jiwa Akibat Bencana Alam Menurut Desa/ Kelurahan dan Jenis Bencana Alam, 2020	86
6.9	Keberadaan Fasilitas/Upaya Antisipasi/Mitigasi Bencana Alam Menurut Desa/Kelurahan, 2020.....	89
6.10	Banyaknya Desa/Kelurahan yang Memiliki Kelompok Kegiatan Olahraga Menurut Jenis Olahraga dan Ketersediaan Fasilitas/ Lapangan Olahraga, 2020.....	91

7. PERTANIAN

7.1	Luas Panen Tanaman Padi dan Palawija Menurut Desa/Kelurahan di Kecamatan Karangpucung, 2020	95
7.2	Produksi Padi dan Palawija Menurut Desa/Kelurahan di Kecamatan Karangpucung, 2020	96
7.3	Luas Panen Tanaman Sayuran Menurut Desa/Kelurahan di Kecamatan Karangpucung, 2020.....	97
7.4	Produksi Tanaman Sayuran Menurut Desa/Kelurahan di Kecamatan Karangpucung, 2020.....	98

8. PEREKONOMIAN

8.1.1	Banyaknya Sarana dan Prasarana Ekonomi Menurut Desa/ Kelurahan dan Jenisnya, 2020.....	101
8.1.2	Banyaknya Koperasi yang Masih Aktif Menurut Desa/ Kelurahan dan Jenis Koperasi, 2020	104
8.1.3	Banyaknya Sarana Lembaga Keuangan Yang Beroperasi Menurut Desa/Kelurahan dan Jenisnya, 2020	105

9. TRANSPORTASI DAN KOMUNIKASI

9.1	Jumlah Menara dan Operator Layanan Komunikasi Telepon Seluler Serta Kondisi Sinyal Telepon Seluler Menurut Desa/ Kelurahan, 2020.....	109
9.2	Sarana Transportasi Antar Desa/Kelurahan Menurut Desa/ Kelurahan, 2020.....	110
9.3	Kondisi Jalan Darat Antar Desa/Kelurahan Menurut Desa/ Kelurahan, 2020.....	111
9.4	Keberadaan Kantor Pos/Pos Pembantu/Rumah Pos dan Perusahaan/Agen Jasa Ekspedisi Swasta Menurut Desa/Kelurahan, 2020	112

DAFTAR GAMBAR

	Halaman <i>Page</i>
1.1 Luas Daerah menurut Desa/Kelurahan (%) 2020	3
1.2 Jarak dari Kantor Desa/Kelurahan ke Kantor Kecamatan (km) 2020	4
2.1 Jumlah RW dan RT Menurut Desa/Kelurahan, 2020	9
2.2 Jumlah Pegawai Negeri Sipil Menurut Tingkat Pendidikan, 2020	10
3.1 Penduduk Kecamatan Karangpucung Menurut Desa/Kelurahan, 2020	17
3.2 Persentase Penduduk Desa/Kelurahan Terhadap Penduduk Kecamatan, 2020	18
4.1 Jumlah Sekolah dan Murid Menurut Jenjang Pendidikan di Kecamatan Karangpucung, 2020	39
4.2 Penduduk Usia 5+ Menurut Pendidikan Tertinggi yang Ditamatkan, 2020	40
5.1 Banyaknya Fasilitas Kesehatan di Kecamatan Karangpucung, 2020..	69
5.2 Banyaknya Tenaga Medis dan Dukun Bayi di Kecamatan Karangpucung, 2020	70

PENJELASAN UMUM

Tanda-tanda, satuan-satuan, dan lain-lainnya yang digunakan dalam publikasi ini adalah sebagai berikut:

1. TANDA-TANDA

Data tidak tersedia	: ...
Tidak ada atau nol	: -
Data dapat diabaikan	: 0
Tanda decimal	: ,
Data tidak dapat ditampilkan	: NA
Angka estimasi	: e
Angka diperbaiki	: r
Angka sementara	: x
Angka sangat sementara	: xx
Angka sangat sangat sementara	: xxx

2. SATUAN

barel/ <i>barrel</i>	: 158,99 liter/ <i>litres</i> = $1/6,2898 \text{ m}^3$
hektar (ha)/ <i>hectare (ha)</i>	: 10 000 m^2
kilometer (km)/ <i>kilometres (km)</i>	: 1 000 meter/ <i>meters (m)</i>
knot/ <i>knot</i>	: 1,8523 km/jam (<i>km/hour</i>)
kuintal/ <i>quintal</i>	: 100 kg
KWh	: 1 000 Watt <i>hour</i>
MWh	: 1 000 KWh
liter (untuk beras)/ <i>litre (for rice)</i>	: 0,80 kg
MMSCF	: $1/35,3 \text{ m}^3$
metrik ton (m.ton)/ <i>metric ton (m. ton)</i>	: 0,98421 long ton = 1 000 kg
ons/ <i>ounce</i>	: 28,31 gram/ <i>grams</i>
ton	: 1 000 kg

Satuan lain: buah, dus, butir, helai/lembar, kaleng, batang, pulsa, ton kilometer (ton-km), jam, menit, persen (%).

Perbedaan angka di belakang koma disebabkan oleh pembulatan angka.

DAFTAR SINGKATAN

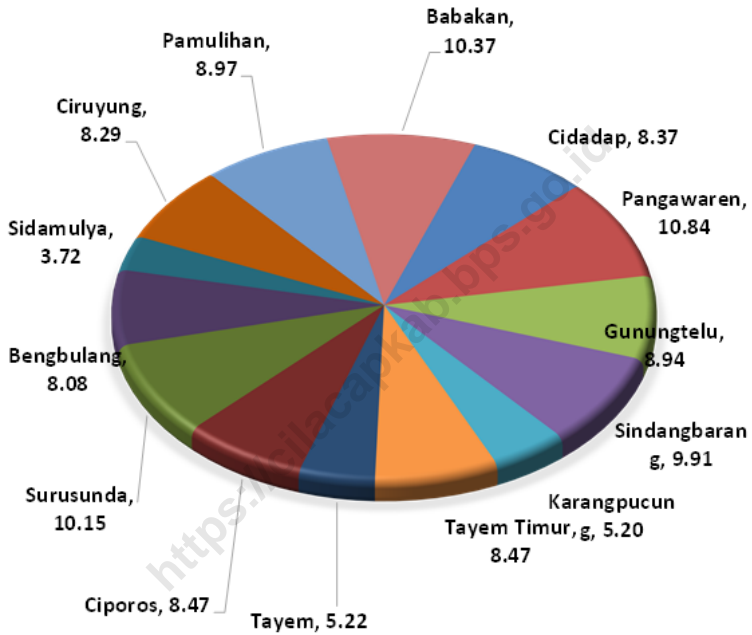
SI	: Stasiun Iklim
SIMPK	: Stasiun Meteorologi Pertanian Khusus
t.t	: Tempat tidur
BCG	: Bacillus Calmette Guerin
DPT	: Difteri, Pertusis, Tetanus
TT	: Tetanus Toxoid
IOT	: Industri Obat Tradisional/ <i>Traditional Medicine Industry</i>
IKOT	: Industri Kecil Obat Tradisional/ <i>Traditional Medicine Small</i>
Alkes	: Alat kesehatan/ <i>Health Kits</i>
PKRT	: Perbekalan Kesehatan Rumah tangga/ <i>Household Health Logistics</i>
Kompl	: Komplemen/ <i>Complement</i>
IRTP	: Industri Pangan Produksi Rumah Tangga/ <i>Foods Home Industry</i>
PBF	: Pedagang Besar Farmasi/ <i>Pharmacy Whole-seller</i>
GFK	: Gudang Farmasi Kab/Kota/Regency/ <i>Municipality Pharmacy Warehouse</i>
RB	: Rumah Bersalin/ <i>Delivery House</i>
Pustu	: Puskesmas pembantu/ <i>Auxiliary Public Health Center</i>
BP	: Balai Pengobatan/ <i>Polyclinic</i>
TPS	: Tempat Pembuangan Sementara / <i>landfill</i>
Jamkesmas	: Jaminan kesehatan masyarakat miskin/ <i>Poor public health insurance</i>
PJKMU	: Program Jaminan Kesehatan Masyarakat Umum
SIUP	: Surat Ijin Usaha Perdagangan/ <i>Trading Permission Letter</i>
TDP	: Tanda Daftar Perusahaan/ <i>Company Registration Identity</i>
API	: Angka Pengenal Importir/ <i>Importer's Identity Number</i>
RT	: Rukun Tetangga
RW	: Rukun Warga

01

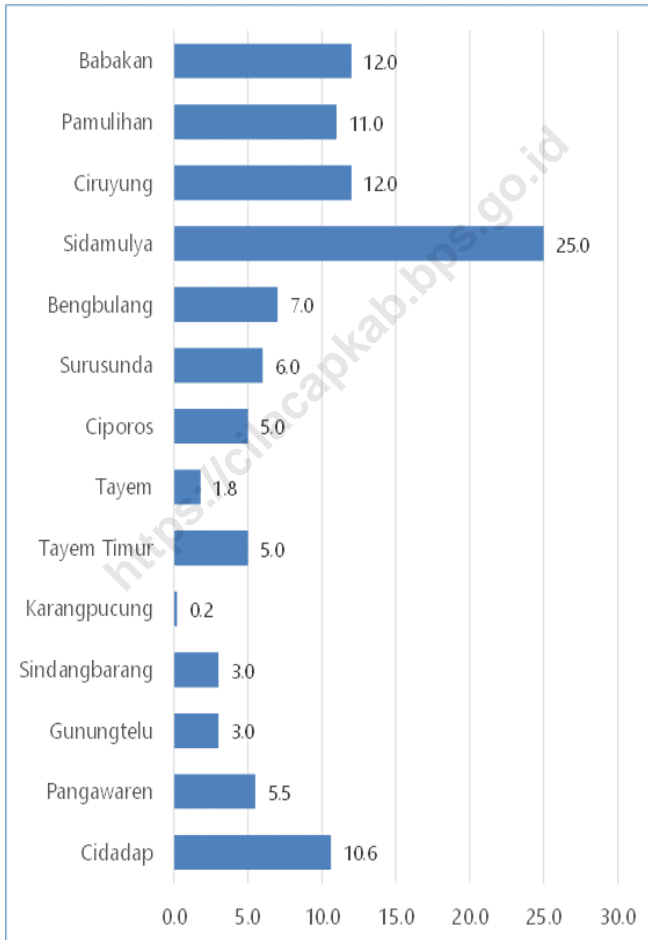
GEOGRAFI



Gambar 1.1 Luas Daerah Menurut Desa/Kelurahan (%), 2020
Figures



Sumber/Source : ...

Gambar
Figures 1.2**Jarak dari Kantor Desa/Kelurahan ke Kantor Kecamatan (km), 2020**

Sumber/Source: ...

1.1 KEADAAN GEOGRAFI

Tabel 1.1.1 **Luas Wilayah dan Persentase Luas Desa/Kelurahan Terhadap Luas Kecamatan Menurut Desa di Kecamatan Karangpucung, 2020**

Desa/Kelurahan Village	Luas Total Area (km²/sq km)	Persentase terhadap Luas Kecamatan (%) Percentage to Subdistrict Area (%)
(1)	(2)	(3)
Cidadap	8,37	7,28
Pangawaren	10,84	9,43
Gunungtelu	8,94	7,77
Sindangbarang	9,91	8,62
Karangpucung	5,20	4,52
Tayem Timur	8,47	7,37
Tayem	5,22	4,54
Ciporos	8,47	7,37
Surusunda	10,15	8,83
Bengbulang	8,08	7,03
Sidamulya	3,72	3,23
Ciruyung	8,29	7,21
Pamulihan	8,97	7,80
Babakan	10,37	9,02
Kecamatan Karangpucung	115,00	100,00

Catatan/Note: ...

Sumber/Source: ...

Tabel
Table 1.1.2**Jarak ke Ibukota Kecamatan Menurut Desa/Kelurahan di Kecamatan Karangpucung, 2020**

Desa/Kelurahan <i>Village</i>	Jarak ke Ibukota Kecamatan <i>Distance to the Capital of Subdistrict</i>
(1)	(2)
Cidadap	10,6
Pangawaren	5,5
Gunungtelu	3,0
Sindangbarang	3,0
Karangpucung	0,2
Tayem Timur	5,0
Tayem	1,8
Ciporos	5,0
Surusunda	6,0
Bengbulang	7,0
Sidamulya	25,0
Ciruyung	12,0
Pamulihan	11,0
Babakan	12,0

Catatan/Note: ...

Sumber/Source: ...

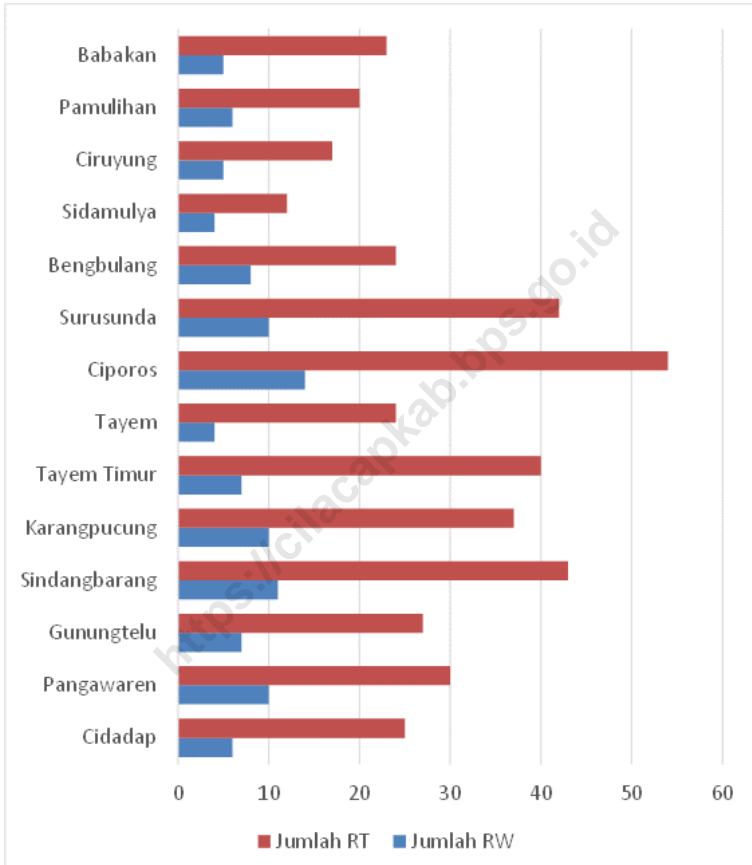
02

PEMERINTAHAN

<https://cliacap.kab.bps.go.id>

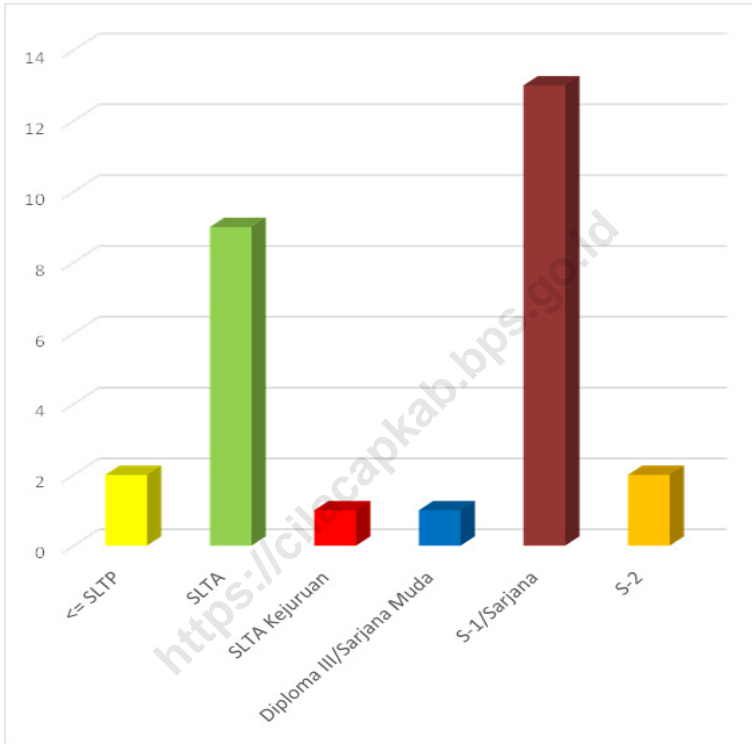


Gambar 2.1 Jumlah RW dan RT Menurut Desa/Kelurahan, 2020
Figures



Sumber/Source : ...

Gambar 2.2 Jumlah Pegawai Negeri Sipil Menurut Tingkat Pendidikan, 2020
Figures



Sumber/Source :

2.1 WILAYAH ADMINISTRATIF

Tabel 2.1.1 Jumlah RW, RT, dan Aparat Desa/Kelurahan Menurut Desa/Kelurahan di Kecamatan Karangpucung, 2020

Desa/Kelurahan Village	Jumlah RW	Jumlah RT	Jumlah Aparatur Pemerintah Desa
(1)	(2)	(3)	(4)
Cidadap	6	25	15
Pangawaren	10	30	14
Gunungtelu	7	27	14
Sindangbarang	11	43	17
Karangpucung	10	37	13
Tayem Timur	7	40	14
Tayem	4	24	13
Ciporos	14	54	14
Surusunda	10	42	19
Bengbulang	8	24	15
Sidamulya	4	12	9
Ciruyung	5	17	13
Pamulihan	6	20	17
Babakan	5	23	17
Jumlah	107	418	204

Catatan/Note: ...

Sumber/Source: ...

2.2 SUMBER DAYA MANUSIA

Tabel 2.2.1 Jumlah Pegawai Negeri Sipil Menurut Tingkat Pendidikan dan Golongan di Kecamatan Karangpucung, Desember 2020

Tingkat Pendidikan <i>Educational Level</i>	Golongan				Jumlah
	I	II	III	IV	
(1)	(2)	(3)	(4)	(5)	(6)
Sampai dengan SD <i>Up to Primary School</i>	0	0	0	0	0
SMP/Sederajat <i>General Vocational Junior High School</i>	0	0	0	0	0
SMA/Sederajat <i>General/Vocational Senior High School</i>	0	8	1	0	9
Diploma I, II/Akta I, II <i>Diploma I, II/Akta I, II</i>	0	0	0	0	0
Diploma III/Akta III/Sarjana Muda <i>Diploma III/Akta III/Bachelor</i>	0	0	1	0	1
Tingkat Sarjana/Doktor/Ph.D <i>University Graduates</i>	0	0	9	2	11
Jumlah/Total	0	8	11	2	21

Catatan/Note: ...

Sumber/Source: ...

Tabel
Table 2.2.2

**Jumlah Pegawai Negeri Sipil Menurut Tingkat
Kepangkatan dan Jenis Kelamin di Kecamatan
Karangpucung, Desember 2020**

Pangkat/Golongan/Ruang Hierarchy	Jenis Kelamin		Jumlah Total
	Laki-laki Male	Perempuan Female	
(1)	(2)	(3)	(4)
1. I/A (Juru Muda)
2. I/B (Juru Muda Tingkat I)
3. I/C (Juru)
4. I/D (Juru Tingkat I)
Golongan I/Range I	0	0	0
5. II/A (Pengatur Muda)
6. II/B (Pengatur Muda Tingkat I)
7. II/C (Pengatur)
8. II/D (Pengatur Tingkat I)
Golongan II/Range II	7	1	8
9. III/A (Penata Muda)
10. III/B (Penata Muda Tingkat I)
11. III/C (Penata)
12. III/D (Penata Tingkat I)
Golongan III/Range III	5	6	11
13. IV/A (Pembina)
14. IV/B (Pembina Tingkat I)
15. IV/C (Pembina Utama Muda)
16. IV/D (Pembina Utama Madya)
17. IV/E (Pembina Utama)
Golongan IV/Range IV	1	1	2
Jumlah/Total	13	8	21

Catatan/Note: ...

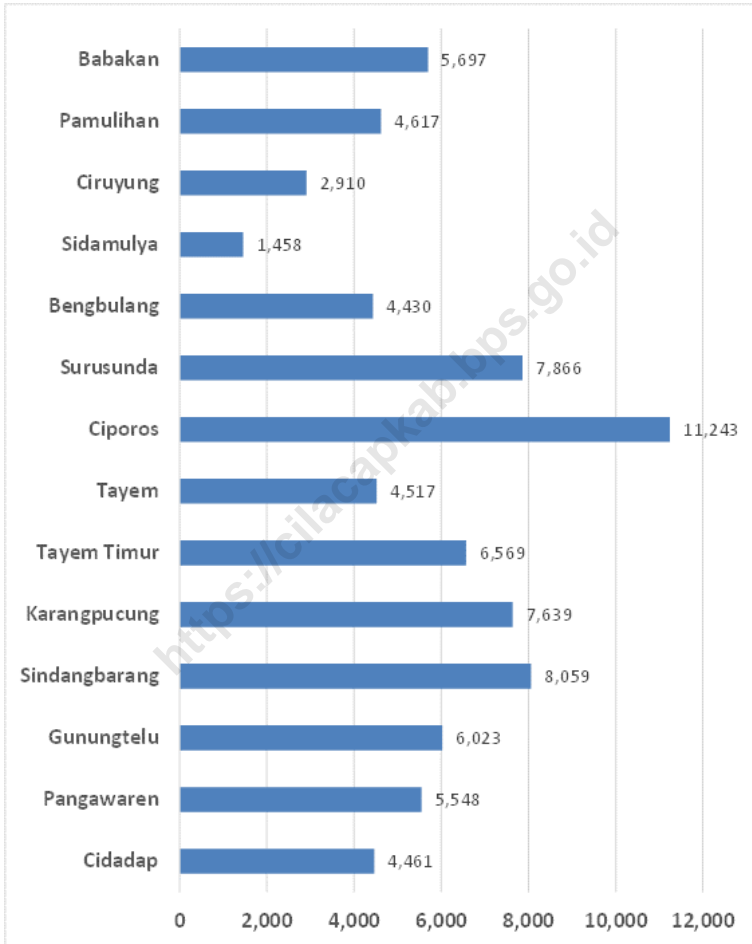
Sumber/Source: ...

BAB III

KEPENDUDUKAN DAN KELUARGA BERENCANA

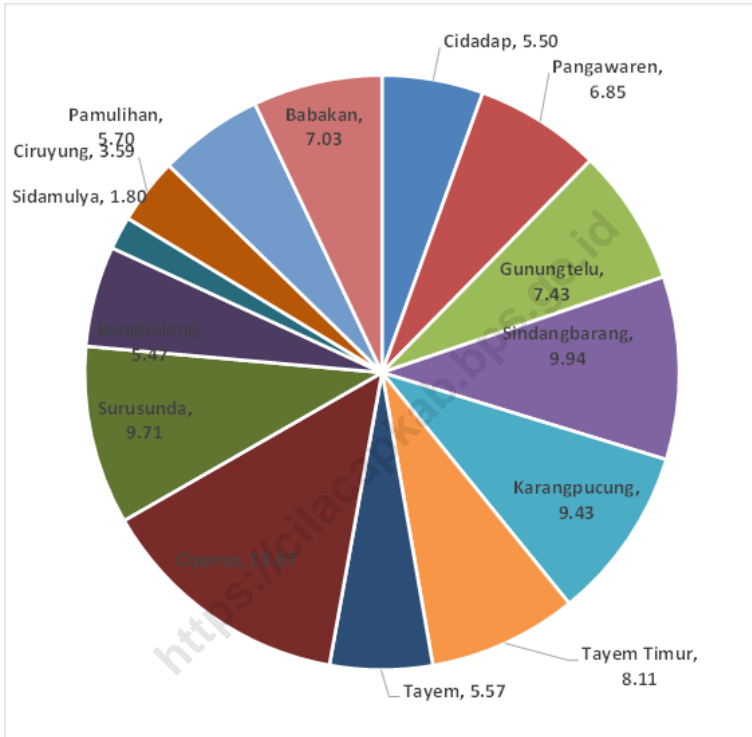


Gambar 3.1 Penduduk Kecamatan Karangpucung Menurut Desa/ Kelurahan, 2020
Figures



Sumber/Source :

Gambar 3.2 Persentase Penduduk Desa/Kelurahan Terhadap Penduduk Kecamatan, 2020
Figures



Sumber/Source :

3.1 PENDUDUK

Tabel 3.1.1 Penduduk, Laju Pertumbuhan Penduduk, Distribusi Persentase Penduduk, Kepadatan dan Rasio Jenis Kelamin Menurut Desa/Kelurahan, 2020

Desa	Penduduk	Laju Pertumbuhan Penduduk per Tahun 2010-2020 (%)	Persentase Penduduk	Kepadatan Penduduk (Jiwa/Km ²)	Rasio Jenis Kelamin
(1)	(2)	(3)	(4)	(5)	(6)
Cidadap	4 348	1,51	5,50	519,47	100,92
Pangawaren	5 413	1,20	6,84	499,35	99,30
Gunungtelu	5 921	0,53	7,49	662,30	106,38
Sindangbarang	7 813	1,55	9,88	788,40	100,33
Karangpucung	7 545	1,46	9,54	1 450,96	100,19
Tayem Timur	6 414	1,75	8,11	757,26	104,92
Tayem	4 342	1,88	5,49	831,80	97,45
Ciporos	10 922	0,99	13,81	1 289,49	101,70
Surusunda	7 637	1,61	9,66	752,41	102,68
Bengbulang	4 356	1,65	5,51	539,11	102,04
Sidamulya	1 434	1,23	1,81	385,48	104,56
Ciruyung	2 895	1,11	3,66	349,22	96,14
Pamulihan	4 458	1,08	5,64	496,99	104,59
Babakan	5 598	2,47	7,08	539,83	104,23
Kecamatan Karangpucung	79 096	1,41	100,00	9 862	101,86

Catatan/Note: Hasil Sensus Penduduk 2020 (September 2020)
Laju Pertumbuhan penduduk dihitung berdasarkan Hasil SP2010 dan SP2020
Sumber/Source: BPS, Sensus Penduduk 2020 (September 2020)

Tabel 3.1.2 **Jumlah Penduduk Menurut Jenis Kelamin di Kecamatan Karangpucung, 2002-2020**

Tahun Year	Laki-laki Male	Perempuan Female	Jumlah Total
(1)	(2)	(3)	(4)
2002	34 017	34 439	68 456
2003	34 365	34 778	69 143
2004	35 114	36 098	71 212
2005	35 259	36 252	71 511
2006	35 403	36 404	71 807
2007	35 687	36 645	72 332
2008	35 847	36 713	72 560
2009	35 951	36 786	72 737
2010	35 951	36 786	72 737
2011	36 036	36 845	72 881
2012	36 281	36 933	73 214
2013	36 407	37 015	73 422
2014	36 516	37 126	73 642
2015	36 560	37 265	73 825
2016	36 608	37 350	73 958
2017	36 707	37 451	74 158
2018	40 325	39 053	79 378
2019	40 681	39 390	80 071
2020*	39 913	39 183	79 096

Catatan/Note: *) Data penduduk tahun 2020 menggunakan data SP2020 (Kondisi September 2020)

Sumber/Source: ...

Tabel
Table 3.1.3

**Jumlah Penduduk Pertambahan Penduduk dan Laju
Pertumbuhan Penduduk Menurut Jenis Kelamin di
Kecamatan Karangpucung, 2002-2020**

Tahun Year	Penduduk Population	Pertambahan Penduduk Population Increase	Laju Pertumbuhan Penduduk Annual Population Growth
(1)	(2)	(3)	(4)
2002	68 456	416	0,61
2003	69 143	687	1,00
2004	71 212	2 069	2,99
2005	71 511	299	0,42
2006	71 807	296	0,41
2007	72 332	525	0,73
2008	72 560	228	0,73
2009	72 737	167	0,23
2010	72 737	144	0,20
2011	72 881	144	0,45
2012	73 214	333	0,46
2013	73 422	208	0,29
2014	73 642	220	0,30
2015	73 825	183	0,25
2016	73 958	133	0,25
2017	74 158	200	0,27
2018	79 378	5 220	7,04
2019	80 071	693	0,87
2020*	79 096	-975	1,41

Catatan/Note: *) Data penduduk tahun 2020 menggunakan data SP2020 (Kondisi September 2020)

Sumber/Source: ...

Tabel 3.1.4 Jumlah Penduduk Menurut Kelompok Umur dan Jenis Kelamin di Kecamatan Karangpucung, 2020

Kelompok Umur <i>Year</i>	Laki-laki <i>Male</i>	Perempuan <i>Female</i>	Jumlah <i>Total</i>
(1)	(2)	(3)	(4)
0-14	8 567	7962	16 529
15-64	27 386	27361	54 747
65+	3 960	3860	7 820
Kecamatan Karangpucung	39 913	39183	79 096
Tahun 2019	40 681	39 390	80 071
Tahun 2018	40 325	39 053	79 378
Tahun 2017	36 707	37 451	74 158

Catatan/Note: Hasil perapihan umur dari Administrasi Kependudukan dan Data
 Sumber/Source: BPS, Sensus Penduduk 2020 (September 2020)

Tabel 3.1.5 Jumlah Penduduk Menurut Desa/Kelurahan dan Jenis Kelamin di Kecamatan Karangpucung, 2020

Desa/Kelurahan <i>Village</i>	Jumlah Penduduk			Rasio Jenis Kelamin <i>Sex Ratio</i>
	Laki-laki <i>Male</i>	Perempuan <i>Female</i>	Jumlah <i>Total</i>	
(1)	(2)	(3)	(4)	(5)
Cidadap	2 184	2 164	4 348	100,92
Pangawaren	2 697	2 716	5 413	99,30
Gunungtelu	3 052	2 869	5 921	106,38
Sindangbarang	3 913	3 900	7 813	100,33
Karangpucung	3 776	3 769	7 545	100,19
Tayem Timur	3 284	3 130	6 414	104,92
Tayem	2 143	2 199	4 342	97,45
Ciporos	5 507	5 415	10 922	101,70
Surusunda	3 869	3 768	7 637	102,68
Bengbulang	2 200	2 156	4 356	102,04
Sidamulya	733	701	1 434	104,56
Ciruyung	1 419	1 476	2 895	96,14
Pamulihan	2 279	2 179	4 458	104,59
Babakan	2 857	2 741	5 598	104,23
Kecamatan Karangpucung	39 913	39 183	79 096	101,86
Tahun 2019	40 681	39 390	80 071	96,66
Tahun 2018	40 325	39 053	79 378	96,66
Tahun 2017	36 707	37 451	74 158	98,01

Catatan/Note: Hasil perapihan umur dari Administrasi Kependudukan dan Data

Sumber/Source: BPS, Sensus Penduduk 2020 (September 2020)

Tabel
Table 3.1.6

Banyaknya Rumah Tangga Rata-rata Anggota Rumah Tangga dan Distribusi Penduduk Menurut Desa/ Kelurahan di Kecamatan Karangpucung, 2020

Desa/Kelurahan <i>Village</i>	Rumah Tangga	Penduduk*	Rata-rata Anggota Rumah Tangga	Distribusi Penduduk
(1)	(2)	(3)	(4)	(5)
Cidadap	1 596	4 348	2,8	5,5
Pangawaren	1 453	5 413	3,8	6,8
Gunungtelu	1 875	5 921	3,2	7,4
Sindangbarang	2 137	7 813	3,8	9,9
Karangpucung	1 227	7 545	6,2	9,4
Tayem Timur	1 115	6 414	5,9	8,1
Tayem	1 340	4 342	3,4	5,6
Ciporos	1 319	10 922	8,5	13,9
Surusunda	753	7 637	10,4	9,7
Bengbulang	775	4 356	5,7	5,5
Sidamulya	986	1 434	1,5	1,8
Ciruyung	1 385	2 895	2,1	3,6
Pamulihan	1 577	4 458	2,9	5,7
Babakan	1 400	5 598	4,1	7,0
Kecamatan Karangpucung	18 938	79 096	4,3	100
Tahun 2019	25 690	80 071	3,1	100
Tahun 2018	21 204	79 378	3,7	100
Tahun 2017	18 941	74 158	3,9	100

Catatan/Note: *) Data penduduk tahun 2020 menggunakan data SP2020 (Kondisi September 2020)

Sumber/Source: ...

Tabel 3.1.7 Jumlah Kelahiran Kematian dan Pertambahan Penduduk Alami Menurut Desa/Kelurahan di Kecamatan Karangpucung, 2020

Desa/Kelurahan <i>Village</i>	Jumlah Kelahiran	Jumlah Kematian	Pertambahan Penduduk Alami
(1)	(2)	(3)	(4)
Cidadap	63	37	26
Pangawaren	1	0	1
Gunungtelu	55	23	32
Sindangbarang	31	27	4
Karangpucung	23	35	-12
Tayem Timur	23	9	14
Tayem	63	35	28
Ciporos	35	24	11
Surusunda	26	9	17
Bengbulang	22	16	6
Sidamulya	16	10	6
Ciruyung	49	26	23
Pamulihan	53	35	18
Babakan	44	36	8
Kecamatan Karangpucung	504	322	182
Tahun 2019	718	567	718
Tahun 2018	1 127	757	1 127
Tahun 2017	1 025	721	1 025

Catatan/Note: ...

Sumber/Source: ...

Tabel 3.1.8 Jumlah Kelahiran dan Kematian Menurut Bulan di Kecamatan Karangpucung, 2020

Bulan Month	Jumlah Kelahiran	Jumlah Kematian	Pertambahan Penduduk Alami
(1)	(2)	(3)	(4)
Januari	37	23	14
Februari	30	9	21
Maret	32	39	-7
April	16	27	-11
Mei	55	29	26
Juni	48	25	23
Juli	77	43	34
Agustus	31	28	3
September	54	37	17
Oktober	77	34	43
November	70	50	20
Desember	56	34	22
Jumlah	583	378	205
Tahun 2019	718	576	151
Tahun 2018	1 127	757	370
Tahun 2017	1 025	721	304

Catatan/Note: ...

Sumber/Source: ...

Tabel 3.1.9 Jumlah Kematian Anak Balita Menurut Desa/Kelurahan dan Jenis Kelamin di Kecamatan Karangpucung, 2020

Desa/Kelurahan <i>Village</i>	Laki-laki <i>Male</i>	Perempuan <i>Female</i>	Jumlah <i>Total</i>
(1)	(2)	(3)	(4)
Cidadap	-	-	-
Pangawaren	-	-	-
Gunungtelu	-	-	-
Sindangbarang	-	-	-
Karangpucung	-	-	-
Tayem Timur	-	-	-
Tayem	-	-	-
Ciporos	-	-	-
Surusunda	-	-	-
Bengbulang	-	-	-
Sidamulya	-	-	-
Ciruyung	-	-	-
Pamulihan	-	-	-
Babakan	-	-	-
Kecamatan Karangpucung	-	-	-
Tahun 2019	-	-	-
Tahun 2018	-	-	-
Tahun 2017	-	-	-

Catatan/Note: ...

Sumber/Source: ...

Tabel 3.1.10 Angka Kelahiran dan Kematian Kasar Penduduk Menurut Desa/Kelurahan di Kecamatan Karangpucung, 2020

Desa/Kelurahan Village	Penduduk Juni 2020	Kelahiran	Kematian	Crude Birth Rate	Crude Death Rate
(1)	(2)	(3)	(4)	(5)	(6)
Cidadap	4 398	63	37	14	8
Pangawaren	5 495	1	0	0	0
Gunungtelu	5 953	55	23	9	4
Sindangbarang	8 019	31	27	4	3
Karangpucung	7 605	23	35	3	5
Tayem Timur	6 498	23	9	4	1
Tayem	4 439	63	35	14	8
Ciporos	11 159	35	24	3	2
Surusunda	7 908	26	9	3	1
Bengbulang	4 431	22	16	5	4
Sidamulya	1 443	16	10	11	7
Ciruyung	2 860	49	26	17	9
Pamulihan	4 537	53	35	12	8
Babakan	5 639	44	36	8	6
Kecamatan Karangpucung	80 384	504	322	6	4
Tahun 2019	80 264	583	378	7	5
Tahun 2018	80 264	583	378	7	5
Tahun 2017	80 455	546	426	7	5

Catatan/Note: ...

Sumber/Source: ...

Tabel 3.1.11 Laju Pertumbuhan Penduduk Alami Menurut Desa/Kelurahan di Kecamatan Karangpucung, 2020

Desa/Kelurahan Village	Penduduk Awal 2020	Kelahiran	Kematian	Pertam- bahan	Pertum- bahan
(1)	(2)	(3)	(4)	(5)	(6)
Cidadap	6 469	63	37	26	0.40
Pangawaren	7 002	1	0	1	0.01
Gunungtelu	5 088	55	23	32	0.63
Sindangbarang	8 897	31	27	4	0.04
Karangpucung	5 028	23	35	-12	-0.24
Tayem Timur	4 244	23	9	14	0.33
Tayem	4 822	63	35	28	0.58
Ciporos	4 116	35	24	11	0.27
Surusunda	2 439	26	9	17	0.70
Bengbulang	2 755	22	16	6	0.22
Sidamulya	3 386	16	10	6	0.18
Ciruyung	4 748	49	26	23	0.48
Pamulihan	5 571	53	35	18	0.32
Babakan	4 945	44	36	8	0.16
Kecamatan Karangpucung	69 510	504	322	182	0.26
Tahun 2019	83 184	1 529	471	1 058	1.27
Tahun 2018	77 377	583	378	205	0.26
Tahun 2017	78 178	546	426	120	0.15

Catatan/Note: ...

Sumber/Source: ...

Tabel 3.1.12 Banyaknya Penduduk Datang dan Pindah Menurut Desa/ Kelurahan di Kecamatan Karangpucung, 2020

Desa/Kelurahan Village	Datang	Pergi	Pertambahan Migrasi Netto
(1)	(2)	(3)	(4)
Cidadap	17	28	-11
Pangawaren	15	29	-14
Gunungtelu	7	20	-13
Sindangbarang	30	68	-38
Karangpucung	29	58	-29
Tayem Timur	18	28	-10
Tayem	12	38	-26
Ciporos	30	73	-43
Surusunda	15	47	-32
Bengbulang	12	25	-13
Sidamulya	2	7	-5
Ciruyung	5	12	-7
Pamulihan	9	23	-14
Babakan	9	39	-30
Kecamatan Karangpucung	210	495	-285
Tahun 2019	2 066	1 579	487
Tahun 2018	6 499	915	5 584
Tahun 2017	27 95	3 740	-945

Catatan/Note: ...

Sumber/Source: ...

Tabel 3.1.13 Banyaknya Penduduk Datang dan Pindah Menurut Bulan di Kecamatan Karangpucung, 2020

Bulan Month	Datang	Pergi	Pertambahan Migrasi Netto
(1)	(2)	(3)	(4)
Januari	-	-	-
Februari	25	55	-30
Maret	24	28	-4
April	5	9	-4
Mei	4	15	-11
Juni	35	75	-40
Juli	20	60	-40
Agustus	28	59	-31
September	17	65	-48
Oktober	10	40	-30
November	26	37	-11
Desember	16	52	-36
Jumlah	210	495	-285
Tahun 2019	2 066	1 579	487
Tahun 2018	6 499	915	5 584
Tahun 2017	2 795	3 740	-945

Catatan/Note: ...

Sumber/Source: ...

Tabel 3.1.14 Laju Pertumbuhan Penduduk Menurut Desa/Kelurahan di Kecamatan Karangpucung, 2020

Desa/Kelurahan <i>Village</i>	Penduduk Awal 2020	Pertambahan			Pertumbuhan
		Alami	Migrasi	Jumlah	
(1)	(2)	(3)	(4)	(5)	(6)
Cidadap	6 469	26	-11	15	0,23
Pangawaren	7 002	1	-14	-13	-0,19
Gunungtelu	5 088	32	-13	19	0,37
Sindangbarang	8 897	4	-38	-34	-0,38
Karangpucung	5 028	-12	-29	-41	-0,82
Tayem Timur	4 244	14	-10	4	0,09
Tayem	4 822	28	-26	2	0,04
Ciporos	4 116	11	-43	-32	-0,78
Surusunda	2 439	17	-32	-15	-0,62
Bengbulang	2 755	6	-13	-7	-0,25
Sidamulya	3 386	6	-5	1	0,03
Ciruyung	4 748	23	-7	16	0,34
Pamulihan	5 571	18	-14	4	0,07
Babakan	4 945	8	-30	-22	-0,44
Kecamatan Karangpucung	69 510	182	-285	-103	-0,15
Tahun 2019	83 184	205	487	692	0,83
Tahun 2018	83 184	205	5 584	5 789	7,48
Tahun 2017	77 377	120	-945	-825	-1,06

Catatan/Note: ...

Sumber/Source: ...

Tabel 3.1.15 Banyaknya Akseptor KB Menurut Desa/Kelurahan dan Alat Kontrasepsi yang Digunakan di Kecamatan Karangpucung, 2020

Desa/Kelurahan <i>Village</i>	IUD	MOP	MOW	Implant
(1)	(2)	(3)	(4)	(5)
Cidadap	17	0	14	107
Pangawaren	22	0	7	136
Gunungtelu	45	0	6	162
Sindangbarang	86	2	21	175
Karangpucung	84	5	34	208
Tayem Timur	71	3	1	181
Tayem	41	1	2	107
Ciporos	126	0	38	207
Surusunda	128	3	4	267
Bengbulang	44	3	6	130
Sidamulya	340	0	4	58
Ciruyung	51	2	2	241
Pamulihan	36	0	2	100
Babakan	42	1	12	136
Kecamatan Karangpucung	1 133	20	153	2 215
Tahun 2019	328	3	229	845
Tahun 2018	399	31	274	842
Tahun 2017	1 095	120	406	2 107

Lanjutan Tabel/*Continued Table* 3.1.15

Desa/Kelurahan Village	Suntik	Pil	Kondom	Jumlah
(1)	(6)	(7)	(8)	(9)
Cidadap	339	53	4	534
Pangawaren	455	90	4	714
Gunungtelu	522	77	5	817
Sindangbarang	462	66	6	818
Karangpucung	483	72	6	892
Tayem Timur	453	81	5	795
Tayem	453	77	4	685
Ciporos	944	87	7	1409
Surusunda	632	64	4	1102
Bengbulang	400	74	2	659
Sidamulya	103	48	3	556
Ciruyung	176	37	2	511
Pamulihan	632	47	5	822
Babakan	434	59	5	689
Kecamatan Karangpucung	6 488	932	62	11 003
Tahun 2019	5 162	872	275	7 714
Tahun 2018	5 209	1 606	311	8 672
Tahun 2017	3 908	2 695	344	10 675

Catatan/Note: ...

Sumber/Source: ...

Tabel 3.1.16 Banyaknya PUS PUS Hamil dan Akseptor KB Menurut Desa/Kelurahan di Kecamatan Karangpucung, 2020

Desa/Kelurahan Village	PUS	PUS Hamil	Jumlah Aksesor KB	% Akseptor KB terhadap PUS
(1)	(2)	(3)	(4)	(5)
Cidadap	777	51	405	52,12
Pangawaren	1 061	42	948	89,35
Gunungtelu	1 143	35	617	53,98
Sindangbarang	1 149	74	853	74,24
Karangpucung	1 211	15	423	34,93
Tayem Timur	1 135	32	411	36,21
Tayem	676	30	312	46,15
Ciporos	1 953	28	482	24,68
Surusunda	1 487	16	179	12,04
Bengbulang	886	20	262	29,57
Sidamulya	318	19	218	68,55
Ciruyung	620	32	382	61,61
Pamulihan	1 145	46	363	31,70
Babakan	1 113	21	657	59,03
Kecamatan Karangpucung	14 674	461	6 512	44,38
Tahun 2019	14 180	551	7 714	54,40
Tahun 2018	14 317	535	8 672	60,57
Tahun 2017	15 562	812	10 675	68,60

Catatan/Note: ...

Sumber/Source: ...

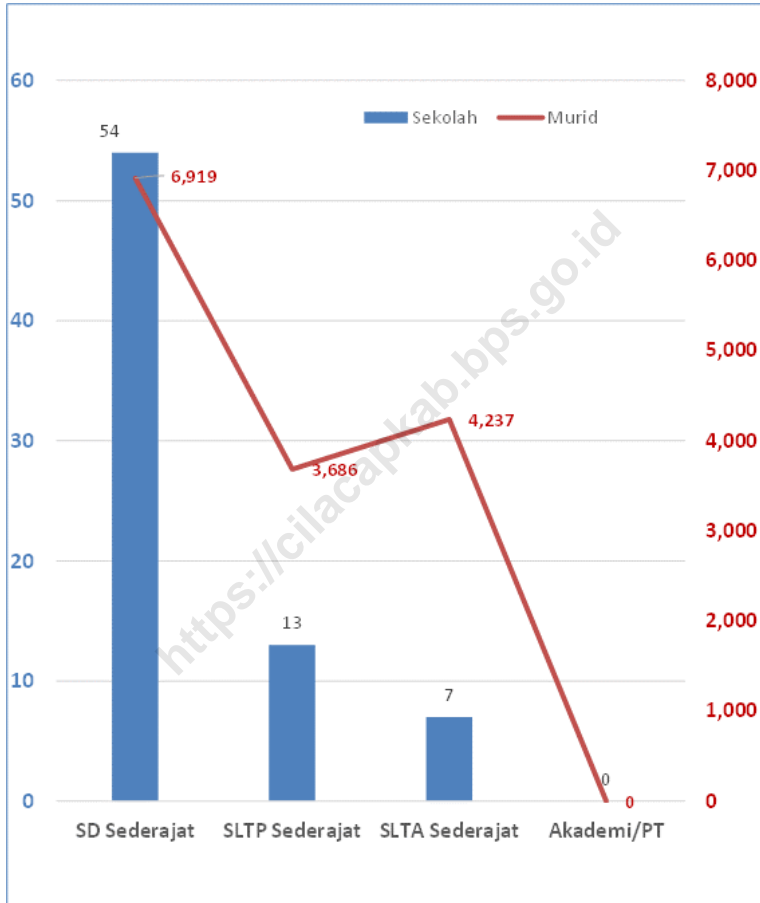
BAB IV

PENDIDIKAN



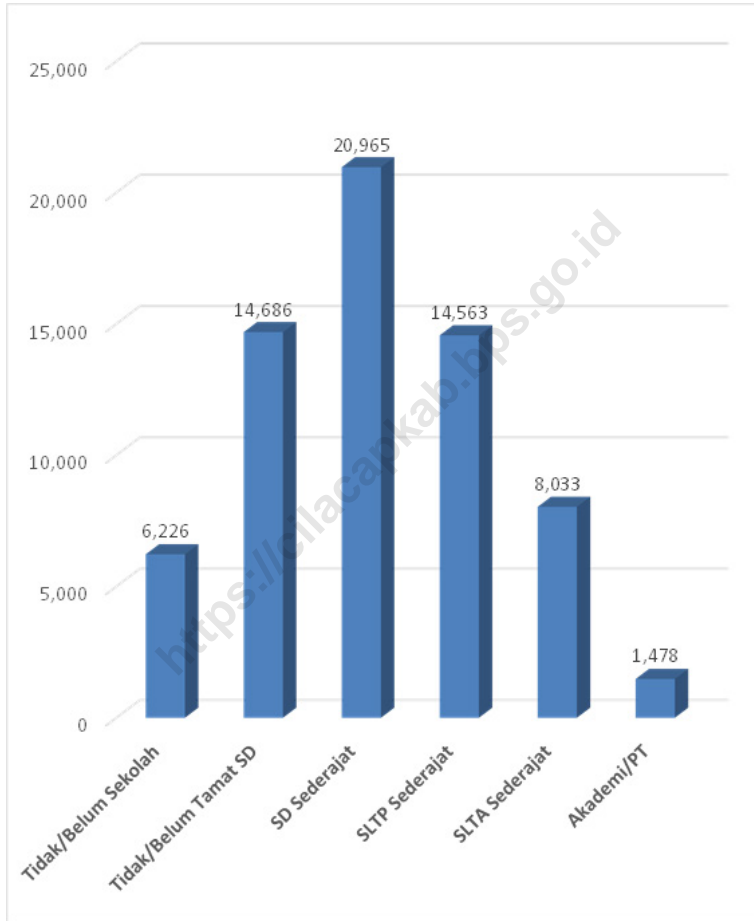
Gambar 4.1
Figures

Jumlah Sekolah dan Murid Menurut Jenjang Pendidikan di Kecamatan Karangpucung, 2020



Sumber/Source :

Gambar 4.2 Penduduk Usia 5+ Menurut Pendidikan Tertinggi yang Ditamatkan, 2020
Figures



Sumber/Source :

4.1 PENDIDIKAN

Tabel 4.1.1 Jumlah Sekolah, Guru, dan Murid Taman Kanak-Kanak/Raudatul Athfal (TK/RA) dan Pondok Pesantren Menurut Desa/Kelurahan di Kecamatan Karangpucung, 2020/2021

Desa/Kelurahan <i>Village</i>	TK/RA			Pondok Pesantren		
	Sekolah	Guru	Murid	Sekolah	Guru	Murid
(1)	(2)	(3)	(4)	(5)	(6)	(7)
Cidadap	1	3	38	-	-	-
Pangawaren	1	3	25	-	-	-
Gunungtelu	2	5	63	-	-	-
Sindangbarang	3	7	92	1	2	24
Karangpucung	2	4	61	-	-	-
Tayem Timur	2	5	55	-	-	-
Tayem	3	9	112	-	-	-
Ciporos	4	12	98	3	6	75
Surusunda	4	15	129	-	-	-
Bengbulang	3	6	69	-	-	-
Sidamulya	1	3	39	-	-	-
Ciruyung	1	4	25	-	-	-
Pamulihan	-	-	-	-	-	-
Babakan	3	9	65	-	-	-
Kecamatan Karangpucung	30	85	871	4	8	99
Tahun 2019	29	71	797	4	8	99
Tahun 2018	27	65	485	4	8	99
Tahun 2017	27	65	441	4	8	99

Catatan/Note: ...

Sumber/Source: ...

Tabel
Table 4.1.2

**Jumlah Sekolah, Guru, dan Murid Sekolah Dasar (SD)
di Bawah Kementerian Pendidikan dan Kebudayaan
Menurut Desa/Kelurahan di Kecamatan Karangpucung,
2019/2020 dan 2020/2021**

Desa/Kelurahan Village	Sekolah/Schools					
	Negeri/Public		Swasta/Private		Jumlah/Total	
	2019/2020	2020/2021	2019/2020	2020/2021	2019/2020	2020/2021
(1)	(2)	(3)	(4)	(5)	(6)	(7)
Cidadap	...	2	...	-	...	2
Pangawaren	...	4	...	-	...	4
Gunungtelu	...	3	...	-	...	3
Sindangbarang	...	5	...	-	...	5
Karangpucung	...	4	...	-	...	4
Tayem Timur	...	4	...	-	...	4
Tayem	...	3	...	-	...	3
Ciporos	...	6	...	1	...	7
Surusunda	...	4	...	1	...	5
Bengbulang	...	3	...	-	...	3
Sidamulya	...	1	...	-	...	1
Ciruyung	...	2	...	-	...	2
Pamulihan	...	3	...	-	...	3
Babakan	...	3	...	-	...	3
Karangpucung	...	47	...	2	...	49
Tahun 2019	...	47	...	2	...	49
Tahun 2018	...	47	...	2	...	49
Tahun 2017	...	47	...	2	...	49

Lanjutan Tabel/*Continued Table* 4.1.2

Desa/Kelurahan <i>Village</i>	Guru ¹ /Teachers ¹					
	Negeri/ <i>Public</i>		Swasta/ <i>Private</i>		Jumlah/ <i>Total</i>	
	2019/2020	2020/2021	2019/2020	2020/2021	2019/2020	2020/2021
(1)	(8)	(9)	(10)	(11)	(12)	(13)
Cidadap	...	17	...	-	...	17
Pangawaren	...	27	...	-	...	27
Gunungtelu	...	20	...	-	...	20
Sindangbarang	...	32	...	-	...	32
Karangpucung	...	28	...	-	...	28
Tayem Timur	...	30	...	-	...	30
Tayem	...	24	...	-	...	24
Ciporos	...	46	...	5	...	51
Surusunda	...	32	...	10	...	42
Bengbulang	...	22	...	-	...	22
Sidamulya	...	9	...	-	...	9
Ciruyung	...	15	...	-	...	15
Pamulihan	...	26	...	-	...	26
Babakan	...	23	...	-	...	23
Karangpucung	...	351	...	15	...	366
Tahun 2019	...	354	...	14	...	368
Tahun 2018	...	414	...	15	...	429
Tahun 2017	...	378	...	16	...	394

Lanjutan Tabel/*Continued Table* 4.1.2

Desa/Kelurahan <i>Village</i>	Murid/Students					
	Negeri/ <i>Public</i>		Swasta/ <i>Private</i>		Jumlah/ <i>Total</i>	
	2019/2020	2020/2021	2019/2020	2020/2021	2019/2020	2020/2021
(1)	(14)	(15)	(16)	(17)	(18)	(19)
Cidadap	...	370	...	-	...	370
Pangawaren	...	489	...	-	...	489
Gunungtelu	...	462	...	-	...	462
Sindangbarang	...	705	...	-	...	705
Karangpucung	...	553	...	-	...	553
Tayem Timur	...	385	...	-	...	385
Tayem	...	389	...	-	...	389
Ciporos	...	856	...	129	...	985
Surusunda	...	409	...	202	...	611
Bengbulang	...	322	...	-	...	322
Sidamulya	...	80	...	-	...	80
Ciruyung	...	218	...	-	...	218
Pamulihan	...	370	...	-	...	370
Babakan	...	375	...	-	...	375
Karangpucung	...	5,983	...	331	...	6,314
Tahun 2019	...	6,181	...	248	...	6,429
Tahun 2018	...	6,426	...	169	...	6,595
Tahun 2017	...	6,488	...	182	...	6,670

Catatan/*Note*: ...

Sumber/*Source*: ...

Tabel
Table 4.1.3**Jumlah Sekolah, Guru, dan Murid Madrasah Ibtidaiyah (MI) di Bawah Kementerian Agama Menurut Desa/ Kelurahan Menurut Kecamatan di Kecamatan Karangpucung, 2019/2020 dan 2020/2021**

Desa/Kelurahan Village	Sekolah/Schools					
	Negeri/Public		Swasta/Private		Jumlah/Total	
	2019/2020	2020/2021	2019/2020	2020/2021	2019/2020	2020/2021
(1)	(2)	(3)	(4)	(5)	(6)	(7)
Cidadap	...	-	...	-	...	-
Pangawaren	...	-	...	-	...	-
Gunungtelu	...	-	...	-	...	-
Sindangbarang	...	-	...	2	...	2
Karangpucung	...	-	...	-	...	-
Tayem Timur	...	-	...	1	...	1
Tayem	...	-	...	-	...	-
Ciporos	...	-	...	-	...	-
Surusunda	...	-	...	1	...	1
Bengbulang	...	-	...	-	...	-
Sidamulya	...	-	...	-	...	-
Ciruyung	...	-	...	-	...	-
Pamulihan	...	-	...	-	...	-
Babakan	...	-	...	1	...	1
Karangpucung	...	0	...	5	...	5
Tahun 2019	...	-	...	5	...	5
Tahun 2018	...	-	...	5	...	5
Tahun 2017	...	-	...	4	...	4

Lanjutan Tabel/*Continued Table* 4.1.3

Desa/Kelurahan Village	Guru/Teachers					
	Negeri/Public		Swasta/Private		Jumlah/Total	
	2019/2020	2020/2021	2019/2020	2020/2021	2019/2020	2020/2021
(1)	(8)	(9)	(10)	(11)	(12)	(13)
Cidadap	...	-	...	-	...	-
Pangawaren	...	-	...	-	...	-
Gunungtelu	...	-	...	-	...	-
Sindangbarang	...	-	...	16	...	16
Karangpucung	...	-	...	-	...	-
Tayem Timur	...	-	...	10	...	10
Tayem	...	-	...	-	...	-
Ciporos	...	-	...	-	...	-
Surusunda	...	-	...	10	...	10
Bengbulang	...	-	...	-	...	-
Sidamulya	...	-	...	-	...	-
Ciruyung	...	-	...	-	...	-
Pamulihan	...	-	...	-	...	-
Babakan	...	-	...	9	...	9
Karangpucung	...	0	...	45	...	45
Tahun 2019	...	-	...	45	...	45
Tahun 2018	...	-	...	45	...	45
Tahun 2017	...	-	...	32	...	32

Lanjutan Tabel/*Continued Table* 4.1.3

Desa/Kelurahan Village	Murid/Students					
	Negeri/Public		Swasta/Private		Jumlah/Total	
	2019/2020	2020/2021	2019/2020	2020/2021	2019/2020	2020/2021
(1)	(14)	(15)	(16)	(17)	(18)	(19)
Cidadap	...	-	...	-	...	-
Pangawaren	...	-	...	-	...	-
Gunungtelu	...	-	...	-	...	-
Sindangbarang	...	-	...	225	...	225
Karangpucung	...	-	...	-	...	-
Tayem Timur	...	-	...	109	...	109
Tayem	...	-	...	-	...	-
Ciporos	...	-	...	-	...	-
Surusunda	...	-	...	94	...	94
Bengbulang	...	-	...	-	...	-
Sidamulya	...	-	...	-	...	-
Ciruyung	...	-	...	-	...	-
Pamulihan	...	-	...	-	...	-
Babakan	...	-	...	177	...	177
Karangpucung	...	0	...	605	...	605
Tahun 2019	...	-	...	605	...	605
Tahun 2018	...	-	...	610	...	610
Tahun 2017	...	-	...	307	...	307

Catatan/Note:

Sumber/Source:

Tabel
Table 4.1.4

Jumlah Sekolah, Guru, dan Murid Sekolah Menengah Pertama (SMP) di Bawah Kementerian Pendidikan dan Kebudayaan Menurut Desa/Kelurahan di Kecamatan Karangpucung, 2019/2020 dan 2020/2021

Desa/Kelurahan Village	Sekolah/Schools					
	Negeri/Public		Swasta/Private		Jumlah/Total	
	2019/2020	2020/2021	2019/2020	2020/2021	2019/2020	2020/2021
(1)	(2)	(3)	(4)	(5)	(6)	(7)
Cidadap	...	-	...	-	...	-
Pangawaren	...	-	...	-	...	-
Gunungtelu	...	1	...	-	...	-
Sindangbarang	...	-	...	-	...	-
Karangpucung	...	1	...	1	...	2
Tayem Timur	...	-	...	1	...	1
Tayem	...	1	...	-	...	1
Ciporos	...	-	...	-	...	-
Surusunda	...	-	...	1	...	1
Bengbulang	...	-	...	-	...	-
Sidamulya	...	-	...	-	...	-
Ciruyung	...	-	...	1	...	1
Pamulihan	...	1	...	-	...	1
Babakan	...	-	...	1	...	1
Karangpucung	...	4	...	5	...	9
Tahun 2019	...	4	...	5	...	9
Tahun 2018	...	4	...	6	...	10
Tahun 2017	...	4	...	6	...	10

Lanjutan Tabel/*Continued Table* 4.1.4

Desa/Kelurahan <i>Village</i>	Guru ¹ /Teachers ¹					
	Negeri/ <i>Public</i>		Swasta/ <i>Private</i>		Jumlah/ <i>Total</i>	
	2019/2020	2020/2021	2019/2020	2020/2021	2019/2020	2020/2021
(1)	(8)	(9)	(10)	(11)	(12)	(13)
Cidadap	...	-	...	-	...	-
Pangawaren	...	-	...	-	...	-
Gunungtelu	...	13	...	-	...	13
Sindangbarang	...	-	...	-	...	-
Karangpucung	...	37	...	9	...	46
Tayem Timur	...	-	...	9	...	9
Tayem	...	33	...	-	...	-33
Ciporos	...	-	...	-	...	-
Surusunda	...	-	...	17	...	17
Bengbulang	...	-	...	-	...	-
Sidamulya	...	-	...	-	...	-
Ciruyung	...	-	...	10	...	10
Pamulihan	...	8	...	-	...	8
Babakan	...	-	...	15	...	15
Karangpucung	...	91	...	60	...	151
Tahun 2019	...	89	...	62	...	151
Tahun 2018	...	91	...	63	...	154
Tahun 2017	...	91	...	66	...	157

Lanjutan Tabel/*Continued Table* 4.1.4

Desa/Kelurahan Village	Murid/Students					
	Negeri/Public		Swasta/Private		Jumlah/Total	
	2019/2020	2020/2021	2019/2020	2020/2021	2019/2020	2020/2021
(1)	(14)	(15)	(16)	(17)	(18)	(19)
Cidadap	...	-	...	-	...	-
Pangawaren	...	-	...	-	...	-
Gunungtelu	...	219	...	-	...	219
Sindangbarang	...	-	...	-	...	-
Karangpucung	...	753	...	48	...	801
Tayem Timur	...	-	...	93	...	93
Tayem	...	671	...	-	...	671
Ciporos	...	-	...	-	...	-
Surusunda	...	-	...	173	...	173
Bengbulang	...	-	...	-	...	-
Sidamulya	...	-	...	-	...	-
Ciruyung	...	-	...	136	...	136
Pamulihan	...	145	...	-	...	145
Babakan	...	-	...	236	...	236
Karangpucung	...	1 788	...	686	...	2 474
Tahun 2019	...	1 818	...	706	...	2 524
Tahun 2018	...	1 842	...	756	...	2 598
Tahun 2017	...	1 919	...	768	...	2 687

Catatan/Note:

Sumber/Source:

Tabel
Table 4.1.5

Jumlah Sekolah, Guru, dan Murid Madrasah Tsanawiyah (MTs) di Bawah Kementerian Agama Menurut Desa/ Kelurahan di Kecamatan Karangpucung, 2019/2020 dan 2020/2021

Desa/Kelurahan Village	Sekolah/Schools					
	Negeri/Public		Swasta/Private		Jumlah/Total	
	2019/2020	2020/2021	2019/2020	2020/2021	2019/2020	2020/2021
(1)	(2)	(3)	(4)	(5)	(6)	(7)
Cidadap	...	-	...	-	...	-
Pangawaren	...	-	...	-	...	-
Gunungtelu	...	-	...	-	...	-
Sindangbarang	...	1	...	-	...	1
Karangpucung	...	-	...	-	...	-
Tayem Timur	...	-	...	-	...	-
Tayem	...	-	...	-	...	-
Ciporos	...	-	...	1	...	1
Surusunda	...	-	...	1	...	1
Bengbulang	...	-	...	-	...	-
Sidamulya	...	-	...	-	...	-
Ciruyung	...	-	...	-	...	-
Pamulihan	...	-	...	-	...	-
Babakan	...	-	...	1	...	1
Karangpucung	...	1	...	3	...	4
Tahun 2019	...	1	...	3	...	4
Tahun 2018	...	1	...	3	...	4
Tahun 2017	...	1	...	3	...	4

Lanjutan Tabel/*Continued Table* 4.1.5

Desa/Kelurahan Village	Guru/Teachers					
	Negeri/Public		Swasta/Private		Jumlah/Total	
	2019/2020	2020/2021	2019/2020	2020/2021	2019/2020	2020/2021
(1)	(8)	(9)	(10)	(11)	(12)	(13)
Cidadap	...	-	...	-	...	-
Pangawaren	...	-	...	-	...	-
Gunungtelu	...	-	...	-	...	-
Sindangbarang	...	37	...	-	...	37
Karangpucung	...	-	...	-	...	-
Tayem Timur	...	-	...	-	...	-
Tayem	...	-	...	-	...	-
Ciporos	...	-	...	20	...	20
Surusunda	...	-	...	16	...	16
Bengbulang	...	-	...	-	...	-
Sidamulya	...	-	...	-	...	-
Ciruyung	...	-	...	-	...	-
Pamulihan	...	-	...	-	...	-
Babakan	...	-	...	16	...	16
Karangpucung	...	37	...	52	...	89
Tahun 2019	...	37	...	52	...	89
Tahun 2018	...	37	...	52	...	89
Tahun 2017	...	35	...	34	...	69

Lanjutan Tabel/*Continued Table* 4.1.5

Desa/Kelurahan Village	Murid/Students					
	Negeri/Public		Swasta/Private		Jumlah/Total	
	2019/2020	2020/2021	2019/2020	2020/2021	2019/2020	2020/2021
(1)	(14)	(15)	(16)	(17)	(18)	(19)
Cidadap	...	-	...	-	...	-
Pangawaren	...	-	...	-	...	-
Gunungtelu	...	-	...	-	...	-
Sindangbarang	...	560	...	-	...	560
Karangpucung	...	-	...	-	...	-
Tayem Timur	...	-	...	-	...	-
Tayem	...	-	...	-	...	-
Ciporos	...	-	...	301	...	301
Surusunda	...	-	...	141	...	141
Bengbulang	...	-	...	-	...	-
Sidamulya	...	-	...	-	...	-
Ciruyung	...	-	...	-	...	-
Pamulihan	...	-	...	-	...	-
Babakan	...	-	...	210	...	210
Karangpucung	...	560	...	652	...	1 212
Tahun 2019	...	560	...	652	...	1 212
Tahun 2018	...	575	...	653	...	1 228
Tahun 2017	...	659	...	217	...	876

Catatan/Note: ...

Sumber/Source: ...

Tabel
Table 4.1.6

Jumlah Sekolah, Guru, dan Murid Sekolah Menengah Atas (SMA) di Bawah Kementerian Pendidikan dan Kebudayaan Menurut Desa/Kelurahan di Kecamatan Karangpucung, 2019/2020 dan 2020/2021

Desa/Kelurahan Village	Sekolah/Schools					
	Negeri/Public		Swasta/Private		Jumlah/Total	
	2019/2020	2020/2021	2019/2020	2020/2021	2019/2020	2020/2021
(1)	(2)	(3)	(4)	(5)	(6)	(7)
Cidadap	...	-	...	-	...	-
Pangawaren	...	-	...	-	...	-
Gunungtelu	...	-	...	-	...	-
Sindangbarang	...	-	...	-	...	-
Karangpucung	...	-	...	1	...	1
Tayem Timur	...	-	...	-	...	-
Tayem	...	-	...	-	...	-
Ciporos	...	-	...	-	...	-
Surusunda	...	-	...	-	...	-
Bengbulang	...	-	...	-	...	-
Sidamulya	...	-	...	-	...	-
Ciruyung	...	-	...	-	...	-
Pamulihan	...	-	...	-	...	-
Babakan	...	-	...	-	...	-
Karangpucung	...	-	...	1	...	1
Tahun 2019	...	-	...	1	...	1
Tahun 2018	...	-	...	1	...	1
Tahun 2017	...	-	...	1	...	1

Lanjutan Tabel/*Continued Table* 4.1.6

Desa/Kelurahan Village	Guru ¹ /Teachers ¹					
	Negeri/Public		Swasta/Private		Jumlah/Total	
	2019/2020	2020/2021	2019/2020	2020/2021	2019/2020	2020/2021
(1)	(8)	(9)	(10)	(11)	(12)	(13)
Cidadap	...	-	...	-	...	-
Pangawaren	...	-	...	-	...	-
Gunungtelu	...	-	...	-	...	-
Sindangbarang	...	-	...	-	...	-
Karangpucung	...	-	...	19	...	19
Tayem Timur	...	-	...	-	...	-
Tayem	...	-	...	-	...	-
Ciporos	...	-	...	-	...	-
Surusunda	...	-	...	-	...	-
Bengbulang	...	-	...	-	...	-
Sidamulya	...	-	...	-	...	-
Ciruyung	...	-	...	-	...	-
Pamulihan	...	-	...	-	...	-
Babakan	...	-	...	-	...	-
Karangpucung	...	-	...	19	...	19
Tahun 2019	...	-	...	18	...	18
Tahun 2018	...	-	...	23	...	23
Tahun 2017	...	-	...	21	...	21

Lanjutan Tabel/*Continued Table* 4.1.6

Desa/Kelurahan Village	Murid/Students					
	Negeri/Public		Swasta/Private		Jumlah/Total	
	2019/2020	2020/2021	2019/2020	2020/2021	2019/2020	2020/2021
(1)	(14)	(15)	(16)	(17)	(18)	(19)
Cidadap	...	-	...	-	...	-
Pangawaren	...	-	...	-	...	-
Gunungtelu	...	-	...	-	...	-
Sindangbarang	...	-	...	-	...	-
Karangpucung	...	-	...	366	...	366
Tayem Timur	...	-	...	-	...	-
Tayem	...	-	...	-	...	-
Ciporos	...	-	...	-	...	-
Surusunda	...	-	...	-	...	-
Bengbulang	...	-	...	-	...	-
Sidamulya	...	-	...	-	...	-
Ciruyung	...	-	...	-	...	-
Pamulihan	...	-	...	-	...	-
Babakan	...	-	...	-	...	-
Karangpucung	...	-	...	366	...	366
Tahun 2019	...	-	...	329	...	329
Tahun 2018	...	-	...	370	...	370
Tahun 2017	...	-	...	357	...	357

Catatan/Note:

Sumber/Source:

Tabel
Table 4.1.7

Jumlah Sekolah, Guru, dan Murid Sekolah Menengah Kejuruan (SMK) di Bawah Kementerian Pendidikan dan Kebudayaan Menurut Desa/Kelurahan di Kecamatan Karangpucung, 2019/2020 dan 2020/2021

Desa/Kelurahan Village	Sekolah/Schools					
	Negeri/Public		Swasta/Private		Jumlah/Total	
	2019/2020	2020/2021	2019/2020	2020/2021	2019/2020	2020/2021
(1)	(2)	(3)	(4)	(5)	(6)	(7)
Cidadap	...	-	...	-	...	-
Pangawaren	...	-	...	-	...	-
Gunungtelu	...	-	...	-	...	-
Sindangbarang	...	-	...	1	...	1
Karangpucung	...	-	...	2	...	2
Tayem Timur	...	-	...	-	...	-
Tayem	...	-	...	-	...	-
Ciporos	...	1	...	1	...	2
Surusunda	...	-	...	-	...	-
Bengbulang	...	-	...	-	...	-
Sidamulya	...	-	...	-	...	-
Ciruyung	...	-	...	-	...	-
Pamulihan	...	-	...	-	...	-
Babakan	...	-	...	-	...	-
Karangpucung	...	1	...	4	...	5
Tahun 2019	...	1	...	4	...	5
Tahun 2018	...	1	...	4	...	5
Tahun 2017	...	1	...	4	...	5

Lanjutan Tabel/*Continued Table* 4.1.7

Desa/Kelurahan <i>Village</i>	Guru ¹ / <i>Teachers</i> ¹					
	Negeri/ <i>Public</i>		Swasta/ <i>Private</i>		Jumlah/ <i>Total</i>	
	2019/2020	2020/2021	2019/2020	2020/2021	2019/2020	2020/2021
(1)	(8)	(9)	(10)	(11)	(12)	(13)
Cidadap	...	-	...	-	...	-
Pangawaren	...	-	...	-	...	-
Gunungtelu	...	-	...	-	...	-
Sindangbarang	...	-	...	22	...	22
Karangpucung	...	-	...	82	...	82
Tayem Timur	...	-	...	-	...	-
Tayem	...	-	...	-	...	-
Ciporos	...	65	...	9	...	74
Surusunda	...	-	...	-	...	-
Bengbulang	...	-	...	-	...	-
Sidamulya	...	-	...	-	...	-
Ciruyung	...	-	...	-	...	-
Pamulihan	...	-	...	-	...	-
Babakan	...	-	...	-	...	-
Karangpucung	...	65	...	113	...	178
Tahun 2019	...	64	...	126	...	190
Tahun 2018	...	57	...	107	...	164
Tahun 2017	...	39	...	63	...	102

Lanjutan Tabel/*Continued Table* 4.1.7

Desa/Kelurahan Village	Murid/Students					
	Negeri/Public		Swasta/Private		Jumlah/Total	
	2019/2020	2020/2021	2019/2020	2020/2021	2019/2020	2020/2021
(1)	(14)	(15)	(16)	(17)	(18)	(19)
Cidadap	...	-	...	-	...	-
Pangawaren	...	-	...	-	...	-
Gunungtelu	...	-	...	-	...	-
Sindangbarang	...	-	...	421	...	421
Karangpucung	...	-	...	1 686	...	1 686
Tayem Timur	...	-	...	-	...	-
Tayem	...	-	...	-	...	-
Ciporos	...	1 460	...	100	...	1 560
Surusunda	...	-	...	-	...	-
Bengbulang	...	-	...	-	...	-
Sidamulya	...	-	...	-	...	-
Ciruyung	...	-	...	-	...	-
Pamulihan	...	-	...	-	...	-
Babakan	...	-	...	-	...	-
Karangpucung	...	1 460	...	2 207	...	3 667
Tahun 2019	...	1 402	...	843	...	2 245
Tahun 2018	...	1 335	...	2 083	...	3 418
Tahun 2017	...	1 191	...	1 281	...	2 472

Catatan/Note:

Sumber/Source:

Tabel
Table 4.1.8

Jumlah Sekolah, Guru, dan Murid Madrasah Aliyah (MA) di Bawah Kementerian Agama Menurut Desa/Kelurahan di Kecamatan Karangpucung, 2019/2020 dan 2020/2021

Desa/Kelurahan Village	Sekolah/Schools					
	Negeri/Public		Swasta/Private		Jumlah/Total	
	2019/2020	2020/2021	2019/2020	2020/2021	2019/2020	2020/2021
(1)	(2)	(3)	(4)	(5)	(6)	(7)
Cidadap	...	-	...	-	...	-
Pangawaren	...	-	...	-	...	-
Gunungtelu	...	-	...	-	...	-
Sindangbarang	...	-	...	-	...	-
Karangpucung	...	-	...	-	...	-
Tayem Timur	...	-	...	-	...	-
Tayem	...	-	...	-	...	-
Ciporos	...	-	...	-	...	-
Surusunda	...	-	...	1	...	1
Bengbulang	...	-	...	-	...	-
Sidamulya	...	-	...	-	...	-
Ciruyung	...	-	...	-	...	-
Pamulihan	...	-	...	-	...	-
Babakan	...	-	...	1	...	1
Karangpucung	...	-	...	1	...	1
Tahun 2019	...	-	...	2	...	2
Tahun 2018	...	-	...	2	...	2
Tahun 2017	...	-	...	1	...	1

Lanjutan Tabel/*Continued Table* 4.1.8

Desa/Kelurahan Village	Guru/Teachers					
	Negeri/Public		Swasta/Private		Jumlah/Total	
	2019/2020	2020/2021	2019/2020	2020/2021	2019/2020	2020/2021
(1)	(8)	(9)	(10)	(11)	(12)	(13)
Cidadap	...	-	...	-	...	-
Pangawaren	...	-	...	-	...	-
Gunungtelu	...	-	...	-	...	-
Sindangbarang	...	-	...	-	...	-
Karangpucung	...	-	...	-	...	-
Tayem Timur	...	-	...	-	...	-
Tayem	...	-	...	-	...	-
Ciporos	...	-	...	-	...	-
Surusunda	...	-	...	16	...	16
Bengbulang	...	-	...	-	...	-
Sidamulya	...	-	...	-	...	-
Ciruyung	...	-	...	-	...	-
Pamulihan	...	-	...	-	...	-
Babakan	...	-	...	19	...	19
Karangpucung	...	-	...	35	...	35
Tahun 2019	...	-	...	35	...	35
Tahun 2018	...	-	...	35	...	35
Tahun 2017	...	-	...	13	...	13

Lanjutan Tabel/*Continued Table* 4.1.8

Desa/Kelurahan <i>Village</i>	Murid/Students					
	Negeri/ <i>Public</i>		Swasta/ <i>Private</i>		Jumlah/ <i>Total</i>	
	2019/2020	2020/2021	2019/2020	2020/2021	2019/2020	2020/2021
(1)	(14)	(15)	(16)	(17)	(18)	(19)
Cidadap	...	-	...	-	...	-
Pangawaren	...	-	...	-	...	-
Gunungtelu	...	-	...	-	...	-
Sindangbarang	...	-	...	-	...	-
Karangpucung	...	-	...	-	...	-
Tayem Timur	...	-	...	-	...	-
Tayem	...	-	...	-	...	-
Ciporos	...	-	...	-	...	-
Surusunda	...	-	...	71	...	71
Bengbulang	...	-	...	-	...	-
Sidamulya	...	-	...	-	...	-
Ciruyung	...	-	...	-	...	-
Pamulihan	...	-	...	-	...	-
Babakan	...	-	...	133	...	133
Karangpucung	...	-	...	204	...	204
Tahun 2019	...	-	...	198	...	198
Tahun 2018	...	-	...	205	...	205
Tahun 2017	...	-	...	133	...	133

Catatan/*Note*: ...

Sumber/*Source*: ...

Tabel
Table 4.1.9

Jumlah Sekolah, Guru, dan Murid Akademi dan Perguruan Tinggi Menurut Desa/Kelurahan di Kecamatan Karangpucung, 2019/2020 dan 2020/2021

Desa/Kelurahan <i>Village</i>	Akademi			Perguruan Tinggi		
	Sekolah	Guru	Murid	Sekolah	Guru	Murid
(1)	(2)	(3)	(4)	(5)	(6)	(7)
Cidadap	-	-	-	-	-	-
Pangawaren	-	-	-	-	-	-
Gunungtelu	-	-	-	-	-	-
Sindangbarang	-	-	-	-	-	-
Karangpucung	-	-	-	-	-	-
Tayem Timur	-	-	-	-	-	-
Tayem	-	-	-	-	-	-
Ciporos	-	-	-	-	-	-
Surusunda	-	-	-	-	-	-
Bengbulang	-	-	-	-	-	-
Sidamulya	-	-	-	-	-	-
Ciruyung	-	-	-	-	-	-
Pamulihan	-	-	-	-	-	-
Babakan	-	-	-	-	-	-
Karangpucung	-	-	-	-	-	-
Tahun 2019	-	-	-	-	-	-
Tahun 2018	-	-	-	-	-	-
Tahun 2017	-	-	-	-	-	-

Catatan/Note:

Sumber/Source:

Tabel
Table 4.1.10

Jumlah Lembaga Pendidikan Ketrampilan dan Lembaga Bimbingan Belajar (LBB) Menurut Desa/Kelurahan di Kecamatan Karangpucung, 2020

Desa/Kelurahan <i>Village</i>	Lembaga Pendidikan Ketrampilan					LBB
	Bahasa	Komputer	Jahit	Sopir/ Montir	Lainnya	
(1)	(2)	(3)	(4)	(5)	(6)	(7)
Cidadap	-	-	-	-	-	-
Pangawaren	-	-	-	-	-	-
Gunungtelu	-	-	-	-	-	-
Sindangbarang	-	-	-	-	-	-
Karangpucung	-	1	1	-	-	-
Tayem Timur	-	-	-	-	-	-
Tayem	-	-	-	-	-	-
Ciporos	-	-	-	-	-	-
Surusunda	-	-	1	-	-	-
Bengbulang	-	-	-	-	-	-
Sidamulya	-	-	-	-	-	-
Ciruyung	-	-	-	-	-	-
Pamulihan	-	-	-	-	-	-
Babakan	-	-	-	-	-	-
Karangpucung	-	1	2	-	-	-
Tahun 2019	-	1	2	-	-	-
Tahun 2018	-	1	2	-	-	-
Tahun 2017	-	1	2	-	-	-

Catatan/Note: ...

Sumber/Source: ...

Tabel
Table 4.1.11**Penduduk Usia 5 Tahun ke Atas Menurut Pendidikan Tertinggi yang Ditamatkan di Kecamatan Karangpucung, 2020**

Desa/Kelurahan <i>Village</i>	Tidak/Belum Sekolah	Tidak/Belum Tamat SD	SD Sederajat	SMP Sederajat
(1)	(2)	(3)	(4)	(5)
Cidadap	668	1 077	1 673	1 843
Pangawaren	777	433	3 067	1 598
Gunungtelu	470	813	1 847	994
Sindangbarang	689	1 788	3 774	1 436
Karangpucung	623	706	1 391	1 269
Tayem Timur	285	1 006	1 368	839
Tayem	318	952	1 722	768
Ciporos	369	816	974	889
Surusunda	213	369	790	602
Bengbulang	246	831	804	545
Sidamulya	285	1 278	511	911
Ciruyung	172	1 621	1 047	806
Pamulihan	284	1 766	1 418	1 034
Babakan	827	1 230	579	1 029
Karangpucung	6 226	14 686	20 965	14 563
Tahun 2019	7 232	18 654	24 691	17 068
Tahun 2018	7 049	18 180	24 060	16 634
Tahun 2017	6 565	17 138	22 573	15 204

Lanjutan Tabel/*Continued Table* 4.1.11

Desa/Kelurahan Village	SMA Sederajat	Akademi/Perguruan Tinggi	Jumlah
(1)	(2)	(3)	(4)
Cidadap	683	194	6 138
Pangawaren	702	68	6 645
Gunungtelu	642	62	4 828
Sindangbarang	660	96	8 443
Karangpucung	709	71	4 769
Tayem Timur	502	26	4 026
Tayem	716	98	4 574
Ciporos	692	166	3 906
Surusunda	281	57	2 312
Bengbulang	136	53	2 615
Sidamulya	172	55	3 212
Ciruyung	600	259	4 505
Pamulihan	650	131	5 283
Babakan	888	142	4 695
Karangpucung	8 033	1 478	65 951
Tahun 2019	9 511	1 772	78 928
Tahun 2018	9 270	1 727	76 920
Tahun 2017	7 878	1 321	70 679

Catatan/Note: ...

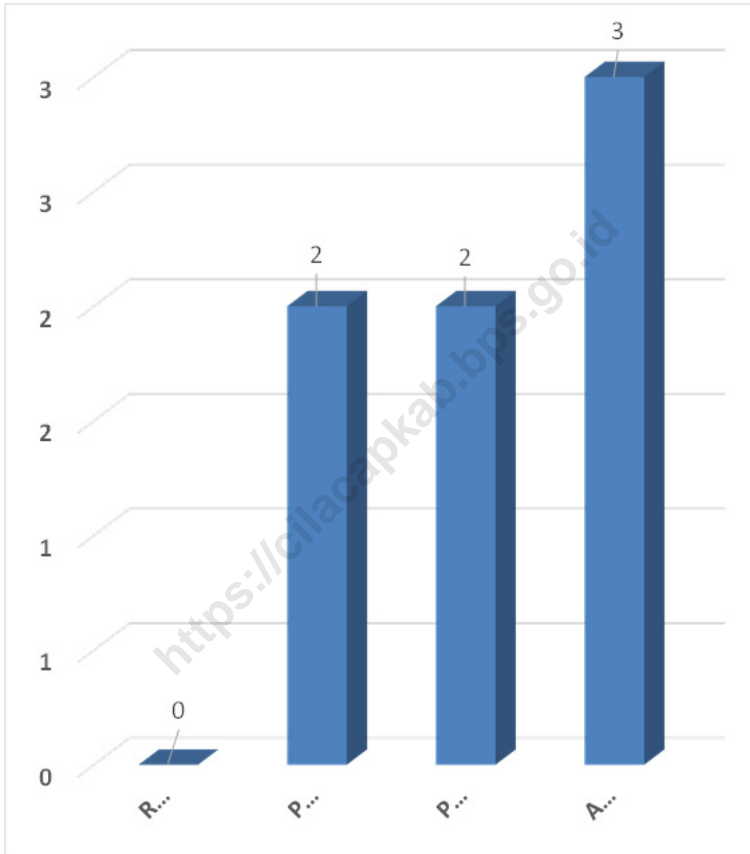
Sumber/Source: ...

BAB V

KESEHATAN

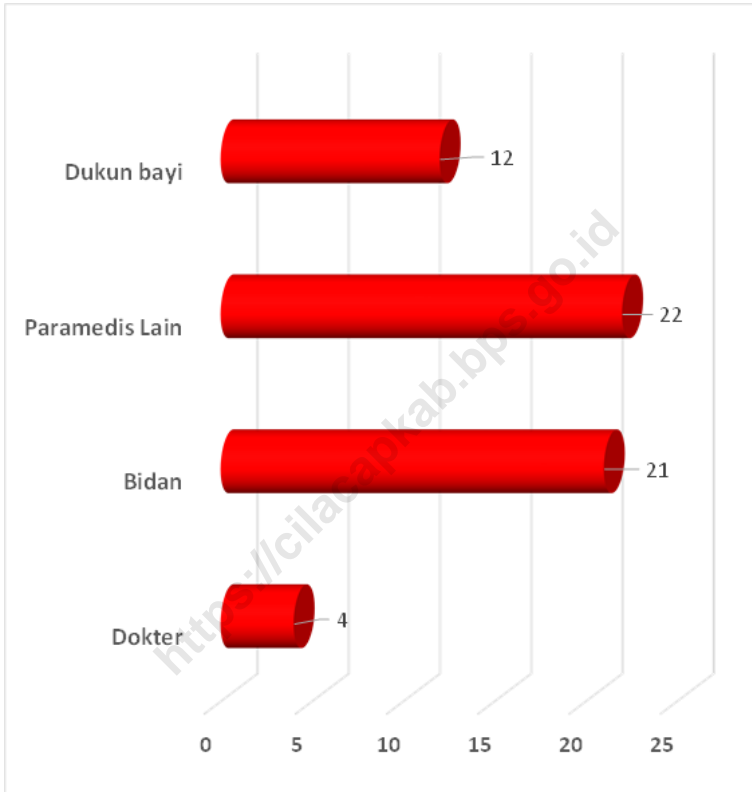


Gambar 5.1 Banyaknya Fasilitas Kesehatan di Kecamatan Karangpucung, 2020
Figures



Sumber/Source :

Gambar 5.2 Banyaknya Tenaga Medis dan Dukun Bayi di Kecamatan Karangpucung, 2020
Figures



Sumber/Source :

5.1 KESEHATAN

Tabel 5.1.1 Banyaknya Sarana Kesehatan Menurut Desa/Kelurahan dan Jenis Sarana Kesehatan di Kecamatan Karangpucung, 2020

Desa/Kelurahan <i>Village</i>	Rumah Sakit	Rumah Sakit Bersalin	Poliklinik/Balai Pengobatan
(1)	(2)	(3)	(4)
Cidadap	-	-	-
Pangawaren	-	-	-
Gunungtelu	-	-	-
Sindangbarang	-	-	1
Karangpucung	-	-	-
Tayem Timur	-	-	-
Tayem	-	-	-
Ciporos	-	-	1
Surusunda	-	-	-
Bengbulang	-	-	-
Sidamulya	-	-	-
Ciruyung	-	-	-
Pamulihan	-	-	-
Babakan	-	-	-
Kecamatan Karangpucung	-	-	2

Lanjutan Tabel/*Continued Table* 5.1.1

Desa/Kelurahan <i>Village</i>	Puskesmas		Poliklinik/Balai Pengobatan
	Rawat Inap	Tanpa Rawat Inap	
(1)	(4)	(5)	(6)
Cidadap	-	-	-
Pangawaren	-	-	-
Gunungtelu	-	-	-
Sindangbarang	-	-	-
Karangpucung	1	-	2
Tayem Timur	-	-	-
Tayem	-	-	-
Ciporos	-	-	1
Surusunda	1	-	-
Bengbulang	-	-	-
Sidamulya	-	-	-
Ciruyung	-	-	-
Pamulihan	-	-	-
Babakan	-	-	-
Kecamatan Karangpucung	2	-	3

Catatan/Note: ...

Sumber/Source: ...

Tabel 5.1.2 Jumlah Tenaga Kesehatan Menurut Kelurahan/Desa di Kecamatan Karangpucung, 2020

Desa/Kelurahan Village	Dokter	Bidan	Paramedis Lainnya	Dukun Bayi
(1)	(2)	(3)	(4)	(5)
Cidadap	0	1	1	2
Pangawaren	0	1	0	2
Gunungtelu	0	2	0	0
Sindangbarang	1	3	0	3
Karangpucung	1	2	4	2
Tayem Timur	0	2	1	0
Tayem	1	1	1	0
Ciporos	1	2	3	0
Surusunda	0	2	3	1
Bengbulang	0	1	2	0
Sidamulya	0	0	0	1
Ciruyung	0	1	3	0
Pamulihan	0	1	3	0
Babakan	0	2	1	1
Kecamatan Karangpucung	4	21	22	12
Tahun 2019	6	30	32	15
Tahun 2018	8	45	32	15
Tahun 2017	6	30	33	18

Catatan/Note: ...

Sumber/Source: ...

Tabel
Table 5.1.3**Banyaknya Warga Penderita Gizi Buruk Menurut Desa/
Kelurahan di Kecamatan Karangpucung, 2019-2020**

Desa/Kelurahan <i>Village</i>	2019	2020
(1)	(2)	(3)
Cidadap	0	0
Pangawaren	0	0
Gunungtelu	3	0
Sindangbarang	0	0
Karangpucung	1	0
Tayem Timur	0	0
Tayem	7	0
Ciporos	0	0
Surusunda	2	0
Bengbulang	0	0
Sidamulya	0	0
Ciruyung	0	0
Pamulihan	2	2
Babakan	0	0
Kecamatan Karangpucung	15	2

Catatan/Note: ...

Sumber/Source: ...

BAB VI

SOSIAL



Tabel
Table 6.1

Jumlah Penduduk Menurut Kelurahan/Desa dan Agama yang Dianut, 2020

Kelurahan/Desa <i>Village</i>	Islam	Protestan <i>Protestant</i>	Katolik <i>Catholic</i>	Hindu	Budha <i>Buddha</i>	Lainnya <i>Others</i>
(1)	(2)	(3)	(4)	(5)	(6)	(7)
Cidadap	4 457	3	1	-	-	-
Pangawaren	5 544	-	1	-	-	-
Gunungtelu	6 009	3	11	-	-	-
Sindangbarang	8 011	8	40	-	-	-
Karangpucung	7 512	25	102	-	-	-
Tayem Timur	6 569	-	-	-	-	-
Tayem	4 514	-	3	-	-	-
Ciporos	11 159	5	79	-	-	-
Surusunda	7 866	-	-	-	-	-
Bengbulang	4 427	-	3	-	-	-
Sidamulya	1 458	-	-	-	-	-
Ciruyung	2 909	-	1	-	-	-
Pamulihan	4 617	-	-	-	-	-
Babakan	5 697	-	-	-	-	-
Jumlah	80 749	44	241	-	-	-
Tahun 2019	79 676	107	288	-	-	-
Tahun 2018	79 024	44	169	-	-	-
Tahun 2017	73 885	69	204	-	-	-

Catatan/Note: ...

Sumber/Source: ...

Tabel
Table 6.2**Banyaknya Keluarga Menurut Desa/Kelurahan dan Jenis Pengguna Listrik, 2020**

Kelurahan/Desa <i>Village</i>	Pengguna Listrik <i>Electricity Users</i>			Bukan Pengguna Listrik
	PLN	Non PLN	Jumlah <i>Total</i>	
(1)	(2)	(3)	(4)	(5)
Cidadap	1 508	0	1 508	0
Pangawaren	1 944	0	1 944	0
Gunungtelu	2 007	0	2 007	0
Sindangbarang	2 866	0	2 866	0
Karangpucung	2 058	0	2 058	0
Tayem Timur	2 279	0	2 279	0
Tayem	1 475	0	1 475	0
Ciporos	3 748	0	3 748	0
Surusunda	2 864	0	2 864	0
Bengbulang	1 481	0	1 481	0
Sidamulya	488	0	488	1
Ciruyung	1 059	0	1 059	0
Pamulihan	1 511	0	1 511	0
Babakan	1 888	0	1 888	0
Kecamatan Karangpucung	27 176	0	27 176	1

Catatan/Note: ...

Sumber/Source: BPS Pendataan Potensi Desa (Podes)/BPS–Statistics Indonesia Village Potential Data Collection

Tabel
Table 6.3

**Banyaknya Desa/Kelurahan Menurut Keberadaan
Penerangan Jalan Utama Desa/Kelurahan di Kecamatan
Karangpucung, 2018-2020**

Penerangan Jalan Utama Main Street Lighting	2018	2019	2020
(1)	(2)	(3)	(4)
Sumber Penerangan Jalan Utama	14	14	14
Listrik Pemerintah	4	8	11
Listrik Non Pemerintah	10	6	3
Non Listrik	0	0	0

Catatan/Note: ...

Sumber/Source: BPS Pendataan Potensi Desa (Podes)/BPS—Statistics Indonesia Village Potential Data Collection

Tabel
Table 6.4**Banyaknya Desa/Kelurahan Menurut Jenis Bahan Bakar untuk Memasak yang Digunakan Oleh Sebagian Besar Keluarga di Kecamatan Karangpucung, 2018-2020**

Penerangan Jalan Utama Main Street Lighting	2018	2019	2020
(1)	(2)	(3)	(4)
Gas Kota	0	0	0
LPG 3 Kg	14	14	14
LPG lebih dari 3 Kg	0	0	0
Minyak Tanah	0	0	0
Kayu Bakar	0	0	0
Lainnya	0	0	0

Catatan/Note: ...

Sumber/Source: BPS Pendataan Potensi Desa (Podes)/BPS—Statistics Indonesia Village Potential Data Collection

Tabel
Table 6.5

**Banyaknya Desa/Kelurahan Menurut Sumber Air Minum
Sebagian Besar Keluarga di Kecamatan Karangpucung,
2018-2020**

Penerangan Jalan Utama Main Street Lighting	2018	2019	2020
(1)	(2)	(3)	(4)
Air Kemasan Bermerk	1	0	0
Air Isi Ulang	1	1	1
Ledeng Dengan Meteran	0	1	0
Ledeng Tanpa Meteran	0	0	0
Sumur Bor atau Pompa	2	0	0
Sumur	7	9	10
Mata Air	3	3	3
Sungai/Danau/Kolam/Waduk/Situ/ Embung/Bendungan	0	0	0
Air Hujan	0	0	0
Lainnya	0	0	0

Catatan/Note: ...

Sumber/Source: BPS Pendataan Potensi Desa (Podes)/BPS–Statistics Indonesia Village Potential Data Collection

Tabel
Table 6.6

Banyaknya Desa/Kelurahan Menurut Penggunaan Fasilitas Tempat Buang Air Besar Sebagian Besar Keluarga di Kecamatan Karangpucung, 2018-2020

Penerangan Jalan Utama Main Street Lighting	2018	2019	2020
(1)	(2)	(3)	(4)
Jamban	14	14	14
Sendiri	14	14	14
Bersama	0	0	0
Umum	0	0	0
Bukan Jamban	0	0	0

Catatan/Note: ...

Sumber/Source: BPS Pendataan Potensi Desa (Podes)/BPS—Statistics Indonesia Village Potential Data Collection

Tabel
Table 6.7

**Banyaknya Kejadian Bencana Alam Menurut Desa/
Kelurahan dan Jenis Bencana Alam, 2020**

Kelurahan/Desa <i>Village</i>	Gempa Bumi	Tsunami	Gunung Meletus	Tanah Longsor
(1)	(2)	(3)	(4)	(5)
Cidadap	0	0	0	0
Pangawaren	0	0	0	0
Gunungtelu	0	0	0	0
Sindangbarang	0	0	0	0
Karangpucung	0	0	0	1
Tayem Timur	0	0	0	2
Tayem	0	0	0	0
Ciporos	0	0	0	0
Surusunda	0	0	0	0
Bengbulang	0	0	0	0
Sidamulya	0	0	0	0
Ciruyung	0	0	0	0
Pamulihan	0	0	0	0
Babakan	0	0	0	1
Jumlah	0	0	0	4
Tahun 2019	0	0	0	0
Tahun 2018	0	0	0	0

Lanjutan Tabel/*Continued Table 6.7*

Kelurahan/Desa <i>Regency/ Municipality</i>	Banjir	Banjir Bandang	Kekeringan
(1)	(6)	(7)	(8)
Cidadap	0	0	0
Pangawaren	0	0	0
Gunungtelu	0	0	0
Sindangbarang	0	0	0
Karangpucung	0	0	0
Tayem Timur	0	0	0
Tayem	1	0	0
Ciporos	0	0	0
Surusunda	0	0	0
Bengbulang	0	0	0
Sidamulya	0	0	0
Ciruyung	0	0	0
Pamulihan	0	0	0
Babakan	0	0	0
Jumlah	1	0	0
Tahun 2019	0	0	0
Tahun 2018	0	0	0

Lanjutan Tabel/*Continued Table 6.7*

Kelurahan/Desa <i>Regency/ Municipality</i>	Kebakaran Hutan dan Lahan	Angin Puyuh/ Putting Beliung/ Topan	Gelombang Pasang Laut
(1)	(9)	(10)	(11)
Cidadap	0	0	0
Pangawaren	0	0	0
Gunungtelu	0	0	0
Sindangbarang	0	0	0
Karangpucung	0	0	0
Tayem Timur	0	0	0
Tayem	0	0	0
Ciporos	0	0	0
Surusunda	0	0	0
Bengbulang	0	0	0
Sidamulya	0	0	0
Ciruyung	0	0	0
Pamulihan	0	0	0
Babakan	0	0	0
Jumlah	0	0	0
Tahun 2019	0	0	0
Tahun 2018	0	0	0

Catatan/Note: ...

Sumber/Source: BPS Pendataan Potensi Desa (Podes)/BPS—Statistics Indonesia Village Potential Data Collection

Tabel
Table 6.8**Banyaknya Korban Jiwa Akibat Bencana Alam Menurut Desa/Kelurahan dan Jenis Bencana Alam, 2020**

Kelurahan/Desa <i>Regency/ Municipality</i>	Gempa Bumi	Tsunami	Gunung Meletus	Tanah Longsor
(1)	(2)	(3)	(4)	(5)
Cidadap	0	0	0	0
Pangawaren	0	0	0	0
Gunungtelu	0	0	0	0
Sindangbarang	0	0	0	0
Karangpucung	0	0	0	0
Tayem Timur	0	0	0	0
Tayem	0	0	0	0
Ciporos	0	0	0	0
Surusunda	0	0	0	0
Bengbulang	0	0	0	0
Sidamulya	0	0	0	0
Ciruyung	0	0	0	0
Pamulihan	0	0	0	0
Babakan	0	0	0	0
Jumlah	0	0	0	0
Tahun 2019	0	0	0	0
Tahun 2018	0	0	0	0

Lanjutan Tabel/*Continued Table 6.8*

Kelurahan/Desa <i>Regency/ Municipality</i>	Banjir	Banjir Bandang	Kekeringan
(1)	(6)	(7)	(8)
Cidadap	0	0	0
Pangawaren	0	0	0
Gunungtelu	0	0	0
Sindangbarang	0	0	0
Karangpucung	0	0	0
Tayem Timur	0	0	0
Tayem	0	0	0
Ciporos	0	0	0
Surusunda	0	0	0
Bengbulang	0	0	0
Sidamulya	0	0	0
Ciruyung	0	0	0
Pamulihan	0	0	0
Babakan	0	0	0
Jumlah	0	0	0
Tahun 2019	0	0	0
Tahun 2018	0	0	0

Lanjutan Tabel/*Continued Table 6.8*

Kelurahan/Desa <i>Regency/ Municipality</i>	Kebakaran Hutan dan Lahan	Angin Puyuh/ Putting Beliung/ Topan	Gelombang Pasang Laut
(1)	(9)	(10)	(11)
Cidadap	0	0	0
Pangawaren	0	0	0
Gunungtelu	0	0	0
Sindangbarang	0	0	0
Karangpucung	0	0	0
Tayem Timur	0	0	0
Tayem	0	0	0
Ciporos	0	0	0
Surusunda	0	0	0
Bengbulang	0	0	0
Sidamulya	0	0	0
Ciruyung	0	0	0
Pamulihan	0	0	0
Babakan	0	0	0
Jumlah	0	0	0
Tahun 2019	0	0	0
Tahun 2018	0	0	0

Catatan/Note: ...

Sumber/Source: BPS Pendataan Potensi Desa (Podes)/BPS—Statistics Indonesia Village Potential Data Collection

Tabel
Table 6.9

Keberadaan Fasilitas/Upaya Antisipasi/Mitigasi Bencana Alam Menurut Desa/Kelurahan, 2020

Kelurahan/Desa <i>Regency/ Municipality</i>	Sistem Peringatan Dini Bencana Alam	Sistem Peringatan Dini Khusus Tsunami	Perlengkapan Keselamatan
(1)	(2)	(3)	(4)
Cidadap	ada	bukan wilayah potensi tsunami	ada
Pangawaren	tidak ada	bukan wilayah potensi tsunami	tidak ada
Gunungtelu	tidak ada	bukan wilayah potensi tsunami	ada
Sindangbarang	ada	bukan wilayah potensi tsunami	tidak ada
Karangpucung	ada	bukan wilayah potensi tsunami	ada
Tayem Timur	ada	bukan wilayah potensi tsunami	tidak ada
Tayem	ada	bukan wilayah potensi tsunami	ada
Ciporos	tidak ada	bukan wilayah potensi tsunami	tidak ada
Surusunda	tidak ada	bukan wilayah potensi tsunami	tidak ada
Bengbulang	tidak ada	bukan wilayah potensi tsunami	ada
Sidamulya	tidak ada	bukan wilayah potensi tsunami	tidak ada
Ciruyung	ada	bukan wilayah potensi tsunami	tidak ada
Pamulihan	ada	bukan wilayah potensi tsunami	tidak ada
Babakan	tidak ada	bukan wilayah potensi tsunami	tidak ada

Lanjutan Tabel/*Continued Table 6.9*

Kelurahan/Desa <i>Regency/ Municipality</i>	Rambu-rambu dan Jalur Evakuasi Bencana	Pembuatan Perawatan atau Normalisasi: Sungai Kanal Tanggul Parit Drainase Waduk Pantai dll
(1)	(5)	(6)
Cidadap	tidak ada	tidak ada
Pangawaren	tidak ada	tidak ada
Gunungtelu	tidak ada	ada
Sindangbarang	tidak ada	tidak ada
Karangpucung	tidak ada	ada
Tayem Timur	tidak ada	tidak ada
Tayem	tidak ada	ada
Ciporos	ada	tidak ada
Surusunda	ada	tidak ada
Bengbulang	ada	tidak ada
Sidamulya	ada	ada
Ciruyung	ada	tidak ada
Pamulihan	ada	tidak ada
Babakan	ada	tidak ada

Catatan/Note: ...

Sumber/Source: BPS Pendataan Potensi Desa (Podes)/BPS—*Statistics Indonesia Village Potential Data Collection*

Tabel
Table 6.10

Banyaknya Desa/Kelurahan yang Memiliki Kelompok Kegiatan Olahraga Menurut Jenis Olahraga dan Ketersediaan Fasilitas/Lapangan Olahraga, 2020

Jenis Olahraga	Kondisi Fasilitas/Lapangan Olahraga			Tidak Ada Fasilitas/Lapangan Olahraga
	Baik	Rusak Sedang	Rusak Parah	
(1)	(2)	(3)	(4)	(5)
Sepak bola	2	12	0	0
Bola voli	6	3	1	4
Bulu tangkis	5	1	1	7
Bola basket	0	0	0	14
Tenis lapangan	0	1	0	13
Tenis meja	4	2	2	6
Futsal	1	1	0	12
Renang	0	0	0	14
Bela diri (pencak silat karate dll)	0	0	0	14
Bilyard	0	0	0	14
Pusat kebugaran (senam fitness aerobik dll)	0	0	0	14
Lainnya	0	0	0	14

Catatan/Note: ...

Sumber/Source: BPS Pendataan Potensi Desa (Podes)/BPS—Statistics Indonesia Village Potential Data Collection

BAB VII PERTANIAN

<https://cilacapkab.bps.go.id>



Tabel
Table 7.1**Luas Panen Tanaman Padi dan Palawija Menurut Desa/
Kelurahan di Kecamatan Karangpucung, 2020**

Kecamatan Subdistrict	Padi	Jagung	Ketela Pohon	Ketela Rambat	Kacang Tanah	Kedelai
(1)	(2)	(3)	(4)	(5)	(6)	(7)
Cidadap	206	66	24	-	1	-
Pangawaren	309	132	30	1	1	-
Gunungtelu	326	132	22	1	-	-
Sindangbarang	376	132	26	-	1	-
Karangpucung	306	-	10	-	-	62
Tayem Timur	341	-	12	-	-	-
Tayem	365	132	4	-	-	-
Ciporos	112	132	4	-	-	-
Surusunda	151	-	-	-	-	-
Bengbulang	315	-	-	-	-	-
Sidamulya	377	-	8	-	-	31
Ciruyung	83	-	4	-	-	94
Pamulihan	416	-	28	-	-	-
Babakan	218	-	20	-	-	-
Jumlah	3 901	727	194	1	3	187
Tahun 2019	7 178	69	80	19	10	317
Tahun 2018	7 178	69	80	19	10	317
Tahun 2017	9 446	-	121	15	22	37

Catatan/Note: ...

Sumber/Source: ...

Tabel
Table 7.2**Produksi Padi dan Palawija Menurut Desa/Kelurahan di Kecamatan Karangpucung, 2020**

Kecamatan Subdistrict	Padi	Jagung	Ketela Pohon	Ketela Rambat	Kacang Tanah	Kedelai
(1)	(2)	(3)	(4)	(5)	(6)	(7)
Cidadap	1 088,7	371	719,5	5,9	0,7	-
Pangawaren	1 581,1	743	940,8	14,8	0,7	-
Gunungtelu	1 740,1	742,9	608,8	14,8	1,2	-
Sindangbarang	1 966,9	742,9	668,5	11,8	1,4	-
Karangpucung	1 612,2	-	269,4	-	-	75,6
Tayem Timur	1 763,8	-	323,2	-	-	-
Tayem	1 911,6	743	161,6	-	-	-
Ciporos	580,1	743	98,0	-	-	-
Surusunda	787,8	-	-	-	-	-
Bengbulang	1 688,1	-	-	-	-	-
Sidamulya	2 028,0	-	342,8	-	-	37,8
Ciruyung	4 427,2	-	146,9	-	-	113,4
Pamulihan	2 237,0	-	822,8	-	-	-
Babakan	1 160,4	-	514,3	-	-	-
Jumlah	24 573,1	4 085,7	5 616,7	47,2	4,1	226,8
Tahun 2019	53 643,8	92,0	2 608,6	295,09	31,90	36 751,0
Tahun 2018	44710	388	2 026	270,00	38 9	-
Tahun 2017	54403	-	2 609			

Catatan/Note: ...

Sumber/Source: ...

Tabel
Table 7.3**Luas Panen Tanaman Sayuran Menurut Desa/Kelurahan di Kecamatan Karangpucung, 2020**

Kecamatan Subdistrict	Kacang Panjang	Cabe	Terong	Kangkung	Ketimun
(1)	(2)	(3)	(4)	(5)	(6)
Cidadap	3,0	2,0	1,0	-	1,0
Pangawaren	2,0	3,0	2,0	1,0	2,2
Gunungtelu	3,0	3,0	2,0	-	1,0
Sindangbarang	2,0	4,0	-	-	3,0
Karangpucung	2,0	-	-	-	-
Tayem Timur	1,0	-	-	-	-
Tayem	1,0	-	-	1,0	-
Ciporos	-	-	-	1,0	-
Surusunda	-	-	-	-	-
Bengbulang	0,5	-	-	-	-
Sidamulya	1,0	-	-	-	-
Ciruyung	-	-	-	-	-
Pamulihan	0,5	-	-	-	-
Babakan	-	-	-	-	-
Jumlah	15,0	12,0	5,0	1,0	7,2
Tahun 2019	15,0	12,0	5,0	1,0	7,2
Tahun 2018	20,0	11,0	9,0	3,0	4,0
Tahun 2017	11,0	10,0	10,0	3,0	4,0

Catatan/Note: ...

Sumber/Source: ...

Tabel
Table 7.4**Produksi Tanaman Sayuran Menurut Desa/Kelurahan di Kecamatan Karangpucung, 2020**

Kecamatan Subdistrict	Kacang Panjang	Cabe	Terong	Kangkung	Ketimun
(1)	(2)	(3)	(4)	(5)	(6)
Cidadap	12,60	2,0	7,0	-	6,6
Pangawaren	8,40	3,0	14,0	2,1	14,5
Gunungtelu	12,60	3,0	14,0	-	6,6
Sindangbarang	8,40	4,0	-	-	19,8
Karangpucung	8,4	-	-	-	-
Tayem Timur	4,2	-	-	-	-
Tayem	4,2	-	-	1,8	-
Ciporos	-	-	-	1,9	-
Surusunda	-	-	-	-	-
Bengbulang	2,2	-	-	-	-
Sidamulya	4,2	-	-	-	-
Ciruyung	-	-	-	-	-
Pamulihan	2,2	-	-	-	-
Babakan	-	-	-	-	-
Jumlah	67,4	12,0	35,0	5,8	28,5
Tahun 2019	69,6	12,0	35,0	5,8	28,5
Tahun 2018	48,0	13,2	13,5	5,8	28,5
Tahun 2017	46,2	10,0	15,2	5,8	28,5

Catatan/Note: ...

Sumber/Source: ...

BAB VIII

PEREKONOMIAN

<https://cilacapkab.bps.go.id>



8.1 PEREKONOMIAN

Tabel 8.1.1 Banyaknya Sarana dan Prasarana Ekonomi Menurut Desa/ Kelurahan dan Jenisnya, 2020

Kelurahan/Desa <i>Village</i>	Kelompok Pertokoan	Pasar dengan Bangunan Permanen	Pasar dengan Bangunan Semi Permanen	Pasar Tanpa Bangunan
(1)	(2)	(3)	(4)	(5)
Cidadap	0	0	0	0
Pangawaren	0	0	0	0
Gunungtelu	0	0	0	0
Sindangbarang	0	0	0	0
Karangpucung	2	0	1	0
Tayem Timur	0	0	0	0
Tayem	0	0	0	0
Ciporos	1	0	0	2
Surusunda	0	0	1	0
Bengbulang	0	0	0	0
Sidamulya	0	0	0	0
Ciruyung	0	0	0	0
Pamulihan	0	0	1	0
Babakan	0	0	1	0
Kecamatan Patimuan	3	0	4	2

Lanjutan Tabel/*Continued Table* 8.1.1

Kelurahan/Desa <i>Village</i>	Minimarket/ Swalayan ¹	Toko/Warung Kelontong	Restoran/ Rumah Makan
(1)	(6)	(7)	(8)
Cidadap	0	20	0
Pangawaren	0	15	0
Gunungtelu	0	76	0
Sindangbarang	0	60	1
Karangpucung	5	92	2
Tayem Timur	0	35	0
Tayem	2	12	0
Ciporos	3	6	0
Surusunda	1	15	0
Bengbulang	1	21	0
Sidamulya	0	8	0
Ciruyung	0	7	0
Pamulihan	0	3	0
Babakan	0	10	0
Kecamatan Patimuan	12	380	3

Lanjutan Tabel/*Continued Table* 8.1.1

Kelurahan/Desa <i>Village</i>	Warung/Kedai Makanan	Hotel	Hostel/Motel/ Losmen/Wisma
(1)	(6)	(7)	(8)
Cidadap	0	0	0
Pangawaren	10	0	0
Gunungtelu	0	0	0
Sindangbarang	7	0	0
Karangpucung	23	0	0
Tayem Timur	10	0	0
Tayem	1	0	0
Ciporos	8	0	1
Surusunda	2	0	0
Bengbulang	0	0	0
Sidamulya	1	0	0
Ciruyung	3	0	0
Pamulihan	1	0	0
Babakan	5	0	0
Kecamatan Patimuan	71	0	1

Catatan/Note: ...

Sumber/Source: BPS, Pendataan Potensi Desa (Podes)/BPS—Statistics Indonesia, Village Potential Data Collection

Tabel 8.1.2 Banyaknya Koperasi yang Masih Aktif Menurut Desa/ Kelurahan dan Jenis Koperasi, 2020

Kelurahan/Desa <i>Village</i>	Koperasi Unit desa (KUD)	Koperasi Industri Kecil dan Kerajinan Rakyat (Kopinkra)	Koperasi Simpan Pinjam (Kospin)	Koperasi Lainnya
(1)	(2)	(3)	(4)	(5)
Cidadap	-	-	-	-
Pangawaren	-	-	-	-
Gunungtelu	-	-	-	-
Sindangbarang	-	-	-	-
Karangpucung	1	-	5	-
Tayem Timur	-	-	-	-
Tayem	-	-	-	-
Ciporos	-	-	1	-
Surusunda	-	-	-	-
Bengbulang	-	-	-	-
Sidamulya	-	-	-	-
Ciruyung	-	-	-	-
Pamulihan	-	-	-	-
Babakan	-	-	-	-
Kecamatan Patimuan	1	-	6	-

Catatan/Note: ...

Sumber/Source: BPS, Pendataan Potensi Desa (Podes)/BPS—Statistics Indonesia, Village Potential Data Collection

Tabel 8.1.3 Banyaknya Sarana Lembaga Keuangan Yang Beroperasi Menurut Desa/Kelurahan dan Jenisnya, 2020

Kelurahan/Desa <i>Village</i>	Bank Umum Pemerintah	Bank Umum Swasta	Bank Perkreditan Rakyat
(1)	(2)	(3)	(4)
Cidadap	0	0	0
Pangawaren	0	0	0
Gunungtelu	0	0	0
Sindangbarang	0	0	0
Karangpucung	2	0	2
Tayem Timur	0	0	0
Tayem	0	0	0
Ciporos	1	0	0
Surusunda	0	0	0
Bengbulang	0	0	0
Sidamulya	0	0	0
Ciruyung	0	0	0
Pamulihan	0	0	0
Babakan	0	0	0
Kecamatan Patimuan	3	0	2

Catatan/Note: ...

Sumber/Source: BPS, Pendataan Potensi Desa (Podes)/BPS—Statistics Indonesia, Village Potential Data Collection

BAB IX TRANSPORTASI DAN KOMUNIKASI



Tabel 9.1 Jumlah Menara dan Operator Layanan Komunikasi Telepon Seluler Serta Kondisi Sinyal Telepon Seluler Menurut Desa/Kelurahan, 2020

Kelurahan/Desa <i>Regency/ Municipality</i>	Jumlah Menara Telepon Seluler (BTS)	Jumlah Operator Layanan Komunikasi Telepon Seluler Yang Menjangkau di Desa/Kelurahan	Kondisi Sinyal Telepon Seluler di Sebagian Besar Wilayah Desa/ Kelurahan
(1)	(2)	(3)	(4)
Cidadap	0	2	lemah
Pangawaren	1	5	sangat kuat
Gunungtelu	1	4	lemah
Sindangbarang	1	1	lemah
Karangpucung	1	5	sangat kuat
Tayem Timur	1	5	kuat
Tayem	0	5	kuat
Ciporos	6	4	sangat kuat
Surusunda	0	3	lemah
Bengbulang	0	1	lemah
Sidamulya	0	2	lemah
Ciruyung	0	1	lemah
Pamulihan	0	2	lemah
Babakan	1	3	kuat
Jumlah	12	43	XXX

Catatan/Note: ...

Sumber/Source: BPS, Pendataan Potensi Desa (Podes)/BPS—Statistics Indonesia, Village Potential Data Collection

Tabel
Table 9.2**Sarana Transportasi Antar Desa/Kelurahan Menurut Desa/
Kelurahan, 2020**

Kelurahan/Desa <i>Regency/ Municipality</i>	Jenis Transportasi	Keberadaan Angkutan Umum
(1)	(2)	(3)
Cidadap	Darat	Tidak ada angkutan umum
Pangawaren	Darat	Ada, tanpa trayek tetap
Gunungtelu	Darat	Tidak ada angkutan umum
Sindangbarang	Darat	Ada, dengan trayek tetap
Karangpucung	Darat	Ada, dengan trayek tetap
Tayem Timur	Darat	Ada, dengan trayek tetap
Tayem	Darat	Ada, tanpa trayek tetap
Ciporos	Darat	Ada, dengan trayek tetap
Surusunda	Darat	Tidak ada angkutan umum
Bengbulang	Darat	Ada, tanpa trayek tetap
Sidamulya	Darat	Ada, tanpa trayek tetap
Ciruyung	Darat	Tidak ada angkutan umum
Pamulihan	Darat	Ada, tanpa trayek tetap
Babakan	Darat	Ada, tanpa trayek tetap

Catatan/Note: ...

Sumber/Source: BPS, Pendataan Potensi Desa (Podes)/BPS—Statistics Indonesia, Village Potential Data Collection

Tabel
Table 9.3**Kondisi Jalan Darat Antar Desa/Kelurahan Menurut Desa/
Kelurahan, 2020**

Kelurahan/Desa <i>Regency/ Municipality</i>	Jenis Permukaan Jalan	Dapat Dilalui Kendaraan Bermotor Roda 4 atau Lebih
(1)	(2)	(3)
Cidadap	Aspal/beton	Sepanjang tahun
Pangawaren	Aspal/beton	Tidak dapat dilalui sepanjang tahun
Gunungtelu	Aspal/beton	Sepanjang tahun
Sindangbarang	Aspal/beton	Sepanjang tahun
Karangpucung	Aspal/beton	Sepanjang tahun
Tayem Timur	Aspal/beton	Sepanjang tahun
Tayem	Aspal/beton	Sepanjang tahun
Ciporos	Aspal/beton	Sepanjang tahun
Surusunda	Aspal/beton	Sepanjang tahun
Bengbulang	Aspal/beton	Sepanjang tahun
Sidamulya	Aspal/beton	Sepanjang tahun
Ciruyung	Diperkeras (kerikil, batu, dll)	Sepanjang tahun
Pamulihan	Aspal/beton	Sepanjang tahun
Babakan	Diperkeras (kerikil, batu, dll)	Sepanjang tahun

Catatan/Note: ...

Sumber/Source: BPS, Pendataan Potensi Desa (Podes)/BPS—Statistics Indonesia, Village Potential Data Collection

Tabel
Table 9.4**Keberadaan Kantor Pos/Pos Pembantu/Rumah Pos dan
Perusahaan/Agen Jasa Ekspedisi Swasta Menurut Desa/
Kelurahan, 2020**

Kelurahan/Desa Regency/ Municipality	Kantor Pos/Pos Pembantu/ Rumah Pos	Perusahaan/Agen Jasa Ekspedisi Swasta
(1)	(2)	(3)
Cidadap	Tidak ada	Tidak ada
Pangawaren	Tidak beroperasi	Tidak ada
Gunungtelu	Tidak ada	Tidak ada
Sindangbarang	Tidak ada	Tidak ada
Karangpucung	Beroperasi	Beroperasi
Tayem Timur	Tidak ada	Tidak ada
Tayem	Beroperasi	Tidak ada
Ciporos	Tidak ada	Tidak ada
Surusunda	Tidak ada	Tidak ada
Bengbulang	Tidak ada	Tidak ada
Sidamulya	Tidak ada	Tidak ada
Ciruyung	Tidak ada	Tidak ada
Pamulihan	Tidak ada	Tidak ada
Babakan	Tidak ada	Tidak ada

Catatan/Note: ...

Sumber/Source: BPS, Pendataan Potensi Desa (Podes)/BPS—Statistics Indonesia, Village Potential Data Collection



Sensus
Penduduk
2020

#MencatatIndonesia

DATA

MENCERDASKAN BANGSA

— *Enlighten The Nation* —



**BADAN PUSAT STATISTIK
KABUPATEN CILACAP**

Jalan Dr. Soetomo No. 16A, Sidakaya, Cilacap Selatan, 53212
Telp. (0282) 534328, Fax. (0282) 535011, Email : bps3301@bps.go.id
Homepage: <https://cilacapkab.bps.go.id/>

