

Katalog : 1102001.1275040

KECAMATAN MEDAN DENAI DALAM ANGKA

2019



KAMPUS UMSU



**BADAN PUSAT STATISTIK
KOTA MEDAN**

KECAMATAN MEDAN DENAI DALAM ANGKA 2019



KAMPUS UMSU

KECAMATAN MEDAN DENAI DALAM ANGKA 2019

Katalog BPS : 1102001.1275040
No. Publikasi : 12750.1924
No. ISBN : 978-602-405-130-3

Ukuran buku : 21cm x 15 cm
Jumlah Halaman : xviii + 91

Naskah:
Badan Pusat Statistik Kota Medan

Penyunting:
Badan Pusat Statistik Kota Medan

Gambar Kulit:
Badan Pusat Statistik Kota Medan

Diterbitkan Oleh:
©Badan Pusat Statistik Kota Medan

Dicetak Oleh:
CV. Mandiri Lestari

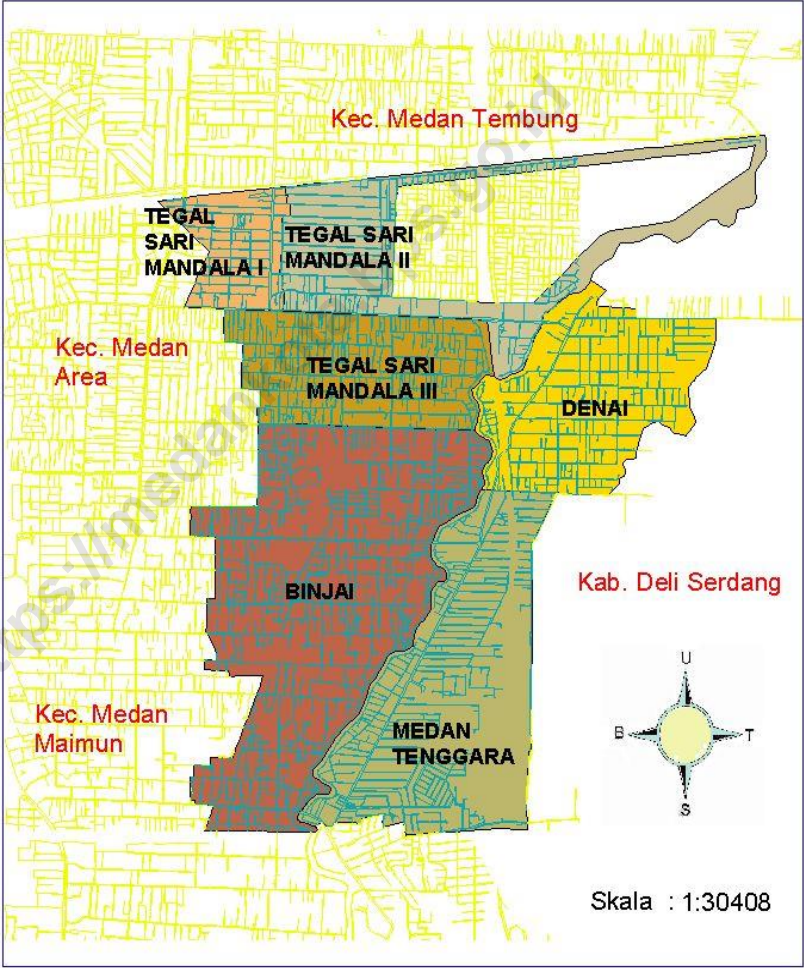
Dilarang mengumumkan, mendistribusikan, mengomunikasikan, dan/atau menggandakan sebagian atau seluruh isi buku ini untuk tujuan komersial tanpa izin tertulis dari Badan Pusat Statistik Kota Medan

TIM PENYUSUN

Penanggung Jawab : Enny Nuryani Nasution
Penyusun Naskah : Muhammad Husni Lubis
Tata Letak : Rosdiana Sirait
Gambar Kulit : Rina Nopita Manullang
Penyunting : Rosdiana Sirait

<https://medankota.bps.go.id>

Peta Kecamatan Medan Denai



KATA PENGANTAR

Dengan memanjatkan puji dan syukur ke hadirat Tuhan Yang Maha Esa, kami telah dapat menyelesaikan publikasi "Kecamatan Medan Denai Dalam Angka Tahun 2019" ini. Usainya penerbitan publikasi ini dimungkinkan berkat adanya bantuan dari Pemerintah Kecamatan Medan Denai serta instansi pemerintah lainnya.

Kebutuhan akan data statistik semakin meningkat terutama dalam menyambut millenium kedua. Hal tersebut menjadi pendorong bagi kami untuk menyusun publikasi ini. Data yang disajikan bersumber dari data yang terdapat di Kantor Kecamatan Medan Denai, kantor kelurahan sekecamatan Medan Denai serta instansi pemerintah lainnya. Selain itu data yang ada pada publikasi ini merupakan data yang bersumber dari berbagai kegiatan rutin, survei maupun sensus yang diselenggarakan Badan Pusat Statistik di kecamatan Medan Denai.

Pada kesempatan ini kami mengucapkan banyak terima kasih kepada Camat Medan Denai atas perhatian dan bantuannya sehingga terbitnya publikasi ini, serta kepada instansi-instansi pemerintah lainnya.

Saran dan kritik demi penyempurnaan publikasi ini di masa yang akan datang sangat kami harapkan dari berbagai pihak.

Akhirnya semoga penyajian data statistik ini dapat membantu memenuhi kebutuhan data bagi pihak-pihak yang memerlukan serta bermanfaat bagi semua pihak.

Medan, September 2019
**Kepala Badan Pusat Statistik
Kota Medan,**



**Dra. Enny Nuryani Nasution
NIP.19651002 199203 2 001**

DAFTAR ISI

	Halaman
PETA KECAMATAN MEDAN DENAI	v
KATA PENGANTAR	vii
DAFTAR ISI	ix
DAFTAR TABEL	xv
DAFTAR GAMBAR	xv
DAFTAR LAMPIRAN.....	xvi
BAB I KEADAAN GEOGRAFIS	1
BAB II PEMERINTAHAN	9
BAB III PENDUDUK DAN TENAGA KERJA	19
BAB IV SOSIAL.....	33
BAB V INDUSTRI, ENERGI DAN AIR MINUM	53
BAB VI EKONOMI.....	61
BAB VII HOTEL, RESTORAN, DAN PARIWISATA	71
BAB VIII KEUANGAN DAN HARGA	79
LAMPIRAN	85

DAFTAR TABEL

Judul Tabel	Halaman
Tabel 1.1 Letak dan Geografis Kecamatan Medan Denai Tahun 2018	5
Tabel 1.2 Luas Wilayah dan Persentase Terhadap Luas Kecamatan Menurut Kelurahan Tahun 2018.....	6
Tabel 1.3 Jarak Kantor Lurah ke Kantor Camat Menurut Kelurahan Tahun 2018.....	7
Tabel 1.4 Daftar Alamat Kantor Kelurahan di Kecamatan Medan Denai Tahun 2018	8
Tabel 2.1 Banyaknya Lingkungan dan Blok Sensus Menurut Kelurahan Tahun 2018	13
Tabel 2.2 Banyaknya Pegawai Negeri Sipil (PNS) dan Honor di Lingkungan Instansi Pemerintah Kecamatan Medan Denai Tahun 2018 (Jiwa).....	14
Tabel 2.3 Banyaknya Pegawai Negeri Sipil (PNS) dan Honor Pada Kantor Kelurahan Menurut Golongan dan Kelurahan Tahun 2018 (Jiwa).....	15
Tabel 2.4 Banyaknya Pegawai Negeri Sipil (PNS) dan Honor Pada Kantor Camat Menurut Golongan dan Tingkat Pendidikan Tahun 2018 (Jiwa).....	16
Tabel 2.5 Banyaknya Pertahanan Sipil Menurut Kelurahan Tahun 2018.....	17
Tabel 3.1 Jumlah Penduduk, Luas Kelurahan, Kepadatan Penduduk per Km ² Menurut Kelurahan Tahun 2018.....	23
Tabel 3.2 Banyaknya Rumah Tangga, Penduduk dan Rata-rata Anggota Rumah Tangga Menurut Kelurahan Tahun 2018.....	24

Tabel 3.3	Jumlah Penduduk Menurut Jenis Kelamin dan Kelurahan Tahun 2018.....	25
Tabel 3.4	Jumlah Penduduk Menurut Kelompok Umur & Jenis Kelamin Tahun 2018.....	26
Tabel 3.5	Jumlah Penduduk Menurut Agama dan Kelurahan Tahun 2018.....	27
Tabel 3.6	Banyaknya Mutasi Penduduk Menurut Kelurahan Tahun 2018.....	28
Tabel 3.7	Banyaknya Warga Negara Asing Menurut Kewarganegaraan dan Kelurahan Tahun 2018.....	29
Tabel 3.8	Banyaknya Warga Negara Indonesia Turunan Cina Menurut Jenis Kelamin dan Kelurahan Tahun 2018.....	30
Tabel 3.9	Komposisi Mata Pencaharian Penduduk Menurut Kelurahan Tahun 2018.....	31
Tabel 4.1	Jumlah Sekolah, Murid, Guru, dan Rasio Murid-Guru PAUD dan Taman Kanak-kanak (TK) Menurut Kelurahan Tahun 2018.....	37
Tabel 4.2	Jumlah Sekolah, Murid, Guru, dan Rasio Murid-Guru Sekolah Dasar (SD) Menurut Kelurahan Tahun 2018.....	38
Tabel 4.3	Jumlah Sekolah, Murid, Guru, dan Rasio Murid-Guru Madrasah Ibtidaiyah (MI) Menurut Kelurahan Tahun 2018.....	39
Tabel 4.4	Jumlah Sekolah, Murid, Guru, dan Rasio Murid-Guru Sekolah Menengah Pertama (SMP) Menurut Kelurahan Tahun 2018.....	40
Tabel 4.5	Jumlah Sekolah, Murid, Guru, dan Rasio Murid-Guru Madrasah Tsanawiyah (MTs) Menurut Kelurahan Tahun 2018.....	41

Tabel 4.6	Jumlah Sekolah, Murid, Guru, dan Rasio Murid-Guru Sekolah Menengah Atas (SMA) Menurut Kelurahan Tahun 2018.....	42
Tabel 4.7	Jumlah Sekolah, Murid, Guru, dan Rasio Murid-Guru Madrasah Aliyah (MA) Menurut Kelurahan Tahun 2018	43
Tabel 4.8	Jumlah Sekolah, Murid, Guru, dan Rasio Murid-Guru Sekolah Menengah Atas (SMK) Menurut Kelurahan Tahun 2018.....	44
Tabel 4.9	Banyaknya Sarana Kesehatan Umum Menurut Kelurahan Tahun 2018.....	45
Tabel 4.10	Banyaknya Tenaga Kesehatan Menurut Kelurahan Tahun 2018.....	47
Tabel 4.11	Banyaknya Pasangan Usia Subur (PUS) Menurut Jenis Alat Kontrasepsi dan Kelurahan Tahun 2018.....	48
Tabel 4.12	Banyaknya Sarana Ibadah Menurut Kelurahan Tahun 2018	50
Tabel 4.13	Banyaknya Nikah, Talak, Cerai dan Rujuk Menurut Tahun 2018.....	51
Tabel 4.14	Banyaknya Sarana Lapangan Olahraga Menurut Jenis Olahraga dan Kelurahan Tahun 2018	52
Tabel 5.1	Banyaknya Perusahaan Industri Besar/Sedang, Kecil, dan Rumah Tangga Menurut Kelurahan Tahun 2018	57
Tabel 5.2	Banyaknya Rumah Tangga Pelanggan Listrik Negara Menurut Kelurahan Tahun 2018.....	58
Tabel 5.3	Banyaknya Rumah Tangga Pelanggan Gas Negara Menurut Kelurahan Tahun 2018	59
Tabel 5.4	Banyaknya Rumah Tangga Pelanggan Air Minum Melalui PAM Menurut Kelurahan Tahun 2018.....	60

Tabel 6.1	Jumlah Pasar, Kelompok Pertokoan, Swalayan/Minimarket, dan Mall/Plaza Menurut Kelurahan Tahun 2018	65
Tabel 6.2	Jumlah Pasar Menurut Pengelola dan Kelurahan Tahun 2018.....	66
Tabel 6.3	Jumlah SPBU dan Agen Minyak Tanah (Pangkalan) Menurut Kelurahan Tahun 2018	67
Tabel 6.4	Jumlah Bengkel Sepeda Motor dan Bengkel Mobil Menurut Kelurahan Tahun 2018	68
Tabel 6.5	Banyaknya Tempat Pencucian Mobil (Doorsmer) Menurut Kelurahan Tahun 2018	69
Tabel 7.1	Jumlah Hotel, Bioskop, Night Club dan Bilyard Menurut Kelurahan Tahun 2018.....	74
Tabel 7.2	Banyaknya Rumah Makan/Restoran dan Warung Makan/Minum Menurut Kelurahan Tahun 2018.....	75
Tabel 7.3	Jumlah Panti Pijat, Masege, Pangkas, Salon dan Praktek Dukun Patah Menurut Kelurahan Tahun 2018.....	76
Tabel 7.4	Jumlah Tempat Video Game/Play Station, Penyewaan Kaset Video/VCD/DVD dan Warnet/Game Online Menurut Kelurahan Tahun 2018	77
Tabel 8.1	Banyaknya Lembaga Keuangan Menurut Kelurahan Tahun 2018.....	82

DAFTAR GAMBAR

Judul Gambar	Halaman
Gambar 1.1 Luas Wilayah tiap kelurahan di Kecamatan Medan Denai Tahun 2018 (Km2)	4
Gambar 2.1 Banyaknya Lingkungan dan Blok Sensus tiap Kelurahan di Kecamatan Medan Denai Tahun 2018.....	12
Gambar 2.2 Banyaknya PNS di Kantor Camat dan Instansi lain di Kecamatan Medan Denai berdasarkan golongan (Jiwa) Tahun 2018.....	12
Gambar 3.1 Jumlah Penduduk Per kelurahan se-Kecamatan Medan Denai Tahun 2018	22
Gambar 4.1 Banyaknya Rumah Sakit, Puskesmas, BPU, BKIA di Kecamatan Medan Denai Tahun 2018.....	36
Gambar 5.1 Banyaknya Perusahaan Industri Besar/Sedang, Kecil, dan Rumah Tangga Tahun 2018.....	56
Gambar 6.1 Banyaknya Pasar, pertokoan, Swalayan/Mini Market dan Mall/Plaza di Kec. Medan Denai Tahun 2018.....	64
Gambar 7.1 Banyaknya Restoran dan Warung Makan/Minum di Kecamatan Medan Denai tahun 2018.....	73

DAFTAR LAMPIRAN

Judul Lampiran	Halaman
Daftar 1. Nama Camat dan Lamanya menjabat di Kecamatan Medan Denai sejak Tahun 1974 s/d sekarang.....	85
Daftar 2. Nama Lurah dan Lamanya Menjabat menurut Kelurahan di Kecamatan Medan Denai	88
Daftar 3. Daftar nama dan Alamat Kantor Kelurahan di Kecamatan Medan Denai Tahun 2018	91

<https://medankota.bps.go.id>



1

KEADAAN GEOGRAFIS

1.1 Letak dan Geografis Kecamatan Medan Denai Tahun 2018

Kecamatan Medan Denai berbatasan langsung dengan Kecamatan Medan Amplas di sebelah selatan, Kecamatan Medan Tembung di sebelah utara, Kecamatan Medan Area di sebelah barat, dan Kabupaten Deli Serdang di sebelah timur. Kecamatan Medan Denai merupakan salah satu kecamatan di Kota Medan yang mempunyai luas sekitar 9,91 km². Jarak kantor kecamatan ke kantor Walikota Medan yaitu sekitar 8 km.

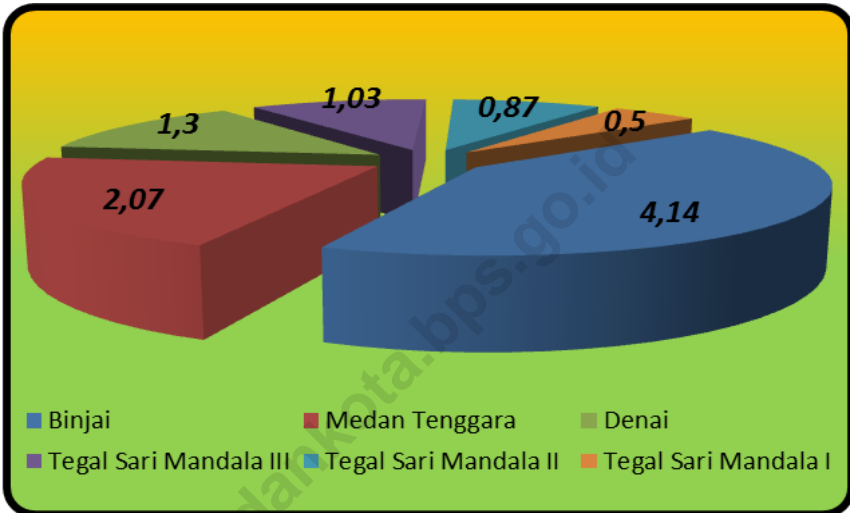
1.2 Luas Wilayah dirinci per Kelurahan di Kecamatan Medan Denai Tahun 2018

Dari enam kelurahan di Kecamatan Medan Denai, Kelurahan Binjai memiliki luas wilayah yang terluas yaitu sebesar 4,14 km² sedangkan Kelurahan Tegal Sari Mandala I mempunyai luas terkecil yakni 0,50 km².

1.3 Jarak Kantor Lurah ke Kantor Camat di Kecamatan Medan Denai Tahun 2018

Ditinjau dari jarak antara kantor kelurahan dengan kantor kecamatan, kantor Kelurahan Medan Tenggara memiliki jarak terjauh dari kantor Kecamatan Medan Denai yaitu sekitar 3 km sedangkan kantor kelurahan yang terdekat yaitu Kelurahan Tegal Sari Mandala I sekitar 0,5 km dari kantor Kecamatan Medan Denai.

Gambar 1.1 Luas Wilayah tiap kelurahan di Kecamatan Medan Denai Tahun 2018 (Km2)



Sumber : Kantor Camat Medan Denai

Tabel 1.1 Letak dan Geografis Kecamatan Medan Denai Tahun 2018

1. Luas wilayah	:	9,91 Km ²
2. Letak diatas permukaan Laut	:	25 Meter

3. Terletak antara

Lintang Utara :

Lintang Selatan :

Bujur Timur :

4. Berbatasan dengan

Sebelah Utara : Kec. Medan Tembung

Sebelah Selatan : Kec. Medan Amplas

Sebelah Barat : Kec. Medan Area

Sebelah Timur : Kab. Deli Serdang

5. Jarak Kantor Camat ke Kantor Walikota Medan : 8 Km

Sumber : Kantor Camat Medan Denai

Keadaan Geografis

Tabel 1.2 Luas Wilayah dan Persentase Terhadap Luas Kecamatan Menurut Kelurahan Tahun 2018

Kelurahan	Luas (Km ²)	Persentase terhadap Luas Kecamatan (%)	
(1)	(2)	(3)	
1. Binjai	4,14	41,77	
2. Medan Tenggara	2,07	20,89	
3. Denai	1,30	13,12	
4. Tegal Sari Mandala III	1,03	10,39	
5. Tegal Sari Mandala II	0,87	8,78	
6. Tegal Sari Mandala I	0,50	5,05	
Jumlah	2018	9,91	100,00
	2017	9,91	100,00

Sumber : Kantor Camat Medan Denai

Tabel 1.3 Jarak Kantor Lurah ke Kantor Camat Menurut Kelurahan Tahun 2018

Kelurahan	Jarak ke Kantor Camat (Km)
(1)	(2)
1. Binjai	2
2. Medan Tenggara	3
3. Denai	2
4. Tegal Sari Mandala III	1
5. Tegal Sari Mandala II	1
6. Tegal Sari Mandala I	0.5
Rata-rata	2018
	1,58
	2017
	1.58

Sumber : Kantor Lurah se-Kecamatan Medan Denai

Keadaan Geografis

Tabel 1.4 Daftar Alamat Kantor Kelurahan di Kecamatan Medan Denai Tahun 2018

Kelurahan	Alamat Kantor
(1)	(2)
1. Binjai	Jl. Raya Medan Tenggara No. 276
2. Medan Tenggara	Jl. Medan Tenggara Gg. Rahmat No.1
3. Denai	Jl. Denai No. 144
4. Tegal Sari Mandala III	Jl. Tuba IV No. 25
5. Tegal Sari Mandala II	Jl. Tangguk Bongkar X No. 20
6. Tegal Sari Mandala I	Jl. Pukat No.40

Sumber : Kantor Camat Medan Denai



2

PEMERINTAHAN



2.1 Pemerintahan Kecamatan Medan Denai

Kecamatan Medan Denai yang dipimpin oleh seorang camat, saat ini terdiri dari 6 kelurahan yang terbagi atas 82 lingkungan, serta 347 blok sensus.

2.2 Struktur Pegawai Negeri Kecamatan Medan Denai

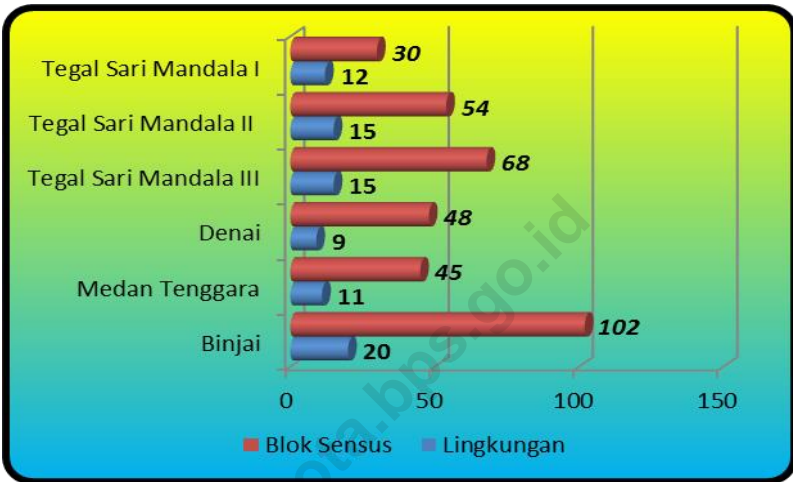
Tahun 2018, Kecamatan Medan Denai memiliki total 34 pegawai negeri yang dialokasikan di Kantor Camat dan instansi-instansi pemerintah lainnya dimana alokasi pegawai terbesar ada di puskesmas yakni sebesar 42 pegawai. Sedangkan alokasi pegawai terkecil terdapat pada instansi PPLKB, Pertanian, PD Kebersihan, UPT Pendidikan, dan Disduk yang tidak terdapat pegawai sama sekali.

Bila dirinci menurut golongan, dari 39 pegawai negeri Kantor Kelurahan di Kecamatan Medan Denai, ternyata sudah banyak pegawai negeri yang bergolongan III yaitu sebanyak 32 pegawai. Distribusi pegawai negeri di tiap kelurahan cukup merata.

2.3 Struktur Pertahanan Sipil Kecamatan Medan Denai

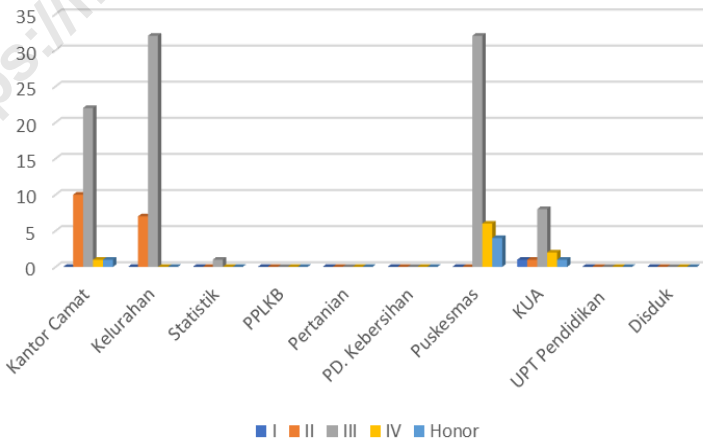
Bila dilihat dari sisi keamanannya, Kecamatan Medan Denai pada tahun 2018 tidak terdapat pertahanan sipil.

Gambar 2.1 Banyaknya Lingkungan dan Blok Sensus tiap Kelurahan di Kecamatan Medan Denai Tahun 2018



Sumber : Kantor Lurah se-Kecamatan Medan Denai

Gambar 2.2 Banyaknya PNS di Kantor Camat dan Instansi lain di Kecamatan Medan Denai berdasarkan golongan (Jiwa) Tahun 2018



Sumber : Kantor Lurah se-Kecamatan Medan Denai

Tabel 2.1 Banyaknya Lingkungan dan Blok Sensus Menurut Kelurahan Tahun 2018

Kelurahan	Jumlah	
	Lingkungan	Blok Sensus
(1)	(2)	(3)
1. Binjai	20	102
2. Medan Tenggara	11	45
3. Denai	9	48
4. Tegal Sari Mandala III	15	68
5. Tegal Sari Mandala II	15	54
6. Tegal Sari Mandala I	12	30
Jumlah	82	347
	2017	347

Sumber : Kantor Lurah se-Kecamatan Medan Denai

Tabel 2.2 Banyaknya Pegawai Negeri Sipil (PNS) dan Honor di Lingkungan Instansi Pemerintah Kecamatan Medan Denai Tahun 2018 (Jiwa)

Instansi	Golongan				Honor	Jumlah	
	I	II	III	IV			
(1)	(2)	(3)	(4)	(5)	(6)	(7)	
1. Kantor Camat	-	10	22	1	1	34	
2. Kelurahan	-	7	32	-	-	39	
3. Statistik	-	-	1	-	-	1	
4. PPLKB	-	-	-	-	-	-	
5. Pertanian	-	-	-	-	-	-	
6. PD. Kebersihan	-	-	-	-	-	-	
7. Puskesmas	-	-	32	6	4	42	
8. KUA	1	1	8	2	1	13	
9. UPT Pendidikan	-	-	-	-	-	-	
10. Disduk	-	-	-	-	-	-	
Jumlah	2018	1	18	95	9	6	129
	2017	1	23	99	10	14	55

Sumber : Kantor Camat Medan Denai

Tabel 2.3 Banyaknya Pegawai Negeri Sipil (PNS) dan Honor Pada Kantor Kelurahan Menurut Golongan dan Kelurahan Tahun 2018 (Jiwa)

Kelurahan	Golongan				Honor	Jumlah	
	I	II	III	IV			
(1)	(2)	(3)	(4)	(5)	(6)	(7)	
1. Binjai	-	1	6	-	-	-	
2. Medan Tenggara	-	-	4	-	-	-	
3. Denai	-	-	6	-	-	-	
4. Tegal Sari Mandala III	-	2	4	-	-	-	
5. Tegal Sari Mandala II	-	3	5	-	-	-	
6. Tegal Sari Mandala I	-	1	7	-	-	-	
Jumlah	2018	-	7	32	-	-	39
	2017	-	8	35	-	-	43

Sumber : Kantor Camat Medan Denai

Tabel 2.4 Banyaknya Pegawai Negeri Sipil (PNS) dan Honor Pada Kantor Camat Menurut Golongan dan Tingkat Pendidikan Tahun 2018 (Jiwa)

Instansi	Golongan				Honor	Jumlah
	I	II	III	IV		
(1)	(2)	(3)	(4)	(5)	(6)	(7)
1. Sekolah Dasar (SD)	-	-	-	-	-	-
2. Sekolah Lanjutan Tingkat Pertama (SLTP)	-	-	-	-	-	-
3. Sekolah Lanjutan Tingkat Atas (SLTA)	-	9	3	-	-	-
4. Diploma (D-I, D-II, D-III)	-	-	3	-	-	-
5. D-IV/Sarjana (S1)	-	-	18	-	-	-
6. S2/S3	-	-	-	-	-	-
Jumlah	2018	-	9	24	-	-
	2017	-	9	24	-	-

Sumber : Kantor Lurah se Kecamatan Medan Denai

Tabel 2.5 Banyaknya Pertahanan Sipil Menurut Kelurahan Tahun 2018

Kelurahan	Jumlah
(1)	(2)
1. Binjai	-
2. Medan Tenggara	-
3. Denai	-
4. Tegal Sari Mandala III	-
5. Tegal Sari Mandala II	-
6. Tegal Sari Mandala I	-
Jumlah	2018
	-
	2017
	-

Sumber : Kantor Lurah se-Kecamatan Medan Denai



3

**PENDUDUK
DAN
TENAGA KERJA**

3.1 Jumlah Penduduk, Luas Kelurahan, Kepadatan Penduduk per Km dirinci Menurut Kelurahan di Kecamatan Medan Denai Tahun 2018

Kecamatan Medan Denai dihuni oleh 147.981 orang penduduk dimana penduduk terbanyak berada di Kelurahan Binjai yakni sebanyak 46.276 orang. Jumlah penduduk terkecil di Kelurahan Tegal Sari Mandala I yakni sebanyak 11.123 orang.

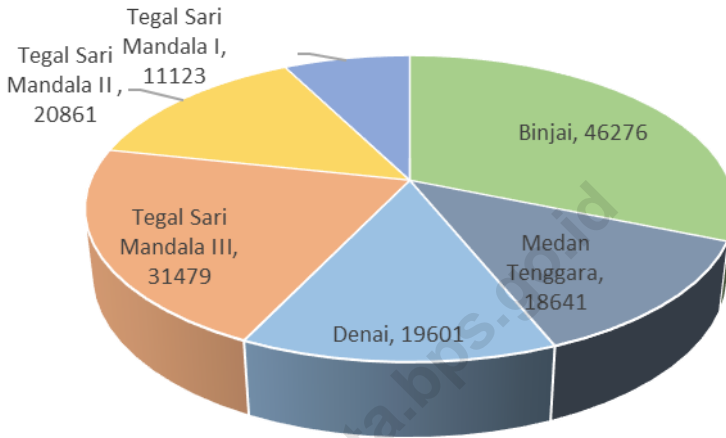
Bila dibandingkan antara jumlah penduduk serta luas wilayahnya, maka Kelurahan Tegal Sari Mandala III merupakan kelurahan terpadat yaitu 28.879 jiwa tiap km² dengan rata-rata anggota rumah tangga sebanyak 4 - 5 orang.

3.2 Struktur Penduduk berdasarkan jenis kelamin dan kelompok umur di Kecamatan Medan Denai Tahun 2018

Jumlah penduduk Kecamatan Medan Denai sebanyak 147.981 orang terdiri dari 73.109 orang laki-laki serta 74.872 orang perempuan. Berdasarkan kelompok umur, distribusi penduduk Kecamatan Medan Denai relatif lebih banyak penduduk usia produktif yaitu 20-24 tahun.

Penduduk dan Tenaga Kerja

Gambar 3.1 Jumlah Penduduk Per kelurahan se-Kecamatan Medan Denai Tahun 2018



Sumber : Badan Pusat Statistik Kota Medan

Tabel 3.1 Jumlah Penduduk, Luas Kelurahan, Kepadatan Penduduk per Km² Menurut Kelurahan Tahun 2018

Kelurahan	Jumlah Penduduk (Jiwa)	Luas Wilayah (Km ²)	Kepadatan Penduduk Per Km ²
(1)	(2)	(3)	(4)
1. Binjai	46 276	4,14	11 178
2. Medan Tenggara	18 641	2,07	9 005
3. Denai	19 601	1,30	15 078
4. Tegal Sari Mandala III	31 479	1,09	28 880
5. Tegal Sari Mandala II	20 861	0,87	23 978
6. Tegal Sari Mandala I	11 123	0,50	22 246
Jumlah	2018	9,91	14 932
	2017	9,91	14 891

Sumber : BPS Kota Medan

Penduduk dan Tenaga Kerja

Tabel 3.2 Banyaknya Rumah Tangga, Penduduk dan Rata-rata Anggota Rumah Tangga Menurut Kelurahan Tahun 2018

Kelurahan	Rumah Tangga	Penduduk (Jiwa)	Rata-rata anggota RT	
(1)	(2)	(3)	(4)	
1. Binjai	10 364	46 276	4	
2. Medan Tenggara	4 287	18 641	4	
3. Denai	4 315	19 601	5	
4. Tegal Sari Mandala III	6 851	31 479	5	
5. Tegal Sari Mandala II	4 569	20 861	5	
6. Tegal Sari Mandala I	2 544	11 123	4	
Jumlah	2018	32 930	147 981	4
	2017	32 850	147 571	4,49

Sumber : BPS Kota Medan.

Tabel 3.3 Jumlah Penduduk Menurut Jenis Kelamin dan Kelurahan Tahun 2018

Kelurahan	Jenis Kelamin		Jumlah (Jiwa)	
	Laki-laki	Perempuan		
(1)	(2)	(3)	(4)	
1. Binjai	23 012	23 264	46 276	
2. Medan Tenggara	9 207	9 434	18 641	
3. Denai	9 687	9 914	19 601	
4. Tegal Sari Mandala III	15 713	15 766	31 479	
5. Tegal Sari Mandala II	10 222	10 639	20 861	
6. Tegal Sari Mandala I	5 268	5 855	11 123	
Jumlah	2018	73 109	74 872	147 981
	2017	72 838	74 673	147 571

Sumber : BPS Kota Medan

Penduduk dan Tenaga Kerja

Tabel 3.4 Jumlah Penduduk Menurut Kelompok Umur & Jenis Kelamin Tahun 2018

Kelompok Umur	Jenis Kelamin		Jumlah	
	Laki-Laki	Perempuan		
(1)	(2)	(3)	(4)	
0 - 4	6 717	6 735	13 452	
5 - 9	6 878	6 782	13 660	
10 - 14	6 821	6 621	13 442	
15 - 19	7 269	7 255	14 524	
20 - 24	8 023	7 987	16 010	
25 - 29	6 542	6 692	13 234	
30 - 34	5 687	5 930	11 617	
35 - 39	5 155	5 396	10 551	
40 - 44	4 714	5 052	9 766	
45 - 49	4 215	4 480	8 695	
50 - 54	3 778	3 952	7 730	
55 - 59	3 039	3 148	6 187	
60 - 64	2 108	2 159	4 267	
65 - 69	1 175	1 212	2 387	
70 - 74	556	777	1 333	
75+	432	694	1 126	
Jumlah	2018	73 109	74 872	147 981
	2017	72 898	74 673	147 571

Sumber : BPS Kota Medan

Tabel 3.5 Jumlah Penduduk Menurut Agama dan Kelurahan Tahun 2018

Kelurahan	Islam	Kristen	Katolik	Budha	Hindu	Kong- Hucu
(1)	(2)	(3)	(4)	(5)	(6)	(7)
1. Binjai						
2. Medan Tenggara						
3. Denai						
4. Tegal Sari Mandala III						
5. Tegal Sari Mandala II						
6. Tegal Sari Mandala I						
Jumlah	2018					
	2017	20 662	8 265	458	32	-

Sumber : Kantor Lurah se Kecamatan Medan Denai

Tabel 3.6 Banyaknya Mutasi Penduduk Menurut Kelurahan Tahun 2018

Kelurahan	Lahir (Jiwa)	Mati (Jiwa)	Datang (Jiwa)	Pindah (Jiwa)
(1)	(2)	(3)	(4)	(5)
1. Binjai				
2. Medan Tenggara				
3. Denai				
4. Tegal Sari Mandala III				
5. Tegal Sari Mandala II				
6. Tegal Sari Mandala I				
Jumlah	2018			
	2017	-	-	-

Sumber : Kantor Lurah se-Kecamatan Medan Denai

Tabel 3.7 Banyaknya Warga Negara Asing Menurut Kewarganegaraan dan Kelurahan Tahun 2018

Kelurahan	Kewarganegaraan			Jumlah (Jiwa)
	Cina (Jiwa)	India (Jiwa)	Lainnya (Jiwa)	
(1)	(2)	(3)	(4)	(5)
1. Binjai	-	-	-	-
2. Medan Tenggara	-	-	-	-
3. Denai	-	-	-	-
4. Tegal Sari Mandala III	-	-	-	-
5. Tegal Sari Mandala II	-	-	-	-
6. Tegal Sari Mandala I	-	-	-	-
Jumlah	2018			
	2017	-	-	-

Sumber : Kantor Lurah se Kecamatan Denai

Penduduk dan Tenaga Kerja

Tabel 3.8 Banyaknya Warga Negara Indonesia Turunan Cina Menurut Jenis Kelamin dan Kelurahan Tahun 2018

Kelurahan	Jenis Kelamin		Jumlah (Jiwa)
	Laki-laki (Jiwa)	Perempuan (Jiwa)	
(1)	(2)	(3)	(4)
1. Binjai			
2. Medan Tenggara			
3. Denai			
4. Tegal Sari Mandala III			
5. Tegal Sari Mandala II			
6. Tegal Sari Mandala I			
Jumlah	2018		
	2017	14 235	15 237
			29 472

Sumber : Kantor Lurah se Kecamatan Medan Denai

Tabel 3.9 Komposisi Mata Pencaharian Penduduk Menurut Kelurahan Tahun 2018

Kelurahan	Pegawai			Petani (Jiwa)
	Negeri (Jiwa)	Swasta (Jiwa)	ABRI (Jiwa)	
(1)	(2)	(3)	(4)	(5)
1. Binjai				
2. Medan Tenggara				
3. Denai				
4. Tegal Sari Mandala III				
5. Tegal Sari Mandala II				
6. Tegal Sari Mandala I				
Jumlah	2018			
	2017	556	-	-

Sumber : Kantor Lurah se-Kecamatan Medan Denai

Penduduk dan Tenaga Kerja

Tabel 3.9 Lanjutan

Kelurahan	Nelayan (Jiwa)	Peda gang (Jiwa)	Pensiu nan (Jiwa)	Lainnya (Jiwa)
(1)	(6)	(7)	(8)	(9)
1. Binjai	-	-	-	-
2. Medan Tenggara	-	-	-	-
3. Denai	-	-	-	-
4. Tegal Sari Mandala III	-	-	-	-
5. Tegal Sari Mandala II	-	-	-	-
6. Tegal Sari Mandala I	-	-	-	-
Jumlah	2018			
	2017	-	-	-

Sumber : Kantor Lurah se-Kecamatan Medan Denai



4

SOSIAL

4.1 Kecamatan Denai Tahun 2018

Tercatat ada sejumlah fasilitas pendidikan di Kecamatan Medan Denai yaitu sebanyak 8 PAUD, 43 TK swasta, 12 SD negeri dan 45 SD swasta, 1 SLTP negeri dan 20 SLTP swasta, 2 SLTA negeri, 14 SLTA swasta, dan 3 SMK swasta.

4.2 Jumlah murid dan guru Sekolah Negeri dan Swasta di Kecamatan Medan Denai Tahun 2018

Tercatat sebanyak 15.150 siswa bersekolah di SD negeri pada tahun 2018 di Kecamatan Medan Denai. Jumlah guru yang mengajar di SD negeri sebanyak 902 orang dan 750 orang guru mengajar di SD swasta di Kecamatan Medan Denai tahun 2018.

4.3 Rumah Sakit, Puskesmas, BPU dan BKIA di Kecamatan Medan Denai Tahun 2018

Fasilitas kesehatan yang ada di Kecamatan Medan Denai dapat dikatakan belum merata di tiap kelurahannya. Tercatat bahwa di Kelurahan Denai, Tegal Sari Mandala I dan Tegal Sari Mandala II tidak terdapat satupun puskesmas.

4.4 Posyandu, Dokter dan Bidan yang melayani KB di Kecamatan Medan Denai Tahun 2018

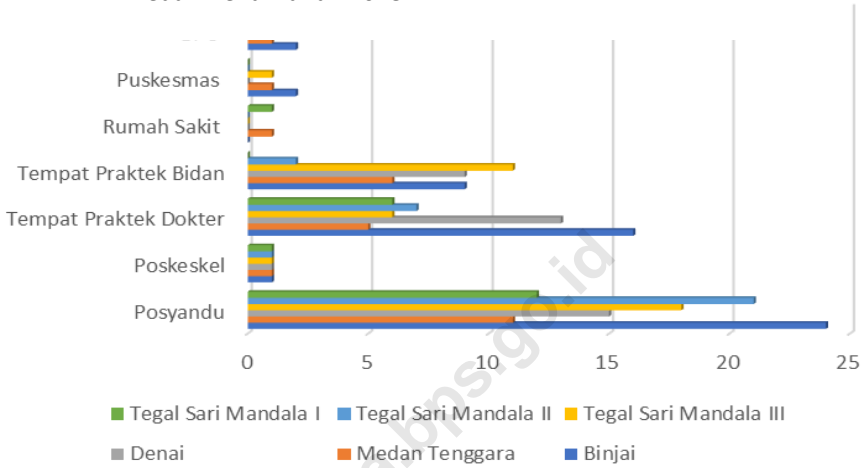
Tenaga medis yang terdapat di Kecamatan Medan Denai ini sudah cukup tersebar di tiap kelurahan dimana pendistribusiannya disesuaikan dengan kebutuhan tiap-tiap kelurahan. Terdapat sebanyak 2 Rumah Sakit, 4 Puskesmas, 11 BPU, 101 posyandu, di Kecamatan Medan Denai. 6 Poskesel, 53 Tempat Praktek Dokter, dan 37 Tempat Praktek Bidan.

4.5 Sarana Ibadah dan Lapangan Olah Raga di Kecamatan Medan Denai Tahun 2018

Hampir di setiap kelurahan di Kecamatan Medan Denai ini terdapat sarana ibadah tiap-tiap agama. Namun, untuk tempat ibadah klenteng hanya ada di kelurahan Tegal Sari Mandala I. Sarana olah raga belum cukup tersedia secara merata di Kecamatan Medan Denai. Tercatat bahwa tidak terdapat satupun lapangan olahraga di Kelurahan Tegal Sari Mandala III dan Kelurahan Tegal Sari Mandala II.

Sosial

Gambar 4.1 Banyaknya Rumah Sakit, Puskesmas, BPU, BKIA di Kecamatan Medan Denai Tahun 2018



Sumber : Puskesmas Kecamatan Medan Denai

Tabel 4.1 Jumlah Sekolah, Murid, Guru, dan Rasio Murid-Guru PAUD dan Taman Kanak-kanak (TK) Menurut Kelurahan Tahun 2018

Kelurahan	Sekolah	Murid	Guru	Rasio Murid-Guru
(1)	(2)	(3)	(4)	(5)
1. Binjai	-	-	-	-
2. Medan Tenggara	-	-	-	-
3. Denai	-	-	-	-
4. Tegal Sari Mandala III	-	-	-	-
5. Tegal Sari Mandala II	-	-	-	-
6. Tegal Sari Mandala I	-	-	-	-
Jumlah	2018			
	2017	-	-	-

Sumber : Kantor Lurah se-Kecamatan Medan Denai

Tabel 4.2 Jumlah Sekolah, Murid, Guru, dan Rasio Murid-Guru Sekolah Dasar (SD) Menurut Kelurahan Tahun 2018

Kelurahan	Sekolah	Murid	Guru	Rasio Murid-Guru	
(1)	(2)	(3)	(4)	(5)	
1. Binjai	7	1649	106	15.56	
2. Medan Tenggara	6	2239	103	21.74	
3. Denai	6	2339	131	17.85	
4. Tegal Sari Mandala III	6	1995	114	17.50	
5. Tegal Sari Mandala II	22	5253	360	14.59	
6. Tegal Sari Mandala I	3	1675	88	19.03	
Jumlah	2018	50	15.150	902	106.27
	2017	66	17 962	1 051	109,58

Sumber : Kantor Lurah se-Kecamatan Medan Denai

Tabel 4.3 Jumlah Sekolah, Murid, Guru, dan Rasio Murid-Guru Madrasah Ibtidaiyah (MI) Menurut Kelurahan Tahun 2018

Kelurahan	Sekolah	Murid	Guru	Rasio Murid-Guru
(1)	(2)	(3)	(4)	(5)
1. Binjai	1	-	-	-
2. Medan Tenggara	-	-	-	-
3. Denai	1	-	-	-
4. Tegal Sari Mandala III	1	-	-	-
5. Tegal Sari Mandala II	2	-	-	-
6. Tegal Sari Mandala I	-	-	-	-
Jumlah	2018	5	-	-
	2017	-	-	-

Sumber : Kantor Lurah se-Kecamatan Medan Denai

Tabel 4.4 Jumlah Sekolah, Murid, Guru, dan Rasio Murid-Guru Sekolah Menengah Pertama (SMP) Menurut Kelurahan Tahun 2018

Kelurahan	Sekolah	Murid	Guru	Rasio Murid-Guru
(1)	(2)	(3)	(4)	(5)
1. Binjai	6	-	-	-
2. Medan Tenggara	2	-	-	-
3. Denai	1	-	-	-
4. Tegal Sari Mandala III	2	-	-	-
5. Tegal Sari Mandala II	3	-	-	-
6. Tegal Sari Mandala I	3	-	-	-
Jumlah	2018	17	-	-
	2017	20	3 864	321
				69,88

Sumber : Kantor Lurah se-Kecamatan Medan Denai

Tabel 4.5 Jumlah Sekolah, Murid, Guru, dan Rasio Murid-Guru Madrasah Tsanawiyah (MTs) Menurut Kelurahan Tahun 2018

Kelurahan	Sekolah	Murid	Guru	Rasio Murid-Guru
(1)	(2)	(3)	(4)	(5)
1. Binjai	2	-	-	-
2. Medan Tenggara	-	-	-	-
3. Denai	1	-	-	-
4. Tegal Sari Mandala III	-	-	-	-
5. Tegal Sari Mandala II	2	-	-	-
6. Tegal Sari Mandala I	-	-	-	-
Jumlah	2018	5	-	-
	2017	-	-	-

Sumber : Kantor Depdikbud Kecamatan Medan Denai

Tabel 4.6 Jumlah Sekolah, Murid, Guru, dan Rasio Murid-Guru Sekolah Menengah Atas (SMA) Menurut Kelurahan Tahun 2018

Kelurahan	Sekolah	Murid	Guru	Rasio Murid-Guru
(1)	(2)	(3)	(4)	(5)
1. Binjai	2	-	-	-
2. Medan Tenggara	3	-	-	-
3. Denai	1	-	-	-
4. Tegal Sari Mandala III	1	-	-	-
5. Tegal Sari Mandala II	1	-	-	-
6. Tegal Sari Mandala I	2	-	-	-
Jumlah	2018	10	-	-
	2017	13	1 200	316
				13,91

Sumber : Kantor Depdikbud Kecamatan Medan Denai

Tabel 4.7 Jumlah Sekolah, Murid, Guru, dan Rasio Murid-Guru Madrasah Aliyah (MA) Menurut Kelurahan Tahun 2018

Kelurahan	Sekolah	Murid	Guru	Rasio Murid-Guru
(1)	(2)	(3)	(4)	(5)
1. Binjai	-	-	-	-
2. Medan Tenggara	-	-	-	-
3. Denai	-	-	-	-
4. Tegal Sari Mandala III	-	-	-	-
5. Tegal Sari Mandala II	-	-	-	-
6. Tegal Sari Mandala I	1	-	-	-
Jumlah	2018	1		
	2017	-	-	-

Sumber : Kantor Depdikbud Kecamatan Medan Denai

Tabel 4.8 Jumlah Sekolah, Murid, Guru, dan Rasio Murid-Guru Sekolah Menengah Atas (SMK) Menurut Kelurahan Tahun 2018

Kelurahan	Sekolah	Murid	Guru	Rasio Murid-Guru
(1)	(2)	(3)	(4)	(5)
1. Binjai	2			
2. Medan Tenggara	2			
3. Denai	2			
4. Tegal Sari Mandala III	-			
5. Tegal Sari Mandala II	-			
6. Tegal Sari Mandala I	1			
Jumlah	2018	7		
	2017			

Sumber : Kantor Depdikbud Kecamatan Medan Denai

Tabel 4.9 Banyaknya Sarana Kesehatan Umum Menurut Kelurahan Tahun 2018

Kelurahan	Rumah Sakit	Puskesmas	Pustu	BPU
(1)	(2)	(3)	(4)	(5)
1. Binjai	-	2	-	2
2. Medan Tenggara	1	1	-	1
3. Denai	-	-	-	-
4. Tegal Sari Mandala III	-	1	-	7
5. Tegal Sari Mandala II	-	-	-	-
6. Tegal Sari Mandala I	1	-	-	1
Jumlah	2	4	-	11
	2017			

Sumber : Puskesmas Kecamatan Medan Denai

Tabel 4.9 Lanjutan

Kelurahan	Posyandu	Poskeskel	Tempat Praktek Dokter	Tempat Praktek Bidan
(1)	(6)	(7)	(8)	(9)
1. Binjai	24	1	16	9
2. Medan Tenggara	11	1	5	6
3. Denai	15	1	13	9
4. Tegal Sari Mandala III	18	1	6	11
5. Tegal Sari Mandala II	21	1	7	2
6. Tegal Sari Mandala I	12	1	6	-
Jumlah	2018	101	6	53
	2017			37

Sumber : Puskesmas Kecamatan Medan Denai

Tabel 4.10 Banyaknya Tenaga Kesehatan Menurut Kelurahan Tahun 2018

Kelurahan	Dokter (Jiwa)	Bidan (Jiwa)	Perawat (Jiwa)
(1)	(2)	(3)	(4)
1. Binjai			
2. Medan Tenggara			
3. Denai			
4. Tegal Sari Mandala III			
5. Tegal Sari Mandala II			
6. Tegal Sari Mandala I			
7. Bangun Mulia			
Jumlah	2018		
	2017		

Sumber : Puskesmas Kecamatan Medan Denai

Tabel 4.11 Banyaknya Pasangan Usia Subur (PUS) Menurut Jenis Alat Kontrasepsi dan Kelurahan Tahun 2018

Kelurahan	P U S	Jenis Alat Kontrasepsi		
		Spiral/ I U D	M O P	M O W
(1)	(2)	(3)	(4)	(5)
1. Binjai				
2. Medan Tenggara				
3. Denai				
4. Tegal Sari Mandala III				
5. Tegal Sari Mandala II				
6. Tegal Sari Mandala I				
Jumlah	2018			
	2017			

Sumber : PPLKB Kecamatan Medan Denai

Tabel 4.11 Lanjutan

Kelurahan	Jenis Alat Kontrasepsi			
	Implant	Suntik	Pil	Kondom
(1)	(6)	(7)	(8)	(9)
1. Binjai				
2. Medan Tenggara				
3. Denai				
4. Tegal Sari Mandala III				
5. Tegal Sari Mandala II				
6. Tegal Sari Mandala I				
Jumlah	2018			
	2017			

Sumber : PPLKB Kecamatan Medan Denai

Tabel 4.12 Banyaknya Sarana Ibadah Menurut Kelurahan Tahun 2018

Kelurahan	Mesjid	Langgar/ Mushola	Gereja	Vihara	Kuil/ Pura	Kelen- teng	
(1)	(2)	(3)	(4)	(5)	(6)	(7)	
1. Binjai	31	11	18	-	-	-	
2. Medan Tenggara	9	8	11	-	-	-	
3. Denai	9	3	3	-	-	-	
4. Tegal Sari Mandala III	18	12	6	-	-	-	
5. Tegal Sari Mandala II	11	6	20	-	-	-	
6. Tegal Sari Mandala I	6	3	6	-	-	2	
Jumlah	2018	84	43	64	-	-	2
2017							

Sumber : KUA Kecamatan Medan Denai.

Tabel 4. 13 Banyaknya Nikah, Talak, Cerai dan Rujuk Menurut Tahun 2018

Kelurahan	Nikah	Talak	Cerai	Rujuk
(1)	(2)	(3)	(4)	(5)
1. Binjai	190	-	-	-
2. Medan Tenggara	403	-	-	-
3. Denai	91	-	-	-
4. Tegal Sari Mandala III	94	-	-	-
5. Tegal Sari Mandala II	35	-	-	-
6. Tegal Sari Mandala I	77	-	-	-
Jumlah	2018			
	2017	890	-	-

Sumber : KUA Kecamatan Medan Denai

Tabel 4.14 Banyaknya Sarana Lapangan Olahraga Menurut Jenis Olahraga dan Kelurahan Tahun 2018

Kelurahan	Jenis Olahraga						
	Bola Kaki	Bola Volly	Bulu tangkis	Tenis Meja	Futsal	Basket	
(1)	(2)	(3)	(4)	(5)	(6)	(7)	
1. Binjai	1	-	1	-	-	-	
2. Medan Tenggara	-	-	1	1	1	-	
3. Denai	-	6	3	8	1	-	
4. Tegal Sari Mandala III	-	-	-	-	-	-	
5. Tegal Sari Mandala II	-	-	-	-	-	-	
6. Tegal Sari Mandala I	1	1	-	-	-	-	
Jumlah	2018	2	7	5	9	2	-
	2017						

Sumber : Kantor Lurah se-Kecamatan Medan Denai



5

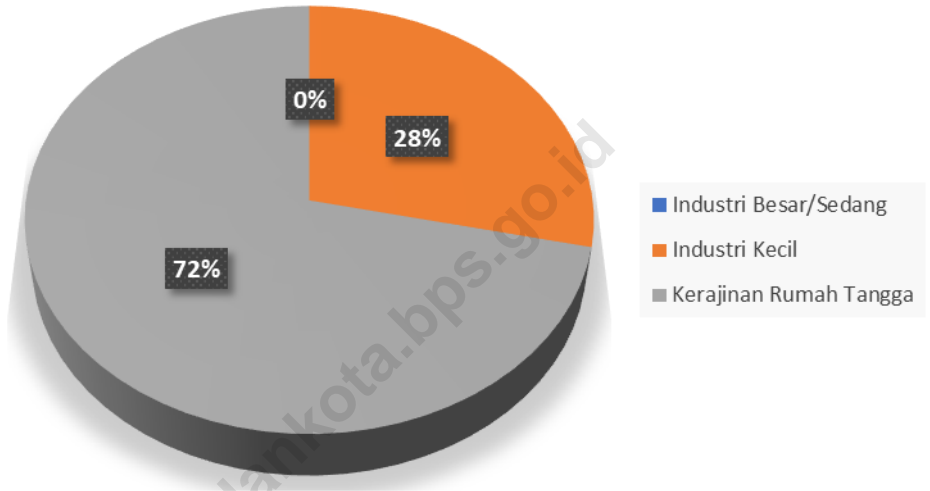
**INDUSTRI, ENERGI,
DAN AIR MINUM**

5.1 Banyaknya Perusahaan Industri Besar, Sedang, Kecil dan Kerajinan Rumah Tangga di Kecamatan Medan Denai Tahun 2018

Perusahaan industri di Kecamatan Medan Denai belum banyak bermunculan, terutama industri besar/sedang. Perusahaan industri di Kecamatan Medan Denai lebih didominasi oleh industri rumah tangga. Tercatat pada tahun 2018 terdapat 8 industri kecil, dan 221 industri rumah tangga di Kecamatan Medan Denai.

<https://medankota.bps.go.id>

Gambar 5.1 Banyaknya Perusahaan Industri Besar/Sedang, Kecil, dan Rumah Tangga Tahun 2018



Sumber : Kantor Lurah se-Kecamatan Medan Denai

Tabel 5.1 Banyaknya Perusahaan Industri Besar/Sedang, Kecil, dan Rumah Tangga Menurut Kelurahan Tahun 2018

Kelurahan	Industri Besar/ Sedang	Industri Kecil	Kerajinan Rumah Tangga	
(1)	(2)	(3)	(4)	
1. Binjai		17	47	
2. Medan Tenggara		21	31	
3. Denai		9	25	
4. Tegal Sari Mandala III		33	174	
5. Tegal Sari Mandala II		3	11	
6. Tegal Sari Mandala I		5	13	
Jumlah	2018	-	88	221
	2017			

Sumber : Kantor Lurah se-Kecamatan Medan Denai

Tabel 5.2 Banyaknya Rumah Tangga Pelanggan Listrik Negara Menurut Kelurahan Tahun 2018

Kelurahan	Banyaknya Pelanggan Rumah Tangga (pelanggan)	Banyaknya Pelanggan Non-Ruta (pelanggan)	Jumlah (pelanggan)
(1)	(2)	(3)	(4)
1. Binjai			
2. Medan Tenggara			
3. Denai			
4. Tegal Sari Mandala III			
5. Tegal Sari Mandala II			
6. Tegal Sari Mandala I			
Jumlah	2018		
	2017		

Sumber : Kantor Lurah se-Kecamatan Medan Denai

Tabel 5.3 Banyaknya Rumah Tangga Pelanggan Gas Negara Menurut Kelurahan Tahun 2018

Kelurahan	Banyaknya Pelanggan Rumah Tangga (pelanggan)	Banyaknya Pelanggan Non-Ruta (pelanggan)	Jumlah (pelanggan)
(1)	(2)	(3)	(4)
1. Binjai	-	-	-
2. Medan Tenggara	-	-	-
3. Denai	-	-	-
4. Tegal Sari Mandala III	-	-	-
5. Tegal Sari Mandala II	-	-	-
6. Tegal Sari Mandala I	-	-	-
Jumlah	2018		
	2017	-	-

Sumber : Kantor Lurah se-Kecamatan Medan Denai

Tabel 5.4 Banyaknya Rumah Tangga Pelanggan Air Minum Melalui PAM Menurut Kelurahan Tahun 2018

Kelurahan	Banyaknya Pelanggan Rumah Tangga (pelanggan)	Banyaknya Pelanggan Non-Ruta (pelanggan)	Jumlah (pelanggan)
(1)	(2)	(3)	(4)
1. Binjai			
2. Medan Tenggara			
3. Denai			
4. Tegal Sari Mandala III			
5. Tegal Sari Mandala II			
6. Tegal Sari Mandala I			
Jumlah	2018		
	2017		

Sumber : Kantor Lurah se-Kecamatan Medan Denai



6

EKONOMI

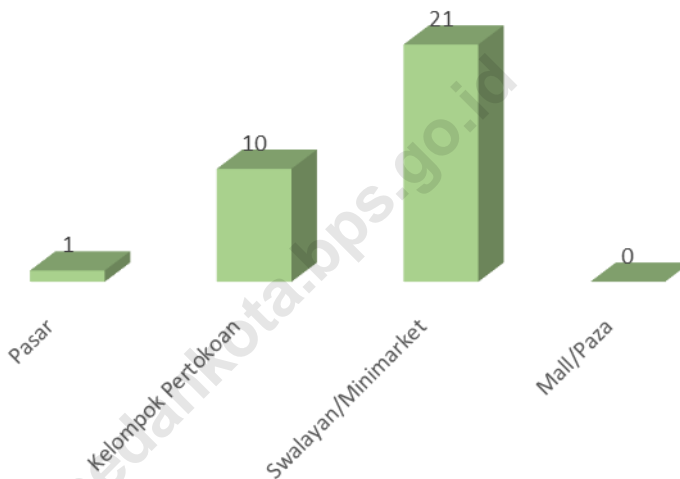
Ekonomi di Kecamatan Medan Denai

Sejumlah pasar dan pertokoan masih belum ramai mendukung kegiatan perekonomian di Kecamatan Medan Denai, diantaranya hanya terdapat 1 pasar, 10 pertokoan, dan 21 swalayan. Ketersediaan BBM di kecamatan ini masih terbatas. Terdapat 3 SPBU dan tidak satupun terdapat agen minyak tanah di Kecamatan Medan Denai. Untuk fasilitas bengkel kendaraan bermotor, sudah banyak bengkel yang ada di kecamatan ini yaitu sebanyak 59 bengkel sepeda motor dan 31 bengkel mobil.

<https://medankota.bps.go.id>

Ekonomi

Gambar 6.1 Banyaknya Pasar, pertokoan, Swalayan/Mini Market dan Mall/Plaza di Kec. Medan Denai Tahun 2018



Sumber : Kantor Lurah se-Kecamatan Medan Denai

Tabel 6.1 Jumlah Pasar, Kelompok Pertokoan, Swalayan/Minimarket, dan Mall/Plaza Menurut Kelurahan Tahun 2018

Kelurahan	Pasar	Kelompok Pertokoan	Swalayan/mini market	Mall/Plaza	
(1)	(2)	(3)	(4)	(5)	
1. Binjai	-	1	7	-	
2. Medan Tenggara	-	1	3	-	
3. Denai	-	1	5	-	
4. Tegal Sari Mandala III	-	2	2	-	
5. Tegal Sari Mandala II	1	3	2	-	
6. Tegal Sari Mandala I	-	2	2	-	
Jumlah	2018	1	10	21	-
2017					

Sumber : Kantor Lurah se-Kecamatan Medan Denai

Tabel 6.2 Jumlah Pasar Menurut Pengelola dan Kelurahan Tahun 2018

Kelurahan	Klasifikasi Pengelola		
	Pemerintah	Swasta	Tanpa Pengelola
(1)	(2)	(3)	(4)
1. Binjai	-	-	-
2. Medan Tenggara	-	-	-
3. Denai	-	-	-
4. Tegal Sari Mandala III	-	-	-
5. Tegal Sari Mandala II	-	1	-
6. Tegal Sari Mandala I	-	-	-
Jumlah	2018	1	-
	2017		

Sumber : Kantor Lurah se-Kecamatan Medan Denai

Tabel 6.3 Jumlah SPBU dan Agen Minyak Tanah (Pangkalan) Menurut Kelurahan Tahun 2018

Kelurahan	SPBU	Jumlah Agen Minyak Tanah
(1)	(2)	(3)
1. Binjai	1	-
2. Medan Tenggara	1	-
3. Denai	-	-
4. Tegal Sari Mandala III	-	-
5. Tegal Sari Mandala II	1	-
6. Tegal Sari Mandala I	-	-
Jumlah	3	-
	2018	
	2017	

Sumber : Kantor Lurah se-Kecamatan Medan Denai

Tabel 6.4 Jumlah Bengkel Sepeda Motor dan Bengkel Mobil Menurut Kelurahan Tahun 2018

Kelurahan	Bengkel Sepeda Motor	Bengkel Mobil
(1)	(2)	(3)
1. Binjai	11	8
2. Medan Tenggara	9	7
3. Denai	7	4
4. Tegal Sari Mandala III	11	5
5. Tegal Sari Mandala II	7	3
6. Tegal Sari Mandala I	14	4
Jumlah	59	31
	2018	
	2017	

Sumber : Kantor Lurah se Kecamatan Medan Denai

Tabel 6.5 Banyaknya Tempat Pencucian Mobil (Doorsmer) Menurut Kelurahan Tahun 2018

Kelurahan	Banyaknya Doorsmer Mobil	Banyaknya Doorsmer Sepeda motor
(1)	(2)	(3)
1. Binjai	2	9
2. Medan Tenggara	1	5
3. Denai	1	5
4. Tegal Sari Mandala III	-	6
5. Tegal Sari Mandala II	2	4
6. Tegal Sari Mandala I	2	4
Jumlah	2018	8
	2017	33

Sumber : Kantor Lurah se-Kecamatan Medan Denai



7

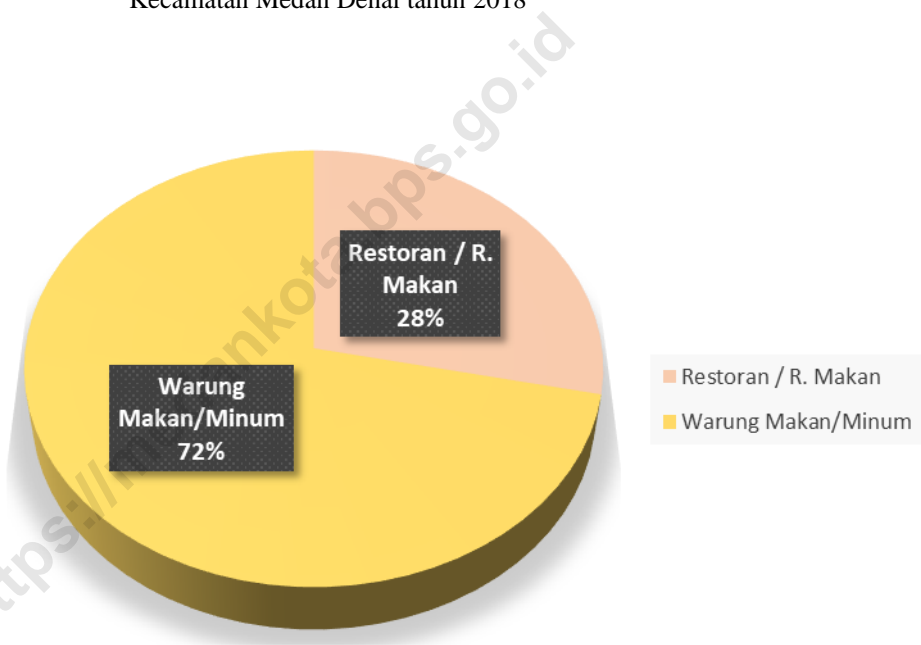
**HOTEL, RESTORAN,
DAN PARIWISATA**



Hotel, Restoran dan Pariwisata di Kecamatan Medan Denai Tahun 2018

Medan Denai memiliki beberapa fasilitas pariwisata. Namun di kecamatan ini tidak terdapat fasilitas hotel, bioskop maupun night club. Namun warung makan sudah cukup banyak di Kecamatan Medan Denai dan yang terbanyak ada di Kelurahan Tegal Sari Mandala II.

Gambar 7.1 Banyaknya Restoran dan Warung Makan/Minum di Kecamatan Medan Denai tahun 2018



Sumber : Kantor Lurah se-Kecamatan Medan Denai

Hotel, Restoran dan Pariwisata

Tabel 7.1 Jumlah Hotel, Bioskop, Night Club dan Bilyard Menurut Kelurahan Tahun 2018

Kelurahan	Hotel/ Losmen	Bioskop	Night Club/ Karaoke	Bilyard
(1)	(2)	(3)	(4)	(5)
1. Binjai	-	-	-	-
2. Medan Tenggara	-	-	-	-
3. Denai	-	-	-	-
4. Tegal Sari Mandala III	-	-	-	1
5. Tegal Sari Mandala II	-	-	-	1
6. Tegal Sari Mandala I	-	-	-	2
Jumlah	2018	-	-	3

2017

Sumber : Kantor Lurah Kecamatan Medan Denai

Tabel 7.2 Banyaknya Rumah Makan/Restoran dan Warung Makan/Minum Menurut Kelurahan Tahun 2018

Kelurahan	Restoran/ R.Makan	Warung Makan/Minum
(1)	(2)	(3)
1. Binjai	18	39
2. Medan Tenggara	23	43
3. Denai	20	31
4. Tegal Sari Mandala III	16	45
5. Tegal Sari Mandala II	11	47
6. Tegal Sari Mandala I	3	25
Jumlah	2018	230
	2017	

Sumber : Kantor Lurah se-Kecamatan Medan Denai

Hotel, Restoran dan Pariwisata

Tabel 7.3 Jumlah Panti Pijat, Masseur, Pangkas, Salon dan Praktek Dukun Patah Menurut Kelurahan Tahun 2018

Kelurahan	Panti Pijat/ Masseur	T.Pangkas	Salon Kecantikan	Dukun Patah
(1)	(2)	(3)	(4)	(5)
1. Binjai				
2. Medan Tenggara				
3. Denai				
4. Tegal Sari Mandala III				
5. Tegal Sari Mandala II				
6. Tegal Sari Mandala I				
Jumlah	2018			
	2017			

Sumber : Kantor Lurah se-Kecamatan Medan Denai

Tabel 7.4 Jumlah Tempat Video Game/Play Station, Penyewaan Kaset Video/VCD/DVD dan Warnet/Game Online Menurut Kelurahan Tahun 2018

Kelurahan	Video Game/ Play Station	Penyewaan Kaset Video/ VCD/DVD	Warnet/ Game Online
(1)	(2)	(3)	(4)
1. Binjai			
2. Medan Tenggara			
3. Denai			
4. Tegal Sari Mandala III			
5. Tegal Sari Mandala II			
6. Tegal Sari Mandala I			
Jumlah	2018		
	2017		

Sumber : Kantor Lurah se-Kecamatan Medan Denai



8

KEUANGAN DAN HARGA



Banyaknya Lembaga Keuangan menurut Kelurahan di Kecamatan Medan Denai Tahun 2018

Ketersediaan fasilitas keuangan untuk menunjang kegiatan ekonomi masyarakat di Kecamatan Medan Denai sudah cukup merata. Terdapat 4 bank di kawasan Medan Denai, dan 5 pegadaian. Hanya satu kelurahan di Kecamatan Medan Denai yang tidak memiliki fasilitas lembaga keuangan yaitu Kelurahan Tegal Sari Mandala II.

<https://medankota.bps.go.id>

Keuangan dan Harga

Tabel 8.1 Banyaknya Lembaga Keuangan Menurut Kelurahan Tahun 2019

Kelurahan	BANK	Leasing/ Finance	Valuta Asing
(1)	(2)	(3)	(4)
1. Binjai	-	-	-
2. Medan Tenggara	1	-	-
3. Denai	1	-	-
4. Tegal Sari Mandala III	-	-	-
5. Tegal Sari Mandala II	-	-	-
6. Tegal Sari Mandala I	2	-	-
Jumlah	2018	4	-
	2017		

Sumber : Kantor Lurah se-Kecamatan Medan Denai

Tabel 8.1 Lanjutan

	Kelurahan	Koperasi	Pegadaian	Jumlah
	(1)	(5)	(6)	(7)
1. Binjai		-	1	1
2. Medan Tenggara		-	1	1
3. Denai		-	1	1
4. Tegal Sari Mandala III		-	1	1
5. Tegal Sari Mandala II		-	-	-
6. Tegal Sari Mandala I		-	1	1
Jumlah	2018	-	5	5
	2017			

Sumber : Kantor Lurah se-Kecamatan Medan Denai



LAMPIRAN

Daftar 1 Nama Camat dan Lamanya menjabat di Kecamatan Medan Denai sejak Tahun 1974 s/d sekarang

No.	N a m a	Tahun Masa Jabatan
(1)	(2)	(3)
1.	Waldemar Aritonang	
2.	Drs. BS. Parlaungan	
3.	Drs. Nasrun Lubis	
4.	Drs. Kadir Paruhum	
5.	Drs. Irwan Effendi Lubis	
6.	Drs. Haris Fadillah	
7.	Drs. Darussalam	
8.	Drs. OK Zulfi	
9.	Drs. Nurly	
10.	Drs. Adliati	
11.	Drs. Edi Mulia Matondang	
12.	Hendra Asmilan, S.IP	
13.	M. Ali Sipahutar, S.STP, MAP	

Sumber : Kantor Camat Medan Denai

Lampiran

Daftar 2 Nama Lurah dan Lamanya Menjabat menurut Kelurahan di Kecamatan Medan Denai

No.	N a m a	Lamanya Menjabat
(1)	(2)	(3)
1.	<u>Binjai</u>	
	- Drs. D. Harianja	
	- Safri Ibrahim	
	- Panagaran Nasution	
	- Azari Lubis	
	- Ahmad Rambe	
	- Anwar Harahap	
	- Drs, Afrizal	
	- Kasruddin Hasibuan,S.Sos	
2.	<u>Medan Tenggara</u>	
	- Kustanto	
	- Ahmad Rambe	
	- Legimin	
	- Anwar Siregar	
	- Misten Hasibuan	
	- M. Pandapotan Ritonga,S.STP	

3. DENAI

- Karsani
- Hj. Zabbar
- Adenan Lubis
- Wagimin Wirana
- Balian Siregar
- Waluyo Sumartono
- Drs. Syamsul Bahri
- H.Nasaruddin Sihombing
- Drs. Saidali Harahap
- Lökkot Panjaitan
- Hendra Dermawan Siregar
SSTP. MSP
- Drs.Suangkupon Siregar
- Syarifuddin,S.Sos
- Syahrul Effendi Lubis
- Drs. A. Muhzi

Sumber : Kantor Camat Medan Denai

Lampiran

Daftar 2 Lanjutan

No.	N a m a	Lamanya Menjabat
(1)	(2)	(3)
4.	<u>Tegal Sari Mandala III</u>	
	- M. Munir	
	- Dunggik M	
	- Drs. Muji	
	- Drs. Edi Mulia M	
	- Dra. Hanna Lore Simanjuntak	
	- Sitinur	
	- Zainal	
5.	<u>Tegal Sari Mandala II</u>	
	- Suparman	
	- Thamrin Sihotang	
	- Ramli	
	- Nayaruddin Nst.	
	- Drs. Zainul Ahmaddin Yakin MAP	
	- Budi Indra Utama S. Sos.	
	- Masati Zebua, SH	
	-	
6.	<u>Tegal Sari Mandala I</u>	
	- S. Sitanggung	
	- Waluyo Sumartono	
	- Sunarto	
	- Suwarno	
	- Jonizar	
	- Zulkarnain	
	- Elmon Sinaga,S.Sos	
	- Ridutianto	

Sumber : Kantor Camat Medan Denai

Daftar 3 Daftar Nama dan Alamat Kantor Kelurahan di Kecamatan Medan Denai Tahun 2018

Kelurahan	Nama Lurah	Alamat Kantor Kelurahan & Telp.
(1)	(2)	(3)
1. Binjai	Kasruddin Hasibuan,S.Sos	Jl. Raya Medan Tenggara No. 276
2. Medan Tenggara	M.Pandapotan Ritonga,S.STP	Jl. Medan Tenggara Gg. Rahmat 1
3. Denai	Syahrul Effendi Lubis	Jl. Denai No. 144
4. Tegal Sari Mandala III	Zainal	Jl. Tuba IV No. 25
5. Tegal Sari Mandala II	Masati Zebua, SH	Jl. Tangguk Bongkar X No. 20
6. Tegal Sari Mandala I	Ridutianto	Jl. Pukat No. 4

Sumber : Kantor Camat Medan Denai



Sensus
Penduduk
2020

DATA

MECERDASKAN BANGSA



**BADAN PUSAT STATISTIK
KOTA MEDAN**

Jl. Gaperta No 311 Helvetia - Medan 20124
Telp. : (061) 8449285, Fax. : (061) 8449270
Homepage : <http://medankota.bps.go.id>
E-mail : bps1275@bps.go.id

ISBN 978-602-405-130-3



9 786024 051303