

Katalog/Catalogue : 1102001.1572032

**2019**

# KECAMATAN SUNGAI BUNGKAL DALAM ANGKA

*Sungai Bungkal Sub-district in Figures*



**BADAN PUSAT STATISTIK  
KOTA SUNGAI PENUH**

*Statistics of Sungai Penuh Municipality*





2019

# KECAMATAN SUNGAI BUNGKAL DALAM ANGKA

*Sungai Bungkal Sub-district in Figures*



**BADAN PUSAT STATISTIK  
KOTA SUNGAI PENUH**  
*Statistics of Sungai Penuh Municipality*



## **KECAMATAN SUNGAI BUNGKAL DALAM ANGKA 2019**

**ISBN: 978-602-347-062-4**

**Nomor Publikasi: 15720.1908**

**Katalog BPS: 1101002.1572032**

**Ukuran Buku:** 14,8 x 21 cm

**Jumlah Halaman:** xviii+122 Halaman

**Naskah:**

Badan Pusat Statistik Kota Sungai Penuh

**Penyunting :**

Badan Pusat Statistik Kota Sungai Penuh

**Gambar Cover Oleh :**

Badan Pusat Statistik Kota Sungai Penuh

**Diterbitkan Oleh :**

© Badan Pusat Statistik Kota Sungai Penuh

**Dicetak Oleh :**

Dilarang mengumumkan, mendistribusikan, mengomunikasikan dan/atau menggandakan sebagian atau seluruh isi buku ini untuk tujuan komersil tanpa izin tertulis dari Badan Pusat Statistik.

## KATA PENGANTAR

Publikasi **“KECAMATAN SUNGAI BUNGKAL DALAM ANGKA 2019”** adalah publikasi tahunan yang diterbitkan secara berkelanjutan oleh Koordinator Statistik Kecamatan Sungai Bungkal.

Dalam publikasi ini disajikan data tentang keadaan Geografi, Pemerintahan, Kependudukan, Pendidikan, Kesehatan, Agama, Pertanian, Industri, Perdagangan dan Keuangan yang semua itu menggambarkan perkembangan dan pembangunan yang ada di Kecamatan Sungai Bungkal keadaan Tahun 2019.

Publikasi ini terwujud berkat kerjasama semua pihak baik Camat, Dinas/Instansi Pemerintahan maupun Swasta. Namun kami juga menyadari bahwa dalam penerbitan publikasi ini masih jauh dari kesempurnaan untuk itu saran dan kritik yang bersifat membangun sangat diharapkan demi terwujudnya perbaikan untuk penerbitan Publikasi Kecamatan Sungai Bungkal Dalam Angka di tahun - tahun berikutnya.

Semoga publikasi ini dapat berguna untuk semua pihak yang membutuhkan data – data di Kecamatan Sungai Bungkal, atas bantuan serta kerjasama dari berbagai pihak yang telah membantu terbitnya Publikasi Kecamatan Sungai Bungkal Dalam Angka ini kami ucapkan terima kasih.

Sungai Penuh, September 2019  
Kepala BPS Kota Sungai Penuh,



**Edy Subagiyo, SP, ME**

NIP. 19680716 199401 1 001

## **PREFACE**

*Sungai Bungkal Sub-District In Figures 2019 is an annual publication that is published on an ongoing basis by the Statistics Coordinator of Sungai Bungkal Subdistrict.*

*This publication present data on the state of Geography, Government, Population, Education, Health, Religion, Agriculture, Industry, Trade and Finance all describe the developments and developments that exist in Sungai Bungkal Sub-district in 2019.*

*This publication was made possible thanks to the collaboration of all parties, including the subdistrict chief, the Government / Institute / Agency. However, we also realize that this publication it is far from perfect for that constructive suggestions and criticisms that are expected to realize improvements for the publication of Sungai Bungkal Subdistrict in Figures in the following years.*

*Hopefully this publication can be useful for all those data user in Sungai Bungkal Subdistrict, for your help and cooperation from various parties who have helped publication of Sungai Bungkal Sub-district In Figures, we thank you.*

*Sungai Penuh, September 2019*

*Chief Statistician of  
Sungai Penuh Municipality,*



**Edy Subagiyo, SP, ME**

NIP. 19680716 199401 1 001

## DAFTAR ISI/CONTENTS

Halaman/Page

COVER KDA Sungai Bungkal.....	i
KATA PENGANTAR/PREFACE .....	iii
DAFTAR ISI/CONTENTS .....	v
DAFTAR TABEL/LIST OF TABLES .....	vii
DAFTAR GAMBAR/LIST OF FIGURES .....	xvii
<b>BAB I Geografi Dan Iklim / <i>Geography and Climate</i></b> .....	1
1.1 Keadaan Geografi / <i>Geography Condition</i> .....	3
<b>BAB II Sosial dan Kesejahteraan Rakyat / <i>Social and Welfare</i></b> .....	17
2.1 Pemerintahan / <i>Government</i> .....	19
2.2 Kependudukan / <i>Population</i> .....	28
2.3 Pendidikan / <i>Education</i> .....	40
2.4 Kesehatan / <i>Health</i> .....	58
2.5 Agama dan Sosial Lainnya / <i>Religion and Other Social Affairs</i> .....	74
<b>BAB III Pertanian, Kehutanan, Peternakan, dan Perikanan / <i>Agriculture, Forestry, Livestock, and Fishery</i></b> .....	83
3.1 Hortikultura / <i>Horticulture</i> .....	85
3.2 Pertanian / <i>Agriculture</i> .....	92
<b>BAB IV Pariwisata dan Lainnya / <i>Tourism and other</i></b> .....	107
4.1 Pariwisata / <i>Tourism</i> .....	109
4.2 Perekonomian / <i>Economy</i> .....	110
4.3 Perdagangan / <i>Trading</i> .....	112
4.4 Transportasi / <i>Transportation</i> .....	118
4.5 Keuangan / <i>Finance</i> .....	120

<https://sungaipenuhkota.bps.go.id>



## DAFTAR TABEL/LIST OF TABLES

Halaman/Page

### **BAB I Geografi Dan Iklim / Geography and Climate**

#### **1.1. Keadaan Geografi/Geography Condition**

- 1.1. 1** Luas Daerah Menurut Kelurahan/Desa /*Total Area by Kelurahan/Village* .....3
- 1.1. 2** Keadaan Geografis Kecamatan Sungai Bungkal, 2018 /*Geographical Condition of Sungai Bungkal Sub-District, 2018* .....4
- 1.1. 3** Batas Wilayah Desa/Kelurahan Pada Kecamatan Sungai Bungkal, 2018 /*Kelurahan/Village Boundaries in Sungai Bungkal Sub-District, 2018* .....5
- 1.1. 4** Jarak Antara Desa ke Ibukota Kecamatan Sungai Bungkal, 2018 /*Distance Between Villages to the Capital District of Sungai Bungkal, 2018*.....7
- 1.1. 5** Jarak Antara Desa Ke Ibukota Kota Sungai Penuh, 2018 /*Distance Between Villages To The Capital City Of Sungai Bungkal, 2018* ...8
- 1.1.6** Luas Lahan Berdasarkan Penyebaran Jenis Tanah dan Persentase Terhadap Total di Kecamatan Sungai Bungkal, 2018 /*Land Area Based on Distribution of Soil Types and Percentage of Total in Sungai Bungkal Sub-District, 2018* .....9
- 1.1. 7** Luas Lahan Menurut Penggunaannya di Kecamatan Sungai Bungkal, 2018 (Ha) /*Land Area by Use in Sungai Bungkal Sub-District, 2018 (Ha)*.....10

### **BAB II Sosial dan Kesejahteraan Rakyat / Social and Welfare**

#### **2.1. Pemerintahan/Government**

- 2.1.1** Nama Camat yang Pernah Menjabat di Kecamatan Sungai Bungkal /*Name of Sub-District Head in Sungai Bungkal Sub-District* .....19
- 2.1. 2** Nama Pejabat Struktural di Lingkungan Kantor Camat Sungai Bungkal, 2018 /*Name of the Structural Officer in Sungai Bungkal Sub-district, 2018*.....20

<b>2.1. 3</b>	<b>Banyaknya Pegawai Dirinci Menurut Jabatan Pada Kantor Camat Sungai Bungkal, 2017 – 2018 / <i>Number of Employees Specified by Position at Sungai Bungkal Subdistrict Office, 2017 - 2018</i> .....</b>	<b>21</b>
<b>2.1. 4</b>	<b>Nama Kepala Desa dan Sekretaris Desa Yang Menjabat di Kecamatan Sungai Bungkal, 2018 / <i>Name of Village Head and Village Secretary In Sungai Bungkal Sub-District, 2018</i> .....</b>	<b>22</b>
<b>2.1. 5</b>	<b>Jumlah Aparat Pemerintah Desa Dirinci Per Desa, 2018 / <i>Number of Village Government Officials Per Village, 2018</i> .....</b>	<b>23</b>
<b>2.1. 6</b>	<b>Jumlah Dusun Dalam Kecamatan Sungai Bungkal Dirinci Per Desa 2017 – 2018 / <i>Number of sub-villages in Sungai Bungkal sub-district by village 2017-2018</i> .....</b>	<b>24</b>
<b>2.1. 7</b>	<b>Jumlah Rukun Tetangga (RT) Dalam Kecamatan Sungai Bungkal Dirinci Per Desa, 2017 – 2018 / <i>Number of RT in Sungai Bungkal sub-district by village, 2017 - 2018</i> .....</b>	<b>25</b>
<b>2.1. 8</b>	<b>Luas Tanah Kas Desa, Tahun Perolehan, Jenis Komoditi yang Ditanam di Kecamatan Sungai Bungkal, 2018 / <i>Area of Village Cash Land, Year of Acquisition, Type of Commodity Planted in Sungai Bungkal Sub-District, 2018</i> .....</b>	<b>26</b>
<b>2.1. 9</b>	<b>Pembagian Wilayah Administrasi Pemerintah Desa di Kecamatan Sungai Bungkal, 2018 / <i>Division of Village Government Administration Areas in Sungai Bungkal Sub-District, 2018</i> .....</b>	<b>27</b>
<b>2.2.</b>	<b>Kependudukan/Population</b>	
<b>2.2. 1</b>	<b>Banyaknya Penduduk, Jenis Kelamin dan Sex Rasio Penduduk Kecamatan Sungai Bungkal, 2014 – 2018 / <i>Number of Population, Sex and Sex Population Ratio of Sungai Bungkal Sub-District, 2014 - 2018</i> .....</b>	<b>28</b>
<b>2.2. 2</b>	<b>Banyaknya Penduduk, Jumlah Rumah Tangga, Dan Rata-Rata ART Di Kecamatan Sungai Bungkal, 2014 –2018 / <i>Number of Population, Number of Households, and Average of ART in Sungai Bungkal Sub-District, 2014-2018</i> .....</b>	<b>30</b>
<b>2.2. 3</b>	<b>Jumlah Penduduk Menurut Desa, Kecamatan Sungai Bungkal, 2018 / <i>Population Statistics by Villages in Sungai Bungkal Sub-District, 2018</i>.....</b>	<b>32</b>

<b>2.2. 4</b>	<b>Penduduk Menurut Jenis Kelamin Dan Kelompok Umur di Kecamatan Sungai Bungkal, 2018 / <i>Population by Gender and Age Group in Sungai Bungkal Sub-District, 2018</i> .....</b>	<b>33</b>
<b>2.2. 5</b>	<b>Jumlah Penduduk Kecamatan Sungai Bungkal Dirinci Per Desa, 2017 - 2018 / <i>Total Population of Sungai Bungkal Subdistrict by Village, 2017 – 2018</i> .....</b>	<b>35</b>
<b>2.2. 6</b>	<b>Jumlah Penduduk Menurut Jenis Kelamin Dirinci Per Desa Di Kecamatan Sungai Bungkal, 2018 / <i>Population Statistics by Gender Specified Per Village in Sungai Bungkal Sub-District, 2018</i> .....</b>	<b>37</b>
<b>2.2. 7</b>	<b>Luas Wilayah, Jumlah Penduduk, dan Kepadatan Penduduk Dirinci Menurut Desa di Kecamatan Sungai Bungkal, 2018 / <i>Area, Population, and Population Density by Village in Sungai Bungkal Sub-District, 2018</i> .....</b>	<b>38</b>
<b>2.2. 8</b>	<b>Luas Wilayah, Jumlah Rumah Tangga, dan Penguasaan Lahan per Rumah Tangga (Ha) Dirinci Menurut Desa Di Kecamatan Sungai Bungkal, 2018/ <i>Area, Number of Households, and Land Tenure per Household (Ha) by Village in Sungai Bungkal Sub-District, 2018</i></b>	<b>39</b>
<b>2.3. Pendidikan/Education</b>		
<b>2.3. 1</b>	<b>Banyaknya Jasa Pendidikan Formal Menurut Jenjang Pendidikan Menurut Desa di Kecamatan Sungai Bungkal, 2018 / <i>Number of Formal Education Services by Education Level by Village in Sungai Bungkal Sub-District, 2018</i> .....</b>	<b>40</b>
<b>2.3. 2</b>	<b>Banyaknya Jasa Pendidikan Nonformal Swasta Menurut Jenis Dirinci Menurut Desa di Kecamatan Sungai Bungkal, 2018 / <i>Number of Private Non-formal Education Services by Type Specified by Village in Sungai Bungkal Sub-District, 2018</i> .....</b>	<b>41</b>
<b>2.3. 3</b>	<b>Jumlah Jasa Pendidikan PAUD, Nama Sekolah, dan Tahun Berdiri Di Kecamatan Sungai Bungkal, 2018 / <i>Number of PAUD Education Services, School Names, and Year of Standing in Sungai Bungkal Sub-District, 2018</i> .....</b>	<b>43</b>
<b>2.3. 4</b>	<b>Jumlah Tenaga Pendidik PAUD di Kecamatan Sungai Bungkal, 2018 / <i>Number of PAUD Educators in Sungai Bungkal Sub-District, 2018</i> .....</b>	<b>44</b>

<b>2.3. 5</b>	Tingkat Pendidikan Tenaga Pendidik PAUD di Kecamatan Sungai Bungkal, 2018 / <i>Education Level of PAUD Educators in Sungai Bungkal Sub-District, 2018</i> .....	45
<b>2.3. 6</b>	Jumlah Peserta Didik PAUD Menurut Kelompok Umur dan Jenis Kelamin Di Kecamatan Sungai Bungkal, 2018 / <i>Number of PAUD Students According to Age and Gender Groups in Sungai Bungkal Sub-District, 2018</i> .....	46
<b>2.3. 7</b>	Banyaknya Taman Kanak-Kanak Negeri Dan Swasta Di Kecamatan Sungai Bungkal, 2018 / <i>Number of Public and Private Kindergartens in Sungai Bungkal Sub-District, 2018</i> .....	47
<b>2.3. 8</b>	Jumlah Murid dan Guru Taman Kanak-Kanak (TK) di Kecamatan Sungai Bungkal, 2018 / <i>Number of Kindergarten Students and Teachers (TK) in Sungai Bungkal Sub-District, 2018</i> .....	48
<b>2.3. 9</b>	Banyaknya Sekolah Dasar Dan Madrasah Ibtidaiyah di Kecamatan Sungai Bungkal, 2018 / <i>Number of Primary Schools and Madrasah Ibtidaiyah in Sungai Bungkal Sub-District, 2018</i> .....	49
<b>2.3. 10</b>	Banyaknya Sekolah, Murid, Dan Guru Sekolah Dasar Negeri Menurut Desa di Kecamatan Sungai Bungkal, 2017/2018 / <i>Number of Schools, Students, and Teachers of Public Elementary Schools by Village in Sungai Bungkal Sub-District, 2017/2018</i> ...	50
<b>2.3. 11</b>	Banyaknya Sekolah, Murid Dan Guru Madrasah Ibtidaiyah (MI) Negeri Menurut Desa di Kecamatan Sungai Bungkal, 2017/2018 / <i>Number of Schools, Students and Teachers of Public Madrasah Ibtidaiyah (MI) by Village in Sungai Bungkal Sub-District, 2017/2018</i> .....	51
<b>2.3. 12</b>	Banyaknya Sekolah Menengah Pertama Dan Madrasah Tsanawiyah Di Kecamatan Sungai Bungkal, 2018 / <i>Number of Junior High Schools and Tsanawiyah Madrasas in Sungai Bungkal Sub-District, 2018</i> .....	52
<b>2.3. 13</b>	Banyaknya Sekolah, Murid Dan Guru Sekolah Menengah Pertama Menurut Desa di Kecamatan Sungai Bungkal, 2017/2018 / <i>Number of Schools, Students and Secondary School Teachers by Village in Sungai Bungkal Sub-District, 2017/2018</i> .....	53

<b>2.3. 14</b>	Banyaknya Sekolah Menengah Atas, Madrasah Aliyah Dan Sekolah Menengah Kejuruan Negeri Menurut Desa Di Kecamatan Sungai Bungkal, 2018 / <i>Number of Senior High Schools, Madrasah Aliyah and Public Vocational High Schools by Village in Sungai Bungkal Sub-District, 2018</i> .....	54
<b>2.3. 15</b>	Banyaknya Sekolah, Murid Dan Guru Sekolah Menengah Atas Negeri Menurut Desa Di Kecamatan Sungai Bungkal, 2018 / <i>Number of Schools, Students and Teachers of State Senior High Schools by Village in Sungai Bungkal Sub-District, 2018</i> .....	56
<b>2.3. 16</b>	Banyaknya Sekolah, Murid dan Guru Madrasah Aliyah Negeri Menurut Desa Di Kecamatan Sungai Bungkal, 2018 / <i>Number of Schools, Students, and Teachers of State Madrasah Aliyah by Village in Sungai Bungkal Sub-District, 2018</i> .....	57
<b>2.4. Kesehatan/Health</b>		
<b>2.4. 1</b>	Banyaknya Jasa Kesehatan Swasta di Kecamatan Sungai Bungkal, 2018 / <i>Number of Private Health Service in Sungai Bungkal Sub-District, 2018</i> .....	58
<b>2.4. 2</b>	Banyaknya Puskesmas, Puskesmas Pembantu dan Posyandu di Kecamatan Sungai Bungkal, 2017-2018 / <i>Number of Puskesmas, Puskesmas Pembantu, and Posyandu in Sungai Bungkal Sub-District, 2017-2018</i> .....	59
<b>2.4. 3</b>	Banyaknya Puskesmas Dan Puskesmas Pembantu di Kecamatan Sungai Bungkal, 2017-2018 / <i>Number of Puskesmas and Puskesmas Pembantu in Sungai Bungkal Sub-District, 2017-2018</i> .....	60
<b>2.4. 4</b>	Banyaknya Posyandu Dirinci Menurut Desa Di Kecamatan Sungai Bungkal, 2017 – 2018 / <i>Number of Posyandu by Village in Sungai Bungkal Sub-District, 2017-2018</i> .....	61
<b>2.4. 5</b>	Banyaknya Poskesdes dan Polindes Pembantu di Kecamatan Sungai Bungkal, 2017-2018 / <i>Number of Poskesdes and Polindes Pembantu in Sungai Bungkal DsitRICT, 2017-2018</i> .....	62
<b>2.4. 6</b>	Banyaknya Kepala Keluarga yang Memiliki Kartu Jamkesmas dan Jamkesda di Kecamatan Sungai Bungkal, 2017-2018 / <i>Number of</i>	

<i>Family Head who has Jamkesmas and Jamkesda Card in Sungai Bungkal Sub-District, 2017-2018</i> .....	63
<b>2.4. 7</b> Banyaknya Pasien yang Berobat ke Puskesmas di Kecamatan Sungai Bungkal, 2017-2018 / <i>Number of Patients of Puskesmas in Sungai Bungkal Sub-District, 2017-2018</i> .....	64
<b>2.4. 8</b> Banyaknya Pasien yang Berobat ke Puskesmas Menurut Bulan dan Metode Pembayaran di Kecamatan Sungai Bungkal, 2017-2018 / <i>Number of Patients of Puskesmas by Month and Paid Method in Sungai Bungkal Sub-District, 2017-2018</i> .....	65
<b>2.4. 9</b> Jumlah Wanita Usia Subur dan Pasangan Usia Subur di Kecamatan Sungai Bungkal, 2017-2018 / <i>Number of Fertile Women and Couples of Childbearing Age in Sungai Bungkal Sub-District, 2017-2018</i> .....	66
<b>2.4. 10</b> Jumlah Peserta KB Aktif di Kecamatan Sungai Bungkal, 2018 / <i>Number of Active KB Participants in Sungai Bungkal Sub-District, 2018</i> .....	67
<b>2.4. 11</b> Jumlah Peserta KB Aktif Menurut Jenis Alat Kontrasepsi yang Digunakan di Kecamatan Sungai Bungkal, 2018 / <i>Number of Active KB Participants by Type of Contraception Used in Sungai Bungkal Sub-District, 2018</i> .....	68
<b>2.4. 12</b> Rata-rata Banyaknya Kader Aktif dan Balita Pada Kegiatan Posyandu di Kecamatan Sungai Bungkal, 2017-2018 / <i>Number of Active Cadre and Toddlers in Posyandu Activity in Sungai Bungkal Sub-District, 2017-2018</i> .....	71
<b>2.4. 13</b> Banyaknya Balita dan Ibu Hamil yang Datang Pada Setiap Pelayanan Posyandu di Kecamatan Sungai Bungkal, 2018 / <i>Number of Toddlers and Pregnant Women Who Come to Posyandu Service, 2018</i> .....	72
<b>2.4. 14</b> Jumlah Bayi, Baduta, dan Balita di Kecamatan Sungai Bungkal, 2018 / <i>Number of Babies, Child under two years, and Toddlers in Sungai Bungkal Sub-District, 2018</i> .....	73
<b>2.5. Agama dan Sosial Lainnya / <i>Religion and Other Social Affairs</i></b>	

- 2.5. 1 Banyaknya Tempat Ibadah di Kecamatan Sungai Bungkal, 2017-2018 / *Number of Worship Place in Sungai Bungkal Sub-District, 2017-2018* ..... 74
- 2.5. 2 Banyaknya Mesjid, Surau, Gereja dan Pura di Kecamatan Sungai Bungkal, 2018 / *Number of Mosques, Churches, and Temples in Sungai Bungkal Sub-District, 2018* ..... 75
- 2.5. 3 Banyaknya Pegawai Syara' Di Kecamatan Sungai Bungkal, 2018 / *Number of Religion Worker in Sungai Bungkal Sub-District, 2018* ..... 76
- 2.5. 4 Banyaknya TPQ/TPSQ, Murid dan Guru Ngaji Menurut Desa di Kecamatan Sungai Bungkal, 2018 / *Number of TPQ/TPSQ, Students, and Quran Teachers in Sungai Bungkal Sub-District*... 77
- 2.5. 5 Jumlah Kelompok dan Anggota Majelis Taklim di Kecamatan Sungai Bungkal, 2018 / *Number of Group and Member of Majelis Taklim in Sungai Bungkal Sub-District* ..... 78
- 2.5. 6 Jumlah Kelompok Pengajian di Kecamatan Sungai Bungkal, 2018 / *Number of Recitation Group in Sungai Bungkal Sub-District 2018* ..... 79
- 2.5. 7 Banyaknya Jamaah Haji Menurut Jenis Kelamin di Kecamatan Sungai Bungkal, 2018 / *Number of Jamaah Haji by Gender in Sungai Bungkal Sub-District, 2018* ..... 80
- 2.5. 8 Jumlah Nikah, Thalak/Cerai, dan Rujuk di Kecamatan Sungai Bungkal, 2018 / *Number of Marriage, Divorce, and Reconciliation in Sungai Bungkal Sub-District, 2018*..... 81
- 2.5. 9 Jumlah Nikah, Thalak/Cerai, dan Rujuk Menurut Bulan di Kecamatan Sungai Bungkal, 2018 / *Number of Marriage, Divorce, and Reconciliation by Month in Sungai Bungkal Sub-District, 2018* ..... 82

**BAB III Pertanian, Kehutanan, Peternakan, dan Perikanan /  
Agriculture, Forestry, Livestock, and Fishery**

**3.1. Hortikultura / Horticulture**

- 3.1. 1 Luas Panen Tanaman Sayuran dan Buah-buahan Semusim Menurut Jenis Tanaman (ha), 2016-2018 / *Harvested Area for*

<i>Vegetable Plants and Seasonal Fruits by Plant Type (ha), 2016-2018</i> .....	85
<b>3.1. 2</b> <i>Produksi Tanaman Sayuran dan Buah-buahan Semusim Menurut Jenis Tanaman (ton), 2016-2018 / Production of Vegetable and Seasonal Fruits by Plant Type (ton), 2016-2018</i> .....	86
<b>3.1. 3</b> <i>Luas Panen Tanaman Biofarmaka Menurut Jenis Tanaman (m<sup>2</sup>), 2016-2018 / Harvested Area of Biopharmaca Plants by Plant Type (m<sup>2</sup>), 2016-2018</i> .....	87
<b>3.1. 4</b> <i>Produksi Tanaman Biofarmaka Menurut Jenis Tanaman (kg), 2016-2018 / Production of Biopharmaca Plants by Plant Type (kg), 2016-2018</i> .....	88
<b>3.1. 5</b> <i>Luas Panen Tanaman Hias Menurut Jenis Tanaman (m<sup>2</sup>), 2016-2018 / Harvested Area for Ornamental Plants by Plant Type (m<sup>2</sup>), 2016-2018</i> .....	89
<b>3.1. 6</b> <i>Produksi Tanaman Hias Menurut Jenis Tanaman (tangkai), 2016-2018/ Production of Ornamental Plants by Type of Plant (stem), 2016-2018</i> .....	90
<b>3.1. 7</b> <i>Produksi Buah-buahan dan Sayuran Tahunan Menurut Jenis Tanaman (ton), 2016-2018 / Annual Fruit and Vegetable Production by Plant Type (ton), 2016-2018</i> .....	91
<b>3.2. Pertanian / Agriculture</b>	
<b>3.2. 1</b> <i>Luas Lahan Di Kecamatan Sungai Bungkal Dirinci Menurut Penggunaannya, 2018 / Land Area in Sungai Sungai Subdistrict Specified according to Usage, 2018</i> .....	92
<b>3.2. 2</b> <i>Luas Lahan Sawah Dirinci Menurut Jenis Pengairan di Kecamatan Sungai Bungkal, 2018 / Rice Field Area Specified by Type of Watering in Sungai Bungkal Sub-District, 2018</i> .....	93
<b>3.2. 3</b> <i>Luas Lahan Pertanian Bukan Sawah Dirinci Menurut Jenis Penggunaannya di Kecamatan Sungai Bungkal, 2018/ Non-Paddy Agricultural Land Area Specified by Type of Use in Sungai Bungkal Sub-District, 2018</i> .....	94
<b>3.2. 4</b> <i>Luas Panen, Produksi Dan Rata-Rata Produksi Padi Sawah Di Kecamatan Sungai Bungkal, 2018 / Harvested Area, Production</i>	



	<i>and Average Production of Lowland Rice in Sungai Bungkal Sub-District, 2018</i> .....	95
<b>3.2. 5</b>	<i>Luas Panen, Produksi Dan Rata-Rata Produksi Jagung Di Kecamatan Sungai Bungkal, 2018 / Harvested Area, Production and Average Production of Corn in Sungai Bungkal Sub-District, 2018</i> .....	96
<b>3.2. 6</b>	<i>Luas Panen, Produksi Dan Rata-Rata Produksi Ubi Kayu Di Kecamatan Sungai Bungkal, 2018 / Harvested Area, Production and Average Cassava Production in Sungai Bungkal Sub-District, 2018</i> .....	97
<b>3.2. 7</b>	<i>Luas Panen, Produksi Dan Rata-Rata Produksi Ubi Jalar Di Kecamatan Sungai Bungkal, 2018 / Harvested Area, Production and Average Sweet Potato Production in Sungai Bungkal Sub-District, 2018</i> .....	98
<b>3.2. 8</b>	<i>Luas Panen, Produksi Dan Rata-Rata Produksi Kacang Tanah Di Kecamatan Sungai Bungkal, 2018 / Harvested Area, Production and Average Production of Peanuts in Sungai Bungkal Sub-District, 2018</i> .....	99
<b>3.2. 9</b>	<i>Banyaknya Alat-alat Pertanian Di Kecamatan Sungai Bungkal, 2018/Number of Agricultural Equipment in Sungai Bungkal Sub-District, 2018</i> .....	100
<b>3.2. 10</b>	<i>Luas Panen, Produksi Dan Rata-Rata Produksi Sayur-sayuran Di Kecamatan Sungai Bungkal, 2018/ Harvested Area, Production and Average Production of Vegetables in Sungai Bungkal Sub-District, 2018</i> .....	103
<b>3.2. 11</b>	<i>Produksi dan Banyaknya Pohon Buah-buahan yang Menghasilkan di Kecamatan Sungai Bungkal, 2018 / Production and Number of Fruit Trees that Produce in Sungai Bungkal Sub-District, 2018</i>	104
<b>3.2. 12</b>	<i>Luas Tanam Perkebunan Rakyat Menurut Komoditi Di Kecamatan Sungai Bungkal, 2017-2018 / Planting Area of Smallholdings According to Commodities in Sungai Bungkal Sub-District, 2017-2018</i> .....	105

## **BAB IV Pariwisata dan Lainnya / Tourism and other**

### **4.1. Pariwisata/Tourism**

4.1.1	Jumlah Rumah Makan/Restoran Menurut Kelurahan/Desa, 2016-2018 / <i>Number of Restaurants by Village, 2016-2018</i> .....	109
<b>4.2.</b>	<b>Perekonomian / <i>Economy</i></b>	
4.2. 1	Jumlah Industri Di Kecamatan Sungai Bungkal, 2018 / <i>Number of Industries in Sungai Bungkal Sub-District, 2018</i> .....	110
4.2. 2	Jumlah Industri Pengolahan di Kecamatan Sungai Bungkal, 2018 / <i>Number of Processing Industries in Sungai Bungkal Sub-District, 2018</i> .....	111
<b>4.3.</b>	<b>Perdagangan / <i>Trade</i></b>	
4.3. 1	Banyaknya Pasar Menurut Jenis Dirinci Per Desa Di Kecamatan Sungai Bungkal, 2018 / <i>Number of Markets by Specified Type Per Village in Sungai Bungkal Sub-District, 2018</i> .....	112
4.3. 2	Banyaknya Sarana Perekonomian Menurut Jenis Dirinci Per Desa di Kecamatan Sungai Bungkal, 2018 / <i>Number of Economic Facilities by Type Specified Per Village in Sungai Bungkal Sub-District, 2018</i> .....	113
4.3. 3	Harga Sembilan Bahan Pokok di Kecamatan Sungai Bungkal, 2018 / <i>Price of Nine Basic Ingredients in Sungai Bungkal Sub-District, 2018</i> .....	117
<b>4.4.</b>	<b>Transportasi/<i>Transportation</i></b>	
4.4. 1	Panjang Jalan Menurut Tipe Permukaan di Kecamatan Sungai Bungkal (dalam km), 2018 / <i>Road Length by Surface Type in Sungai Bungkal Sub-District (in km), 2018</i> .....	118
4.4. 2	Nama-nama Jembatan di Kecamatan Sungai Bungkal, 2018 / <i>Bridge Names in Sungai Bungkal Sub-District, 2018</i> .....	119
<b>4.5.</b>	<b>Keuangan / <i>Finance</i></b>	
4.5. 1	Pajak Bumi Dan Bangunan (PBB) Di Kecamatan Sungai Bungkal, 2018 / <i>Land and Building Tax (PBB) in Sungai Bungkal Sub-District, 2018</i> .....	120
4.5.2	Jumlah Penerimaan Alokasi Dana Desa (ADD) di Kecamatan Sungai Bungkal, 2018 / <i>Number of Village Fund Allocation Receipts (ADD) in Sungai Bungkal Sub-District, 2018</i> .....	121

## DAFTAR GAMBAR/LIST OF FIGURES

	Halaman/Page
<b>1.1. 1</b> Persentase Luas Kecamatan Sungai Bungkal Dengan Kota Sungai Penuh / <i>Percentage of Area of Sungai Bungkal with Kota Sungai Penuh</i> .....	14
<b>1.1. 2</b> Perbandingan Luas Kecamatan di Kota Sungai Penuh / <i>Comparison of Subdistrict Area in Sungai Bungkal City</i> .....	15
<b>2.2. 1</b> Penduduk Kecamatan Sungai Bungkal Dirinci Menurut Jenis Kelamin, 2014 – 2018 / <i>Population of Sungai Bungkal Subdistrict, Specified by Gender, 2014 – 2018</i> .....	29
<b>2.2. 2</b> Perkembangan Penduduk Dan Rumah Tangga di Kecamatan Sungai Bungkal, 2014 – 2018 / <i>Population and Household Development in Sungai Bungkal Sub-District, 2014 - 2018</i> .....	31
<b>2.2. 3</b> Penduduk Menurut Jenis Kelamin dan Kelompok Umur di Kecamatan Sungai Bungkal, 2018 / <i>Population by Gender and Age Group in Sungai Bungkal Sub-District, 2018</i> .....	34
<b>2.2. 4</b> Jumlah Penduduk Kecamatan Sungai Bungkal Dirinci Per Desa, 2017 – 2018 / <i>Total Population of Sungai Bungkal Subdistrict Per Village, 2017 – 2018</i> .....	36
<b>4.5. 1</b> Realisasi Penerimaan Pajak Bumi Dan Bangunan (PBB) di Kecamatan Sungai Bungkal, 2018 / <i>Realization of Land and Building Tax (PBB) Revenue in Sungai Bungkal Sub-District, 2018</i> .....	122



# BAB 1

## Geografi dan Iklim *Geography and Climate*





## 1.1 Keadaan Geografi / *Geography Condition*

**Tabel 1.1. 1** Luas Daerah Menurut Kelurahan/Desa

*Table 1.1.1 Total Area by Kelurahan/Village*

Kelurahan/Desa <i>Kelurahan/Village</i>	Luas <sup>1</sup> (km <sup>2</sup> ) <i>Total Area<sup>1</sup> (square.km)</i>	Persentase terhadap Luas Kecamatan <i>Percentage to Sub District's Area</i>
(1)	(2)	(3)
1. Sumur Anyir	4.94	4.45
2. Pelayang Raya	9.61	8.66
3. Talang Lindung	43.03	38.78
4. Sungai Ning	49.16	44.31
5. Koto Tinggi	1.46	1.32
6. Kelurahan Dusun Baru	2.75	2.48
<b>Kecamatan Sungai Bungkal</b>	<b>110.95</b>	<b>100.00</b>

Catatan/Notes      <sup>1</sup>Berdasarkan Peraturan Menteri Dalam Negeri Nomor 137 Tahun 2017 tanggal 29 Desember 2017 / *Based on Minister of Home Affairs Regulation Number 137/2017, December 29,2017*

Sumber/Source      Kementerian Dalam Negeri / *Minister of Home Affairs*

**Tabel 1.1. 2** Keadaan Geografis Kecamatan Sungai Bungkal, 2018  
*Table 1.1 2 Geographical Condition of Sungai Bungkal Sub-District, 2018*

- 
- 
1. Kecamatan Sungai Bungkal terletak di Kota Sungai Penuh
  
  2. Luas Wilayah Kecamatan : 110.95 Km<sup>2</sup>
  
  3. Banyaknya Desa : 6 Desa
  
  4. Ketinggian Dari Permukaan Laut : 500 – 1500 m diatas Permukaan Laut
  
  5. Batas-batas Kecamatan Sungai Bungkal :
    - 5.1 Sebelah Utara Berbatasan Dengan Kecamatan Pesisir Bukit
    - 5.2 Sebelah Timur Berbatasan Dengan Kecamatan Pondok Tinggi
    - 5.3 Sebelah Selatan Berbatasan Dengan Kecamatan Sungai Penuh
    - 5.4 Sebelah Barat Berbatasan Dengan Kabupaten Pesisir Selatan Provinsi Sumatera Barat

---

---

Sumber/Source : BPS Kota Sungai Penuh



**Tabel 1.1. 3** Batas Wilayah Desa/Kelurahan Pada Kecamatan Sungai Bungkal, 2018*Table 1.1 3 Kelurahan/Village Boundaries in Sungai Bungkal Sub-District, 2018*

Desa/Kelurahan Kelurahan/Village	Batas-batas Wilayah Area Boundaries	
(1)	(2)	
1. Sumur Anyir	A. Utara	: DesaSimpang Tiga Rawang
	B. Selatan	: Kelurahan Dusun Baru
	C. Barat	: Kecamatan Pesisir Bukit
	D. Timur	: Desa Gedang
2. Pelayang Raya	A. Utara	: Desa Koto Tinggi
	B. Selatan	: Desa Talang Lindung
	C. Barat	: Desa Sungai Ning
	D. Timur	: Desa Amar Sakti
3. Talang Lindung	A. Utara	: Desa Pelayang Raya
	B. Selatan	: Kab. Pesisir Selatan, Sumbar
	C. Barat	: Desa Sungai Ning
	D. Timur	: Desa Sungai Jernih
4. Sungai Ning	A. Utara	: Desa Koto Renah
	B. Selatan	: Desa Pelayang Raya
	C. Barat	: Kab. Pesisir Selatan, Sumbar
	D. Timur	: Koto Tengah

Sumber/Source : BPS Kota Sungai Penuh

**Tabel 1.1. 4 Lanjutan /Continued**

<i>Desa/Kelurahan Kelurahan/Village</i>	<i>Batas-batas Wilayah Area Boundaries</i>
(1)	(2)
5. Koto Tinggi	A. Utara : Kel. Dusun Baru B. Selatan C. Barat : Desa Pelayang Raya D. Timur : Desa Koto Renah  : Kelurahan Dusun Baru
6. Kel. Dusun Baru	A. Utara B. Selatan C. Barat : Desa Koto Renah D. Timur : Kel. Pasar Sungai Penuh  : Desa Koto Tinggi  : Desa Sumur Anyir

Sumber/Source : BPS Kota Sungai Penuh

**Tabel 1.1. 5** Jarak Antara Desa ke Ibukota Kecamatan Sungai Bungkal, 2018*Table 1.1.4 Distance Between Villages to the Capital District of Sungai Bungkal, 2018*

Desa/Kelurahan Kelurahan/Village	Jarak ke Ibukota Kecamatan <i>Distance Between Villages to the Capital District</i> (Km)
(1)	(2)
1. Sumur Anyir	2
2. Pelayang Raya	2
3. Talang Lindung	2
4. Sungai Ning	2
5. Koto Tinggi	1
6. Kelurahan Dusun Baru	1

Sumber/Source : Kantor Camat Sungai Bungkal / *Sungai Bungkal Sub-District Office*

GEOGRAPHY

**Tabel 1.1. 6** Jarak Antara Desa Ke Ibukota Kota Sungai Penuh, 2018  
*Table 1.1. 5 Distance Between Villages To The Capital City Of Sungai Bunkal, 2018*

Desa/Kelurahan Kelurahan/Village (1)	Jarak ke Ibukota Kabupaten 5 Distance Between Villages To The Capital City (Km) (2)
1. Sumur Anyir	2
2. Pelayang Raya	1
3. Talang Lindung	2
4. Sungai Ning	2
5. Koto Tinggi	1
6. Kelurahan Dusun Baru	1

Sumber/Source : Kantor Camat Sungai Bunkal / *Sungai Bunkal Sub-District Office*

**Tabel 1.1.7** Luas Lahan Berdasarkan Penyebaran Jenis Tanah dan Persentase Terhadap Total di Kecamatan Sungai Bungkal, 2018  
*Table 1.1.6 Land Area Based on Distribution of Soil Types and Percentage of Total in Sungai Bungkal Sub-District, 2018*

Jenis Tanah <i>Soil Types</i>	Luas Area (Ha)	Persentase Terhadap Total <i>Percentage (%)</i>
(1)	(2)	(3)
1. Andosol	-	-
2. Padsolik Merah Kuning	-	-
3. Latosol	-	-
4. Komplek	-	-
5. Alluvial	-	-
Kecamatan Sungai Bungkal		

Sumber/Source : Kantor Camat Sungai Bungkal / *Sungai Bungkal Sub-District Office*

GEOGRAPHY

**Tabel 1.1. 8** Luas Lahan Menurut Penggunaannya di Kecamatan Sungai Bungkal, 2018 (Ha)

*Table 1.1. 7 Land Area by Use in Sungai Bungkal Sub-District, 2018 (Ha)*

Desa/Kelurahan <i>Kelurahan/Village</i>	Bangunan/ Pekarangan <i>Building / Yard</i>	Tegal/ Kebun <i>Crops</i>	Ladang/ Huma <i>Field</i>
(1)	(2)	(3)	(4)
1. Sumur Anyir	20	131.5	-
2. Pelayang Raya	31	32	53
3. Talang Lindung	13	20	202.5
4. Sungai Ning	15	20	161.5
5. Koto Tinggi	21	64	-
6. Kel. Dusun Baru	33	295	-
Kecamatan Sungai Bungkal	133	562.5	417

**Tabel 1.1. 9** Lanjutan / *Continued*

Desa <i>Village</i>	TNKS	Sawah <i>Rice Fields</i>	Rawa <i>Swamp</i>
(1)	(5)	(6)	(7)
1. Sumur Anyir	-	63	-
2. Pelayang Raya	-	1	-
3. Talang Lindung	2475	-	-
4. Sungai Ning	4691	-	-
5. Koto Tinggi	-	-	-
6. Kel. Dusun Baru	-	11	-
Kecamatan Sungai Bungkal	7166	75	-

**Tabel 1.1. 10** Lanjutan / *Continued*

Desa <i>Village</i>	Tambak <i>Pond</i>	Kolam/ Empang <i>Fishpond</i>	Sementara Tdk Digunakan <i>Temporarily Not Used</i>
(1)	(8)	(9)	(10)
1. Sumur Anyir	-	0.5	-
2. Pelayang Raya	-	-	-
3. Talang Lindung	-	3.5	-
4. Sungai Ning	-	3.5	-
5. Koto Tinggi	-	-	115
6. Kel. Dusun Baru	-	1.5	-
<b>Kecamatan Sungai Bungkal</b>	<b>-</b>	<b>9</b>	<b>115</b>



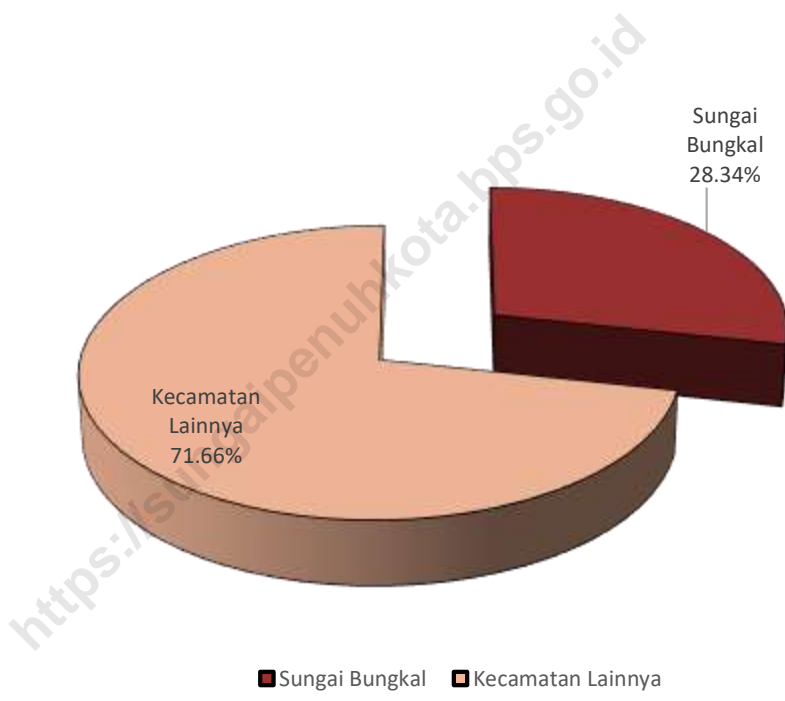
**Tabel 1.1. 11** Lanjutan / *Continued*

Desa <i>Village</i>	Hutan Rakyat <i>Forest</i>	Perkebunan <i>Crops</i>	Lain-lain <i>Other</i>
(1)	(11)	(12)	(13)
1. Sumur Anyir	-	-	
2. Pelayang Raya	-	-	
3. Talang Lindung	1400	-	
4. Sungai Ning	1476	-	
5. Koto Tinggi	-	-	
6. Kel. Dusun Baru	-	-	
Kecamatan Sungai Bungkal	2876	-	-

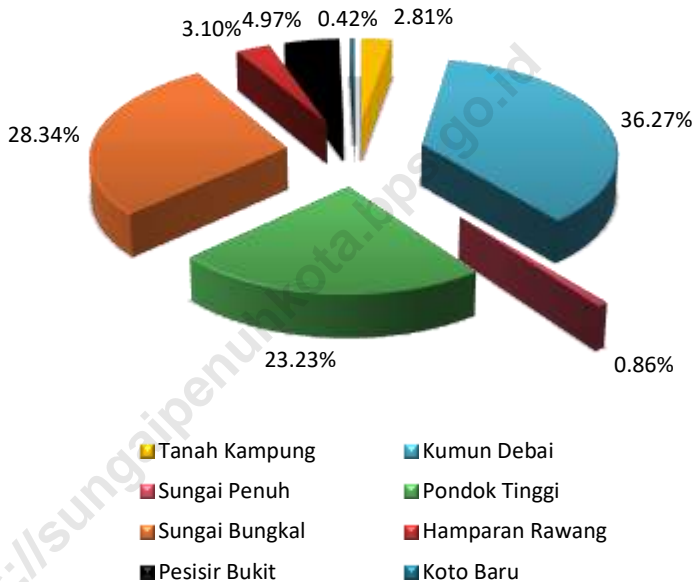
Sumber/*Source* : Kantor Camat Sungai Bungkal / *Sungai Bungkal Sub-District Office*

**Gambar 1.1. 1** Persentase Luas Kecamatan Sungai Bungkal Dengan Kota Sungai Penuh

*Figure 1.1. 1 Percentage of Area of Sungai Bungkal with Kota Sungai Penuh*



**Gambar 1.1. 2** Perbandingan Luas Kecamatan di Kota Sungai Penuh  
*Figure 1.1. 2 Comparison of Subdistrict Area in Sungai Bungkal City*





# BAB 2

## Sosial dan Kesejahteraan Rakyat *Social and Welfare*





## 2.1 Pemerintahan / *Government*

**Tabel 2.1. 1** Nama Camat yang Pernah Menjabat di Kecamatan Sungai Bungkal

*Table 2.2.1 Name of Sub-District Head in Sungai Bungkal Sub-District*

Nama	Periode (Tahun)
<i>Name</i>	<i>Periode (Years)</i>
(1)	(2)
ZULWACHDI	2012 – 2016
ERIZAL RISMAN	2017 - Sekarang

Sumber/Source : Kantor Camat Sungai Bungkal / *Sungai Bungkal Sub-District Office*

SOCIAL

**Tabel 2.1. 2** Nama Pejabat Struktural di Lingkungan Kantor Camat Sungai Bungkal, 2018

*Table 2.1.2 Name of the Structural Officer in Sungai Bungkal Sub-district, 2018*

Nama Name	Jabatan Position
(1)	(2)
ERIZAL RISMAN S.Pd	Camat
Drs. H. ABDUL RAHMAN. MPH	Sekcam
LINAWATI	Kasi Pemerintahan
ZULKIPLI	Kasi PMD / Ekobang
MAIRITA JUSNIARTI	Kasi KESRA
DODI INDRA. SE	Kasi Trantib
ONNI MULYADI	Kasi PELUM
Drs. AMPERA WIJAYA	Kasubbag Umum
INNIKE PUSPITA NINGSIH. M.si	Kasubbag Keuangan

Sumber/Source : Kantor Camat Sungai Bungkal / *Sungai Bungkal Sub-District Office*



**Tabel 2.1. 3** Banyaknya Pegawai Dirinci Menurut Jabatan Pada Kantor Camat Sungai Bungkal, 2017 – 2018

*Table 2.1.3 Number of Employees Specified by Position at Sungai Bungkal Subdistrict Office, 2017 - 2018*

Jabatan Position	Banyaknya Pegawai Number of Employees	
	2017	2018
(1)	(2)	(3)
Camat	1	1
Sekcam	1	1
Kepala Seksi	4	5
Kasubbag	2	2
Staff	9	7
Pegawai Honorer	13	14

Sumber/Source : Kantor Camat Sungai Bungkal / *Sungai Bungkal Sub-District Office*

SOCIAL

**Tabel 2.1. 4** Nama Kepala Desa dan Sekretaris Desa Yang Menjabat di Kecamatan Sungai Bungkal, 2018  
*Table 2.1.4 Name of Village Head and Village Secretary In Sungai Bungkal Sub-District, 2018*

Desa	Kepala Desa	Sekretaris Desa
(1)	(2)	(3)
1. Sumur Anyir	Jon Prianto	Nelva
2. Pelayang Raya	H. Adenan Ahmad	Miyono
3. Talang Lindung	Edi Darsa	Nilawati
4. Sungai Ning	Ahmad Kamil	Nuriman
5. Koto Tinggi	Darsono	Afrianti
6. Kel. Dusun Baru	Jon Taufik	-

Sumber/Source : Kantor Camat Sungai Bungkal / Sungai Bungkal Sub-District Office

**Tabel 2.1. 5** Jumlah Aparat Pemerintah Desa Dirinci Per Desa, 2018  
*Table 2.1.5 Number of Village Government Officials Per Village, 2018*

Desa <i>Village</i>	Banyaknya <i>Number</i>			
	Lingkungan	RT	Aparat Desa <i>Village</i> <i>Officials</i>	Kepala Dusun <i>Village</i> <i>chief</i>
(1)	(2)	(3)	(4)	(5)
1. Sumur Anyir		8	6	4
2. Pelayang Raya		8	6	4
3. Talang Lindung		9	6	4
4. Sungai Ning		7	6	3
5. Koto Tinggi		4	6	2
6. Kel. Dusun Baru		12	8	3

Sumber/*Source* : Kantor Camat Sungai Bungkal / *Sungai Bungkal Sub-District Office*

SOCIAL

**Tabel 2.1. 6** Jumlah Dusun Dalam Kecamatan Sungai Bungkal Dirinci Per Desa 2017 – 2018

*Table 2.1.6 Number of sub-villages in Sungai Bungkal sub-district by village 2017-2018*

Desa Village	Jumlah Dusun Number of Village	
	2017	2018
(1)	(2)	(3)
1. Sumur Anyir	4	4
2. Pelayang Raya	4	4
3. Talang Lindung	4	4
4. Sungai Ning	3	3
5. Koto Tinggi	2	2
6. Kel. Dusun Baru	3	3

Sumber/Source : Kantor Camat Sungai Bungkal / Sungai Bungkal Sub-District Office

**Tabel 2.1. 7** Jumlah Rukun Tetangga (RT) Dalam Kecamatan Sungai Bungkal Dirinci Per Desa, 2017 – 2018

*Table 2.1.7 Number of RT in Sungai Bungkal sub-district by village, 2017 - 2018*

Desa <i>Village</i>	Jumlah RT <i>Number of RT</i>	
	2017	2018
(1)	(2)	(3)
1. Sumur Anyir	8	8
2. Pelayang Raya	8	8
3. Talang Lindung	9	9
4. Sungai Ning	7	7
5. Koto Tinggi	4	4
6. Kel. Dusun Baru	12	12
Kecamatan Sungai Bungkal	48	48

Sumber/*Source* : Kantor Camat Sungai Bungkal / *Sungai Bungkal Sub-District Office*

SOCIAL

**Tabel 2.1. 8** Luas Tanah Kas Desa, Tahun Perolehan, Jenis Komoditi yang Ditanam di Kecamatan Sungai Bungkal, 2018  
*Table 2.1.8 Area of Village Cash Land, Year of Acquisition, Type of Commodity Planted in Sungai Bungkal Sub-District, 2018*

Desa <i>Village</i>	Luas <i>Area</i> (m <sup>2</sup> )	Tahun Perolehan <i>Year of</i> <i>Acquisition</i>	Jenis Lahan <i>Land</i> <i>Type</i>	Komoditi yg Ditanam <i>Type of</i> <i>Commodity</i> <i>Planted</i>
(1)	(2)	(3)	(4)	(5)
1. Sumur Anyir	-	2017	-	-
2. Pelayang Raya	-	1986	Sawah	Padi
3. Talang Lindung	-	-	-	-
4. Sungai Ning	-	-	-	-
5. Koto Tinggi	2,6	1984	-	-
6. Kel. Dusun Baru	-	1989	Sawah	Padi
Kecamatan Sungai Bungkal	2,6			

Sumber/*Source* : Kantor Camat Sungai Bungkal / *Sungai Bungkal Sub-District Office*

**Tabel 2.1. 9** Pembagian Wilayah Administrasi Pemerintah Desa di Kecamatan Sungai Bungkal, 2018

*Table 2.1. 9 Division of Village Government Administration Areas in Sungai Bungkal Sub-District, 2018*

Desa Village	Desa Swadaya	Desa Swakarya	Desa Swasembada
(1)	(2)	(3)	(4)
1. Sumur Anyir	1	-	-
2. Pelayang Raya	-	1	-
3. Talang Lindung	1	-	-
4. Sungai Ning	1	-	-
5. Koto Tinggi	1	-	-
6. Kel. Dusun Baru	1	-	-
Kecamatan Sungai Bungkal	5	1	...

Sumber/Source : Kantor Camat Sungai Bungkal / *Sungai Bungkal Sub-District Office*

## 2.2 Kependudukan / Population

**Tabel 2.2. 1** Banyaknya Penduduk, Jenis Kelamin dan Sex Rasio Penduduk Kecamatan Sungai Bungkal, 2014 – 2018

*Table 2.2.1 Number of Population, Sex and Sex Population Ratio of Sungai Bungkal Sub-District, 2014 - 2018*

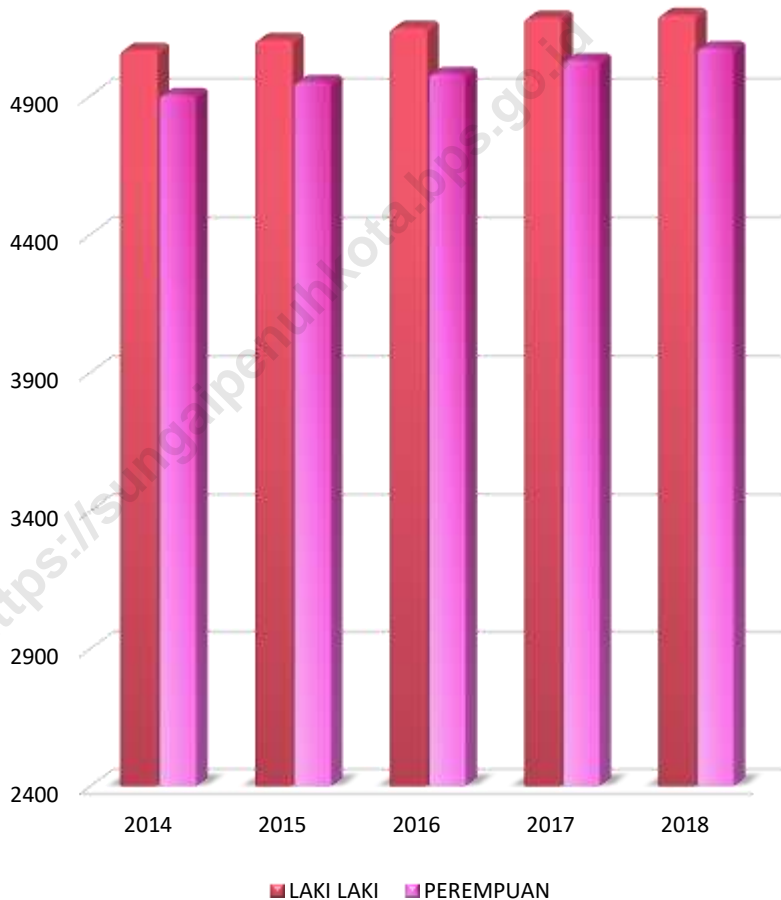
Tahun Year	Laki-laki Male	Perempuan Female	Jumlah Total	Sex Ratio
(1)	(2)	(3)	(4)	(5)
2014	5 066	4 903	9 969	103.32
2015	5 102	4 950	10 052	103.07
2016	5 146	4 979	10 125	103.35
2017	5 182	5 028	10 210	103.06
2018	5 231	5 072	10 303	103,13

Sumber/Source : Data Hasil Proyeksi SP2010 / SP2020 Projection



**Gambar 2.2. 1** Penduduk Kecamatan Sungai Bungkal Dirinci Menurut Jenis Kelamin, 2014 – 2018

*Figure 2.2. 1 Population of Sungai Bungkal Subdistrict, Specified by Gender, 2014 - 2018*



SOCIAL

**Tabel 2.2. 2** Banyaknya Penduduk, Jumlah Rumah Tangga, Dan Rata-Rata ART Di Kecamatan Sungai Bungkal, 2014 –2018

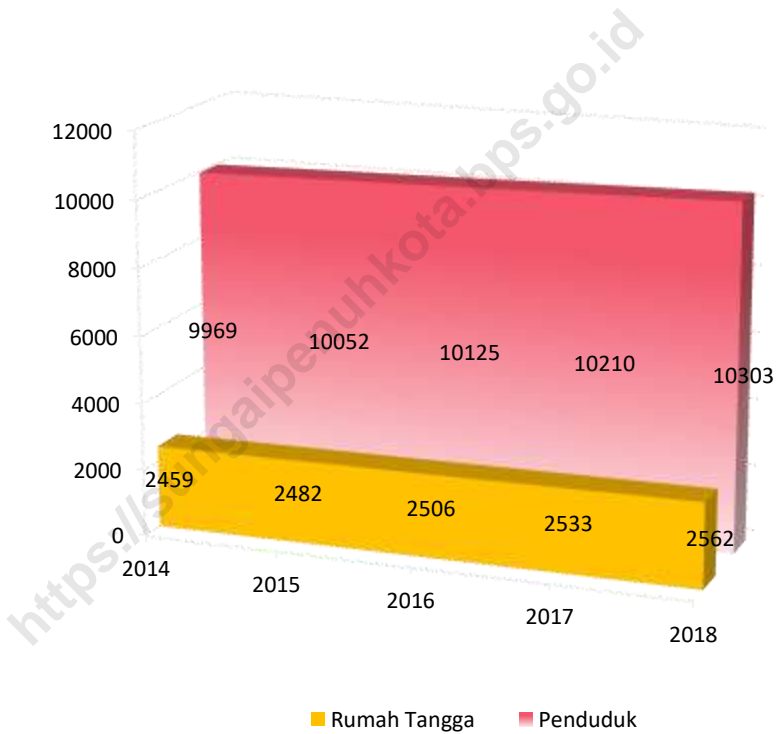
*Table 2.2.2 Number of Population, Number of Households, and Average of ART in Sungai Bungkal Sub-District, 2014-2018*

Tahun <i>Year</i>	Jumlah Penduduk <i>Number of Population</i>	Jumlah Rumah Tangga <i>Number of Households</i>	Rata-rata Anggota RT <i>Average of ART</i>
(1)	(2)	(3)	(4)
2014	9 969	2 459	4.05
2015	10 052	2 482	4.05
2016	10 125	2 506	4.04
2017	10 210	2 533	4.03
2018	10 303	2 562	4.02

Sumber/Source : Data Hasil Proyeksi SP2010 / SP2020 Projection

**Gambar 2.2. 2** Perkembangan Penduduk Dan Rumah Tangga di Kecamatan Sungai Bungkal, 2014 – 2018

*Figure 2.2. 2 Population and Household Development in Sungai Bungkal Sub-District, 2014 - 2018*



SOCIAL

**Tabel 2.2. 3** Jumlah Penduduk Menurut Desa, Kecamatan Sungai Bungkal, 2018

*Table 2.2.3 Population Statistics by Villages in Sungai Bungkal Sub-District, 2018*

Desa <i>Village</i>	Jumlah Penduduk <i>Number of Population</i>
(1)	(2)
1. Sumur Anyir	1 808
2. Pelayang Raya	2 125
3. Talang Lindung	1 284
4. Sungai Ning	1 040
5. Koto Tinggi	1 370
6. Kel. Dusun Baru	2 676

Sumber/*Source* : Data Hasil Proyeksi SP2010 / *SP2020 Projection*

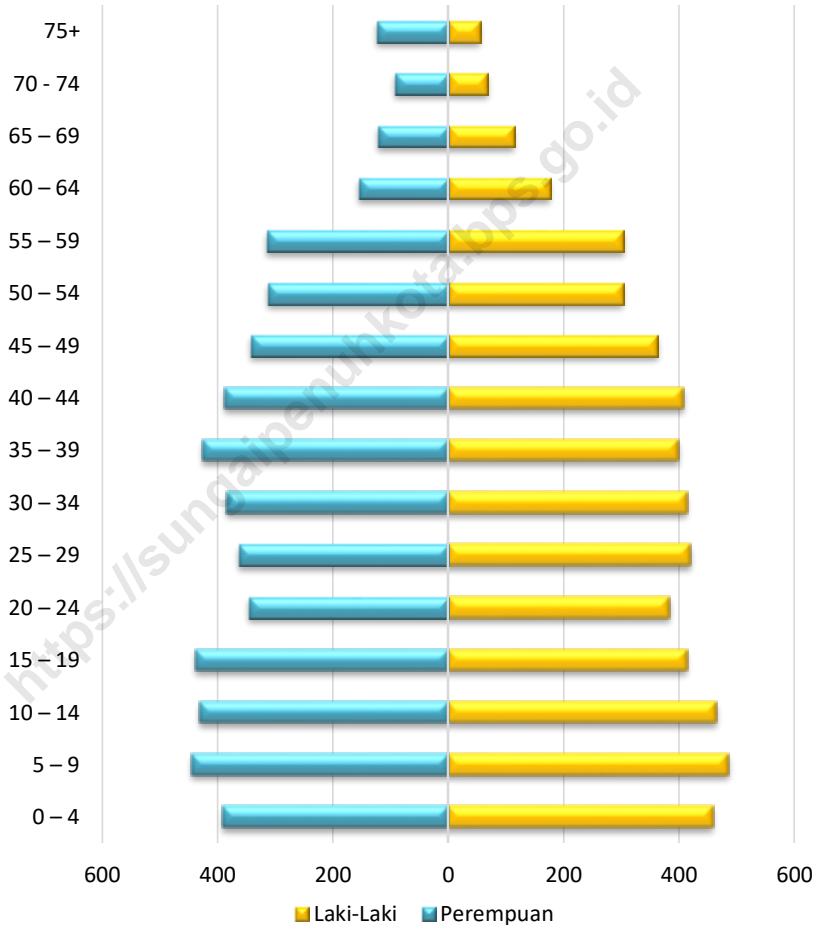
**Tabel 2.2. 4** Penduduk Menurut Jenis Kelamin Dan Kelompok Umur di Kecamatan Sungai Bungkal, 2018  
*Table 2.2.4 Population by Gender and Age Group in Sungai Bungkal Sub-District, 2018*

Kelompok Umur <i>Age Group</i>	Penduduk <i>Population</i>		Jumlah <i>Total</i>	<i>Sex Ratio</i>
	Laki-laki	Perempuan		
	<i>Male</i>	<i>Female</i>		
(1)	(2)	(3)	(4)	(5)
0 – 4	459	391	850	117.39
5 – 9	486	445	931	109.21
10 – 14	465	431	896	107.88
15 – 19	414	438	852	94.52
20 – 24	384	346	730	110.98
25 – 29	420	363	783	115.70
30 – 34	414	384	798	107.81
35 – 39	399	425	824	93.88
40 – 44	407	388	795	104.89
45 – 49	363	342	705	106.14
50 – 54	303	312	615	97.11
55 – 59	304	314	618	96.81
60 – 64	176	155	331	113.54
65 – 69	114	122	236	93.44
70 - 74	68	92	160	73.91
75+	55	124	179	44.35

Sumber/Source : BPS Kota Sungai Penuh

**Gambar 2.2. 3** Penduduk Menurut Jenis Kelamin dan Kelompok Umur di Kecamatan Sungai Bungkal, 2018

*Figure 2.2. 3 Population by Gender and Age Group in Sungai Bungkal Sub-District, 2018*



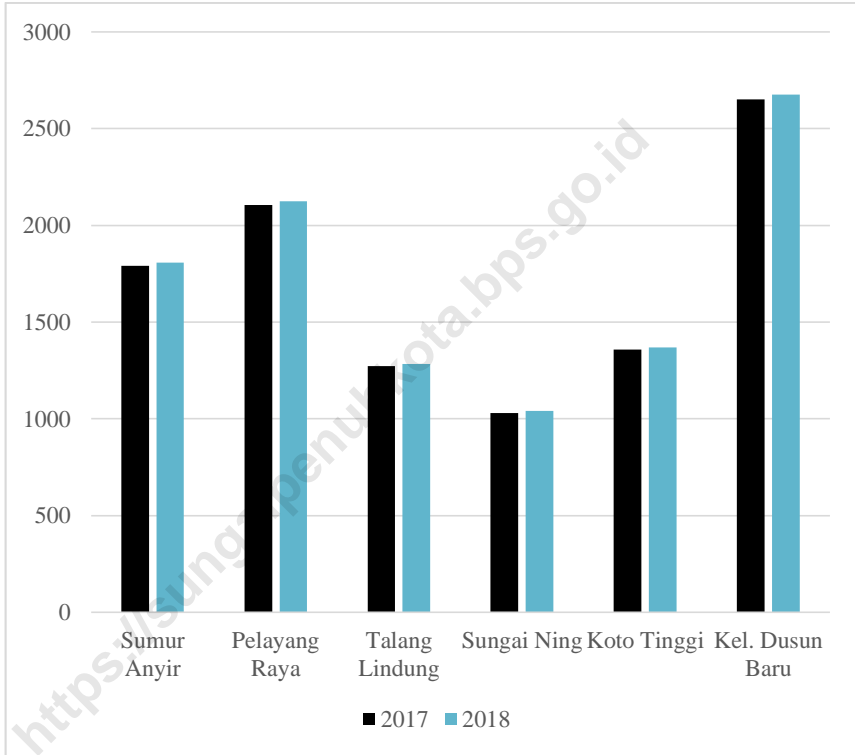
**Tabel 2.2. 5** Jumlah Penduduk Kecamatan Sungai Bungkal Dirinci Per Desa, 2017 - 2018*Table 2.2.5 Total Population of Sungai Bungkal Subdistrict by Village, 2017 – 2018*

Desa <i>Village</i>	2017	2018
(1)	(2)	(3)
1. Sumur Anyir	1 791	1 808
2. Pelayang Raya	2 105	2 125
3. Talang Lindung	1 273	1 284
4. Sungai Ning	1 031	1 040
5. Koto Tinggi	1 358	1 370
6. Kel. Dusun Baru	2 652	2 676
Kecamatan Sungai Bungkal	10 210	10 303

Sumber/*Source* : Data Hasil Proyeksi SP2010 / *SP2020 Projection*

**Gambar 2.2. 4** Jumlah Penduduk Kecamatan Sungai Bungkal Dirinci Per Desa, 2017 – 2018

*Figure 2.2. 4 Total Population of Sungai Bungkal Subdistrict Per Village, 2017 – 2018*





**Tabel 2.2. 6** Jumlah Penduduk Menurut Jenis Kelamin Dirinci Per Desa Di Kecamatan Sungai Bungkal, 2018

*Table 2.2.6 Population Statistics by Gender Specified Per Village in Sungai Bungkal Sub-District, 2018*

Desa <i>Village</i>	Penduduk <i>Population</i>			<i>Sex Ratio</i>
	Laki-laki <i>Male</i>	Perempuan <i>Female</i>	Jumlah <i>Total</i>	
(1)	(2)	(3)	(4)	(5)
1. Sumur Anyir	944	864	1 808	10.9
2. Pelayang Raya	1 053	1 072	2 125	0.98
3. Talang Lindung	679	605	1 284	1.12
4. Sungai Ning	537	503	1 040	1.06
5. Koto Tinggi	662	708	1 370	0.93
6. Kel. Dusun Baru	1 356	1 320	2 676	1.02

Sumber/*Source* : Data Hasil Proyeksi SP2010 / SP2020 Projection

**Tabel 2.2. 7** Luas Wilayah, Jumlah Penduduk, dan Kepadatan Penduduk Dirinci Menurut Desa di Kecamatan Sungai Bungkal, 2018

*Table 2.2.7 Area, Population, and Population Density by Village in Sungai Bungkal Sub-District, 2018*

Desa <i>Village</i>	Luas Wilayah <i>Area (Ha)</i>	Jumlah Penduduk <i>Number of Population</i>	Kepadatan Penduduk (Jiwa/km <sup>2</sup> ) <i>Population Density</i>
(1)	(2)	(3)	(4)
1. Sumur Anyir	494	1 808	365.99
2. Pelayang Raya	961	2 125	221.12
3. Talang Lindung	4 303	1 284	29.83
4. Sungai Ning	4 919	1 040	21.14
5. Koto Tinggi	146	1 370	938.35
6. Kel. Dusun Baru	275	2 676	973.09
Kecamatan Sungai Bungkal	11 098	10 303	2549.52

Sumber/Source : BPS Kota Sungai Penuh

**Tabel 2.2. 8** Luas Wilayah, Jumlah Rumah Tangga, dan Penguasaan Lahan per Rumah Tangga (Ha) Dirinci Menurut Desa Di Kecamatan Sungai Bungkal, 2018  
*Table 2.2.8 Area, Number of Households, and Land Tenure per Household (Ha) by Village in Sungai Bungkal Sub-District, 2018*

Desa <i>Village</i>	Luas Wilayah <i>Area (Ha)</i>	Jumlah Rumah Tangga <i>Number of Households</i>	Penguasaan Lahan per Rumah Tangga <i>Land Tenure per Household (Ha)</i>
(1)	(2)	(3)	(4)
1. Sumur Anyir	494	471	1.05
2. Pelayang Raya	961	526	1.83
3. Talang Lindung	4 303	359	11.99
4. Sungai Ning	4 919	269	18.29
5. Koto Tinggi	146	294	0.50
6. Kel. Dusun Baru	275	643	0.43
Kecamatan Sungai Bungkal	10 098	2 562	3.94

### 2.3 Pendidikan / Education

**Tabel 2.3. 1** Banyaknya Jasa Pendidikan Formal Menurut Jenjang Pendidikan Menurut Desa di Kecamatan Sungai Bungkal, 2018

*Table 2.3.1 Number of Formal Education Services by Education Level by Village in Sungai Bungkal Sub-District, 2018*

Desa Village	TK	SD	SMP	SMA/ SMK	Perguruan Tinggi
(1)	(2)	(3)	(4)	(5)	(6)
1. Sumur Anyir	2	3	-	1	1
2. Pelayang Raya	1	2	-	-	-
3. Talang Lindung	-	1	-	-	-
4. Sungai Ning	-	1	-	-	-
5. Koto Tinggi	1	1	1	-	-
6. Kel. Dusun Baru	-	3	-	-	-
Kecamatan Sungai Bungkal	4	11	1	1	1

**Tabel 2.3. 1** Lanjutan / Continued

Desa <i>Village</i>	RA	MIS	MIN	MTS	MAN
(1)	(7)	(8)	(9)	(10)	(11)
1. Sumur Anyir	-	-	-	1	-
2. Pelayang Raya	-	-	-	-	-
3. Talang Lindung	-	1	-	-	-
4. Sungai Ning	-	-	-	-	-
5. Koto Tinggi	-	-	-	-	-
6. Kel. Dusun Baru	-	-	-	-	-
Kecamatan Sungai Bungkal	-	1	-	1	-

Sumber/Source : Monografi Desa / *Village Monographs*

**Tabel 2.3. 2** Banyaknya Jasa Pendidikan Nonformal Swasta Menurut Jenis Dirinci Menurut Desa di Kecamatan Sungai Bungkal, 2018

SOCIAL

*Table 2.3. 2 Number of Private Non-formal Education Services by Type Specified by Village in Sungai Bungkal Sub-District, 2018*

Desa <i>Village</i>	Kursus Bahasa Inggris <i>English Course</i>	Kursus Komputer <i>Computer Course</i>	Kursus Kecantikan <i>Beauty Class</i>	Kursus Musik <i>Music Course</i>	Lainnya <i>Other</i>
(1)	(2)	(3)	(4)	(5)	(6)
1. Sumur Anyir	-	-	-	-	-
2. Pelayang Raya	-	-	-	-	-
3. Talang Lindung	-	-	-	-	-
4. Sungai Ning	1	1	-	-	-
5. Koto Tinggi	-	-	-	-	-
6. Kel. Dusun Baru	-	-	-	-	-
Kecamatan Sungai Bungkal	1	1	-	-	-

Sumber/Source : Monografi Desa / *Village Monographs*

**Tabel 2.3. 3** Jumlah Jasa Pendidikan PAUD, Nama Sekolah, dan Tahun Berdiri Di Kecamatan Sungai Bungkal, 2018

*Table 2.3. 3 Number of PAUD Education Services, School Names, and Year of Standing in Sungai Bungkal Sub-District, 2018*

Desa <i>Village</i>	Jumlah Sekolah <i>Number of Schools</i>	Nama Sekolah <i>School Name</i>	Tahun Berdiri <i>Since</i>
(1)	(2)	(3)	(4)

1. Sumur Anyir
2. Pelayang Raya
3. Talang Lindung
4. Sungai Ning
5. Koto Tinggi
6. Kel. Dusun Baru

Sumber/Source : Monografi Desa / *Village Monographs*

**Table 2.3. 4** Jumlah Tenaga Pendidik PAUD di Kecamatan Sungai Bungkal, 2018  
*Table 2.3. 4 Number of PAUD Educators in Sungai Bungkal Sub-District, 2018*

Desa <i>Village</i>	Jumlah Sekolah <i>Number of Scholls</i>	Jenis Kelamin <i>Gender</i>	
		Laki-laki <i>Male</i>	Perempuan <i>Female</i>
(1)	(2)	(3)	(4)
1. Sumur Anyir			
2. Pelayang Raya			
3. Talang Lindung			
4. Sungai Ning			
5. Koto Tinggi			
6. Kel. Dusun Baru			

Sumber/*Source* : HIMPAUDI Kecamatan Sungai Bungkal



**Tabel 2.3. 5** Tingkat Pendidikan Tenaga Pendidik PAUD di Kecamatan Sungai Bungkal, 2018

*Table 2.3. 5 Education Level of PAUD Educators in Sungai Bungkal Sub-District, 2018*

Desa <i>Village</i>	Jumlah Sekolah <i>Number of Schools</i>	Tingkat Pendidikan Pendidik <i>Education Level</i>		
		SMP	SMA	Perguruan Tinggi <i>College</i>
(1)	(2)	(3)	(4)	(5)

1. Sumur Anyir

2. Pelayang Raya

3. Talang Lindung

4. Sungai Ning

5. Koto Tinggi

6. Kel. Dusun Baru

Sumber/*Source* : HIMPAUDI Kecamatan Sungai Bungkal

SOCIAL

**Tabel 2.3. 6** Jumlah Peserta Didik PAUD Menurut Kelompok Umur dan Jenis Kelamin Di Kecamatan Sungai Bungkal, 2018

*Table 2.3. 6 Number of PAUD Students According to Age and Gender Groups in Sungai Bungkal Sub-District, 2018*

Desa Village	Umur Peserta Didik (th) Student Age (Year)					
	0-2		2-4		4-6	
	L	P	L	P	L	P
(1)	(2)	(3)	(4)	(5)	(6)	(7)

1. Sumur Anyir
2. Pelayang Raya
3. Talang Lindung
4. Sungai Ning
5. Koto Tinggi
6. Kel. Dusun Baru

Sumber/Source : HIMPAUDI Kecamatan Sungai Bungkal

**Tabel 2.3. 7** Banyaknya Taman Kanak-Kanak Negeri Dan Swasta Di Kecamatan Sungai Bungkal, 2018

*Table 2.3. 7 Number of Public and Private Kindergartens in Sungai Bungkal Sub-District, 2018*

Desa	TK Negeri	TK Swasta
(1)	(2)	(3)
1. Sumur Anyir	-	2
2. Pelayang Raya	-	1
3. Talang Lindung	-	-
4. Sungai Ning	-	-
5. Koto Tinggi	-	1
6. Kel. Dusun Baru	-	-

Sumber/Source : UPTD Dinas Pendidikan Kecamatan Sungai Bungkal

**Tabel 2.3. 8** Jumlah Murid dan Guru Taman Kanak-Kanak (TK) di Kecamatan Sungai Bungkal, 2018

*Table 2.3. 8 Number of Kindergarten Students and Teachers (TK) in Sungai Bungkal Sub-District, 2018*

Desa Village	Jumlah Murid <i>Number of Students</i>		Jumlah Guru <i>Number of Teachers</i>	
	L/M	P/F	L/M	P/F
(1)	(2)	(3)	(4)	(5)
1. Sumur Anyir	88	92	4	27
2. Pelayang Raya	212	186	6	26
3. Talang Lindung	54	55	3	7
4. Sungai Ning	16	25	3	5
5. Koto Tinggi	215	163	10	28
6. Kel. Dusun Baru	96	96	4	107

Sumber/Source : UPTD Dinas Pendidikan Kecamatan Sungai Bungkal

**Tabel 2.3. 9** Banyaknya Sekolah Dasar Dan Madrasah Ibtidaiyah di Kecamatan Sungai Bungkal, 2018

*Table 2.3. 9 Number of Primary Schools and Madrasah Ibtidaiyah in Sungai Bungkal Sub-District, 2018*

Desa <i>Village</i>	Sekolah Dasar (SD) <i>Primary Schools</i>	Madrasah Ibtidaiyah (MI)
(1)	(2)	(3)
1. Sumur Anyir	3	-
2. Pelayang Raya	2	-
3. Talang Lindung	1	1
4. Sungai Ning	1	-
5. Koto Tinggi	1	-
6. Kel. Dusun Baru	3	-

Sumber/*Source* : UPTD Dinas Pendidikan Kecamatan Sungai Bungkal

**Tabel 2.3. 10** Banyaknya Sekolah, Murid, Dan Guru Sekolah Dasar Negeri Menurut Desa di Kecamatan Sungai Bungkal, 2017/2018

*Table 2.3. 10 Number of Schools, Students, and Teachers of Public Elementary Schools by Village in Sungai Bungkal Sub-District, 2017/2018*

Desa Village	Sekolah Schools	Murid Students		Guru Teachers			
				PNS		Honorer	
		L/M	P/F	L/M	P/F	L/M	P/F
(1)	(2)	(3)	(4)	(5)	(6)	(7)	(8)
1. Sumur Anyir	3	88	92	4	18	-	9
2. Pelayang Raya	2	212	186	2	20	4	6
3. Talang Lindung	2	54	55	3	9	2	10
4. Sungai Ning	1	16	25	2	3	1	2
5. Koto Tinggi	1	215	163	-	-	10	28
6. Kel. Dusun Baru	3	96	96	6	5	6	17
Kecamatan Sungai Bungkal	12	681	617	17	55	23	72

Sumber/Source : UPTD Dinas Pendidikan Kecamatan Sungai Bungkal

**Tabel 2.3. 11** Banyaknya Sekolah, Murid Dan Guru Madrasah Ibtidaiyah (MI) Negeri Menurut Desa di Kecamatan Sungai Bungkal, 2017/2018

*Table 2.3. 11 Number of Schools, Students and Teachers of Public Madrasah Ibtidaiyah (MI) by Village in Sungai Bungkal Sub-District, 2017/2018*

Desa Village	Sekolah Schools	Murid Students		Guru Teachers			
				PNS		Honorer	
		L/M	P/F	L/M	P/F	L/M	P/F
(1)	(2)	(3)	(4)	(5)	(6)	(7)	(8)
1. Sumur Anyir	-	-	-	-	-	-	-
2. Pelayang Raya	-	-	-	-	-	-	-
3. Talang Lindung	1	27	34	1	3	1	9
4. Sungai Ning	-	-	-	-	-	-	-
5. Koto Tinggi	-	-	-	-	-	-	-
6. Kel. Dusun Baru	-	-	-	-	-	-	-
Kecamatan Sungai Bungkal	1	27	34	1	3	1	9

Sumber/Source : MI Kecamatan Sungai Bungkal

SOCIAL

**Tabel 2.3. 12** Banyaknya Sekolah Menengah Pertama Dan Madrasah Tsanawiyah Di Kecamatan Sungai Bungkal, 2018  
*Table 2.3. 12 Number of Junior High Schools and Tsanawiyah Madrasas in Sungai Bungkal Sub-District, 2018*

Desa	SMP	Madrasah Tsanawiyah (MTs)
(1)	(2)	(3)
1. Sumur Anyir	-	1
2. Pelayang Raya	-	-
3. Talang Lindung	-	-
4. Sungai Ning	-	-
5. Koto Tinggi	1	-
6. Kel. Dusun Baru	-	-

Sumber/Source : SMP dan MTs Kecamatan Sungai Bungkal



**Tabel 2.3. 13** Banyaknya Sekolah, Murid Dan Guru Sekolah Menengah Pertama Menurut Desa di Kecamatan Sungai Bungkal, 2017/2018  
*Table 2.3. 13 Number of Schools, Students and Secondary School Teachers by Village in Sungai Bungkal Sub-District, 2017/2018*

Desa Village	Sekolah Schools	Murid Students		Guru Teachers			
				PNS		Honorer	
		L/M	P/F	L/M	P/F	L/M	P/F
(1)	(2)	(3)	(4)	(5)	(6)	(7)	(8)
1. Sumur Anyir	-	-	-	-	-	-	-
2. Pelayang Raya	-	-	-	-	-	-	-
3. Talang Lindung	-	-	-	-	-	-	-
4. Sungai Ning	-	-	-	-	-	-	-
5. Koto Tinggi	1	302	346	21	32	8	20
6. Kel. Dusun Baru	-	-	-	-	-	-	-
Kecamatan Sungai Bungkal	1	302	346	21	32	8	20

Sumber/Source : SMP Kecamatan Sungai Bungkal

**Tabel 2.3.14 Banyaknya Sekolah, Murid Dan Guru Madrasah Tsanawiyah Negeri Menurut Desa Di Kecamatan Sungai Bungkal, 2018/2019**

(1)	(2)	Murid		Guru			
		L	P	PNS		Honorar	
				L	P	L	P
(3)	(4)	(5)	(6)	(7)	(8)		
1. Sumur Anyir	1	316	352	17	18	4	5
2. Pelayang Raya	-	-	-	-	-	-	-
3. Talang Lindung	-	-	-	-	-	-	-
4. Sungai Ning	-	-	-	-	-	-	-
5. Koto Tinggi	-	-	-	-	-	-	-
6. Kel. Dusun Baru	-	-	-	-	-	-	-
Kecamatan Sungai Bungkal	1	316	352	17	18	4	5

Sumber/Source : MTS Kecamatan Sungai Bungkal

**Tabel 2.3. 14** Banyaknya Sekolah Menengah Atas, Madrasah Aliyah Dan Sekolah Menengah Kejuruan Negeri Menurut Desa Di Kecamatan Sungai Bungkal, 2018

*Table 2.3. 14 Number of Senior High Schools, Madrasah Aliyah and Public Vocational High Schools by Village in Sungai Bungkal Sub-District, 2018*

Desa Village	SMA Junior High	Madrasah Aliyah	SMK Vocational
(1)	(2)	(3)	(4)
1. Sumur Anyir	1	-	-
2. Pelayang Raya	-	-	-
3. Talang Lindung	-	-	-
4. Sungai Ning	-	-	-
5. Koto Tinggi	-	-	-
6. Kel. Dusun Baru	-	-	-

Sumber/Source : UPTD Dinas Pendidikan Kecamatan Sungai Bungkal

**Tabel 2.3. 15** Banyaknya Sekolah, Murid Dan Guru Sekolah Menengah Atas Negeri Menurut Desa Di Kecamatan Sungai Bungkal, 2018  
*Table 2.3. 15 Number of Schools, Students and Teachers of State Senior High Schools by Village in Sungai Bungkal Sub-District, 2018*

Desa Village	Sekolah Schools	Murid Students		Guru Teachers			
				PNS		Honorer	
		L/M	P/F	L/M	P/F	L/M	P/F
(1)	(2)	(3)	(4)	(5)	(6)	(7)	(8)
1. Sumur Anyir							
2. Pelayang Raya							
3. Talang Lindung							
4. Sungai Ning							
5. Koto Tinggi							
6. Kel. Dusun Baru							
Kecamatan Sungai Bungkal							

Sumber/Source : SMA Kecamatan Sungai Bungkal

**Tabel 2.3. 16** Banyaknya Sekolah, Murid dan Guru Madrasah Aliyah Negeri Menurut Desa Di Kecamatan Sungai Bungkal, 2018

*Tabel 2.3.16 Number of Schools, Students, and Teachers of State Madrasah Aliyah by Village in Sungai Bungkal Sub-District, 2018*

Desa Village	Sekolah Schools	Murid Students		Guru Teacher			
				PNS		Honorer	
		L/M	P/F	L/M	P/F	L/M	P/F
(1)	(2)	(3)	(4)	(5)	(6)	(7)	(8)
1. Sumur Anyir							
2. Pelayang Raya							
3. Talang Lindung							
4. Sungai Ning							
5. Koto Tinggi							
6. Kel. Dusun Baru							
Kecamatan Sungai Bungkal							

Sumber/Source : MA Kecamatan Sungai Bungkal

## 2.4. Kesehatan / Health

**Tabel 2.4. 1** Banyaknya Jasa Kesehatan Swasta di Kecamatan Sungai Bungkal, 2018

*Table 2.4.1 Number of Private Health Service in Sungai Bungkal Sub-District, 2018*

Desa	Dokter Praktek	Bidan Praktek	Mantri Praktek	Dukun Bayi	Dukun Paranor- mal	Tukang Pijat
(1)	(2)	(3)	(4)	(5)	(6)	(7)
1. Sumur Anyir	1	1	-	-	-	1
2. Pelayang Raya	1	1	-	-	-	1
3. Talang Lindung	-	-	2	-	-	8
4. Sungai Ning	-	1	1	-	-	2
5. Koto Tinggi	1	-	-	-	1	1
6. Kel. Dusun Baru	2	-	1	-	-	4
Kecamatan Sungai Bungkal	5	3	4	-	1	17

Sumber/Source : Puskesmas Sungai Bungkal

**Tabel 2.4. 2** Banyaknya Puskesmas, Puskesmas Pembantu dan Posyandu di Kecamatan Sungai Bungkal, 2017-2018

*Table 2.4.2 Number of Puskesmas, Puskesmas Pembantu, and Posyandu in Sungai Bungkal Sub-District, 2017-2018*

Sarana Kesehatan Health Facility	Banyaknya Numbers	
	2017	2018
(1)	(2)	(3)
1. Puskesmas	1	1
2. Puskesmas Pembantu	1	1
3. Posyandu	9	9
4. Poskesdes	1	1
5. Polindes	-	-

Sumber/Source : Puskesmas Sungai Bungkal

**Tabel 2.4. 3** Banyaknya Puskesmas Dan Puskesmas Pembantu di Kecamatan Sungai Bungkal, 2017-2018*Table 2.4.3 Number of Puskesmas and Puskesmas Pembantu in Sungai Bungkal Sub-District, 2017-2018*

Desa <i>Village</i>	Puskesmas		Puskesmas Pembantu	
	2017	2018	2017	2018
(1)	(2)	(3)	(4)	(5)
1. Sumur Anyir	-	-	-	-
2. Pelayang Raya	-	-	-	-
3. Talang Lindung	1	1	1	1
4. Sungai Ning	-	-	-	-
5. Koto Tinggi	-	-	-	-
6. Kel. Dusun Baru	-	-	-	-

Sumber/*Source* : Puskesmas Sungai Bungkal



**Tabel 2.4. 4** Banyaknya Posyandu Dirinci Menurut Desa Di Kecamatan Sungai Bungkal, 2017 – 2018

*Table 2.4.4 Number of Posyandu by Village in Sungai Bungkal Sub-District, 2017-2018*

Desa <i>Village</i>	Posyandu	
	2017	2018
(1)	(2)	(3)
1. Sumur Anyir	1	1
2. Pelayang Raya	2	2
3. Talang Lindung	1	1
4. Sungai Ning	2	2
5. Koto Tinggi	1	1
6. Kel. Dusun Baru	2	2

Sumber/Source : Puskesmas Sungai Bungkal

**Tabel 2.4. 5** Banyaknya Poskesdes dan Polindes Pembantu di Kecamatan Sungai Bungkal, 2017-2018

*Table 2.4.5 Number of Poskesdes and Polindes Pembantu in Sungai Bungkal District, 2017-2018*

Desa <i>Village</i>	Poskesdes		Polindes	
	2017	2018	2017	2018
(1)	(2)	(3)	(4)	(5)
1. Sumur Anyir	-	-	-	-
2. Pelayang Raya	-	-	-	-
3. Talang Lindung	-	-	-	-
4. Sungai Ning	1	1	1	1
5. Koto Tinggi	-	-	-	-
6. Kel. Dusun Baru	-	-	-	-

Sumber/*Source* : Puskesmas Sungai Bungkal

**Tabel 2.4. 6** Banyaknya Kepala Keluarga yang Memiliki Kartu Jamkesmas dan Jamkesda di Kecamatan Sungai Bungkal, 2017-2018

*Table 2.4.6 Number of Family Head who has Jamkesmas and Jamkesda Card in Sungai Bungkal Sub-District, 2017-2018*

Desa <i>Village</i>	Jamkesmas		Jamkesdes	
	2017	2018	2017	2018
(1)	(2)	(3)	(4)	(5)
1. Sumur Anyir	10		10	
2. Pelayang Raya	20		5	
3. Talang Lindung	10		5	
4. Sungai Ning	10		8	
5. Koto Tinggi	25		10	
6. Kel. Dusun Baru	20		12	

Sumber/Source : Puskesmas Sungai Bungkal

SOCIAL

**Tabel 2.4. 7** Banyaknya Pasien yang Berobat ke Puskesmas di Kecamatan Sungai Bungkal, 2017-2018

*Table 2.4.7 Number of Patients of Puskesmas in Sungai Bungkal Sub-District, 2017-2018*

Desa <i>Village</i>	Berobat Jalan <i>Outpatient</i>		Rawat Inap <i>Inpatient</i>	
	2017	2018	2017	2018
(1)	(2)	(3)	(4)	(5)
1. Sumur Anyir	11	-	-	-
2. Pelayang Raya	18	-	-	-
3. Talang Lindung	714	300	-	-
4. Sungai Ning	42	-	-	-
5. Koto Tinggi	-	-	-	-
6. Kel. Dusun Baru	20	-	-	-
Kecamatan Sungai Bungkal	805	300	...	...

Sumber/Source : Puskesmas Sungai Bungkal

**Tabel 2.4. 8** Banyaknya Pasien yang Berobat ke Puskesmas Menurut Bulan dan Metode Pembayaran di Kecamatan Sungai Bungkal, 2017-2018

*Table 2.4.8 Number of Patients of Puskesmas by Month and Paid Method in Sungai Bungkal Sub-District, 2017-2018*

Desa Village	Askes	Gratis (Askestin, JPKMU, Jamkesmas, SKTM, KTP	Jamkesda
(1)	(2)	(3)	(4)
1. Januari	25	20	10
2. Februari	10	10	20
3. Maret	25	5	30
4. April	30	7	30
5. Mei	40	10	20
6. Juni	40	15	20
7. Juli	40	18	20
8. Agustus	50	20	10
9. September	40	30	10
10. Oktober	20	10	10
11. November	40	20	10
12. Desember	20	10	10
Kecamatan Sungai Bungkal	380	175	200
2017	9 850	269	...

Sumber/Source : Puskesmas Sungai Bungkal

**Tabel 2.4. 9** Jumlah Wanita Usia Subur dan Pasangan Usia Subur di Kecamatan Sungai Bungkal, 2017-2018*Table 2.4.9 Number of Fertile Women and Couples of Childbearing Age in Sungai Bungkal Sub-District, 2017-2018*

Desa <i>Village</i>	Wanita Usia Subur <i>Fertile Women</i> (WUS)	Pasangan Usia Subur <i>Couples of</i> <i>Childbearing</i> (PUS)
(1)	(2)	(3)
1. Sumur Anyir	311	195
2. Pelayang Raya	637	402
3. Talang Lindung	526	296
4. Sungai Ning	425	309
5. Koto Tinggi	319	207
6. Kel. Dusun Baru	710	372
Kecamatan Sungai Bungkal	2928	1 781
2017	2 022	1 640

Sumber/*Source* : PPLKB Kecamatan Sungai Bungkal

**Tabel 2.4. 10** Jumlah Peserta KB Aktif di Kecamatan Sungai Bungkal, 2018  
*Table 2.4.10 Number of Active KB Participants in Sungai Bungkal Sub-District, 2018*

Desa <i>Village</i>	Jumlah PUS	Jumlah Peserta KB Aktif <i>Active KB Participants</i>		
		Pemerintah <i>State</i>	Swasta <i>Private</i>	Jumlah <i>Total</i>
(1)	(2)	(3)	(4)	(5)
1. Sumur Anyir	195	95	84	179
2. Pelayang Raya	402	193	170	363
3. Talang Lindung	282	95	125	220
4. Sungai Ning	309	64	178	242
5. Koto Tinggi	207	89	91	180
6. Kel. Dusun Baru	372	146	132	278
Kecamatan Sungai Bungkal	1767	682	780	1462
2017	1 666	301	898	1 199

Sumber/*Source* : PPLKB Kecamatan Sungai Bungkal

**Tabel 2.4. 11** Jumlah Peserta KB Aktif Menurut Jenis Alat Kontrasepsi yang Digunakan di Kecamatan Sungai Bungkal, 2018

*Table 2.4.11 Number of Active KB Participants by Type of Contraception Used in Sungai Bungkal Sub-District, 2018*

Desa <i>Village</i>	Jumlah PUS	Jumlah Peserta KB Aktif <i>Active KB Participants</i>			
		IUD		MOW	
		Pemerintah <i>State</i>	Swasta <i>Private</i>	Pemerintah <i>State</i>	Swasta <i>Private</i>
(1)	(2)	(3)	(4)	(5)	(6)
1. Sumur Anyir	195	5	24	4	0
2. Pelayang Raya	402	33	11	3	0
3. Talang Lindung	296	19	26	5	0
4. Sungai Ning	309	9	25	1	0
5. Koto Tinggi	207	16	13	6	1
6. Kel. Dusun Baru	372	23	37	3	1
Kecamatan Sungai Bungkal	1781	105	136	22	2
2017	1 640	88	202	0	38



**Tabel 2.4. 11** Lanjutan / *Continued*

Desa <i>Village</i>	Jumlah PUS	Jumlah Peserta KB Aktif <i>Active KB Participants</i>			
		MOP		Kondom <i>Condom</i>	
		Pemerintah <i>State</i>	Swasta <i>Private</i>	Pemerintah <i>State</i>	Swasta <i>Private</i>
		(1)	(2)	(7)	(8)
1. Sumur Anyir	195	0	0	0	2
2. Pelayang Raya	402	0	0	0	1
3. Talang Lindung	296	0	0	0	1
4. Sungai Ning	309	0	0	0	1
5. Koto Tinggi	207	0	0	0	0
6. Kel. Dusun Baru	372	0	0	0	3
Kecamatan Sungai Bungkal	1781	0	0	0	8
2017	1 640	0	0	5	11

**Tabel 2.4. 11** Lanjutan / *Continued*

Desa <i>Village</i>	Jumlah PUS	Jumlah Peserta KB Aktif <i>Active KB Participants</i>			
		Implan <i>Implant</i>		Suntik <i>Injection</i>	
		Pemerintah <i>State</i>	Swasta <i>Private</i>	Pemerintah <i>State</i>	Swasta <i>Private</i>
(1)	(2)	(11)	(12)	(13)	(14)
1. Sumur Anyir	195	11	29	29	4
2. Pelayang Raya	402	29	27	63	48
3. Talang Lindung	296	14	25	24	34
4. Sungai Ning	309	16	30	11	49
5. Koto Tinggi	207	15	27	22	3
6. Kel. Dusun Baru	372	19	31	15	28
Kecamatan Sungai Bungkal	1781	104	169	164	166
2017	1 640	80	164	89	401

Sumber/*Source* : PPLKB Kecamatan Sungai Bungkal

**Tabel 2.4. 12** Rata-rata Banyaknya Kader Aktif dan Balita Pada Kegiatan Posyandu di Kecamatan Sungai Bungkal, 2017-2018  
*Table 2.4.12 Number of Active Cadre and Toddlers in Posyandu Activity in Sungai Bungkal Sub-District, 2017-2018*

Desa <i>Village</i>	Kader Aktif <i>Active Cadre</i>	Balita <i>Toddlers</i>
(1)	(2)	(3)
1. Sumur Anyir	5	5
2. Pelayang Raya	5	5
3. Talang Lindung	5	5
4. Sungai Ning	5	5
5. Koto Tinggi	5	5
6. Kel. Dusun Baru	2	2
Kecamatan Sungai Bungkal	27	27
2017		

Sumber/Source : Puskesmas Kecamatan Sungai Bungkal

SOCIAL

**Tabel 2.4. 13** Banyaknya Balita dan Ibu Hamil yang Datang Pada Setiap Pelayanan Posyandu di Kecamatan Sungai Bungkal, 2018

*Table 2.4.13 Number of Toddlers and Pregnant Women Who Come to Posyandu Service, 2018*

Desa <i>Village</i>	Balita <i>Toddlers</i>	Ibu Hamil <i>Pregnant Women</i>
(1)	(2)	(3)
1. Sumur Anyir	20	3
2. Pelayang Raya	35	6
3. Talang Lindung	30	3
4. Sungai Ning	25	3
5. Koto Tinggi	15	2
6. Kel. Dusun Baru	20	4
Kecamatan Sungai Bungkal	145	21

Sumber/Source : Puskesmas Kecamatan Sungai Bungkal

**Tabel 2.4. 14** Jumlah Bayi, Baduta, dan Balita di Kecamatan Sungai Bungkal, 2018*Table 2.4.14 Number of Babies, Child under two years, and Toddlers in Sungai Bungkal Sub-District, 2018*

Desa	Bayi (bulan)		Baduta (bulan)	Balita (bulan)
	0-5	6-11	12-23	12-59
(1)	(2)	(3)	(4)	(5)
1. Sumur Anyir	36	93	20	35
2. Pelayang Raya	13	21	17	23
3. Talang Lindung	12	15	39	44
4. Sungai Ning	15	11	36	29
5. Koto Tinggi	7	14	9	11
6. Kel. Dusun Baru	16	19	38	47
Kecamatan Sungai Bungkal	99	173	159	189

Sumber/Source : PPLKB Kecamatan Sungai Bungkal

## 2.5. Agama dan Sosial Lainnya / Religion and Other Social Affairs

**Tabel 2.5. 1** Banyaknya Tempat Ibadah di Kecamatan Sungai Bungkal, 2017-2018  
*Table 2.5.1 Number of Worship Place in Sungai Bungkal Sub-District, 2017-2018*

Tempat Ibadah	Banyaknya	
	2017	2018
(1)	(2)	(3)
1. Mesjid	7	7
2. Surau/Langgar	16	15
3. Gereja Kristen	-	-
4. Gereja Katholik	-	-
5. Pura	-	-
6. Wihara	-	-

Sumber/Source : KUA Kecamatan Sungai Bungkal

**Tabel 2.5. 2** Banyaknya Mesjid, Surau, Gereja dan Pura di Kecamatan Sungai Bungkal, 2018*Table 2.5.2 Number of Mosques, Churches, and Temples in Sungai Bungkal Sub-District, 2018*

Desa <i>Village</i>	Mesjid <i>Mosque</i>	Surau / langgar <i>Mushola</i>	Gereja <i>Church</i>	Pura <i>Temples</i>
(1)	(2)	(3)	(4)	(5)
1. Sumur Anyir	1	3	-	-
2. Pelayang Raya	1	3	-	-
3. Talang Lindung	2	3	-	-
4. Sungai Ning	1	1	-	-
5. Koto Tinggi	1	2	-	-
6. Kel. Dusun Baru	1	3	-	-

Sumber/Source : KUA Kecamatan Sungai Bungkal

**Tabel 2.5. 3** Banyaknya Pegawai Syara’ Di Kecamatan Sungai Bungkal, 2018  
*Table 2.5.3 Number of Religion Worker in Sungai Bungkal Sub-District, 2018*

Desa Village	Imam	Khatib	Mubalik
(1)	(2)	(3)	(4)
1. Sumur Anyir			
2. Pelayang Raya			
3. Talang Lindung			
4. Sungai Ning			
5. Koto Tinggi			
6. Kel. Dusun Baru			

Sumber/Source : KUA Kecamatan Sungai Bungkal



**Tabel 2.5. 4** Banyaknya TPQ/TPSQ, Murid dan Guru Ngaji Menurut Desa di Kecamatan Sungai Bungkal, 2018*Table 2.5.4 Number of TPQ/TPSQ, Students, and Quran Teachers in Sungai Bungkal Sub-District*

Desa <i>Village</i>	TPQ/ TPSQ	Murid <i>Students</i>		Guru <i>Teachers</i>	
		L/M	P/F	L/M	P/F
(1)	(2)	(3)	(4)	(5)	(6)
1. Sumur Anyir	3	74	120		
2. Pelayang Raya	2	30	35		
3. Talang Lindung	1	63	86		
4. Sungai Ning	2	30	32		
5. Koto Tinggi	2	25	30		
6. Kel. Dusun Baru	4	40	56		
Kec. Sungai Bungkal	14	262	359		

Sumber/*Source* : KUA Kecamatan Sungai Bungkal

**Tabel 2.5. 5** Jumlah Kelompok dan Anggota Majelis Taklim di Kecamatan Sungai Bungkal, 2018

*Table 2.5.5 Number of Group and Member of Majelis Taklim in Sungai Bungkal Sub-District*

Desa <i>Village</i>	Jumlah <i>Total</i>	
	Kelompok Majelis Taklim <i>Majelis Taklim Group</i>	Anggota <i>Members</i>
(1)	(2)	(3)
1. Sumur Anyir	1	185
2. Pelayang Raya	4	316
3. Talang Lindung	2	224
4. Sungai Ning	2	203
5. Koto Tinggi	3	484
6. Kel. Dusun Baru	1	198
Kecamatan Sungai Bungkal	13	1 610

Sumber/*Source* : KUA Kecamatan Sungai Bungkal

**Tabel 2.5. 6** Jumlah Kelompok Pengajian di Kecamatan Sungai Bungkal, 2018  
*Table 2.5.6 Number of Recitation Group in Sungai Bungkal Sub-District 2018*

Desa <i>Village</i>	Majelis Taklim	Per- mata	Remaja Masjid	Kelompok Pengajian Karang Taruna <i>Karang Taruna Recitation Group</i>	Kelompok Pengajian Orang Dewasa <i>Adult Recitation Group</i>
(1)	(2)	(3)	(4)	(5)	(6)
1. Sumur Anyir					
2. Pelayang Raya					
3. Talang Lindung					
4. Sungai Ning					
5. Koto Tinggi					
6. Kel. Dusun Baru					
Kec. Sungai Bungkal	...	...	...	...	...

Sumber/*Source* : KUA Kecamatan Sungai Bungkal

SOCIAL

**Tabel 2.5. 7** Banyaknya Jamaah Haji Menurut Jenis Kelamin di Kecamatan Sungai Bungkal, 2018

*Table 2.5.7 Number of Jamaah Haji by Gender in Sungai Bungkal Sub-District, 2018*

Desa	Laki-laki	Perempuan	Total
(1)	(2)	(3)	(4)
1. Sumur Anyir	-	-	-
2. Pelayang Raya	-	-	-
3. Talang Lindung	-	-	-
4. Sungai Ning	-	-	-
5. Koto Tinggi	2	1	3
6. Kel. Dusun Baru	-	-	-

Sumber/Source : KUA Kecamatan Sungai Bungkal

**Tabel 2.5. 8** Jumlah Nikah, Thalak/Cerai, dan Rujuk di Kecamatan Sungai Bungkal, 2018

*Table 2.5.8 Number of Marriage, Divorce, and Reconciliation in Sungai Bungkal Sub-District, 2018*

Desa <i>Village</i>	Nikah <i>Marriage</i>	Thalak/ Cerai <i>Divorce</i>	Rujuk <i>Reconciliation</i>
(1)	(2)	(3)	(4)
1. Sumur Anyir	20	-	-
2. Pelayang Raya	11	-	-
3. Talang Lindung	9	-	-
4. Sungai Ning	10	-	-
5. Koto Tinggi	13	-	-
6. Kel. Dusun Baru	14	-	-

Sumber/Source : KUA Kecamatan Sungai Bungkal

SOCIAL

**Tabel 2.5. 9** Jumlah Nikah, Thalak/Cerai, dan Rujuk Menurut Bulan di Kecamatan Sungai Bungkal, 2018

*Table 2.5.9 Number of Marriage, Divorce, and Reconciliation by Month in Sungai Bungkal Sub-District, 2018*

Desa <i>Village</i>	Nikah <i>Marriage</i>	Thalak/ Cerai <i>Divorce</i>	Rujuk <i>Reconciliation</i>
(1)	(2)	(3)	(4)
1. Januari	5	-	-
2. Februari	9	-	-
3. Maret	7	-	-
4. April	9	-	-
5. Mei	6	-	-
6. Juni	3	-	-
7. Juli	6	-	-
8. Agustus	8	-	-
9. September	5	-	-
10. Oktober	6	-	-
11. November	8	-	-
12. Desember	5	-	-

Sumber/Source : KUA Kecamatan Sungai Bungkal

# BAB 3

Pertanian, Kehutanan, Peternakan,  
dan Perikanan  
*Agriculture, Forestry, Livestock, and Fishery*

<https://sungaipenuhkota.bps.go.id>







### 3.1 Hortikultura / Horticulture

**Tabel 3.1. 1** Luas Panen Tanaman Sayuran dan Buah-buahan Semusim Menurut Jenis Tanaman (ha), 2016-2018

*Table 3.1. 1 Harvested Area for Vegetable Plants and Seasonal Fruits by Plant Type (ha), 2016-2018*

Jenis Tanaman <i>Kind of Plants</i>		2016	2017	2018
(1)		(2)	(3)	(4)
1.	Bawang Daun	10	12	11
2.	Bawang Merah	11	15	15
3.	Bawang Putih	0	0	0
4.	Bayam	8	11	8
5.	Blewah	0	0	0
6.	Buncis	3	6	3
7.	Cabai Besar	10	24	48
8.	Cabai Rawit	2	8	11
9.	Jamur	0	0	0
10.	Kacang Merah	2	2	0
11.	Kacang Panjang	3	3	0
12.	Kangkung	4	2	1
13.	Kembang Kol	0	0	0
14.	Kentang	19	17	8
15.	Ketimun	0	0	0
16.	Kubis	0	2	0
17.	Labu Siam	0	0	0
18.	Lobak	2	1	0
19.	Melon	0	0	0
20.	Paprika	0	0	0
21.	Petsai/Sawi	4	6	0
22.	Semangka	0	0	0
23.	Stroberi	0	0	0
24.	Terung	2	2	2
25.	Tomat	7	7	10
26.	Wortel	0	0	0

Sumber/Source : BPS, Statistik Pertanian Hortikultura SPH-SBS/BPS-Statistics Indonesia,  
Agricultural Statistic for Horticulture SPH-SBS

**Table 3.1. 2** Produksi Tanaman Sayuran dan Buah-buahan Semusim Menurut Jenis Tanaman (ton), 2016-2018

*Table 3.1. 2 Production of Vegetable and Seasonal Fruits by Plant Type (ton), 2016-2018*

Jenis Tanaman <i>Kind of Plants</i>	2016	2017	2018
(1)	(2)	(3)	(4)
1. Bawang Daun	15.9	74.1	75.2
2. Bawang Merah	16.3	116.9	125.7
3. Bawang Putih	0	0	0
4. Bayam	27.8	27.5	26.7
5. Blewah	0	0	0
6. Buncis	11.4	29.3	35
7. Cabai Besar	26.4	129.7	179.8
8. Cabai Rawit	21.8	41.3	19.1
9. Jamur	0	0	0
10. Kacang Merah	6.0	13.0	0
11. Kacang Panjang	3.8	7.3	0
12. Kangkung	49.9	20.5	27.9
13. Kembang Kol	0	0	0
14. Kentang	128.5	434.0	240
15. Ketimun	0	0	0
16. Kubis	0	70.0	0
17. Labu Siam	0	0	0
18. Lobak	1.2	1.5	0
19. Melon	0	0	0
20. Paprika	0	0	0
21. Petsai/Sawi	2.1	71.5	0
22. Semangka	0	0	0
23. Stroberi	0	0	0
24. Terung	70.3	37.8	6.0
25. Tomat	112.3	73.8	181.8
26. Wortel	0	0	0

Sumber/Source : BPS, Statistik Pertanian Hortikultura SPH-SBS/BPS-Statistics Indonesia, Agricultural Statistic for Horticulture SPH-SBS

**Tabel 3.1. 3** Luas Panen Tanaman Biofarmaka Menurut Jenis Tanaman (m<sup>2</sup>), 2016-2018*Table 3.1. 3 Harvested Area of Biopharmaca Plants by Plant Type (m<sup>2</sup>), 2016-2018*

Jenis Tanaman <i>Kind of Plants</i>	2016	2017	2018
(1)	(2)	(3)	(4)
1. Dlingo/Dringo	0	0	0
2. Jahe	5,416	13,716	4,450
3. Kapulaga	0	0	0
4. Keji Beling	0	0	0
5. Kencur	1,700	2,555	1,325
6. Kunyit	2,920	8,770	3,525
7. Laos/Lengkuas	1,415	2,050	970
8. Lempuyang	0	0	0
9. Lidah Buaya	0	0	0
10. Mahkota Dewa	0	0	0
11. Mengkudu/Pace	0	0	0
12. Sambiloto	0	0	0
13. Temuireng	0	0	0
14. Temukunci	0	0	0
15. Temulawak	250	410	415

Sumber/Source : BPS, Statistik Pertanian Hortikultura SPH-SBS/BPS-Statistics Indonesia,  
Agricultural Statistic for Horticulture SPH-SBS

**Tabel 3.1. 4** Produksi Tanaman Biofarmaka Menurut Jenis Tanaman (kg), 2016-2018

*Table 3.1. 4 Production of Biopharmaca Plants by Plant Type (kg), 2016-2018*

Jenis Tanaman <i>Kind of Plants</i>		2016	2017	2018
(1)		(2)	(3)	(4)
1.	Dlingo/Dringo	0	0	0
2.	Jahe	7,740	28,645	11,525
3.	Kapulaga	0	0	0
4.	Keji Beling	0	0	0
5.	Kencur	3,100	6,756	4,089
6.	Kunyit	4,275	32,003	16,430
7.	Laos/Lengkuas	4,200	9,226	7,551
8.	Lempuyang	0	0	0
9.	Lidah Buaya	0	0	0
10.	Mahkota Dewa	0	0	0
11.	Mengkudu/Pace	0	0	0
12.	Sambiloto	0	0	0
13.	Temuireng	0	0	0
14.	Temukunci	0	0	0
15.	Temulawak	1,025	1,330	3,224

Sumber/Source : BPS, Statistik Pertanian Hortikultura SPH-SBS/BPS-Statistics Indonesia, Agricultural Statistic for Horticulture SPH-SBS

**Tabel 3.1. 5** Luas Panen Tanaman Hias Menurut Jenis Tanaman (m<sup>2</sup>), 2016-2018*Table 3.1. 5 Harvested Area for Ornamental Plants by Plant Type (m<sup>2</sup>), 2016-2018*

Jenis Tanaman <i>Kind of Plants</i>		2016	2017	2018
(1)		(2)	(3)	(4)
1.	Adenium (Kamboja Jepang)	0	0	0
2.	Aglaonema	0	0	0
3.	Anggrek	0	0	0
4.	Anthurium Bunga	0	0	0
5.	Anthurium Daun	0	0	0
6.	Anyelir	0	0	0
7.	Caladium	0	0	0
8.	Cordyline	0	0	0
9.	Diffenbachia	0	0	0
10.	Dracaena	0	0	0
11.	Euphorbia	0	0	0
12.	Gerbera (Herbras)	0	0	0
13.	Gladiol	0	0	0
14.	Heliconia (Pisang-Pisangan)	0	0	0
15.	Ixora (Soka)	0	0	0
16.	Krisan	81	82	0
17.	Mawar	0	0	0
18.	Melati	0	0	0
19.	Monstera	0	0	0
20.	Pakis	0	0	0
21.	Palem	0	0	0
22.	Phylodendron	0	0	0
23.	Sansevieria (Pedang-Pedangan)	0	0	0
24.	Sedap Malam	0	0	0

Sumber/Source : BPS, Statistik Pertanian Hortikultura SPH-SBS/BPS-Statistics Indonesia,  
Agricultural Statistic for Horticulture SPH-SBS

**Table 3.1. 6** Produksi Tanaman Hias Menurut Jenis Tanaman (tangkai), 2016-2018  
*Table 3.1. 6 Production of Ornamental Plants by Type of Plant (stem), 2016-2018*

Jenis Tanaman <i>Kind of Plants</i>		2016	2017	2018
(1)	(2)	(3)	(4)	(4)
1. Adenium (Kamboja Jepang)	0	0	0	0
2. Aglaonema	0	0	0	0
3. Anggrek	0	0	0	0
4. Anthurium Bunga	0	0	0	0
5. Anthurium Daun	0	0	0	0
6. Anyelir	0	0	0	0
7. Caladium	0	0	0	0
8. Cordyline	0	0	0	0
9. Diffenbachia	0	0	0	0
10. Dracaena	0	0	0	0
11. Euphorbia	0	0	0	0
12. Gerbera (Herbras)	0	0	0	0
13. Gladiol	0	0	0	0
14. Heliconia (Pisang-Pisangan)	0	0	0	0
15. Ixora (Soka)	0	0	0	0
16. Krisan	244	82	0	0
17. Mawar	0	0	0	0
18. Melati	0	0	0	0
19. Monstera	0	0	0	0
20. Pakis	0	0	0	0
21. Palem	0	0	0	0
22. Phylodendron	0	0	0	0
23. Sansevieria (Pedang-Pedangan)	0	0	0	0
24. Sedap Malam	0	0	0	0

Sumber/Source : BPS, Statistik Pertanian Hortikultura SPH-SBS/BPS-Statistics Indonesia,  
*Agricultural Statistic for Horticulture SPH-SBS*

**Tabel 3.1. 7** Produksi Buah-buahan dan Sayuran Tahunan Menurut Jenis Tanaman (ton), 2016-2018

*Table 3.1. 7 Annual Fruit and Vegetable Production by Plant Type (ton), 2016-2018*

Jenis Tanaman <i>Kind of Plants</i>		2016	2017	2018
(1)		(2)	(3)	(4)
1.	Alpukat	5.5	8.7	16.6
2.	Anggur	0	0	0
3.	Apel	0	0	0
4.	Belimbing	1.8	2.2	7.1
5.	Duku/Langsat/Kokosan	2.5	1.5	1.9
6.	Durian	7.9	3.0	17.1
7.	Jambu Air	2.9	0.9	1.5
8.	Jambu Biji	15.3	19.4	32.5
9.	Jengkol	2.0	2.6	3.6
10.	Jeruk Besar	0	0	0
11.	Jeruk Siam/Kepron	80.0	76.4	291.1
12.	Mangga	5.2	17.6	8.2
13.	Manggis	27.8	22.4	22.1
14.	Markisa/Konyal	1.8	3.4	3.5
15.	Melinjo	0	0	0
16.	Nangka/Cempedak	9.5	9.6	40.1
17.	Nenas	0.8	0.4	1.0
18.	Pepaya	24.3	12.0	32.7
19.	Petai	0.5	0.4	0.1
20.	Pisang	79.0	45.4	293.0
21.	Rambutan	9.0	1.8	1.5
22.	Salak	0	0	0
23.	Sawo	0	0	0
24.	Sirsak	87.0	60.3	33.2
25.	Sukun	1.3	2.0	1.2

Sumber/Source : BPS, Statistik Pertanian Hortikultura SPH-SBS/BPS-Statistics Indonesia,  
Agricultural Statistic for Horticulture SPH-SBS

### 3.2 Pertanian / Agriculture

**Tabel 3.2. 1** Luas Lahan Di Kecamatan Sungai Bungkal Dirinci Menurut Penggunaannya, 2018

*Table 3.2. 1 Land Area in Sungai Sungai Subdistrict Specified according to Usage, 2018*

Jenis Penggunaannya <i>Kind of Usage</i>	Jumlah <i>Total</i>	
	Luas Lahan <i>Area (Ha)</i>	Persentase <i>Percentage (%)</i>
(1)	(2)	(3)
1. Lahan Sawah	75	
2. Lahan Bukan Sawah	858	
a. Lahan Kering	829	
b. Lahan Lainnya	29	

Sumber/*Source* : Kacabdis Pertabun Kecamatan Sungai Bungkal



**Tabel 3.2. 2** Luas Lahan Sawah Dirinci Menurut Jenis Pengairan di Kecamatan Sungai Bungkal, 2018

*Table 3.2. 2 Rice Field Area Specified by Type of Watering in Sungai Bungkal Sub-District, 2018*

Jenis Pengairan <i>Type of Watering</i> (Ha)	Luas Area (Ha)
(1)	(2)
1. Teknis	-
2. Setengah Teknis	74
3. Sederhana	-
4. Tadah Hujan	1
5. Lainnya	-
Jumlah	75

Sumber/*Source* : Kacabdis Pertabun Kecamatan Sungai Bungkal

**Tabel 3.2. 3** Luas Lahan Pertanian Bukan Sawah Dirinci Menurut Jenis Penggunaannya di Kecamatan Sungai Bungkal, 2018  
*Table 3.2. 3 Non-Paddy Agricultural Land Area Specified by Type of Use in Sungai Bungkal Sub-District, 2018*

Jenis Penggunaan Lahan <i>Type of Land Usage</i>	Luas <i>Area (Ha)</i>
(1)	(2)
1. Tegal/kebun	326
2. Ladang/Huma	507
3. Perkebunan	-
4. Ditanami Pohon/Hutan Rakyat	-
5. Padang Gembala/Padang Rumput	5
6. Tak Diusahakan	29
7. Lainnya (tambak, kolam, dll)	14
Jumlah	881

Sumber/*Source* : Satgas Pertanian Kecamatan Sungai Bungkal

**Tabel 3.2. 4** Luas Panen, Produksi Dan Rata-Rata Produksi Padi Sawah Di Kecamatan Sungai Bungkal, 2018

*Table 3.2. 4 Harvested Area, Production and Average Production of Lowland Rice in Sungai Bungkal Sub-District, 2018*

Desa <i>Village</i>	Luas Panen <i>Harvested Area (Ha)</i>	Produksi <i>Production (Kw)</i>	Rata-rata <i>Produksi Average Production (Kw/Ha)</i>
(1)	(2)	(3)	(4)
1. Sumur Anyir	204.5	171780	840
2. Pelayang Raya	3	195	65
3. Talang Lindung	-		
4. Sungai Ning	-		
5. Koto Tinggi	-		
6. Kel. Dusun Baru	55.5	45.510	820263
Kec. Sungai Bungkal	263	172 020.51	821 168

Sumber/*Source* : Satgas Pertanian Kecamatan Sungai Bungkal

**Tabel 3.2. 5** Luas Panen, Produksi Dan Rata-Rata Produksi Jagung Di Kecamatan Sungai Bungkal, 2018

*Table 3.2. 5 Harvested Area, Production and Average Production of Corn in Sungai Bungkal Sub-District, 2018*

Desa <i>Village</i>	Luas Panen <i>Harvested Area (Ha)</i>	Produksi <i>Production (Kw)</i>	Rata-rata Produksi <i>Average Production (Kw/Ha)</i>
(1)	(2)	(3)	(4)
1. Sumur Anyir	-	-	-
2. Pelayang Raya	6	1.875	30
3. Talang Lindung	29	10.150	30.5
4. Sungai Ning	32	10.240	30.2
5. Koto Tinggi	4	1.216	30.5
6. Kel. Dusun Baru	-	-	-
Kec. Sungai Bungkal	71	23.481	30.3

Sumber/Source : Satgas Pertanian Kecamatan Sungai Bungkal

**Tabel 3.2. 6** Luas Panen, Produksi Dan Rata-Rata Produksi Ubi Kayu Di Kecamatan Sungai Bungkal, 2018

*Tabel 3.2.6 Harvested Area, Production and Average Cassava Production in Sungai Bungkal Sub-District, 2018*

Desa <i>Village</i>	Luas Panen <i>Harvested Area (Ha)</i>	Produksi <i>Production (Kw)</i>	Rata-rata Produksi <i>Average Production (Kw/Ha)</i>
(1)	(2)	(3)	(4)
1. Sumur Anyir	-	-	-
2. Pelayang Raya	2	8.000	4.000
3. Talang Lindung	12	5.4000	45.00
4. Sungai Ning	6	25.200	4.200
5. Koto Tinggi	1	3.700	3.700
6. Kel. Dusun Baru	-	-	-
Kec. Sungai Bungkal	21	90900	4100

Sumber/*Source* : Satgas Pertanian Kecamatan Sungai Bungkal

**Tabel 3.2. 7** Luas Panen, Produksi Dan Rata-Rata Produksi Ubi Jalar Di Kecamatan Sungai Bungkal, 2018

*Table 3.2.7 Harvested Area, Production and Average Sweet Potato Production in Sungai Bungkal Sub-District, 2018*

Desa <i>Village</i>	Luas Panen <i>Harvested Area (Ha)</i>	Produksi Production (Kw)	Rata-rata Produksi <i>Average Production (Kw/Ha)</i>
(1)	(2)	(3)	(4)
1. Sumur Anyir	-	-	-
2. Pelayang Raya	0.25	550	2.200
3. Talang Lindung	1.50	3.750	2.500
4. Sungai Ning	1	2.500	2.500
5. Koto Tinggi	0.25	550	2.200
6. Kel. Dusun Baru	-	-	-
Kec. Sungai Bungkal	3	7.350	2.350

Sumber/Source : Satgas Pertanian Kecamatan Sungai Bungkal

**Tabel 3.2. 8** Luas Panen, Produksi Dan Rata-Rata Produksi Kacang Tanah Di Kecamatan Sungai Bungkal, 2018*Table 3.2. 8 Harvested Area, Production and Average Production of Peanuts in Sungai Bungkal Sub-District, 2018*

Desa <i>Village</i>	Luas Panen <i>Harvested Area (Ha)</i>	Produksi <i>Production (Kw)</i>	Rata-rata Produksi <i>Average Production (Kw/Ha)</i>
(1)	(2)	(3)	(4)
1. Sumur Anyir	-	-	-
2. Pelayang Raya	-	-	-
3. Talang Lindung	0.50	1.000	10
4. Sungai Ning	0.50	1.000	10
5. Koto Tinggi	-	-	-
6. Kel. Dusun Baru	-	-	-
Kec. Sungai Bungkal	1	2.000	10

Sumber/*Source* : Satgas Pertanian Kecamatan Sungai Bungkal

**Table 3.2. 9** Banyaknya Alat-alat Pertanian Di Kecamatan Sungai Bungkal, 2018  
*Table 3.2. 9 Number of Agricultural Equipment in Sungai Bungkal Sub-District, 2018*

Desa Village	Mesin Pengolah Lahan <i>Land Processing Machinery</i>				
	Pompa Air <i>Water pump</i>	Traktor Roda Dua <i>Two Wheel Tractor</i>	Traktor Roda Empat <i>Four Wheel Tractor</i>		
			Mini <i>Mini</i>	Sedang <i>Medium</i>	Besar <i>Large</i>
(1)	(2)	(3)	(4)	(5)	(6)
1. Sumur Anyir	1	2	-	-	-
2. Pelayang Raya	1	-	-	-	-
3. Talang Lindung	1	3	-	-	-
4. Sungai Ning	3	3	-	-	-
5. Koto Tinggi	-	-	-	-	-
6. Kel. Dusun Baru	-	-	-	-	-
<b>Kec. Sungai Bungkal</b>	<b>6</b>	<b>8</b>	<b>-</b>	<b>-</b>	<b>-</b>



**Tabel 3.2. 9** Lanjutan / *Continued*

Desa Village	Mesin Pemberantas Hama <i>Pest Control Machine</i>				
	<i>Hand Sprayer</i>	<i>Knopsack Power Sprayer</i>	<i>Skid Power Sprayer</i>	<i>Swin Fog</i>	Emposan Tikus
(1)	(2)	(3)	(4)	(5)	(6)
1. Sumur Anyir	-	10	-	-	-
2. Pelayang Raya	-	30	-	-	-
3. Talang Lindung	-	36	-	-	-
4. Sungai Ning	-	40	-	-	-
5. Koto Tinggi	-	5	-	-	-
6. Kel. Dusun Baru	-	7	-	-	-
Kec. Sungai Bungkal	-	128	-	-	-

**Tabel 3.2. 9** Lanjutan / *Continued*

Desa <i>Village</i>	Mesin Pengolah Padi <i>Rice Processing Machine</i>		
	Perontok Padi <i>Rice Thresher</i>	Pengering Gabah <i>Grain Dryer</i>	Sabit <i>Sickle</i>
(1)	(2)	(3)	(4)
1. Sumur Anyir	1	1	195
2. Pelayang Raya	-	-	-
3. Talang Lindung	3	-	100
4. Sungai Ning	-	-	50
5. Koto Tinggi	-	-	-
6. Kel. Dusun Baru	1	-	65
Kec. Sungai Bungkal	5	1	410

Sumber/*Source* : Satgas Pertanian Kecamatan Sungai Bungkal

**Tabel 3.2. 10** Luas Panen, Produksi Dan Rata-Rata Produksi Sayur-sayuran Di Kecamatan Sungai Bungkal, 2018*Table 3.2. 10 Harvested Area, Production and Average Production of Vegetables in Sungai Bungkal Sub-District, 2018*

Jenis Sayuran <i>Type of Vegetables</i>	Luas Panen <i>Harvested Area (Ha)</i>	Produksi <i>Production (Kw)</i>	Rata-rata Produksi <i>Average Production (Kw/Ha)</i>
(1)	(2)	(3)	(4)
1. Bawang Merah	6.30	4095	650
2. Bawang Putih	-	-	-
3. Cabai Besar	25	20250	800
4. Cabai Rawit	8	6000	750
5. Tomat	9	22500	2500
6. Kentang	3	2205	350
7. Kubis	-	-	-
8. Petsai/Sawi	-	-	-
9. Kol	-	-	-
10. Wortel	-	-	-
11. Kacang Merah	-	-	-
12. Kacang Panjang	-	-	-
13. Terung	-	-	-
14. Buncis	1	15000	150
15. Labu Siam	-	-	-
16. Kangkung	6	15250	150
17. Bayam	6	45000	75
18. Ketimun	-	-	-

---

Sumber/*Source* : Satgas Pertanian Kecamatan Sungai Bungkal

**Tabel 3.2. 11** Produksi dan Banyaknya Pohon Buah-buahan yang Menghasilkan di Kecamatan Sungai Bungkal, 2018

*Table 3.2. 11 Production and Number of Fruit Trees that Produce in Sungai Bungkal Sub-District, 2018*

Jenis Buah <i>Kind of Fruits</i>	Tanaman yang Menghasilkan <i>Trees that Produce (Pohon)</i>	Produksi <i>Production (Kw)</i>
(1)	(2)	(3)
1. Alpukat	65	98
2. Belimbing	15	22
3. Duku/Langsat/Kokosan	-	-
4. Durian	11	12
5. Jambu Biji	10	10
6. Jambu Air	12	13
7. Jeruk	-	-
8. Mangga	18	25
9. Manggis	-	-
10. Nangka/Cempedak	78	132
11. Nanas	-	-
12. Pepaya	10	15
13. Pisang	15	16
14. Rambutan	-	-
15. Salak	-	-
16. Sawo	2	5
17. Sirsak	25	23
18. Sukun	-	-

Sumber/Source : Satgas Pertanian Kecamatan Sungai Bungkal

**Tabel 3.2. 12** Luas Tanam Perkebunan Rakyat Menurut Komoditi Di Kecamatan Sungai Bungkal, 2017-2018

*Table 3.2. 12 Planting Area of Smallholdings According to Commodities in Sungai Bungkal Sub-District, 2017-2018*

Komoditas <i>Comodities</i>	Luas Tanam <i>Planting Area (Ha)</i>	
	2017	2018
(1)	(2)	(3)
1. Cassiavera	-	13
2. Kopi Arabika	28	20
3. Kopi Robusta	-	6
4. Cengkeh	-	-
5. Kemiri	-	-
6. Tebu	-	-
7. Pinang	-	4
8. Kakao	-	3

Sumber/*Source* : Satgas Pertanian Kecamatan Sungai Bungkal



# BAB 4

## Pariwisata dan Lainnya *Tourism and other*







#### 4.1 Pariwisata /Tourism

**Tabel 4.1. 1** Jumlah Rumah Makan/Restoran Menurut Kelurahan/Desa, 2016-2018  
*Table 4.1.1 Number of Restaurants by Village, 2016-2018*

Desa Village	2016	2017	2018
(1)	(2)	(3)	(4)

1. Sumur Anyir
2. Pelayang Raya
3. Talang Lindung
4. Sungai Ning
5. Koto Tinggi
6. Kel. Dusun Baru

---

Kec. Sungai Bungkal

---

Sumber/Source : Monografi Desa/Village Monograph

#### 4.2 Perekonomian / *Economy*

**Tabel 4.2. 1** Jumlah Industri Di Kecamatan Sungai Bungkal, 2018

*Table 4.2. 1 Number of Industries in Sungai Bungkal Sub-District, 2018*

Desa <i>Village</i>	Jenis Industri <i>Type of Industries</i>			
	Rumah Tangga <i>Household</i>	Kecil <i>Small</i>	Sedang <i>Medium</i>	Besar <i>Large</i>
(1)	(2)	(3)	(4)	(5)
1. Sumur Anyir	12	30	2	-
2. Pelayang Raya				
3. Talang Lindung				
4. Sungai Ning				
5. Koto Tinggi				
6. Kel. Dusun Baru				
Kec. Sungai Bungkal	12	30	2	...

Sumber/*Source* : Monografi Desa/*Village Monograph*

**Tabel 4.2. 2** Jumlah Industri Pengolahan di Kecamatan Sungai Bungkal, 2018  
*Table 4.2. 2 Number of Processing Industries in Sungai Bungkal Sub-District, 2018*

Desa <i>Village</i>	Industri Makanan <i>Food Industries</i>	Industri Meubel <i>Furniture Industry</i>	Industri Batako/Bata <i>Brick Industry</i>	Industri Anyaman <i>Matting Industry</i>
(1)	(2)	(3)	(4)	(5)
1. Sumur Anyir				
2. Pelayang Raya				
3. Talang Lindung				
4. Sungai Ning				
5. Koto Tinggi				
6. Kel. Dusun Baru				
Kec. Sungai Bungkal	...	...	...	...

Sumber/Source : Monografi Desa/*Village Monograph*

### 4.3 Perdagangan / Trading

**Tabel 4.3. 1** Banyaknya Pasar Menurut Jenis Dirinci Per Desa Di Kecamatan Sungai Bungkal, 2018

*Table 4.3. 3 Number of Markets by Specified Type Per Village in Sungai Bungkal Sub-District, 2018*

Desa Village	Jenis Pasar Market Type	
	Umum General	Hewan Animals
(1)	(2)	(3)
1. Sumur Anyir	-	-
2. Pelayang Raya	-	-
3. Talang Lindung	1	-
4. Sungai Ning	-	-
5. Koto Tinggi	-	-
6. Kel. Dusun Baru	-	-
Kec. Sungai Bungkal	1	-
2017	4	1

Sumber/Source : Kantor Camat Sungai Bungkal

**Tabel 4.3. 2** Banyaknya Sarana Perekonomian Menurut Jenis Dirinci Per Desa di Kecamatan Sungai Bungkal, 2018

*Table 4.3. 2 Number of Economic Facilities by Type Specified Per Village in Sungai Bungkal Sub-District, 2018*

Desa Village	Warung/ Toko Stall	KUD	Bank
(1)	(2)	(3)	(4)
1. Sumur Anyir			
2. Pelayang Raya			
3. Talang Lindung			
4. Sungai Ning			
5. Koto Tinggi			
6. Kel. Dusun Baru			
Kec. Sungai Bungkal	...	...	...

**Tabel 4.3.2** Lanjutan / *Continued*

Desa <i>Village</i>	Air Minum Isi Ulang <i>Refill</i> <i>Drinking</i> <i>Water</i>	<i>Photo</i> <i>Copy</i>	Penjahit <i>Tailor</i>
(1)	(6)	(7)	(8)
1. Sumur Anyir	...	...	...
2. Pelayang Raya	-	-	-
3. Talang Lindung	-	-	-
4. Sungai Ning	-	-	-
5. Koto Tinggi	-	-	-
6. Kel. Dusun Baru	-	-	-
Kec. Sungai Bungkal	...	...	...

**Tabel 4.3.2** Lanjutan / *Continued*

	Desa <i>Village</i>	Pangkas Rambut <i>Barbershop</i>	Salon <i>Salon</i>
	(1)	(9)	(10)
1.	Sumur Anyir	...	...
2.	Pelayang Raya	-	-
3.	Talang Lindung	-	-
4.	Sungai Ning	-	-
5.	Koto Tinggi	-	-
6.	Kel. Dusun Baru	-	-
	Kec. Sungai Bungkal	...	...

**Tabel 4.3.2** Lanjutan / *Continued*

Desa <i>Village</i>	Bengkel <i>Workshop</i>	Reparasi Elektronik <i>Electronic Repair</i>	Persewaan Alat Pesta <i>Party Equipment Rental</i>
(1)	(11)	(12)	(13)
1. Sumur Anyir	...	...	...
2. Pelayang Raya	-	-	-
3. Talang Lindung	-	-	-
4. Sungai Ning	-	-	-
5. Koto Tinggi	-	-	-
6. Kel. Dusun Baru	-	-	-
Kec. Sungai Bungkal	...	...	...

Sumber/Source : Monografi Desa/*Village Monograph*



**Tabel 4.3. 3** Harga Sembilan Bahan Pokok di Kecamatan Sungai Bungkal, 2018  
*Table 4.3.3 Price of Nine Basic Ingredients in Sungai Bungkal Sub-District, 2018*

Uraian	Satuan	Harga
<i>Item</i>	<i>Unit</i>	<i>Price</i>
(1)	(2)	(3)
1. Beras		
- Kualitet I	Kg	12.500
- Kualitet II	Kg	11.000
2. Bahan Bakar	3 kg	
- Gas Elpiji	Liter	25.000
- Minyak Tanah	Liter	9.000
- Minyak Bimoli	Liter	12.500
- Minyak Goreng Biasa	Gram	10.000
3. Garam		700
4. Lauk Pauk	Ons	
- Ikan Teri	Ons	12.000
- Ikan Asin	Kg	10.000
- Ikan Air Tawar	Kg	38.000
- Ikan Laut	Buah	36.000
- Tahu	Buah	1.000
- Tempe	Butir	1.000
- Telur Itik	Butir	2.000
- Telur Ayam Ras	Butir	1.500
- Telur Ayam Kampung	Kaleng	2.500
- Sarden Kaleng Kecil		7.500
5. Susu	Kaleng	
- Susu Kaleng	800gram	10.000
- Susu Bubuk		82.000
6. Sabun		
- Sabun Cuci Piring	Buah	1.000
- Sabun Mandi	Buah	2.500

Sumber/Source : Kantor Camat Sungai Bungkal

#### 4.4 Transportasi / *Transportation*

**Tabel 4.4. 1** Panjang Jalan Menurut Tipe Permukaan di Kecamatan Sungai Bungkal (dalam km), 2018

*Table 4.4.1 Road Length by Surface Type in Sungai Bungkal Sub-District (in km), 2018*

Desa <i>Village</i>	Aspal <i>Asphalt</i>	Kerikil <i>Gravel</i>	Cor <i>Cast</i>	Tanah <i>Soil</i>
(1)	(2)	(3)	(4)	(5)
1. Sumur Anyir				
2. Pelayang Raya				
3. Talang Lindung				
4. Sungai Ning				
5. Koto Tinggi				
6. Kel. Dusun Baru				
Kec. Sungai Bungkal	...	...	...	...

Sumber/*Source* : Monografi Desa/*Village Monograph*

**Tabel 4.4. 2** Nama-nama Jembatan di Kecamatan Sungai Bungkal, 2018  
*Table 4.4.2 Bridge Names in Sungai Bungkal Sub-District, 2018*

Jembatan <i>Bridges</i>	Aspal <i>Asphalt</i>
(1)	(2)

---

Sumber/*Source* : Monografi Desa/*Village Monograph*

#### 4.5 Keuangan / Finance

**Tabel 4.5. 1** Pajak Bumi Dan Bangunan (PBB) Di Kecamatan Sungai Bungkal, 2018

*Table 4.5. 1 Land and Building Tax (PBB) in Sungai Bungkal Sub-District, 2018*

Desa Village	Objek Pajak Tax Object		Realisasi Realization	
	STTS	Rp	STTS	Rp
(1)	(2)	(3)	(4)	(5)
1. Sumur Anyir	2018.374	10.053.704	233	5.369.303
2. Pelayang Raya	2018.394	16.742.626	265	12.350.278
3. Talang Lindung	2018.306	6.886.505	224	4.928.144
4. Sungai Ning	2018.222	5.066.547	222	5.066.000
5. Koto Tinggi	2018.251	21.374.852	111	6.418.264
6. Kel. Dusun Baru	2018.521	19.223.300	97	3.643.674
<b>Kec. Sungai Bungkal</b>				
2017	3 252	123 394 116	1 736	64 092 465

Sumber/Source : Kantor Camat Sungai Bungkal

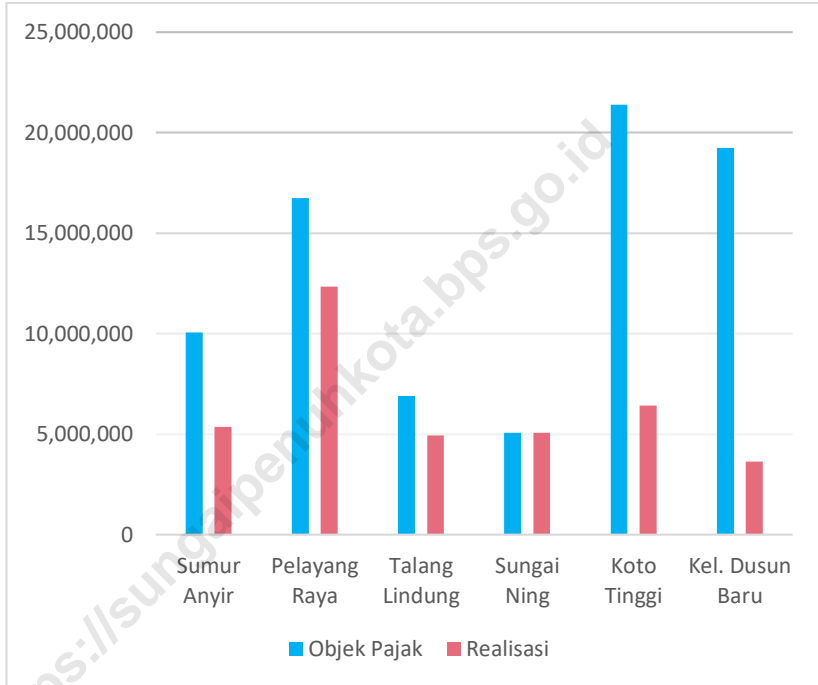
**Tabel 4.5. 2** Jumlah Penerimaan Alokasi Dana Desa (ADD) di Kecamatan Sungai Bungkal, 2018 *Table*  
*4.5. 2 Number of Village Fund Allocation Receipts (ADD) in Sungai Bungkal Sub-District, 2018*

Desa	Alokasi Dana Desa	Realisasi	Persentase (%)
(1)	(2)	(3)	(4)
1. Sumur Anyir	412.668.389	402.440.981	100
2. Pelayang Raya	426.384.647	380.666.100	75,84
3. Talang Lindung	465.470.298	-	-
4. Sungai Ning	464.178.178	-	-
5. Koto Tinggi	472.476.195	465.176.195	98,45
6. Kel. Dusun Baru	-	-	-
Kec. Sungai Bungkal	...	...	...
2017	...	...	...

Sumber/Source : Kantor Camat Sungai Bungkal

**Gambar 4.5. 1** Realisasi Penerimaan Pajak Bumi Dan Bangunan (PBB) di Kecamatan Sungai Bungkal, 2018

*Figure 4.5 1 Realization of Land and Building Tax (PBB) Revenue in Sungai Bungkal Sub-District, 2018*





Sensus  
Penduduk  
2020

# DATA

## MENCERDASKAN BANGSA

— *Enlighten The Nation* —

<https://sungaipehkota.bps.go.id>



**BADAN PUSAT STATISTIK  
KOTA SUNGAI PENUH**  
*Statistics of Sungai Penuh Municipality*

Jl. Jend. Basuki Rahmat, Kec. Pesisir Bukit  
Kota Sungai Penuh, 37111 Telp/Faks (0748) 23308  
Email : [bps1572@bps.go.id](mailto:bps1572@bps.go.id) Homepage : [sungaipehkota.bps.go.id](http://sungaipehkota.bps.go.id)

ISBN 978-602-347-062-4



9 786023 470624