

# KECAMATAN TULAKAN DALAM ANGKA *2022*



**BADAN PUSAT STATISTIK  
KABUPATEN PACITAN**



**KECAMATAN TULAKAN  
DALAM ANGKA  
2022**



**KECAMATAN TULAKAN DALAM ANGKA**  
***Tulakan Subdistrict in Figures***  
**2022**

ISSN: ...

No. Publikasi/*Publication Number*: 3501.2216

Katalog /*Catalog*: 1102001.3501100

Ukuran Buku/*Book Size*: 14,8 cm x 21 cm

Jumlah Halaman/*Number of Pages* : xxvii + 74 hal/*pages*

Naskah/*Manuscript*:

BPS KABUPATEN PACITAN

*BPS-Statistics of Pacitan District*

Penyunting/*Editor*:

BPS KABUPATEN PACITAN

*BPS-Statistics of Pacitan District*

Desain Kover/*Cover Design*:

BPS KABUPATEN PACITAN

*BPS-Statistics of Pacitan District*

Ilustrasi Kover/*Cover Illustration*:

Pantai pidakan/*Pidakan Beach*

Diterbitkan oleh/*Published by*:

©BPS KABUPATEN PACITAN/*BPS-Statistics of Pacitan District*

Dicetak oleh/*Printed by*:

...

Dilarang mengumumkan, mendistribusikan, mengomunikasikan, dan/atau menggandakan sebagian atau seluruh isi buku ini untuk tujuan komersil tanpa izin tertulis dari Badan Pusat Statistik Kabupaten/Kota Pacitan.

*Prohibited to announce, distribute, communicate, and/or copy part or all of this book for commercial purpose without permission from BPS-Statistics Indonesia of Pacitan Regency/Municipality.*

**TIM PENYUSUN/TEAM MEMBERS**

**Pengarah/Director**

Wisma Eka Nurcahyanti, SST., MT.

**Penanggung Jawab/Persons in Charge**

Wisma Eka Nurcahyanti, SST., MT.

**Penyunting/Editors**

Ksatrio Jati Putro Utomo S.ST.

**Pengolah Data dan Penulis Naskah/Data Processor and Writers**

Ksatrio Jati Putro Utomo S.ST.

**Penata Letak/Layout Designers**

Ksatrio Jati Putro Utomo S.ST.

<https://www.stank.com/id>



## **KONTRIBUTOR DATA/DATA CONTRIBUTORS**

1. Kementerian Agama/*Ministry of Religious Affair*
2. Kementerian Pendidikan dan Kebudayaan/*Ministry of Education and Culture*
3. Badan Pusat Statistik/*BPS-Statistics Indonesia*

<https://pacitankab.bps.go.id>





**PETA WILAYAH KECAMATAN TULAKAN**  
**MAP OF TULAKAN SUBDISTRICT**

Peta Administratif





**KEPALA BPS KABUPATEN PACITAN**  
**CHIEF STATISTICIAN OF PACITAN DISTRICT**



**WISMA EKA NURCAHYANTI, SST., MT.**





## KATA PENGANTAR

Dengan memanjatkan puji syukur kepada Tuhan Yang Maha Esa, atas berkat karunia-Nya, sehingga publikasi “Kecamatan Tulakan Dalam Angka 2022” dapat diterbitkan.

Publikasi ini menyajikan berbagai data dan informasi yang dihasilkan oleh BPS serta kompilasi data sekunder dari berbagai dinas/organisasi perangkat daerah, institusi lain baik pemerintah maupun swasta. Publikasi ini dapat diselesaikan berkat kerja sama dan bantuan dari berbagai pihak, baik Dinas/Instansi maupun berbagai lembaga swasta di lingkungan Kecamatan Tulakan.

Ucapan terima kasih kami sampaikan kepada Pemerintah Kecamatan Tulakan dan semua pihak yang telah membantu dalam penyusunan dan penerbitan publikasi ini. Semoga kerja sama yang telah terjalin senantiasa berjalan dengan baik dan dapat terus ditingkatkan.

Kami berharap data yang tersaji dapat digunakan, tidak hanya untuk melengkapi kebutuhan informasi dasar tetapi juga sebagai bahan untuk lebih memantapkan perencanaan dan evaluasi pembangunan di Kecamatan Tulakan. Kami sangat menghargai semua saran dan masukan guna peningkatan mutu publikasi ini.

Pacitan , September 2022  
Kepala BPS  
Kabupaten Pacitan

**WISMA EKA NURCAHYANTI, SST., MT.**



## **PREFACE**

*By giving thanks to God Almighty, for His blessings, so that the publication of "Tulakan District in Figures 2022" can be published.*

*This publication presents various data and information produced by BPS as well as compilation of secondary data from various regional offices/organizations, other institutions, both government and private. This publication can be completed thanks to the cooperation and assistance of various parties, both the Department/Agency and various private institutions within the Tulakan District.*

*Our gratitude goes to the Tulakan District Government and all parties who have assisted in the preparation and publication of this publication. Hopefully the cooperation that has been established will always run well and can continue to be improved.*

*We hope that the data presented can be used, not only to complete basic information needs but also as material to further strengthen development planning and evaluation in Tulakan District. We really appreciate all suggestions and input to improve the quality of this publication.*

*Pacitan, September 2022  
Chief Statistician of  
Pacitan District*

**WISMA EKA NURCAHYANTI, SST., MT.**

## DAFTAR ISI/CONTENTS

	Halaman <i>Page</i>
Kata Pengantar/ <i>Preface</i> .....	xii
Daftar Isi/ <i>Contents</i> .....	xiii
Daftar Tabel/ <i>List of Tables</i> .....	xv
Daftar Gambar/ <i>List of Figures</i> .....	xxi
Penjelasan Umum/ <i>Explanatory Notes</i> .....	xxiv
Daftar Singkatan/ <i>List of Abbreviation</i> .....	xxvi
1. Geografi dan Iklim/ <i>Geography and Climate</i> .....	1
2. Pemerintahan/ <i>Government</i> .....	8
3. Penduduk/ <i>Population</i> .....	12
4. Sosial dan Kesejahteraan Rakyat/ <i>Social and Welfare</i> .....	17
5. Pertanian/ <i>Agriculture</i> .....	46
6. Pariwisata, Transportasi, dan Komunikasi/ <i>Tourism, Transportation, and Communication</i> .....	57
7. Perbankan, Koperasi, dan Perdagangan/ <i>Banking, Cooperative, and Trade</i> .....	67





## DAFTAR TABEL/LIST OF TABLES

Halaman  
Page

### 1. GEOGRAFI DAN IKLIM/GEOGRAPHY AND CLIMATE

#### 1.1 KEADAAN GEOGRAFI GEOGRAPHY CONDITION

- 1.1.1 Luas Daerah Menurut Desa/Kelurahan  
di Kecamatan Tulakan, 2021  
*Total Area by Villages/Kelurahan in Tulakan Subdistrict, 2021*..... 5
- 1.1.2 Jarak ke Ibukota Kecamatan dan Ibukota Kabupaten/Kota  
Menurut Desa/Kelurahan di Kecamatan Tulakan (km), 2021  
*Distance to the Subdistrict Capital and Regency/Municipal Capital  
by Villages/Kelurahan in Tulakan Subdistrict (km), 2021* ..... 6

#### 1.2 KEADAAN IKLIM CLIMATE CONDITION

- 1.2.1 Pengamatan Unsur Iklim Menurut Bulan di Stasiun Tulakan, 2021  
*Observation of Climate Elements by Month at Tulakan Station, 2021* . 7

### 2. PEMERINTAHAN/GOVERNMENT

#### 2.1 WILAYAH ADMINISTRATIF ADMINISTRATIVE AREA

- 2.1.1 Jumlah Rukun Warga (RW) dan Rukun Tetangga (RT)  
Menurut Desa/Kelurahan di Kecamatan Tulakan, 2021  
*Number of Rukun Warga and Rukun Tetangga by Villages/  
Kelurahan in Tulakan Subdistrict, 2021* ..... 11

### 3. PENDUDUK/POPULATION

- 3.1 Penduduk, Distribusi Persentase Penduduk, Kepadatan  
Penduduk, Rasio Jenis Kelamin Penduduk Menurut  
Desa/Kelurahan di Kecamatan Tulakan, 2021  
*Population, Percentage Distribution of Population, Population  
Density, and Population Sex Ratio by Villages/Kelurahan in Tulakan  
Subdistrict, 2021* ..... 15

<b>4.</b>	<b>SOSIAL DAN KESEJAHTERAAN RAKYAT/SOCIAL AND WELFARE</b>	
<b>4.1</b>	<b>PENDIDIKAN EDUCATION</b>	
4.1.1	Banyaknya Desa <sup>1</sup> /Kelurahan yang Memiliki Fasilitas Sekolah Menurut Tingkat Pendidikan di Kecamatan Tulakan, 2019–2021 <i>Number of Villages<sup>1</sup>/Kelurahan Having Educational Facilities by Educational Level in Tulakan Subdistrict, 2019–2021</i> .....	20
4.1.2	Jumlah Sekolah Menurut Tingkat Pendidikan di Kecamatan Tulakan, 2020/2021 dan 2021/2022 <i>Number of Schools by Educational Level in Tulakan Subdistrict, 2020/2021 and 2021/2022</i> .....	22
4.1.3	Jumlah Guru Menurut Tingkat Pendidikan di Kecamatan Tulakan, 2020/2021 dan 2021/2022 <i>Number of Teachers by Educational Level in Tulakan Subdistrict, 2020/2021 and 2021/2022</i> .....	24
4.1.4	Jumlah Murid Menurut Tingkat Pendidikan di Kecamatan Tulakan, 2020/2021 dan 2021/2022 <i>Number of Pupils by Educational Level in Tulakan Subdistrict, 2020/2021 and 2021/2022</i> .....	26
<b>4.2</b>	<b>KESEHATAN HEALTH</b>	
4.2.1	Banyaknya Desa <sup>1</sup> /Kelurahan yang Memiliki Sarana Kesehatan Menurut Jenis Sarana Kesehatan di Kecamatan Tulakan, 2019–2021 <i>Number of Villages<sup>1</sup>/Kelurahan Health Facilities by Type of Health Facilities in Tulakan Subdistrict, 2019–2021</i> .....	28
4.2.2	Banyaknya Warga Penderita Kekurangan Gizi Menurut Desa/Kelurahan di Kecamatan Tulakan, 2020 <i>Number of People with Malnutrition by Villages/Kelurahan in Tulakan Subdistrict, 2020</i> .....	29
<b>4.3</b>	<b>PERUMAHAN DAN LINGKUNGAN HOUSING AND ENVIRONMENT</b>	
4.3.1	Banyaknya Desa/Kelurahan Menurut Sumber Air Minum Sebagian Besar Keluarga di Kecamatan Tulakan, 2019–2021 <i>Number of Villages/Kelurahan by Drinking Water Source of Majority Family in Tulakan Subdistrict, 2019–2021</i> .....	30

4.3.2	Banyaknya Keluarga Menurut Desa/Kelurahan dan Jenis Pengguna Listrik di Kecamatan Tulakan, 2021 <i>Number of Family by Villages/Kelurahan and Type of Electricity Consumer in Tulakan Subdistrict, 2021</i> .....	31
4.3.3	Banyaknya Desa/Kelurahan Menurut Sumber Penerangan Jalan Utama Desa/Kelurahan di Kecamatan Tulakan, 2019–2021 <i>Number of Villages/Kelurahan by Source of Villages/Kelurahan's Main Street Illumination in Tulakan Subdistrict, 2019–2021</i> .....	32
4.3.4	Banyaknya Desa/Kelurahan Menurut Penggunaan Fasilitas Tempat Buang Air Besar Sebagian Besar Keluarga di Kecamatan Tulakan, 2019–2021 <i>Number of Villages/Kelurahan by Toilet Facility Used by Majority Family in Tulakan Subdistrict, 2019–2021</i> .....	33
4.3.5	Banyaknya Desa/Kelurahan Menurut Jenis Bahan Bakar untuk Memasak yang Digunakan Sebagian Besar Keluarga di Kecamatan Tulakan, 2021 <i>Number of Villages/Kelurahan by Type of Cooking Fuel Used by Majority Family in Tulakan Subdistrict, 2021</i> .....	34
<b>4.4</b>	<b>AGAMA DAN SOSIAL LAINNYA</b> <b>RELIGION AND OTHER SOCIAL AFFAIRS</b>	
4.4.1	Jumlah Tempat Peribadatan Menurut Desa/ Kelurahan di Kecamatan Tulakan, 2021 <i>Number of Worship Places by Villages/Kelurahan in Tulakan Subdistrict, 2021</i> .....	35
4.4.2	Banyaknya Kejadian Bencana Alam Menurut Desa/Kelurahan dan Jenis Bencana Alam di Kecamatan Tulakan, 2020 <i>Number of Natural Disaster Events by Villages/Kelurahan and Type of Natural Disaster in Tulakan Subdistrict, 2020</i> .....	36
4.4.3	Banyaknya Korban Jiwa Akibat Bencana Alam Menurut Desa/ Kelurahan dan Jenis Bencana Alam di Kecamatan Tulakan, 2020 <i>Number of Fatalities Due to Natural Disasters by Villages/Kelurahan and Type of Natural Disaster in Tulakan Subdistrict, 2020</i> .....	39
4.4.4	Keberadaan Fasilitas/Upaya Antisipasi/Mitigasi Bencana Alam Menurut Desa/Kelurahan di Kecamatan Tulakan, 2021	

	<i>Existence of Facilities/Efforts for Anticipation/Mitigation of Natural Disasters by Villages/Kelurahan by Villages/Kelurahan in Tulakan Subdistrict, 2021</i> .....	42
4.4.5	Banyaknya Desa/Kelurahan yang Memiliki Kelompok Kegiatan Olahraga Menurut Jenis Olahraga dan Ketersediaan Fasilitas/Lapangan Olahraga di Kecamatan Tulakan, 2021 <i>Number of Villages/Kelurahan Having Sport Activities Groups by Type of Sport and Availability of Sport Facilities/Fields in Tulakan Subdistrict, 2021</i> .....	45
<b>5.</b>	<b>PERTANIAN/AGRICULTURE</b>	
5.1	Luas Panen Tanaman Sayuran dan Buah-buahan Semusim Menurut Jenis Tanaman di Kecamatan Tulakan (ha), 2021 <i>Harvested Area of Seasonal Vegetables and Fruits by Kind of Plant in Tulakan Subdistrict (ha), 2021</i> .....	48
5.2	Produksi Tanaman Sayuran dan Buah-buahan Semusim Menurut Jenis Tanaman di Kecamatan Tulakan (kuintal), 2021 <i>Production of Seasonal Vegetables and Fruits by Kind of Plant in Tulakan Subdistrict (quintal), 2021</i> .....	49
5.3	Luas Panen Tanaman Biofarmaka Menurut Jenis Tanaman di Kecamatan Tulakan (m <sup>2</sup> ), 2021 <i>Harvested Area of Medicinal Plants by Kind of Plant in Tulakan Subdistrict (m<sup>2</sup>), 2021</i> .....	50
5.4	Produksi Tanaman Biofarmaka Menurut Jenis Tanaman di Kecamatan Tulakan (kg), 2021 <i>Production of Medicinal Plants by Kind of Plant in Tulakan Subdistrict (kg),2021</i> .....	51
5.5	Luas Panen Tanaman Hias Menurut Jenis Tanaman di Kecamatan Tulakan (m <sup>2</sup> ), 2021 <i>Harvested Area of Ornamental Plants by Kind of Plant in Tulakan Subdistrict (m<sup>2</sup>), 2021</i> .....	52
5.6	Produksi Tanaman Hias Menurut Jenis Tanaman di Kecamatan Tulakan (tangkai), 2021 <i>Production of Ornamental Plants by Kind of Plant n Tulakan Subdistrict (stalks), 2021</i> .....	53

5.7	<p>Produksi Buah-Buahan dan Sayuran Tahunan Menurut Jenis Tanaman di Kecamatan Tulakan (kuintal), 2021 <i>Production of Annual Fruits and Vegetables by Kind of Plant in Tulakan Subdistrict (quintal), 2021</i> .....</p>	54
<b>6.</b>	<b>PARIWISATA, TRANSPORTASI, DAN KOMUNIKASI/TOURISM, TRANSPORTATION, AND COMMUNICATION</b>	
<b>6.1</b>	<b>PARIWISATA TOURISM</b>	
6.1.1	<p>Jumlah Sarana Akomodasi Menurut Desa/Kelurahan dan Jenis Akomodasi di Kecamatan Tulakan, 2021 <i>Number of Accomodation Facilities by Villages/Kelurahan and Type of Accomodation in Tulakan Subdistrict, 2021</i> .....</p>	60
<b>6.2</b>	<b>TRANSPORTASI TRANSPORTATION</b>	
6.2.1	<p>Prasarana dan Sarana Transportasi Antar Desa/Kelurahan Menurut Desa/Kelurahan di Kecamatan Tulakan, 2021 <i>Inter-Villages/Kelurahan Transportation Infrastructure and Facilities by Villages/Kelurahan in Tulakan Subdistrict, 2021</i> .....</p>	61
<b>6.3</b>	<b>KOMUNIKASI COMMUNICATION</b>	
6.2.2	<p>Keberadaan Kantor Pos/Pos Pembantu/Rumah Pos, Pos Keliling, dan Perusahaan/Agen Jasa Ekspedisi Swasta Menurut Desa/Kelurahan di Kecamatan Tulakan, 2021 <i>Number of Post Office/Subsidiary of Post Office, Mobile Portal Service, Private Expedition Service Company by Villages/Kelurahan in Tulakan Subdistrict, 2021</i> .....</p>	63
6.3.1	<p>Jumlah Menara Telepon seluler dan Operator Layanan Komunikasi Telepon Seluler Menurut Desa/ Kelurahan di Kecamatan Tulakan, 2021 <i>Number of Base Transceiver Station (BTS) and Cellular Phone Communication Service Operators by Villages/Kelurahan in Tulakan Subdistrict, 2021</i> .....</p>	64
6.3.2	<p>Kekuatan Sinyal Telepon Seluler dan Jenis Sinyal Internet Telepon Seluler Menurut Desa/Kelurahan di Kecamatan Tulakan, 2021</p>	

<i>The Strenght of Celular Phone Signal by Villages/Kelurahan in Tulakan Subdistrict, 2021 .....</i>	65
--	----

**7. PERBANKAN, KOPERASI, DAN PERDAGANGAN/BANKING, COOPERATIVE, AND TRADE**

7.1	Banyaknya Sarana Lembaga Keuangan Bank Menurut Desa/ Kelurahan dan Jenis Bank di Kecamatan Tulakan, 2021 <i>Number of Bank by Villages/Kelurahan and Type of Bank in Tulakan Subdistrict, 2021 .....</i>	70
7.2	Banyaknya Koperasi Aktif Menurut Menurut Desa/Kelurahan dan Jenis Koperasi di Kecamatan Tulakan, 2021 <i>Number of Cooperative by Villages/Kelurahan and Type of Cooperative in Tulakan Subdistrict, 2021 .....</i>	71
7.3	Banyaknya Sarana Perdagangan Menurut Desa/Kelurahan dan Jenis Sarana Perdagangan di Kecamatan Tulakan, 2021 <i>Number of Trade Facilities by Villages/Kelurahan and Type of Trade Facilities in Tulakan Subdistrict, 2021.....</i>	73

## DAFTAR GAMBAR/LIST OF FIGURES

		Halaman Page
1.1	Luas Daerah menurut Desa/Kelurahan (%), 2021 ..... <i>Total Area by Village/Kelurahan (%), 2021</i> .....	3
1.2	Jarak ke Ibukota Kecamatan Menurut Desa/ Kelurahan di Kecamatan Tulakan (km), 2021 ..... <i>Distance to the Subdistrict Capital by Village/Kelurahan in Tulakan Subdistrict (km), 2021</i> .....	4
2.1	Jumlah Rukun Warga (RW) dan Rukun Tetangga (RT) Menurut Desa/Kelurahan di Kecamatan Tulakan, 2021 ..... <i>Number of Rukun Warga and Rukun Tetangga by Villages/ Kelurahan in Tulakan Subdistrict, 2021</i> .....	14
3.1	Persentase Penduduk Menurut Desa/ Kelurahan di Kecamatan Tulakan, 2021 ..... <i>Population by Villages/Kelurahan in Tulakan Subdistrict, 2021</i> .....	19
4.1	Jumlah Sekolah di Bawah Kementerian Pendidikan dan Kebudayaan Di Kecamatan Tulakan, 2020/2021 and 2021/2022 ..... <i>Number of Schools Under The Ministry of Education and Culture in Tulakan Subdistrict, 2020/2021 and 2021/2022</i> .....	6
6.1	Kekuatan Sinyal Telepon Seluler dan Jenis Sinyal Internet Telepon Seluler Menurut Desa/Kelurahan di Kecamatan Tulakan, 2021 ..... <i>The Strenght of Celular Phone Signal by Villages/Kelurahan in Tulakan Subdistrict, 2021</i> .....	59
7.1	Banyaknya Pasar Menurut Desa/Kelurahan di Kecamatan Tulakan, 2021 ..... <i>Number of Markets by Village/Kelurahan in Tulakan Subdistrict, 2021</i>	69

<https://pacitankab.bps.go.id>





## PENJELASAN UMUM/EXPLANATORY NOTES

Tanda-tanda, satuan-satuan, dan lain-lainnya yang digunakan dalam publikasi ini adalah sebagai berikut:

*Symbols, measurement units, and acronyms which are used in this publication, are as follows:*

### 1. TANDA-TANDA/SYMBOLS

Data tidak tersedia/ <i>Data not available</i> .....	: ...
Tidak ada atau nol / <i>Null or zero</i> .....	: -
Data dapat diabaikan/ <i>Data negligible</i> .....	: 0
Tanda decimal/ <i>Decimal point</i> .....	: ,
Data tidak dapat ditampilkan/ <i>Not applicable</i> .....	: NA
Angka estimasi/ <i>Estimated figures</i> .....	: e
Angka diperbaiki/ <i>Revised figures</i> .....	: r
Angka sementara/ <i>Preliminary figures</i> .....	: x
Angka sangat sementara/ <i>Very preliminary figures</i> .....	: xx
Angka sangat sangat sementara/ <i>Very very preliminary figures</i> .....	: xxx

### 2. SATUAN/UNITS

barel/ <i>barrel</i> .....	: 158,99 liter/ <i>litres</i> = 1/6,2898 m <sup>3</sup>
hektar (ha)/ <i>hectare (ha)</i> .....	: 10 000 m <sup>2</sup>
kilometer (km)/ <i>kilometres (km)</i> .....	: 1 000 meter/ <i>meters (m)</i>
knot/ <i>knot</i> .....	: 1,8523 km/jam ( <i>km/hour</i> )
kuintal/ <i>quintal</i> .....	: 100 kg
KWh .....	: 1 000 Watt hour
MWh .....	: 1 000 KWh
liter (untuk beras)/ <i>litre (for rice)</i> .....	: 0,80 kg
MMSCF .....	: 1/35,3 m <sup>3</sup>
metrik ton (m.ton)/ <i>metric ton (m. ton)</i> .....	: 0,98421 long ton = 1 000 kg
ons/ <i>ounce</i> .....	: 28,31 gram/ <i>grams</i>
ton .....	: 1 000 kg

Satuan lain: buah, dus, butir, helai/lembar, kaleng, batang, pulsa, ton kilometer (ton-km), jam, menit, persen (%).

*Other units: unit, pack, pieces, sheet, tin, pulse, ton-kilometres(ton-km), hour, minute, percent (%).*

Perbedaan angka di belakang koma disebabkan oleh pembulatan angka.

*The difference in decimal numbers is caused by rounding.*



## DAFTAR SINGKATAN/LIST OF ABBREVIATION

SI	: Stasiun Iklim/ <i>Climate Station</i>
SMPK	: Stasiun Meterologi Pertanian Khusus/ <i>Special Agricultural Meteorological Station</i>
t.t	: Tempat tidur/ <i>Bed</i>
BCG	: Bacillus Calmette Guerin
DPT	: Difteri, Pertusis, Tetanus/ <i>Diphtheria, Tetanus, and Pertussis</i>
TT	: Tetanus Toxoid
IOT	: Industri Obat Tradisional/ <i>Traditional Medicine Industry</i>
IKOT	: Industri Kecil Obat Tradisional/ <i>Traditional Medicine Small Industry</i>
Alkes	: Alat kesehatan/ <i>Health Kits</i>
PKRT	: Perbekalan Kesehatan Rumah tangga/ <i>Household Health Logistics</i>
Kompl	: Komplemen/ <i>Complement</i>
IRTP	: Industri Pangan Produksi Rumah Tangga/ <i>Foods Home Industry</i>
PBF	: Pedagang Besar Farmasi/ <i>Pharmacy Whole-seller</i>
GFK	: Gudang Farmasi Kab/Kota/Regency/ <i>Municipality Pharmacy Warehouse</i>
RB	: Rumah Bersalin/ <i>Delivery House</i>
Pustu	: Puskesmas pembantu/ <i>Auxiliary Public Health Center</i>
BP	: Balai Pengobatan/ <i>Polyclinic</i>
TPS	: Tempat Pembuangan Sampah Sementara / <i>landfill</i>
Jamkesmas	: Jaminan kesehatan masyarakat miskin/ <i>Poor public health insurance</i>
PJKMU	: Program Jaminan Kesehatan Masyarakat Umum/ <i>General Public Health Insurance Program</i>
SIUP	: Surat Ijin Usaha Perdagangan/ <i>Trading Permission Letter</i>
TDP	: Tanda Daftar Perusahaan/ <i>Company Registration Identity</i>
API	: Angka Pengenal Importir/ <i>Importer's Identity Number</i>



# GEOGRAFI & IKLIM

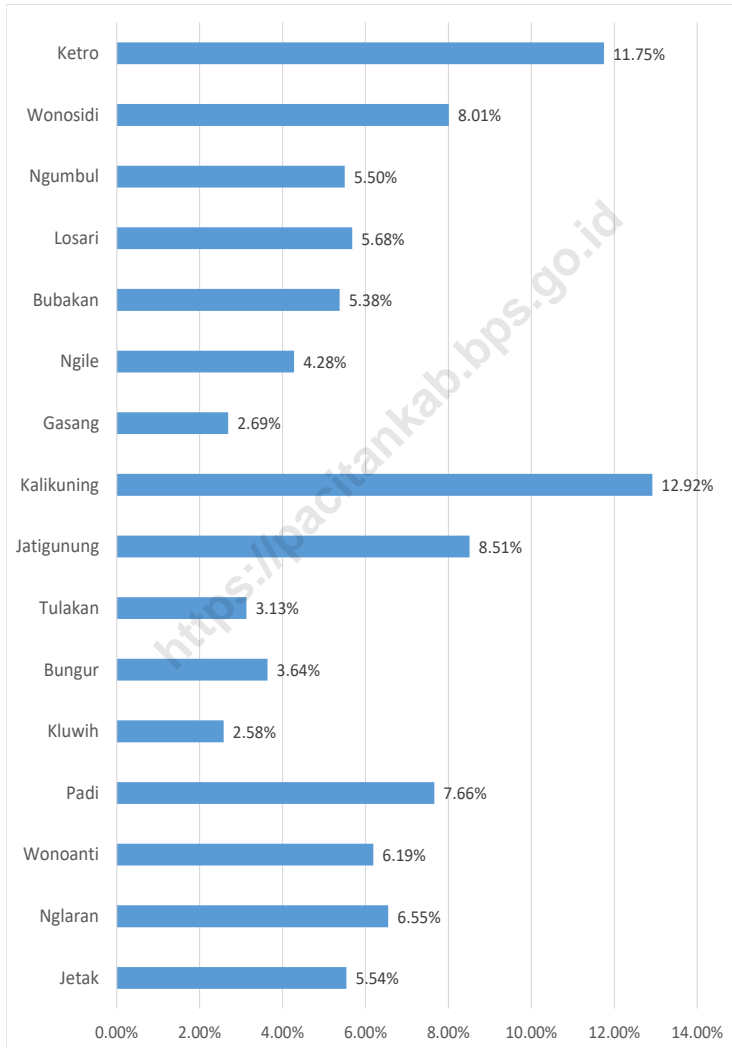
1

<https://pacitanrab.pps.go.id>



**Gambar 1.1**  
**Figures**

**Luas Daerah menurut Desa/Kelurahan (%), 2021**  
**Total Area by Village/Kelurahan (%), 2021**

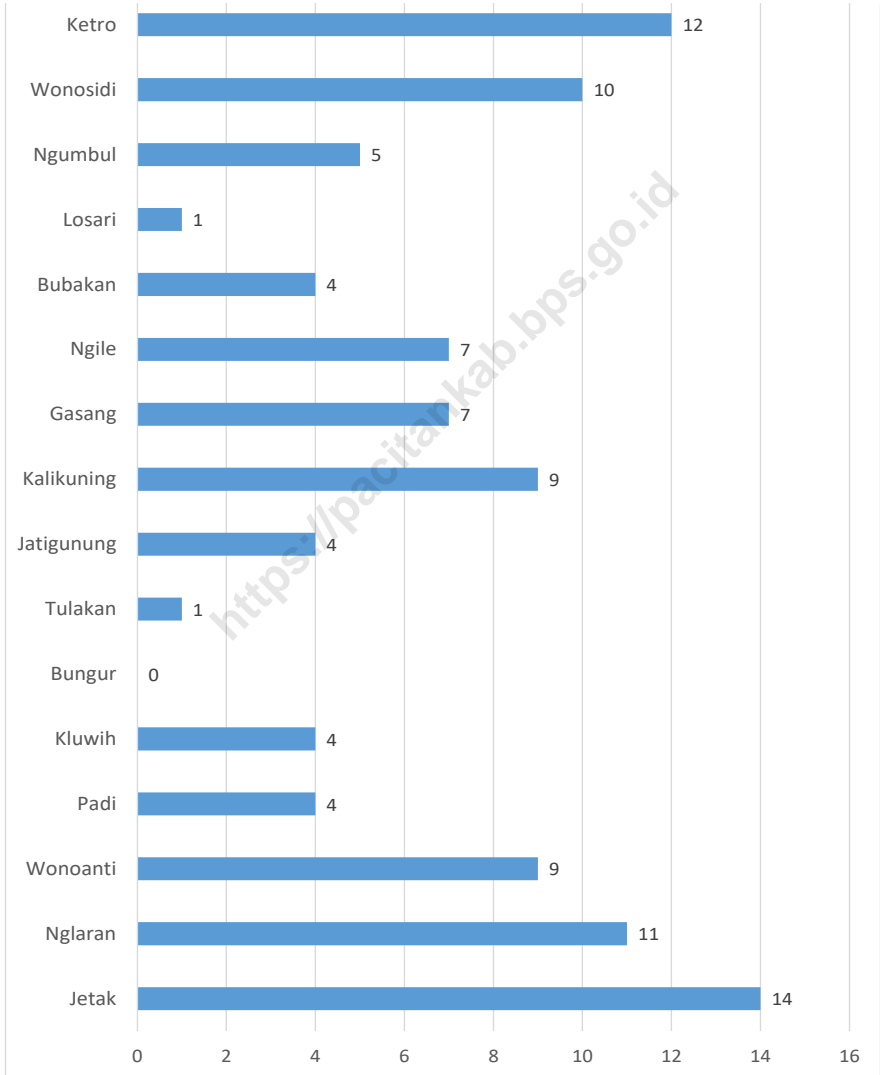


Sumber/Source : ....



**Gambar** 1.2  
**Figures**

**Jarak ke Ibukota Kecamatan Menurut Desa/Kelurahan di Kecamatan Tulakan (km), 2021**  
*Distance to the Subdistrict Capital by Village/Kelurahan in Tulakan Subdistrict (km), 2021*



Sumber/Source: ...

**1.1 KEADAAN GEOGRAFI  
GEOGRAPHY CONDITION**

**Tabel 1.1.1 Luas Daerah Menurut Desa/Kelurahan di Kecamatan Tulakan, 2021**  
**Table Total Area by Villages/Kelurahan in Tulakan Subdistrict, 2021**

<b>Desa/Kelurahan Village/Kelurahan</b>	<b>Luas Total Area (km<sup>2</sup>/sq.km)</b>	<b>Persentase terhadap Luas Kecamatan Percentage to Subdistrict Area</b>
(1)	(2)	(3)
Jetak	9,49	5,54%
Nglaran	11,23	6,55%
Wonoanti	10,6	6,19%
Padi	13,12	7,66%
Kluwih	4,42	2,58%
Bungur	6,23	3,64%
Tulakan	5,35	3,13%
Jatigunung	14,58	8,51%
Kalikuning	22,14	12,92%
Gasang	4,61	2,69%
Ngile	7,33	4,28%
Bubakan	9,21	5,38%
Losari	9,73	5,68%
Ngumbul	9,42	5,5%
Wonosidi	13,72	8,01%
Ketro	20,13	11,75%
<b>Kecamatan Tulakan</b>	<b>171,29</b>	<b>100,00%</b>

Catatan/Note: ...

Sumber/Source: ...

**Tabel** 1.1.2  
**Table**

**Jarak ke Ibukota Kecamatan dan Ibukota Kabupaten/Kota Menurut Desa/Kelurahan di Kecamatan Tulakan (km), 2021**  
***Distance to the Subdistrict Capital and Regency/Municipal Capital by Villages/Kelurahan in Tulakan Subdistrict (km), 2021***

<b>Desa/Kelurahan</b> <b><i>Village/Kelurahan</i></b>	<b>Jarak ke Ibukota Kecamatan</b> <b><i>Distance to Subdistrict Capital</i></b>	<b>Jarak ke Ibukota Kabupaten/ Kota</b> <b><i>Distance to Regency/Municipal Capital</i></b>
(1)	(2)	(3)
Jetak	14	25
Nglaran	11	24
Wonoanti	9	21
Padi	4	30
Kluwih	4	35
Bungur	-	25
Tulakan	1	25
Jatigunung	4	21
Kalikuning	9	25
Gasang	7	28
Ngile	7	35
Bubakan	4	31
Losari	1	27
Ngumbul	5	32
Wonosidi	10	43
Ketro	12	46

Catatan/Note: ...

Sumber/Source: BPS, Pendataan Potensi Desa (Podes) 2021/BPS-Statistics Indonesia, Village Potential Data Collecting 2021

## 1.2 KEADAAN IKLIM CLIMATE CONDITION

**Tabel** 1.2.1 **Pengamatan Unsur Iklim Menurut Bulan di Stasiun Tulakan, 2021**  
**Table** *Observation of Climate Elements by Month at Tulakan Station, 2021*

Bulan Month	Jumlah Curah Hujan Number of Precipitation (mm)	Jumlah Hari Hujan (hari) Number of Rainy Days (day)
(1)	(2)	(3)
Januari/January	....	....
Februari/February	....	....
Maret/March	....	....
April/April	....	....
Mei/May	....	....
Juni/June	....	....
Juli/July	....	....
Agustus/August	....	....
September/September	....	....
Oktober/October	....	....
November/November	....	....
Desember/December	....	....

Catatan/Note: ....

Sumber/Source: ....

**PEMERINTAHAN**

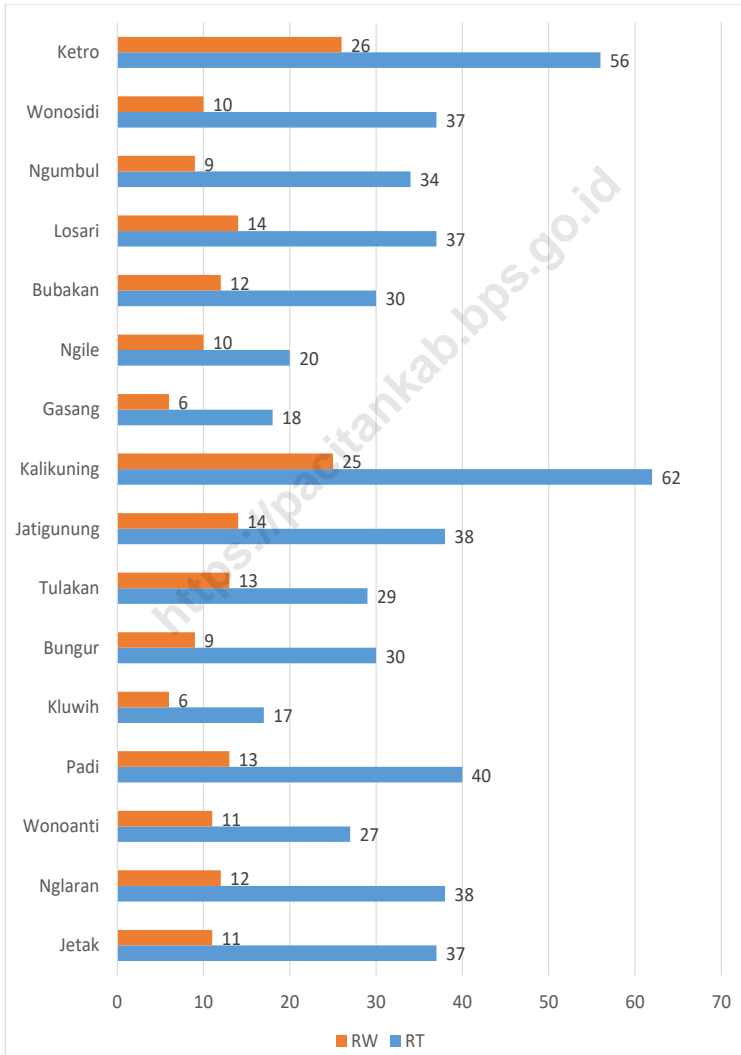
**2**

<https://pacitanrabops.go.id>



**Gambar 2.1**  
**Figures**

**Jumlah Rukun Warga (RW) dan Rukun Tetangga (RT) Menurut Desa/Kelurahan di Kecamatan Tulakan, 2021**  
**Number of Rukun Warga and Rukun Tetangga by Villages<sup>1</sup>/Kelurahan in Tulakan Subdistrict, 2021**



Sumber/Source : ...

## 2.1 WILAYAH ADMINISTRATIF ADMINISTRATIVE AREA

**Tabel 2.1.1** Jumlah Rukun Warga (RW) dan Rukun Tetangga (RT) Menurut Desa/Kelurahan di Kecamatan Tulakan, 2021  
**Table** *Number of Rukun Warga and Rukun Tetangga by Villages'/Kelurahan in Tulakan Subdistrict, 2021*

Desa/Kelurahan <i>Village/Kelurahan</i>	Rukun Warga (RW) <i>Rukun Warga</i>	Rukun Tetangga (RT) <i>Rukun Tetangga</i>
(1)	(2)	(3)
Jetak	11	37
Nglaran	12	38
Wonoanti	11	27
Padi	13	40
Kluwih	6	17
Bungur	9	30
Tulakan	13	29
Jatigunung	14	38
Kalikuning	25	62
Gasang	6	18
Ngile	10	20
Bubakan	12	30
Losari	14	37
Ngumbul	9	34
Wonosidi	10	37
Ketro	26	56
<b>Kecamatan Tulakan</b>	<b>201</b>	<b>550</b>

Catatan/Note: ...

Sumber/Source: ...



**PENDUDUK**

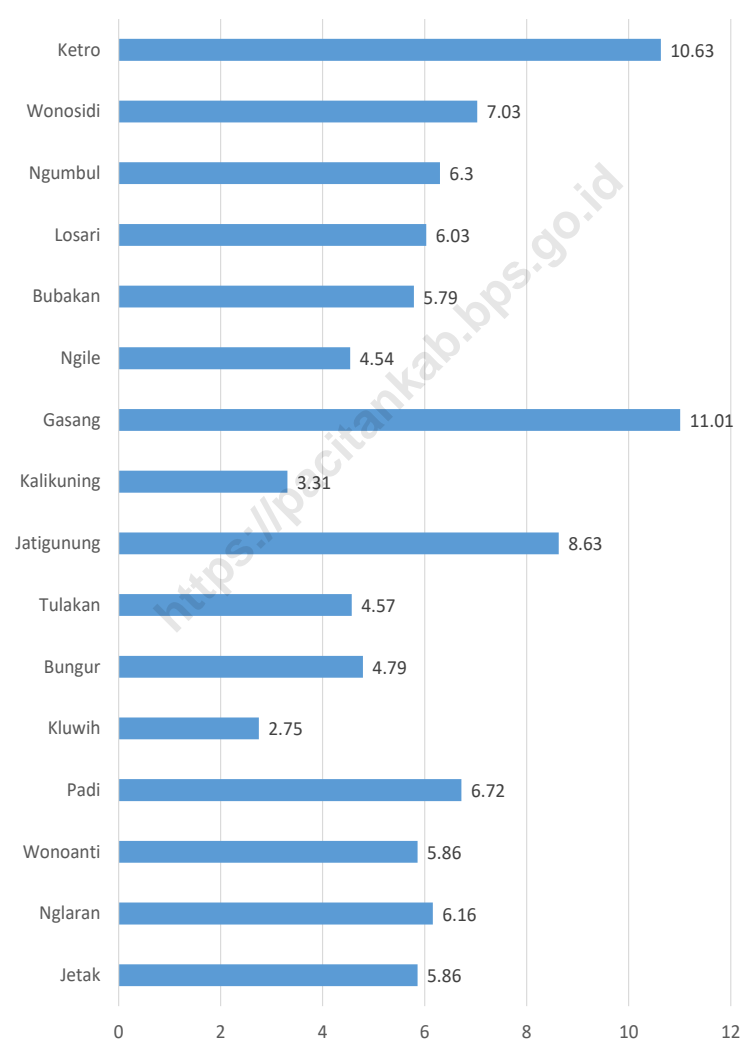
**3**

<https://pacitanrab.bps.go.id>



**Gambar** 3.1  
**Figures**

**Persentase Penduduk Menurut Desa/Kelurahan di  
Kecamatan Tulakan, 2021**  
**Population by Villages/Kelurahan in Tulakan Subdistrict,  
2021**



Sumber/Source: ....

**Tabel 3.1**  
**Table**

**Penduduk, Distribusi Persentase Penduduk, Kepadatan Penduduk, Rasio Jenis Kelamin Penduduk Menurut Desa/ Kelurahan di Kecamatan Tulakan, 2021**  
*Population, Percentage Distribution of Population, Population Density, and Population Sex Ratio by Villages/ Kelurahan in Tulakan Subdistrict, 2021*

Desa/Kelurahan Village/Kelurahan	Penduduk/Population		
	Laki-Laki/Male	Perempuan/Female	Jumlah/Total
(1)	(2)	(3)	(4)
Jetak	2 581	2 476	5 057
Nglaran	2 660	2 658	5 318
Wonoanti	2 601	2 459	5 060
Padi	2 913	2 890	5 803
Kluwih	1 211	1 167	2 378
Bungur	2 043	2 092	4 135
Tulakan	1 982	1 968	3 950
Jatigunung	3 725	3 730	7 455
Kalikuning	1 462	1 396	2 858
Gasang	4 827	4 681	9 508
Ngile	1 990	1 934	3 924
Bubakan	2 599	2 396	4 995
Losari	2 643	2 564	5 207
Ngumbul	2 810	2 633	5 443
Wonosidi	3 064	3 010	6 074
Ketro	4 629	4 546	9 175
<b>Kecamatan Tulakan</b>	<b>43 740</b>	<b>42 600</b>	<b>86 340</b>

Lanjutan Tabel/*Continued Table 3.1*

<b>Desa/Kelurahan Village/Kelurahan</b>	<b>Persentase Penduduk Percentage of Total Population</b>	<b>Kepadatan Penduduk (per Km<sup>2</sup>) Population Density per sq.km</b>	<b>Rasio Jenis Kelamin Penduduk Population Sex Ratio</b>
(1)	(5)	(6)	(7)
Jetak	5,86	532,63	104,24
Nglaran	6,16	473,73	100,08
Wonoanti	5,86	477,43	105,77
Padi	6,72	442,30	100,80
Kluwih	2,75	538,39	103,77
Bungur	4,79	663,82	97,66
Tulakan	4,57	737,64	100,71
Jatigunung	8,63	511,25	99,87
Kalikuning	3,31	129,11	104,73
Gasang	11,01	2.061,59	103,12
Ngile	4,54	535,33	102,90
Bubakan	5,79	542,44	108,47
Losari	6,03	535,34	103,08
Ngumbul	6,30	578,10	106,72
Wonosidi	7,03	442,84	101,79
Ketro	10,63	455,85	101,83
<b>Kecamatan Tulakan</b>	<b>100,00</b>	<b>504,05</b>	<b>102,68</b>

Catatan/Note: ...

Sumber/Source: Dinas Kependudukan Dan Pencatatan Sipil

**SOSIAL & KESRA**

**4**

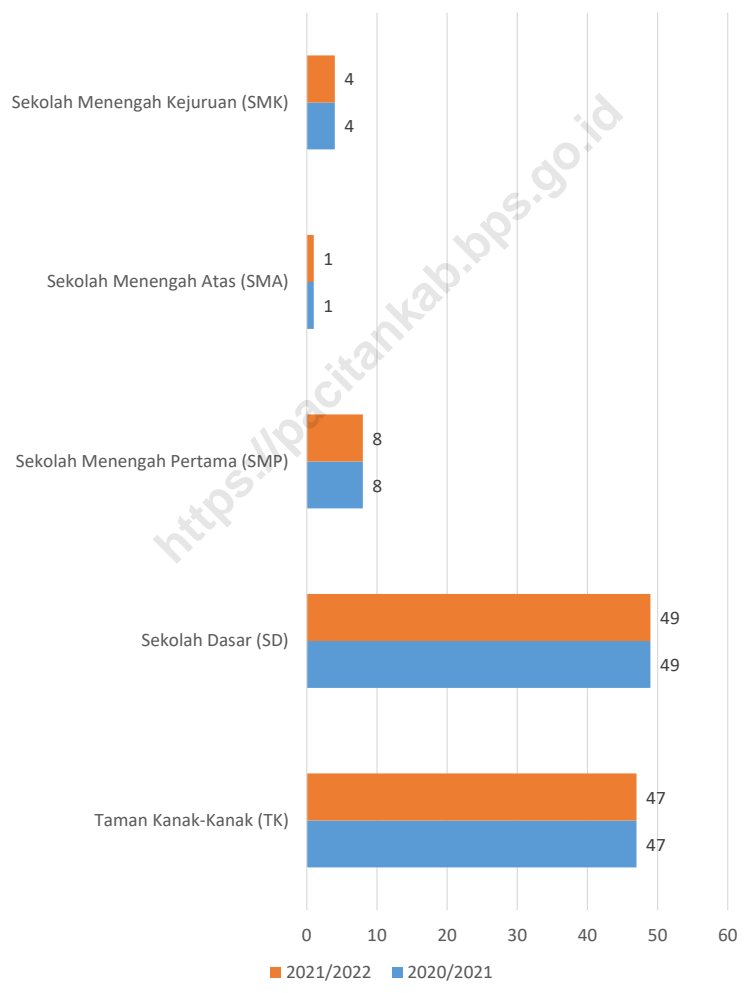
<https://pacitanrabops.go.id>



**Gambar 4.1**  
**Figures**

**Jumlah Sekolah Di Bawah Kementerian Pendidikan dan Kebudayaan Di Kecamatan Tulakan, 20220/2021 and 2021/2022**

**Number of Schools Under The Ministry of Education and Culture in Tulakan Subdistrict, 2020/2021 and 2021/2022**



Sumber/Source : ....



#### 4.1 PENDIDIKAN EDUCATION

**Tabel 4.1.1** Banyaknya Desa<sup>1</sup>/Kelurahan yang Memiliki Fasilitas Sekolah Menurut Tingkat Pendidikan di Kecamatan Tulakan, 2019–2021  
**Number of Villages<sup>1</sup>/Kelurahan Having Educational Facilities by Educational Level in Tulakan Subdistrict, 2019–2021**

Tingkat Pendidikan <i>Educational Level</i>	2019	2020	2021
(1)	(2)	(3)	(4)
Sekolah Dasar (SD) <i>Primary School</i>	16	16	16
Sekolah Menengah Pertama (SMP) <i>Junior High School</i>	10	10	10
Sekolah Menengah Atas (SMA) <i>Senior High School</i>	3	3	3
Sekolah Menengah Kejuruan (SMK) <i>Vocational High School</i>	4	4	4
Akademi/Perguruan Tinggi <i>Academy/University</i>	-	-	-

Lanjutan Tabel/*Continued Table* 4.1.1

<b>Tingkat Pendidikan</b> <i>Educational Level</i>	<b>2019</b>	<b>2020</b>
(1)	(2)	(3)
Madrasah Ibtidaiyah (MI) <i>Madrasah Ibtidaiyah</i>	...	...
Madrasah Tsanawiyah (MTs) <i>Madrasah Tsanawiyah (MTs)</i>	...	...
Madrasah Aliyah (MA) <i>Madrasah Aliyah</i>	...	...

Catatan/*Note*: <sup>1</sup>Desa pada tabel ini termasuk Unit Permukiman Transmigrasi (UPT) yang masih dibina oleh kementerian terkait/  
*Villages in this table include Transmigration Settlement Unit which is still fostered by the relevant ministries.*

Sumber/*Source*: BPS, Pendataan Potensi Desa (Podes) 2020 dan 2021/*BPS-Statistics Indonesia, Village Potential Data Collecting 2020 and 2021*

**Tabel 4.1.2**  
**Table**

**Jumlah Sekolah Menurut Tingkat Pendidikan di Kecamatan Tulakan, 2020/2021 dan 2021/2022**  
**Number of Schools by Educational Level in Tulakan Subdistrict, 2020/2021 and 2021/2022**

Tingkat Pendidikan Educational Level	Negeri/Public		Swasta/Private		Jumlah/Total	
	2020/2021	2021/2022	2020/2021	2021/2022	2020/2021	2021/2022
(1)	(2)	(3)	(4)	(5)	(6)	(7)
Taman Kanak-Kanak (TK) <sup>1</sup> /Kindergarten <sup>1</sup>	1	1	46	46	47	47
Sekolah Dasar (SD) <sup>1</sup> Elementary Schools <sup>1</sup>	48	48	1	1	49	49
Sekolah Menengah Pertama (SMP) <sup>1</sup> /Junior High Schools <sup>1</sup>	4	4	4	4	8	8
Sekolah Menengah Atas (SMA) <sup>1</sup> /Senior High Schools <sup>1</sup>	1	1	-	-	1	1
Sekolah Menengah Kejuruan (SMK) <sup>1</sup> Vocational High Schools <sup>1</sup>	1	1	3	3	4	4

Lanjutan Tabel/*Continued Table* 4.1.2

Tingkat Pendidikan <i>Educational Level</i>	Negeri/ <i>Public</i>		Swasta/ <i>Private</i>		Jumlah/ <i>Total</i>	
	2019/2020	2020/2021	2019/2020	2020/2021	2019/2020	2020/2021
(1)	(2)	(3)	(4)	(5)	(6)	(7)
Raudatul Athfal (RA) <sup>2</sup> <i>Raudatul Athfal (RA)</i> <sup>2</sup>	-	-	28	28	28	28
Madrasah Ibtidaiyah (MI) <sup>2</sup> / <i>Madrasah Ibtidaiyah (MI)</i> <sup>2</sup>	2	2	24	24	26	26
Madrasah Tsanawiyah (MTs) <sup>2</sup> / <i>Madrasah Tsanawiyah (MTs)</i> <sup>2</sup>	-	-	8	8	8	8
Madrasah Aliyah (MA) <sup>2</sup> <i>Madrasah Aliyah (MA)</i> <sup>2</sup>	-	-	3	3	3	3

Catatan/*Note*: <sup>3</sup>Seluruh Raudatul Athfal (RA) berstatus swasta/*All Raudatul Athfal (RA) are private*

Sumber/*Source*: <sup>1</sup> Kementerian Pendidikan, Kebudayaan, Riset, dan Teknologi, Sistem Data Pokok Pendidikan, data semester ganjil laporan sampai dengan 30 November 2021/*Ministry of Education, Culture, Research, and Technology, Basic Education Data System, odd semester report data up to 30 November 2021*

<sup>2</sup> Kementerian Agama, EMIS, data semester ganjil laporan sampai dengan 17 Februari 2022/*Ministry of Religious Affairs, EMIS, odd semester report data up to 17 February 2022*

**Tabel** 4.1.3  
**Table**

**Jumlah Guru Menurut Tingkat Pendidikan di Kecamatan Tulakan, 2020/2021 dan 2021/2022**  
**Number of Teachers by Educational Level in Tulakan Subdistrict, 2020/2021 and 2021/2022**

Tingkat Pendidikan Educational Level	Negeri/Public		Swasta/Private		Jumlah/Total	
	2020/2021	2021/2022	2020/2021	2021/2022	2020/2021	2021/2022
(1)	(2)	(3)	(4)	(5)	(6)	(7)
Taman Kanak-Kanak (TK) <sup>1</sup> /Kindergarten <sup>1</sup>	2	2	64	72	66	74
Sekolah Dasar (SD) <sup>1,3</sup> Elementary Schools <sup>1,3</sup>	442	446	11	13	453	459
Sekolah Menengah Pertama (SMP) <sup>1,3</sup> / Junior High Schools <sup>1,3</sup>	97	91	50	51	147	142
Sekolah Menengah Atas (SMA) <sup>1,3</sup> /Senior High Schools <sup>1,3</sup>	33	32	-	-	33	32
Sekolah Menengah Kejuruan (SMK) <sup>1,3,4</sup> Vocational High Schools <sup>1,3,4</sup>	25	26	38	51	63	77

Lanjutan Tabel/*Continued Table* 4.1.3

Tingkat Pendidikan <i>Educational Level</i>	Negeri/ <i>Public</i>		Swasta/ <i>Private</i>		Jumlah/ <i>Total</i>	
	2019/2020	2020/2021	2019/2020	2020/2021	2019/2020	2020/2021
(1)	(2)	(3)	(4)	(5)	(6)	(7)
Raudatul Athfal (RA) <sup>2</sup> <i>Raudatul Athfal (RA)</i> <sup>2</sup>	-	-	74	75	74	75
Madrasah Ibtidaiyah (MI) <sup>2</sup> / <i>Madrasah</i> <i>Ibtidaiyah (MI)</i> <sup>2</sup>	37	44	238	325	275	279
Madrasah Tsanawiyah (MTs) <sup>2</sup> / <i>Madrasah</i> <i>Tsanawiyah (MTs)</i> <sup>2</sup>	-	-	124	133	124	133
Madrasah Aliyah (MA) <sup>2</sup> <i>Madrasah Aliyah (MA)</i> <sup>2</sup>	-	-	53	48	53	48

Catatan/*Note*: <sup>3</sup> Jumlah guru termasuk kepala sekolah dan guru/*The total of teachers including headmaster and teacher.*

<sup>4</sup> Guru yang mengajar di dua sekolah atau lebih dihitung di masing-masing sekolah/*Teacher who taught in two schools or more counted in every school.*

Sumber/*Source*: <sup>1</sup> Kementerian Pendidikan, Kebudayaan, Riset, dan Teknologi, Sistem Data Pokok Pendidikan, data semester ganjil laporan sampai dengan 30 November 2021/*Ministry of Education, Culture, Research, and Technology, Basic Education Data System, odd semester report data up to 30 November 2021*

<sup>2</sup> Kementerian Agama, EMIS, data semester ganjil laporan sampai dengan 17 Februari 2022/*Ministry of Religious Affairs, EMIS, odd semester report data up to 17 February 2022*

**Tabel 4.1.4**  
**Table**

**Jumlah Murid Menurut Tingkat Pendidikan di Kecamatan Tulakan, 2020/2021 dan 2021/2022**  
**Number of Pupils by Educational Level in Tulakan Subdistrict, 2020/2021 and 2021/2022**

Tingkat Pendidikan Educational Level	Negeri/Public		Swasta/Private		Jumlah/Total	
	2020/2021	2021/2022	2020/2021	2021/2022	2020/2021	2021/2022
(1)	(2)	(3)	(4)	(5)	(6)	(7)
Taman Kanak-Kanak (TK) <sup>1</sup> /Kindergarten <sup>1</sup>	34	20	943	960	977	980
Sekolah Dasar (SD) <sup>1,3</sup> Elementary Schools <sup>1,3</sup>	4 450	4 267	174	200	3 132	3 019
Sekolah Menengah Pertama (SMP) <sup>1,3</sup> Junior High Schools <sup>1,3</sup>	1 390	1 394	325	300	1 715	1 694
Sekolah Menengah Atas (SMA) <sup>1,3</sup> /Senior High Schools <sup>1,3</sup>	326	327	-	-	326	327
Sekolah Menengah Kejuruan (SMK) <sup>1,3,4</sup> Vocational High Schools <sup>1,3,4</sup>	224	226	412	418	636	679

Lanjutan Tabel/*Continued Table* 4.1.4

Tingkat Pendidikan <i>Educational Level</i>	Negeri/ <i>Public</i>		Swasta/ <i>Private</i>		Jumlah/ <i>Total</i>	
	2019/2020	2020/2021	2019/2020	2020/2021	2019/2020	2020/2021
(1)	(2)	(3)	(4)	(5)	(6)	(7)
Raudatul Athfal (RA) <sup>2</sup> <i>Raudatul Athfal (RA)</i> <sup>2</sup>	-	-	471	483	471	483
Madrasah Ibtidaiyah (MI) <sup>2</sup> / <i>Madrasah Ibtidaiyah (MI)</i> <sup>2</sup>	403	418	1 679	1 575	2 082	1 993
Madrasah Tsanawiyah (MTs) <sup>2</sup> / <i>Madrasah Tsanawiyah (MTs)</i> <sup>2</sup>	-	-	818	820	818	820
Madrasah Aliyah (MA) <sup>2</sup> <i>Madrasah Aliyah (MA)</i> <sup>2</sup>	-	-	143	145	143	145

Catatan/*Note*: ...

Sumber/*Source*: <sup>1</sup> Kementerian Pendidikan, Kebudayaan, Riset, dan Teknologi, Sistem Data Pokok Pendidikan, data semester ganjil laporan sampai dengan 30 November 2021/*Ministry of Education, Culture, Research, and Technology, Basic Education Data System, odd semester report data up to 30 November 2021*

<sup>2</sup> Kementerian Agama, EMIS, data semester ganjil laporan sampai dengan 17 Februari 2022/*Ministry of Religious Affairs, EMIS, odd semester report data up to 17 February 2022*



## 4.2 KESEHATAN HEALTH

**Tabel 4.2.1 Banyaknya Desa<sup>1</sup>/Kelurahan yang Memiliki Sarana Kesehatan Menurut Jenis Sarana Kesehatan di Kecamatan Tulakan, 2019–2021**  
**Number of Villages<sup>1</sup>/Kelurahan Health Facilities by Type of Health Facilities in Tulakan Subdistrict, 2019–2021**

Jenis Sarana Kesehatan <i>Type of Health Facilities</i>	2019	2020	2021
(1)	(2)	(3)	(4)
Rumah Sakit <i>Hospital</i>	-	-	-
Rumah Sakit Bersalin <i>Maternity Hospital</i>	-	-	-
Poliklinik/Balai Pengobatan <i>Polyclinic</i>	1	1	1
Puskesmas Rawat Inap <i>Public Health Center with Inpatient Care</i>	2	2	2
Puskesmas Tanpa Rawat Inap <i>Public Health Center without Inpatient Care</i>	-	-	-
Apotek <i>Pharmacy</i>	1	1	1

Catatan/Note: ...

Sumber/Source: BPS, Pendataan Potensi Desa (Podes) 2019–2021/BPS-Statistics Indonesia, Village Potential Data Collecting 2019–2021

**Tabel** 4.2.2  
**Table**

**Banyaknya Warga Penderita Kekurangan Gizi Menurut Desa/Kelurahan di Kecamatan Tulakan, 2021**  
**Number of People with Malnutrition by Villages/Kelurahan in Tulakan Subdistrict, 2021**

Desa/Kelurahan Village/Kelurahan	2021
(1)	(2)
Jetak	-
Nglaran	-
Wonoanti	-
Padi	-
Kluwih	-
Bungur	-
Tulakan	-
Jatigunung	-
Kalikuning	3
Gasang	-
Ngile	-
Bubakan	2
Losari	-
Ngumbul	-
Wonosidi	5
Ketro	31
<b>Kecamatan Tulakan</b>	<b>41</b>

Catatan/Note: ...

Sumber/Source: BPS, Pendataan Potensi Desa (Podes) 2021/BPS-Statistics Indonesia, Village Potential Data Collecting 2021

### 4.3 PERUMAHAN DAN LINGKUNGAN HOUSING AND ENVIRONMENT

**Tabel 4.3.1** Banyaknya Desa/Kelurahan Menurut Sumber Air Minum Sebagian Besar Keluarga di Kecamatan Tulakan, 2019–2021  
**Table** *Number of Villages/Kelurahan by Drinking Water Source of Majority Family in Tulakan Subdistrict, 2019–2021*

Sumber Air Minum Source of Drinking Water	2019	2020	2021
(1)	(2)	(3)	(4)
Air Kemasan Bermerk/Branded Bottled Water	-	-	-
Air Isi Ulang/Refil Water	-	-	-
Leding Dengan Meteran/Metered Piped Water	-	-	1
Leding Tanpa Meteran/Non Metered Piped Water	-	-	-
Sumur Bor atau Pompa/Artesian Well or Pumped Water	-	-	-
Sumur/Well	4	1	2
Mata Air/Spring	12	15	13
Sungai/Danau/Kolam/ Waduk/Situ/ Embung/Bendungan/River/Lake/Pond/ Reservoir/Dam	-	-	-
Air Hujan/Rainwater	-	-	-
Lainnya/Others	-	-	-

Catatan/Note: ...

Sumber/Source: BPS, Pendataan Potensi Desa (Podes) 2019–2021/BPS-Statistics Indonesia, Village Potential Data Collecting 2019–2021

**Tabel** 4.3.2  
**Table**

**Banyaknya Keluarga Menurut Desa/Kelurahan dan Jenis Pengguna Listrik di Kecamatan Tulakan, 2021**  
**Number of Family by Villages/Kelurahan and Type of Electricity Consumer in Tulakan Subdistrict, 2021**

Desa/Kelurahan <i>Village/Kelurahan</i>	Pengguna Listrik <i>Electricity Consumer</i>			Bukan Pengguna Listrik <i>Not Electricity Consumer</i>
	PLN <i>State Electricity Company</i>	Non PLN <i>Non-State Electricity Company</i>	Jumlah <i>Total</i>	
(1)	(2)	(3)	(4)	(5)
Jetak	1 552	-	1 552	-
Nglaran	1 651	-	1 651	-
Wonoanti	1 798	-	1 798	-
Padi	1 663	-	1 663	1
Kluwih	859	-	859	-
Bungur	1 432	-	1 432	-
Tulakan	1 414	-	1 414	-
Jatigunung	2 713	-	2 713	-
Kalikuning	3 339	-	3 339	-
Gasang	967	-	967	-
Ngile	1 259	-	1 259	-
Bubakan	1 575	-	1 575	-
Losari	1 606	-	1 606	-
Ngumbul	1 976	-	1 976	-
Wonosidi	1 960	-	1 960	-
Ketro	3 098	-	3 098	-
<b>Kecamatan Tulakan</b>	<b>28 862</b>	<b>-</b>	<b>28 862</b>	<b>1</b>

Catatan/Note: ...

Sumber/Source: BPS, Pendataan Potensi Desa (Podes) 2021/BPS-Statistics Indonesia, Village Potential Data Collecting 2021

**Tabel** 4.3.3  
**Table**

**Banyaknya Desa/Kelurahan Menurut Sumber Penerangan Jalan Utama Desa/Kelurahan di Kecamatan Tulakan, 2019–2021**  
**Number of Villages/Kelurahan by Source of Villages/Kelurahan's Main Street Illumination in Tulakan Subdistrict, 2019–2021**

Sumber Penerangan Jalan Utama <i>Source of Main Street Illumination</i>	2019	2020	2021
(1)	(2)	(3)	(4)
Listrik Pemerintah/ <i>State Electricity</i>	16	16	15
Listrik Non Pemerintah/ <i>Non-State Electricity</i>	-	-	1
Non Listrik/ <i>Non-Electric</i>	-	-	-

Catatan/*Note*: ...

Sumber/*Source*: BPS, Pendataan Potensi Desa (Podes) 2019–2021/*BPS-Statistics Indonesia, Village Potential Data Collecting 2019–2021*

**Tabel**  
**Table** 4.3.4

**Banyaknya Desa/Kelurahan Menurut Penggunaan Fasilitas Tempat Buang Air Besar Sebagian Besar Keluarga di Kecamatan Tulakan, 2019–2021**  
**Number of Villages/Kelurahan by Toilet Facility Used by Majority Family in Tulakan Subdistrict, 2019–2021**

<b>Fasilitas Tempat Buang Air Besar Toilet Facility</b>	<b>2019</b>	<b>2020</b>	<b>2021</b>
(1)	(2)	(3)	(4)
<b>Jamban/Toilet</b>			
Sendiri/Private	16	16	16
Bersama/Shared	-	-	-
Umum/Public	-	-	-
<b>Bukan Jamban/Non-Toilet</b>	16	16	16
<b>Jumlah/Total</b>	<b>16</b>	<b>16</b>	<b>16</b>

Catatan/Note: ...

Sumber/Source: BPS, Pendataan Potensi Desa (Podes) 2019–2021/BPS-Statistics Indonesia, Village Potential Data Collecting 2019–2021

**Tabel** 4.3.5  
**Table**

**Banyaknya Desa/Kelurahan Menurut Jenis Bahan Bakar untuk Memasak yang Digunakan Sebagian Besar Keluarga di Kecamatan Tulakan, 2021**  
**Number of Villages/Kelurahan by Type of Cooking Fuel Used by Majority Family in Tulakan Subdistrict, 2021**

Jenis Bahan Bakar untuk Memasak <i>Type of Cooking Fuel</i>	2021
(1)	(2)
Listrik/ <i>Electric</i>	-
Elpiji 5,5 kg/ <i>Blue Gas 5.5 kg-LPG</i>	-
Elpiji 12 kg/ <i>12 kg-LPG</i>	-
Elpiji 3 kg/ <i>3 kg-LPG</i>	2
Gas Kota/ <i>City Gas</i>	-
Biogas/ <i>Biogas</i>	-
Minyak Tanah/ <i>Kerosene</i>	-
Briket/ <i>Briquettes</i>	-
Arang/ <i>Charcoal</i>	-
Kayu Bakar/ <i>Firewood</i>	14
Lainnya/ <i>Others</i>	-
<b>Jumlah/<i>Total</i></b>	<b>16</b>

Catatan/*Note*: ...

Sumber/*Source*: BPS, Pendataan Potensi Desa (Podes) 2021/BPS-Statistics Indonesia, *Village Potential Data Collecting 2021*

#### 4.4 AGAMA DAN SOSIAL LAINNYA RELIGION AND OTHER SOCIAL AFFAIRS

**Tabel 4.4.1** Jumlah Tempat Peribadatan Menurut Desa/Kelurahan di Kecamatan Tulakan, 2021  
**Table** Number of Worship Places by Villages/Kelurahan in Tulakan Subdistrict, 2021

Desa/Kelurahan Village/Kelurahan	Masjid Mosque	Mushola Pray Room	Gereja Protestan Protestant Church	Gereja Katholik Catholic Church	Pura Temple	Vihara
(1)	(2)	(3)	(4)	(5)	(6)	(7)
Jetak	11	14	-	-	-	-
Nglaran	14	18	-	-	-	-
Wonoanti	22	10	-	-	-	-
Padi	18	38	-	-	-	-
Kluwih	8	8	-	-	-	-
Bungur	17	13	-	-	-	-
Tulakan	8	17	-	-	-	-
Jatigunung	35	19	-	-	-	-
Kalikuning	36	38	-	-	-	-
Gasang	8	10	-	-	-	-
Ngile	14	13	-	-	-	-
Bubakan	21	16	-	-	-	-
Losari	14	36	-	-	-	-
Ngumbul	10	25	-	-	-	-
Wonosidi	13	47	-	-	-	-
Ketro	16	46	-	-	-	-
<b>Kecamatan Tulakan</b>	<b>265</b>	<b>368</b>	<b>-</b>	<b>-</b>	<b>-</b>	<b>-</b>

Catatan/Note: ...

Sumber/Source: BPS, Pendataan Potensi Desa (Podes) 2021/BPS-Statistics Indonesia, Village Potential Data Collecting 2021



**Tabel** 4.4.2  
**Table**

**Banyaknya Kejadian Bencana Alam Menurut Desa/  
Kelurahan dan Jenis Bencana Alam di Kecamatan Tulakan,  
2020**  
*Number of Natural Disaster Events by Villages/Kelurahan  
and Type of Natural Disaster in Tulakan Subdistrict,  
2020*

Desa/Kelurahan <i>Village/Kelurahan</i>	Gempa Bumi <i>Earthquake</i>	Tsunami <i>Tsunami</i>	Gunung Meletus <i>Volcanic Eruption</i>	Tanah Longsor <i>Landslide</i>
(1)	(2)	(3)	(4)	(5)
Jetak	3	-	-	-
Nglaran	3	-	-	-
Wonoanti	3	-	-	3
Padi	3	-	-	-
Kluwih	-	-	-	6
Bungur	8	-	-	2
Tulakan	-	-	-	2
Jatigunung	3	-	-	-
Kalikuning	3	-	-	-
Gasang	3	-	-	-
Ngile	3	-	-	-
Bubakan	-	-	-	-
Losari	-	-	-	2
Ngumbul	-	-	-	6
Wonosidi	-	-	-	2
Ketro	-	-	-	3
<b>Kecamatan Tulakan</b>	<b>32</b>	<b>-</b>	<b>-</b>	<b>26</b>

Lanjutan Tabel/*Continued Table* 4.4.2

<b>Desa/Kelurahan Village/Kelurahan</b>	<b>Banjir Floods</b>	<b>Banjir Bandang Flash Floods</b>	<b>Kekeringan Drought</b>	<b>Kebakaran Hutan dan Lahan Forest and Land Fires</b>
(1)	(6)	(7)	(8)	(9)
Jetak	-	-	-	-
Nglaran	-	-	-	-
Wonoanti	-	-	-	-
Padi	-	-	-	-
Kluwih	-	-	-	-
Bungur	-	-	1	-
Tulakan	-	-	-	-
Jatigunung	-	-	-	-
Kalikuning	-	-	-	-
Gasang	-	-	-	-
Ngile	-	-	-	-
Bubakan	-	-	-	-
Losari	-	-	1	-
Ngumbul	-	-	-	-
Wonosidi	-	-	-	-
Ketro	-	-	-	-
<b>Kecamatan Tulakan</b>	<b>-</b>	<b>-</b>	<b>2</b>	<b>-</b>

Lanjutan Tabel/*Continued Table* 4.4.2

<b>Desa/Kelurahan Village/Kelurahan</b>	<b>Angin Puyuh/ Puting Beliung/ Topan Tornado/Typhoon</b>	<b>Gelombang Pasang Tidal Wave</b>	<b>Abrasi Abrasion</b>
(1)	(10)	(11)	(12)
Jetak	-	1	-
Nglaran	-	-	-
Wonoanti	-	-	-
Padi	-	-	-
Kluwih	-	-	-
Bungur	-	-	-
Tulakan	-	-	-
Jatigunung	-	-	-
Kalikuning	-	-	-
Gasang	-	-	-
Ngile	-	-	-
Bubakan	-	-	-
Losari	-	-	-
Ngumbul	-	-	-
Wonosidi	-	-	-
Ketro	-	-	-
<b>Kecamatan Tulakan</b>	<b>-</b>	<b>1</b>	<b>-</b>

Catatan/Note: ...

Sumber/Source: BPS, Pendataan Potensi Desa (Podes) 2021/BPS-Statistics Indonesia, Village Potential Data Collecting 2021

**Tabel** 4.4.3  
**Table**

**Banyaknya Korban Jiwa Akibat Bencana Alam Menurut Desa/Kelurahan dan Jenis Bencana Alam di Kecamatan Tulakan, 2020**  
**Number of Fatalities Due to Natural Disasters by Villages/ Kelurahan and Type of Natural Disaster in Tulakan Subdistrict, 2020**

<b>Desa/Kelurahan</b> <i>Village/Kelurahan</i>	<b>Gempa Bumi</b> <i>Earthquake</i>	<b>Tsunami</b> <i>Tsunami</i>	<b>Gunung Meletus</b> <i>Volcanic Eruption</i>	<b>Tanah Longsor</b> <i>Landslide</i>
(1)	(2)	(3)	(4)	(5)
Jetak	-	-	-	-
Nglaran	-	-	-	-
Wonoanti	-	-	-	-
Padi	-	-	-	-
Kluwih	-	-	-	-
Bungur	-	-	-	-
Tulakan	-	-	-	-
Jatigunung	-	-	-	-
Kalikuning	-	-	-	-
Gasang	-	-	-	-
Ngile	-	-	-	-
Bubakan	-	-	-	-
Losari	-	-	-	-
Ngumbul	-	-	-	-
Wonosidi	-	-	-	-
Ketro	-	-	-	-
<b>Kecamatan Tulakan</b>	-	-	-	-

Lanjutan Tabel/*Continued Table 4.4.3*

<b>Desa/Kelurahan Village/Kelurahan</b>	<b>Banjir Floods</b>	<b>Banjir Bandang Flash Floods</b>	<b>Kekeringan Drought</b>	<b>Kebakaran Hutan dan Lahan Forest and Land Fires</b>
(1)	(6)	(7)	(8)	(9)
Jetak	-	-	-	-
Nglaran	-	-	-	-
Wonoanti	-	-	-	-
Padi	-	-	-	-
Kluwih	-	-	-	-
Bungur	-	-	-	-
Tulakan	-	-	-	-
Jatigunung	-	-	-	-
Kalikuning	-	-	-	-
Gasang	-	-	-	-
Ngile	-	-	-	-
Bubakan	-	-	-	-
Losari	-	-	-	-
Ngumbul	-	-	-	-
Wonosidi	-	-	-	-
Ketro	-	-	-	-
<b>Kecamatan Tulakan</b>	<b>-</b>	<b>-</b>	<b>-</b>	<b>-</b>

Lanjutan Tabel/*Continued Table* 4.4.3

<b>Desa/Kelurahan Village/Kelurahan</b>	<b>Angin Puyuh/ Puting Beliung/ Topan Tornado/Typhoon</b>	<b>Gelombang Pasang Tidal Wave</b>	<b>Abrasi Abrasion</b>
(1)	(10)	(11)	(12)
Jetak	-	-	-
Nglaran	-	-	-
Wonoanti	-	-	-
Padi	-	-	-
Kluwih	-	-	-
Bungur	-	-	-
Tulakan	-	-	-
Jatigunung	-	-	-
Kalikuning	-	-	-
Gasang	-	-	-
Ngjile	-	-	-
Bubakan	-	-	-
Losari	-	-	-
Ngumbul	-	-	-
Wonosidi	-	-	-
Ketro	-	-	-
<b>Kecamatan Tulakan</b>	<b>-</b>	<b>-</b>	<b>-</b>

Catatan/Note: ...

Sumber/Source: BPS, Pendataan Potensi Desa (Podes) 2021/BPS-Statistics Indonesia, Village Potential Data Collecting 2021

**Tabel** 4.4.4  
**Table**

**Keberadaan Fasilitas/Upaya Antisipasi/Mitigasi Bencana Alam Menurut Desa/Kelurahan di Kecamatan Tulakan, 2021**  
**Existence of Facilities/Efforts for Anticipation/Mitigation of Natural Disasters by Villages/Kelurahan by Villages/Kelurahan in Tulakan Subdistrict, 2021**

<b>Desa/Kelurahan</b> <i>Village/Kelurahan</i>	<b>Sistem Peringatan Dini Bencana Alam</b> <i>Natural Disaster Early Warning System</i>	<b>Sistem Peringatan Dini Khusus Tsunami</b> <i>Tsunami Early Warning System</i>	<b>Perlengkapan Keselamatan</b> <i>Safety Equipment</i>
(1)	(2)	(3)	(4)
Jetak	Tidak Ada	Tidak Ada	Tidak Ada
Nglaran	Tidak Ada	Bukan Wilayah Potensi Tsunami	Tidak Ada
Wonoanti	Tidak Ada	Bukan Wilayah Potensi Tsunami	Tidak Ada
Padi	Tidak Ada	Bukan Wilayah Potensi Tsunami	Tidak Ada
Kluwih	Tidak Ada	Bukan Wilayah Potensi Tsunami	Ada
Bungur	Tidak Ada	Bukan Wilayah Potensi Tsunami	Ada
Tulakan	Tidak Ada	Bukan Wilayah Potensi Tsunami	Ada
Jatigunung	Tidak Ada	Bukan Wilayah Potensi Tsunami	Tidak Ada
Kalikuning	Ada	Bukan Wilayah Potensi Tsunami	Tidak Ada
Gasang	Tidak Ada	Bukan Wilayah Potensi Tsunami	Tidak Ada
Ngile	Tidak Ada	Bukan Wilayah Potensi Tsunami	Tidak Ada
Bubakan	Tidak Ada	Bukan Wilayah Potensi Tsunami	Ada
Losari	Tidak Ada	Bukan Wilayah Potensi Tsunami	Ada

Lanjutan Tabel/*Continued Table 4.4.4*

<b>Desa/Kelurahan Village/Kelurahan</b>	<b>Sistem Peringatan Dini Bencana Alam Natural Disaster Early Warning System</b>	<b>Sistem Peringatan Dini Khusus Tsunami Tsunami Early Warning System</b>	<b>Perlengkapan Keselamatan Safety Equipment</b>
(1)	(2)	(3)	(4)
Ngumbul	Tidak Ada	Bukan Wilayah Potensi Tsunami	Ada
Wonosidi	Tidak Ada	Bukan Wilayah Potensi Tsunami	Ada
Ketro	Tidak Ada	Bukan Wilayah Potensi Tsunami	Ada
<b>Kecamatan Tulakan</b>			



Lanjutan Tabel/*Continued Table 4.4.4*

Desa/Kelurahan <i>Village/Kelurahan</i>	Rambu-Rambu dan Jalur Evakuasi Bencana <i>Sign and Evacuation Route</i>	Pembuatan, Perawatan, atau Normalisasi: Sungai, Kanal, Tanggul, Parit, Drainase, Waduk, Pantai, dll <i>Manufacture, Maintenance, or Normalization: Rivers, Canals, Embankment, etc</i>
(1)	(5)	(6)
Jetak	Ada	Tidak Ada
Nglaran	Ada	Ada
Wonoanti	Ada	Ada
Padi	Ada	Ada
Kluwih	Ada	Ada
Bungur	Ada	Ada
Tulakan	Ada	Ada
Jatigunung	Ada	Ada
Kalikuning	Ada	Ada
Gasang	Tidak Ada	Tidak Ada
Ngile	Ada	Ada
Bubakan	Ada	Tidak Ada
Losari	Tidak Ada	Ada
Ngumbul	Tidak Ada	Tidak Ada
Wonosidi	Tidak Ada	Ada
Ketro	Tidak Ada	Ada
<b>Kecamatan Tulakan</b>		

Catatan/Note: ...

Sumber/Source: BPS, Pendataan Potensi Desa (Podes) 2021/BPS-Statistics Indonesia, Village Potential Data Collecting 2021

**Tabel** 4.4.5  
**Table**

**Banyaknya Desa/Kelurahan yang Memiliki Kelompok Kegiatan Olahraga Menurut Jenis Olahraga dan Ketersediaan Fasilitas/Lapangan Olahraga di Kecamatan Tulakan, 2021**  
**Number of Villages/Kelurahan Having Sport Activities Groups by Type of Sport and Availability of Sport Facilities/Fields in Tulakan Subdistrict, 2021**

Jenis Olahraga <i>Type of Sport</i>	Kondisi Fasilitas/Lapangan Olahraga <i>Condition of Sport Facilities/Fields</i>			Tidak Ada Fasilitas/ Lapangan Olahraga <i>No Sport Facilities/ Fields</i>
	Baik	Rusak Sedang	Rusak Parah	
(1)	(2)	(3)	(4)	(5)
Sepak Bola/ <i>Soccer</i>	4	2	-	10
Bola Voli/ <i>Volley Ball</i>	16	-	-	-
Bulu Tangkis/ <i>Badminton</i>	1	-	-	15
Bola Basket/ <i>Basket Ball</i>	-	-	-	16
Tenis Lapangan/ <i>Court Tennis</i>	-	-	-	16
Tenis Meja/ <i>Table Tennis</i>	9	1	1	5
Futsal/ <i>Futsal</i>	2	-	-	14
Renang/ <i>Swimming</i>	-	-	-	16
Bela Diri/ <i>Martial Arts</i>	8	-	-	8
Bilyard/ <i>Billiards</i>	3	-	-	13
Fitnes, Aerobik, dll/ <i>Fitness, Aerobics, etc</i>	-	-	-	16
Lainnya/ <i>Others</i>	-	-	-	16

Catatan/Note: ...

Sumber/Source: BPS, Pendataan Potensi Desa (Podes) 2021/BPS-Statistics Indonesia, Village Potential Data Collecting 2021

**PERTANIAN**

**5**

<https://pacitanrab.bps.go.id>



**Tabel** 5.1  
**Table**

**Luas Panen Tanaman Sayuran dan Buah-buahan Semusim Menurut Jenis Tanaman di Kecamatan Tulakan (ha), 2021**  
**Harvested Area of Seasonal Vegetables and Fruits by Kind of Plant in Tulakan Subdistrict (ha), 2021**

Jenis Tanaman <i>Kind of Plants</i>	2021
(1)	(2)
Bawang Merah	-
Bayam	3,00
Buncis	-
Cabai Keriting	-
Cabai Rawit	11,00
Jamur Lainnya	-
Jamur Tiram	-
Kacang Panjang	12,00
Kangkung	3,00
Labu Siam	-
Mentimun	-
Petsai/Sawi	-
Semangka	-
Terung	1,00
Tomat	1,00

Catatan/Note: ...

Sumber/Source: BPS, Statistik Pertanian Hortikultura SPH-SBS/BPS-Statistics Indonesia, Agricultural Statistic for Horticulture SPH-SBS

**Tabel** 5.2  
**Table**

**Produksi Tanaman Sayuran dan Buah-buahan Semusim Menurut Jenis Tanaman di Kecamatan Tulakan (kuintal), 2021**  
*Production of Seasonal Vegetables and Fruits by Kind of Plant in Tulakan Subdistrict (quintal), 2021*

Jenis Tanaman <i>Kind of Plants</i>	2021
(1)	(2)
Bawang Merah	-
Bayam	150,00
Buncis	-
Cabai Keriting	-
Cabai Rawit	776,00
Jamur Lainnya	-
Jamur Tiram	-
Kacang Panjang	522,00
Kangkung	294,00
Labu Siam	-
Mentimun	-
Petsai/Sawi	-
Semangka	-
Terung	125,00
Tomat	80,00

Catatan/Note: ...

Sumber/Source: BPS, Statistik Pertanian Hortikultura SPH-SBS/BPS-Statistics Indonesia, Agricultural Statistic for Horticulture SPH-SBS

**Tabel** 5.3  
**Table**

**Luas Panen Tanaman Biofarmaka Menurut Jenis Tanaman di Kecamatan Tulakan (m<sup>2</sup>), 2021**  
**Harvested Area of Medicinal Plants by Kind of Plant in Tulakan Subdistrict (m<sup>2</sup>), 2021**

Jenis Tanaman Kind of Plants	2021
(1)	(2)
Jahe	370 000,00
Jeruk Nipis	-
Kapulaga	-
Kencur	10 000,00
Kunyit	170 000,00
Laos/Lengkuas	20 000,00
Lempuyang	-
Lidah Buaya	-
Mahkota Dewa	-
Mengkudu/Pace	-
Sambiloto	-
Serai	-
Temuireng	-
Temukunci	-
Temulawak	10 000,00

Catatan/Note: ...

Sumber/Source: BPS, Statistik Pertanian Hortikultura SPH-TBF/BPS-Statistics Indonesia, Agricultural Statistic for Horticulture SPH-TBF

**Tabel** 5.4  
**Table**

**Produksi Tanaman Biofarmaka Menurut Jenis Tanaman di Kecamatan Tulakan (kg), 2021**  
**Production of Medicinal Plants by Kind of Plant in Tulakan Subdistrict (kg),2021**

Jenis Tanaman Kind of Plants	2021
(1)	(2)
Jahe	370 000,00
Jeruk Nipis	-
Kapulaga	-
Kencur	10 000,00
Kunyit	170 000,00
Laos/Lengkuas	20 000,00
Lempuyang	-
Lidah Buaya	-
Mahkota Dewa	-
Mengkudu/Pace	-
Sambiloto	-
Serai	-
Temuireng	-
Temukunci	-
Temulawak	10 000,00

Catatan/Note: ...

Sumber/Source: BPS, Statistik Pertanian Hortikultura SPH-TBF/BPS-Statistics Indonesia, Agricultural Statistic for Horticulture SPH-TBF



**Tabel** 5.5  
**Table**

**Luas Panen Tanaman Hias Menurut Jenis Tanaman di  
Kecamatan Tulakan (m<sup>2</sup>), 2021**  
*Harvested Area of Ornamental Plants by Kind of Plant in  
Tulakan Subdistrict (m<sup>2</sup>), 2021*

Jenis Tanaman <i>Kind of Plants</i>	2021
(1)	(2)
Aglaonema	-
Anggrek Pot	-
Anggrek Potong	-
Anthurium Bunga	-
Bromelia	-
Bugenvil	-
Cordyline	-
Dracaena	-
Gerbera (Herbras)	-
Heliconia (Pisang-pisangan)	-
Ixora (Soka)	-
Krisan	-
Mawar	-
Melati	-
Pakis	-
Palem	-
Phylodendron	-
Puring	-
Sansevieria (Lidah mertua)	-
Sedap Malam	-

Catatan/Note: ...

Sumber/Source: BPS, Statistik Pertanian Hortikultura SPH-TH/BPS-Statistics Indonesia, *Agricultural Statistik for Horticulture SPH-TH*

**Tabel** 5.6  
**Table**

**Produksi Tanaman Hias Menurut Jenis Tanaman di  
Kecamatan Tulakan (tangkai), 2021**  
*Production of Ornamental Plants by Kind of Plant in  
Tulakan Subdistrict (stalks), 2021*

Jenis Tanaman <i>Kind of Plants</i>	2021
(1)	(2)
Aglaonema	-
Anggrek Pot	-
Anggrek Potong	-
Anthurium Bunga	-
Bromelia	-
Bugenvil	-
Cordyline	-
Dracaena	-
Gerbera (Herbras)	-
Heliconia (Pisang-pisangan)	-
Ixora (Soka)	-
Krisan	-
Mawar	-
Melati	-
Pakis	-
Palem	-
Phylodendron	-
Puring	-
Sansevieria (Lidah mertua)	-
Sedap Malam	-

Catatan/Note: ...

Sumber/Source: BPS, Statistik Pertanian Hortikultura SPH-TH/BPS-Statistics Indonesia, Agricultural Statistik for Horticulture SPH-TH

**Tabel** 5.7  
**Table**

**Produksi Buah-Buahan dan Sayuran Tahunan Menurut Jenis Tanaman di Kecamatan Tulakan (kuintal), 2021**  
**Production of Annual Fruits and Vegetables by Kind of Plant in Tulakan Subdistrict (quintal), 2021**

Jenis Tanaman Kind of Plants	2021
(1)	(2)
Alpukat	260,96
Belimbing	165,53
Duku/Langsat/Kokosan	1 234,00
Durian	4 434,65
Jambu Air	192,90
Jambu Biji	535,64
Jeruk Pamelo	537,41
Jeruk Siam/Kepron	704,80
Mangga	627,64
Melinjo	1 839,60
Nangka/Cempedak	9 083,70
Pepaya	718,81
Petai	251,30
Pisang	27 273,09
Rambutan	1 565,00
Salak	2 408,70
Sawo	74,90
Sirsak	538,41
Sukun	945,84

Catatan/Note: ...

Sumber/Source: BPS, Statistik Pertanian Hortikultura SPH-BST/BPS-Statistics Indonesia, Agricultural Statistic for Horticulture SPH-BST

**PARIWISATA, TRANSPORTASI,  
& KOMUNIKASI**

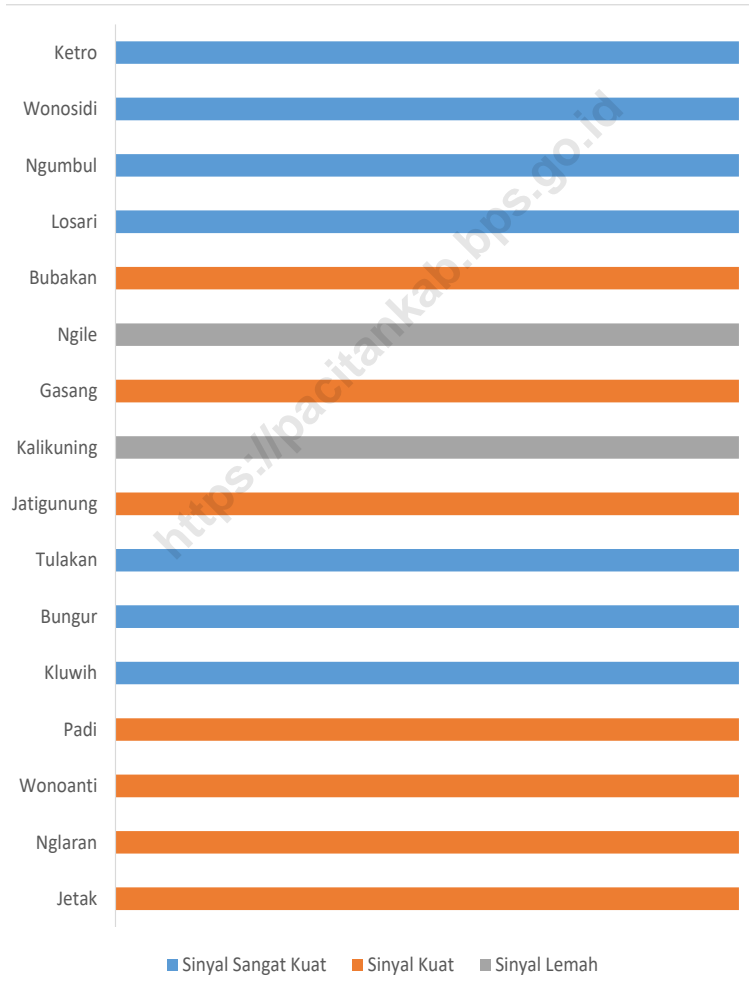
**6**

<https://pacitanrab.blogspot.com>



**Gambar** 6.1  
**Figures**

**Kekuatan Sinyal Telepon Seluler dan Jenis Sinyal Internet  
Telepon Seluler Menurut Desa/Kelurahan di Kecamatan  
Tulakan, 2021**  
*The Strenght of Cellular Phone Signal by Villages/  
Kelurahan in Tulakan Subdistrict, 2021*



Sumber/Source : ....

## 6.1 PARIWISATA TOURISM

**Tabel 6.1.1** Jumlah Sarana Akomodasi Menurut Desa/Kelurahan dan Jenis Akomodasi di Kecamatan Tulakan, 2021  
*Number of Accomodation Facilities by Villages/Kelurahan and Type of Accomodation in Tulakan Subdistrict, 2021*

Desa/Kelurahan <i>Village/Kelurahan</i>	Hotel <i>Hotel</i>	Penginapan <i>Inn</i>
(1)	(2)	(3)
Jetak	-	-
Nglaran	-	-
Wonoanti	-	-
Padi	-	-
Kluwih	-	-
Bungur	-	-
Tulakan	-	-
Jatigunung	-	-
Kalikuning	-	-
Gasang	-	-
Ngile	-	-
Bubakan	-	-
Losari	-	-
Ngumbul	-	-
Wonosidi	-	-
Ketro	-	-
<b>Kecamatan Tulakan</b>	-	-

Catatan/Note: ...

Sumber/Source: BPS, Pendataan Potensi Desa (Podes) 2021/BPS-Statistics Indonesia, Village Potential Data Collecting 2021

## 6.2 TRANSPORTASI TRANSPORTATION

**Tabel 6.2.1** Prasarana dan Sarana Transportasi Antar Desa/Kelurahan Menurut Desa/Kelurahan di Kecamatan Tulakan, 2021  
*Inter-Villages/Kelurahan Transportation Infrastructure and Facilities by Villages/Kelurahan in Tulakan Subdistrict, 2021*

Desa/Kelurahan <i>Village/Kelurahan</i>	Jenis Prasarana Transportasi <i>Type of Transportation Infrastructure</i>	Keberadaan Angkutan Umum <i>Availability of Public Transportation</i>
(1)	(2)	(3)
Jetak	Darat	Ada, tanpa trayek tetap
Nglaran	Darat	Ada, tanpa trayek tetap
Wonoanti	Darat	Ada, dengan trayek tetap
Padi	Darat	Ada, tanpa trayek tetap
Kluwih	Darat	Ada, dengan trayek tetap
Bungur	Darat	Ada, dengan trayek tetap
Tulakan	Darat	Ada, dengan trayek tetap
Jatigunung	Darat	Ada, dengan trayek tetap
Kalikuning	Darat	Ada, tanpa trayek tetap
Gasang	Darat	Ada, tanpa trayek tetap
Ngile	Darat	Ada, tanpa trayek tetap
Bubakan	Darat	Ada, tanpa trayek tetap
Losari	Darat	Ada, tanpa trayek tetap
Ngumbul	Darat	Ada, tanpa trayek tetap
Wonosidi	Darat	Ada, tanpa trayek tetap
Ketro	Darat	Ada, tanpa trayek tetap



Lanjutan Tabel/*Continued Table* 6.2.1

<b>Desa/Kelurahan</b> <i>Village/Kelurahan</i>	<b>Jenis Permukaan Jalan Darat Terluas</b> <i>Type of The Widest Road Surface</i>	<b>Dapat Dilalui Kendaraan Bermotor Roda 4 atau Lebih</b> <i>Passable by Vehicle with 4 or more Wheels</i>
(1)	(4)	(5)
Jetak	Aspal/beton	Sepanjang tahun
Nglaran	Aspal/beton	Sepanjang tahun
Wonoanti	Aspal/beton	Sepanjang tahun
Padi	Aspal/beton	Sepanjang tahun
Kluwih	Aspal/beton	Sepanjang tahun
Bungur	Aspal/beton	Sepanjang tahun
Tulakan	Aspal/beton	Sepanjang tahun
Jatigunung	Aspal/beton	Sepanjang tahun
Kalikuning	Aspal/beton	Sepanjang tahun
Gasang	Aspal/beton	Sepanjang tahun
Ngile	Aspal/beton	Sepanjang tahun
Bubakan	Aspal/beton	Sepanjang tahun
Losari	Aspal/beton	Sepanjang tahun
Ngumbul	Aspal/beton	Sepanjang tahun
Wonosidi	Aspal/beton	Sepanjang tahun
Ketro	Aspal/beton	Sepanjang tahun

Catatan/*Note*: ...

Sumber/*Source*: BPS, Pendataan Potensi Desa (Podes) 2021/*BPS-Statistics Indonesia, Village Potential Data Collecting 2021*

### 6.3 KOMUNIKASI COMMUNICATION

**Tabel 6.2.2 Keberadaan Kantor Pos/Pos Pembantu/Rumah Pos, Pos Keliling, dan Perusahaan/Agen Jasa Ekspedisi Swasta Menurut Desa/Kelurahan di Kecamatan Tulakan, 2021**  
*Number of Post Office/Subsidiary of Post Office, Mobile Portal Service, Private Expedition Service Company by Villages/Kelurahan in Tulakan Subdistrict, 2021*

Desa/Kelurahan <i>Village/Kelurahan</i>	Kantor Pos/Pos Pembantu/Rumah Pos <i>Post Office/Subsidiary of Post Office</i>	Pos Keliling <i>Mobile Portal Service</i>	Perusahaan/Agen Jasa Ekspedisi Swasta <i>Private Expedition Service Company</i>
(1)	(2)	(3)	(4)
Jetak	Tidak Ada	Tidak Ada	Tidak Ada
Nglaran	Tidak Ada	Tidak Ada	Tidak Ada
Wonoanti	Tidak Ada	Tidak Ada	Beroperasi
Padi	Tidak Ada	Tidak Ada	Tidak Ada
Kluwih	Beroperasi	Ada	Beroperasi
Bungur	Beroperasi	Ada	Beroperasi
Tulakan	Beroperasi	Ada	Beroperasi
Jatigunung	Tidak Ada	Ada	Beroperasi
Kalikuning	Tidak Ada	Ada	Tidak Ada
Gasang	Tidak Ada	Ada	Tidak Ada
Ngile	Tidak Ada	Tidak Ada	Tidak Ada
Bubakan	Tidak Ada	Ada	Beroperasi
Losari	Beroperasi	Ada	Beroperasi
Ngumbul	Beroperasi	Ada	Beroperasi
Wonosidi	Beroperasi	Ada	Beroperasi
Ketro	Beroperasi	Ada	Beroperasi
<b>Kecamatan Tulakan</b>			

Catatan/Note: ...

Sumber/Source: BPS, Pendataan Potensi Desa (Podes) 2021/BPS-Statistics Indonesia, Village Potential Data Collecting 2021

**Tabel** 6.3.1  
**Table**

**Jumlah Menara Telepon seluler dan Operator Layanan Komunikasi Telepon Seluler Menurut Desa/Kelurahan di Kecamatan Tulakan, 2021**  
**Number of Base Transceiver Station (BTS) and Cellular Phone Communication Service Operators by Villages/ Kelurahan in Tulakan Subdistrict, 2021**

Desa/Kelurahan Village/Kelurahan	Jumlah Menara Telepon seluler Number of Base Transceiver Station (BTS)	Jumlah Operator Layanan Komunikasi Telepon Seluler Cellular Phone Communication Service Operators
(1)	(2)	(3)
Jetak	1	4
Ngjaran	2	4
Wonoanti	2	5
Padi	1	4
Kluwih	-	5
Bungur	1	5
Tulakan	2	5
Jatigunung	1	4
Kalikuning	1	4
Gasang	1	4
Ngile	2	4
Bubakan	1	4
Losari	1	5
Ngumbul	-	4
Wonosidi	1	3
Ketro	2	4
<b>Kecamatan Tulakan</b>	<b>19</b>	<b>68</b>

Catatan/Note: ...

Sumber/Source: BPS, Pendataan Potensi Desa (Podes) 2021/BPS-Statistics Indonesia, Village Potential Data Collecting 2021

**Tabel** 6.3.2  
**Table**

**Kekuatan Sinyal Telepon Seluler dan Jenis Sinyal Internet Telepon Seluler Menurut Desa/Kelurahan di Kecamatan Tulakan, 2021**  
*The Strenght of Cellular Phone Signal by Villages/Kelurahan in Tulakan Subdistrict, 2021*

<b>Desa/Kelurahan</b> <i>Village/Kelurahan</i>	<b>Kekuatan Sinyal Telepon Seluler</b> <i>The Strenght of Cellular Phone Signal</i>	<b>Jenis Sinyal Internet Telepon Seluler</b> <i>Type of Cellular Phone Signal</i>
(1)	(2)	(3)
Jetak	Sinyal kuat	4G/LTE
Nglaran	Sinyal kuat	4G/LTE
Wonoanti	Sinyal kuat	4G/LTE
Padi	Sinyal kuat	4G/LTE
Kluwih	Sinyal sangat kuat	4G/LTE
Bungur	Sinyal sangat kuat	4G/LTE
Tulakan	Sinyal sangat kuat	4G/LTE
Jatigunung	Sinyal kuat	4G/LTE
Kalikuning	Sinyal lemah	4G/LTE
Gasang	Sinyal kuat	4G/LTE
Ngile	Sinyal lemah	4G/LTE
Bubakan	Sinyal kuat	4G/LTE
Losari	Sinyal sangat kuat	4G/LTE
Ngumbul	Sinyal sangat kuat	4G/LTE
Wonosidi	Sinyal sangat kuat	4G/LTE
Ketro	Sinyal sangat kuat	4G/LTE
<b>Kecamatan Tulakan</b>		

Catatan/Note: ...

Sumber/Source: BPS, Pendataan Potensi Desa (Podes) 2021/BPS-Statistics Indonesia, Village Potential Data Collecting 2021



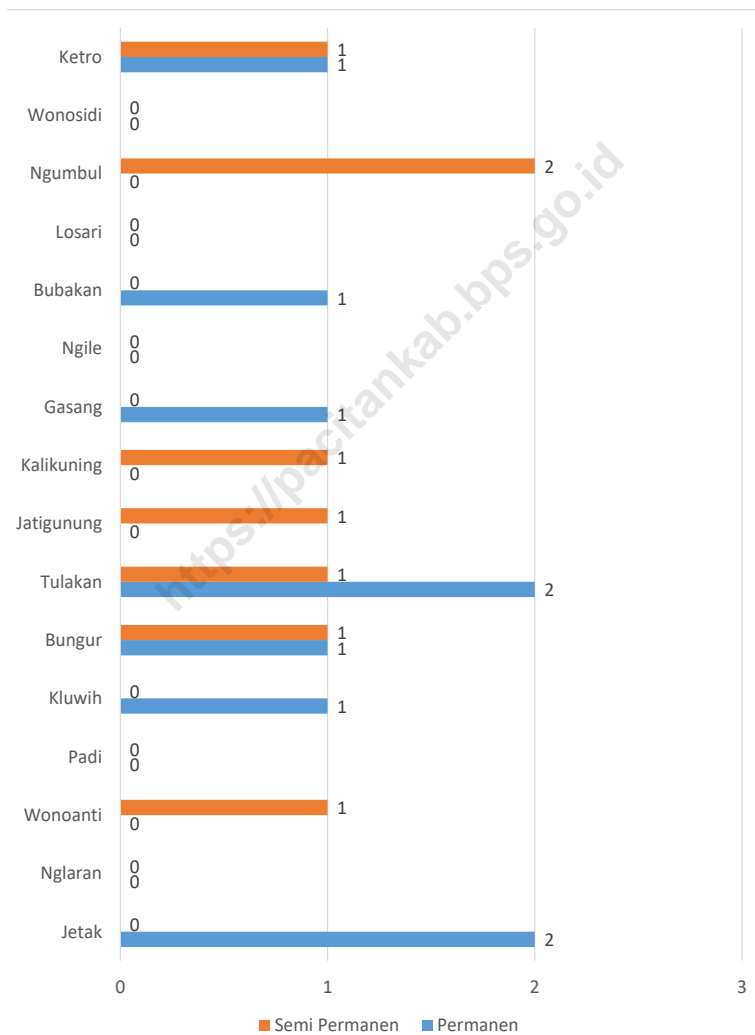
**PERBANKAN, KOPERASI,  
& PERDAGANGAN**

**7**

<https://pacitanrab.bps.go.id>



**Gambar 7.1** Banyaknya Pasar Menurut Desa/Kelurahan di Kecamatan Tulakan, 2021  
**Figures** Number of Markets by Village/Kelurahan in Tulakan Subdistrict, 2021



Sumber/Source : ....



**Tabel** 7.1  
**Table**

**Banyaknya Sarana Lembaga Keuangan Bank Menurut Desa/Kelurahan dan Jenis Bank di Kecamatan Tulakan, 2021**  
**Number of Bank by Villages/Kelurahan and Type of Bank in Tulakan Subdistrict, 2021**

<b>Desa/Kelurahan Village/Kelurahan</b>	<b>Bank Umum Pemerintah Government Bank</b>	<b>Bank Umum Swasta Private Bank</b>	<b>Bank Perkreditan Rakyat (BPR) Rural Bank</b>
(1)	(2)	(3)	(4)
Jetak	-	-	-
Nglaran	-	-	-
Wonoanti	-	-	-
Padi	-	-	-
Kluwih	-	-	-
Bungur	-	1	2
Tulakan	1	-	-
Jatigunung	-	-	1
Kalikuning	-	-	-
Gasang	-	-	-
Ngile	-	-	-
Bubakan	-	-	-
Losari	-	-	-
Ngumbul	-	-	-
Wonosidi	-	-	-
Ketro	1	-	-
<b>Kecamatan Tulakan</b>	<b>2</b>	<b>1</b>	<b>3</b>

Catatan/Note: "

Sumber/Source: BPS, Pendataan Potensi Desa (Podes) 2021/BPS-Statistics Indonesia, Village Potential Data Collecting 2021

**Tabel** 7.2  
**Table**

**Banyaknya Koperasi Aktif Menurut Menurut Desa/  
Kelurahan dan Jenis Koperasi di Kecamatan Tulakan, 2021**  
**Number of Cooperative by Villages/Kelurahan and Type of  
Cooperative in Tulakan Subdistrict, 2021**

<b>Desa/Kelurahan</b> <i>Village/Kelurahan</i>	<b>Koperasi Unit Desa (KUD)</b> <i>Village Cooperative Unit</i>	<b>Koperasi Industri Kecil dan Kerajinan Rakyat (Kopinkra)</b> <i>Small Industry and Citizen Handicraft Cooperative</i>
(1)	(2)	(3)
Jetak	-	-
Nglaran	-	1
Wonoanti	-	-
Padi	-	-
Kluwih	-	-
Bungur	1	-
Tulakan	1	-
Jatigunung	1	-
Kalikuning	-	-
Gasang	-	-
Ngile	-	-
Bubakan	-	-
Losari	-	-
Ngumbul	-	-
Wonosidi	-	-
Ketro	-	-
<b>Kecamatan Tulakan</b>	<b>3</b>	<b>1</b>

Lanjutan Tabel/*Continued Table 7.2*

<b>Desa/Kelurahan Village/Kelurahan</b>	<b>Koperasi Simpan Pinjam (Kospin) Savings and Loan Cooperative</b>	<b>Koperasi Lainnya Other Cooperative</b>
(1)	(4)	(5)
Jetak	3	-
Nglaran	-	2
Wonoanti	2	-
Padi	-	4
Kluwih	10	-
Bungur	2	-
Tulakan	3	-
Jatigunung	-	1
Kalikuning	-	1
Gasang	-	2
Ngile	-	1
Bubakan	1	-
Losari	-	-
Ngumbul	-	2
Wonosidi	-	-
Ketro	1	-
<b>Kecamatan Tulakan</b>	<b>22</b>	<b>13</b>

Catatan/Note: ...

Sumber/Source: BPS, Pendataan Potensi Desa (Podes) 2021/BPS-Statistics Indonesia, Village Potential Data Collecting 2021

**Tabel** 7.3  
**Table**

**Banyaknya Sarana Perdagangan Menurut Desa/Kelurahan dan Jenis Sarana Perdagangan di Kecamatan Tulakan, 2021**

**Number of Trade Facilities by Villages/Kelurahan and Type of Trade Facilities in Tulakan Subdistrict, 2021**

Desa/Kelurahan <i>Village/Kelurahan</i>	Kelompok Pertokoan <i>Shopping Complexs</i>	Pasar dengan Bangunan Permanen <i>Markets in Permanent Building</i>	Pasar dengan Bangunan Semi Permanen <i>Market in Semi Permanent Building</i>
(1)	(2)	(3)	(4)
Jetak	-	2	-
Nglaran	-	-	-
Wonoanti	-	-	1
Padi	-	-	-
Kluwih	-	1	-
Bungur	1	1	1
Tulakan	-	2	1
Jatigunung	-	-	1
Kalikuning	-	-	1
Gasang	-	1	-
Ngile	-	-	-
Bubakan	1	1	-
Losari	-	-	-
Ngumbul	-	-	2
Wonosidi	-	-	-
Ketro	1	1	1
<b>Kecamatan Tulakan</b>	<b>3</b>	<b>9</b>	<b>8</b>

Lanjutan Tabel/*Continued Table 7.3*

<b>Desa/Kelurahan Village/Kelurahan</b>	<b>Pasar tanpa Bangunan Market without Permanent Building</b>	<b>Mini Market/ Swalayan/ Supermarket Mini Market/Swalayan/ Supermarket</b>	<b>Restoran/ Rumah Makan Restaurant/ Food Stall</b>
(1)	(5)	(6)	(7)
Jetak	-	-	-
Nglaran	-	1	-
Wonoanti	-	3	-
Padi	-	-	-
Kluwih	-	-	-
Bungur	-	2	10
Tulakan	-	1	5
Jatigunung	-	2	-
Kalikuning	2	-	-
Gasang	-	-	-
Ngile	-	-	-
Bubakan	1	-	-
Losari	-	-	-
Ngumbul	1	-	2
Wonosidi	-	-	1
Ketro	1	-	5
<b>Kecamatan Tulakan</b>	<b>5</b>	<b>9</b>	<b>23</b>

Catatan/Note: ...

Sumber/Source: BPS, Pendataan Potensi Desa (Podes) 2021/BPS-Statistics Indonesia, Village Potential Data Collecting 2021



**ST 2023**

**SENSUS PERTANIAN**

**BerAKHLAK**

Berorientasi Pelayanan Akuntabel Kompeten  
Harmonis Loyal Adaptif Kolaboratif

<https://pacitankab.bps.go.id>

**D A T A**  
**MENCERDASKAN BANGSA**



**BADAN PUSAT STATISTIK  
KABUPATEN PACITAN**

Jln. Ronggowarsito No. 2 Pacitan 63511

Tlp./Faks. (0357) 881304 E-mail : bps3501@bps.go.id