

KECAMATAN MEDAN BARU DALAM ANGKA 2016



**BADAN PUSAT STATISIK
KOTA MEDAN**

KECAMATAN MEDAN BARU DALAM ANGKA 2016



**BADAN PUSAT STATISIK
KOTA MEDAN**

KECAMATAN MEDAN BARU DALAM ANGKA 2016

Katalog BPS : 1102001.1275090
No. Publikasi : 12750.1612

Ukuran buku : 21cm x 15 cm
Jumlah Halaman : x + 80

Naskah
Pelaksana Koordinator Statistik Kecamatan Medan Baru

Penanggung Jawab:
Kepala BPS Kota Medan

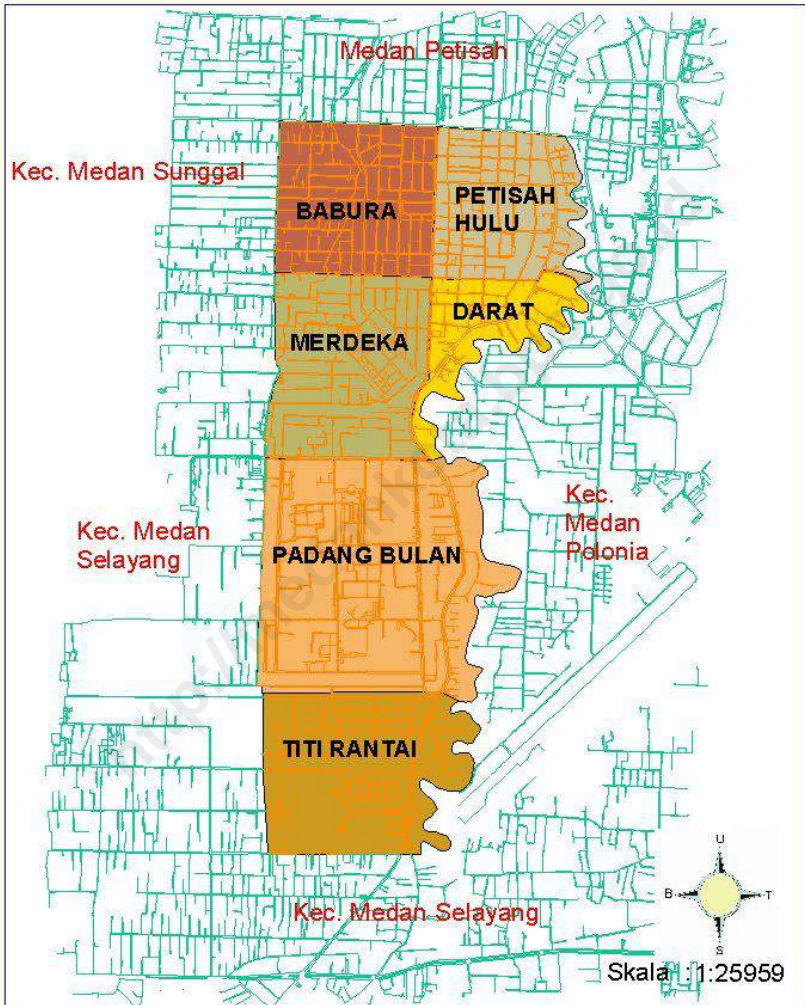
Penyunting:
Seksi Integrasi Pengolahan dan Diseminasi Statistik

Gambar Kulit:
Seksi Integrasi Pengolahan dan Diseminasi Statistik

Diterbitkan:
Badan Pusat Statistik Kota Medan

Boleh dikutip dengan menyebut sumbernya

Peta Kecamatan Medan Baru



KATA PENGANTAR

KATA PENGANTAR

Dengan memanjatkan puji dan syukur ke hadirat Tuhan Yang Maha Esa, kami telah dapat menyelesaikan publikasi "Medan Baru Dalam Angka Tahun 2016" ini. Usainya penerbitan publikasi ini dimungkinkan berkat adanya bantuan dari Pemerintah Kecamatan Medan Baru serta instansi pemerintah lainnya.

Kebutuhan akan data statistik semakin meningkat terutama dalam menyambut millenium kedua. Hal tersebut menjadi pendorong bagi kami untuk menyusun publikasi ini. Data yang disajikan bersumber dari data yang terdapat di kantor kecamatan Medan Baru, kantor kelurahan sekecamatan Medan Baru serta instansi pemerintah lainnya. Selain itu data yang ada pada publikasi ini merupakan data yang bersumber dari berbagai kegiatan rutin, survei maupun sensus yang diselenggarakan Badan Pusat Statistik di kecamatan Medan Baru.

Pada kesempatan ini kami mengucapkan banyak terima kasih kepada Camat Medan Baru atas perhatian dan bantuannya sehingga terbitnya publikasi ini, serta kepada instansi-instansi pemerintah lainnya.

Saran dan kritik demi penyempurnaan publikasi ini di masa yang akan datang sangat kami harapkan dari berbagai pihak.

Akhirnya semoga penyajian data statistik ini dapat membantu memenuhi kebutuhan data bagi pihak-pihak yang memerlukan serta bermanfaat bagi semua pihak.

Medan, Juli 2016
Kepala Badan Pusat Statistik
Kota Medan,

Herman, SE, M.Si
NIP.19661128 198603 1 002

DAFTAR ISI
DAFTAR ISI

JUDUL ISI	HALAMAN
PETA KECAMATAN	iii
KATA PENGANTAR	iv
DAFTAR ISI	v
DAFTAR TABEL	vi
DAFTAR GAMBAR	ix
DAFTAR LAMPIRAN	x
BAB I KEADAAN GEOGRAFIS	1
BAB II PEMERINTAHAN	9
BAB III PENDUDUK DAN TENAGA KERJA	17
BAB IV SOSIAL	25
BAB V INDUSTRI, ENERGI DAN AIR MINUM	43
BAB VI EKONOMI	51
BAB VII HOTEL, RESTORAN DAN PARIWISATA	61
BAB VIII KEUANGAN DAN HARGA	69
LAMPIRAN	75

Daftar Tabel
DAFTAR TABEL

Judul Tabel	Halaman
Tabel 1.1: Letak dan Geografis Kecamatan Medan Baru Tahun 2015	5
Tabel 1.2: Luas Wilayah dirinci per Kelurahan di Kecamatan Medan Baru Tahun 2015	6
Tabel 1.3: Jarak Kantor Lurah ke Kantor Camat di Kecamatan Medan Baru Tahun 2015	7
Tabel 1.4: Daftar Alamat Kantor Kelurahan di Kecamatan Medan Baru Tahun 2015	8
Tabel 2.1: Banyaknya Lingkungan dan Blok sensus dirinci menurut Kelurahan di Kecamatan Medan Baru Tahun 2015.....	13
Tabel 2.2: Banyaknya Pegawai Negeri Kantor Camat dan Instansi-instansi Pemerintah di Kecamatan Medan Baru Tahun 2015 (Jiwa).....	14
Tabel 2.3: Banyaknya Pegawai Negeri menurut golongan dirinci menurut Kelurahan di Kecamatan Medan Baru Tahun 2015 (Jiwa)	15
Tabel 2.4: Banyaknya Pertahanan Sipil menurut Kelurahan di Kecamatan Medan Baru Tahun 2015.....	16
Tabel 3.1: Jumlah penduduk, Luas Kelurahan dan kepadatan penduduk per Km dirinci menurut Kelurahan di Kecamatan Medan Baru Tahun 2015	21
Tabel 3.2: Banyaknya Rumah Tangga, Penduduk dan Rata-rata anggota Rumah Tangga dirinci menurut Kelurahan di Kecamatan Medan Baru Tahun 2015.....	22
Tabel 3.3: Jumlah Penduduk menurut jenis kelamin dirinci menurut Kelurahan di Kecamatan Medan Baru Tahun 2015.....	23
Tabel 3.4: Jumlah Penduduk Menurut Kelompok Umur & Jenis Kelamin Di Kecamatan Medan Baru Tahun 2015.....	24
Tabel 4.1: Jumlah Taman Kanak-kanak (TK) Negeri, dan Swasta dirinci menurut Kelurahan di Kecamatan Medan Baru Tahun 2015.....	29

Tabel 4.2:	Jumlah Sekolah Dasar Negeri dan Swasta dirinci menurut Kelurahan di Kecamatan Medan Baru Tahun 2015	30
Tabel 4.3:	Jumlah murid Sekolah Dasar Negeri dan Swasta diperinci menurut Kelurahan di Kecamatan Medan Baru Tahun 2015	31
Tabel 4.4:	Jumlah Guru Sekolah Dasar Negeri dan Swasta diperinci menurut Kelurahan di Kecamatan Medan Baru Tahun 2015.	32
Tabel 4.5:	Rasio Murid dan Guru Pada Sekolah Dasar Menurut Kelurahan di Kecamatan Medan Baru Tahun 2015	33
Tabel 4.6:	Jumlah SMP Negeri dan Swasta diperinci menurut Kelurahan di Kecamatan Medan Baru Tahun 2015	34
Tabel 4.7:	Jumlah SMA Negeri dan Swasta diperinci menurut Kelurahan di Kecamatan Medan Baru Tahun 2015	35
Tabel 4.8:	Banyaknya Rumah Sakit, Puskesmas, BPU dan BKIA diperinci menurut Kelurahan di Kecamatan Medan Baru Tahun 2015	36
Tabel 4.9:	Jumlah Posyandu, Dokter Praktek dan Bidan Praktek menurut Kelurahan di Kecamatan Medan Baru Tahun 2015	37
Tabel 4.10:	Jumlah Pasangan Usia Subur (PUS) yang mempergunakan alat kontrasepsi IUD, Pil, Kondom, Mow/P, Implant dan Suntikan diperinci menurut Kelurahan di Kecamatan Medan Baru Tahun 2015	38
Tabel 4.11:	Banyaknya Sarana Ibadah Menurut Kelurahan di Kecamatan Medan Baru Tahun 2015	40
Tabel 4.12:	Banyaknya Nikah, Talak, Cerai dan Rujuk menurut Kelurahan di Kecamatan Medan Baru Tahun 2015	41
Tabel 4.13:	Banyaknya Lapangan Olah Raga dirinci menurut jenis Olah Raga per Kelurahan di Kecamatan Medan Baru Tahun 2015	42
Tabel 5.1:	Banyaknya Perusahaan Industri Besar, Sedang, Kecil dan Kerajinan Rumah Tangga menurut Kelurahan di Kecamatan Medan Baru Tahun 2015	47
Tabel 5.2:	Banyaknya Rumah Tangga Pelanggan Listrik Negara per Kelurahan di Kecamatan Medan Baru Tahun 2015	48
Tabel 5.4:	Banyaknya Rumah Tangga Pelanggan Air Minum melalui PAM per Kelurahan se Kecamatan Medan Baru Tahun 2015	49

Tabel 6.1: Banyaknya Pasar dan Pertokoan per Kelurahan di Kecamatan Medan Baru Tahun 2015 55

Tabel 6.2: Jumlah Pasar Yang Dikelola Pemerintah, Swasta, dan Tanpa Pengelola di Kecamatan Medan Baru Tahun 2015 56

Tabel 6.3: Jumlah SPBU dan Agen Minyak Tanah (Pangkalan) di Kecamatan Medan Baru Tahun 2015..... 57

Tabel 6.4: Banyaknya Bengkel Sepeda Motor dan Mobil menurut Kelurahan di Kecamatan Medan Baru Tahun 2015..... 58

Tabel 6.5: Banyaknya Tempat Pencucian Mobil (Doorsmer) per Kelurahan di Kecamatan Medan Baru Tahun 2015..... 59

Tabel 7.1: Jumlah Hotel, Bioskop, Night Club dan Bilyard menurut Kelurahan di Kecamatan Medan Baru Tahun 2015..... 65

Tabel 7.2: Banyaknya Rumah Makan/Restoran dan Warung Minum per Kelurahan di Kecamatan Medan Baru Tahun 2015..... 66

Tabel 7.3: Jumlah Panti Pijat, Masege, Pangkas, Salon dan Praktek Dukun Patah menurut Kelurahan di Kecamatan Medan Baru Tahun 2015 67

Tabel 8.1: Banyaknya Lembaga Keuangan menurut Kelurahan di Kecamatan Medan Baru Tahun 2015..... 72

Daftar Gambar
DAFTAR GAMBAR

Judul Gambar	Halaman
Gambar 1.1: Luas Wilayah tiap kelurahan di Kecamatan Medan Baru tahun 2015 (Km ²)	4
Gambar 2.1: Banyaknya Lingkungan dan Blok sensus dirinci menurut Kelurahan di Kecamatan Medan Baru Tahun 2015	11
Gambar 2.2: Banyaknya PNS di Kantor Camat dan Instansi lain di Kecamatan Medan Baru berdasarkan golongan (Jiwa)	12
Gambar 3.1: Jumlah Penduduk Per kelurahan se Kecamatan Medan Baru tahun 2015	20
Gambar 4.1: Banyaknya Rumah sakit, Puskesmas, BPU, BKIA di Kec. Medan Baru tahun 2015	28
Gambar 4.2: Persentase penggunaan Alat Kontrasepsi pasangan usia subur di kec. Medan Baru tahun 2015	28
Gambar 5.1: Banyaknya Rumah tangga Pelanggan AIR PAM, Listrik PLN di Kec. Medan Baru tahun 2015	46
Gambar 6.1: Banyaknya Pasar dan pertokoan di Kec. Medan Baru tahun 2015	54
Gambar 7.1: Banyaknya Hotel, Restoran, dan Warung Makan / Minum di Kecamatan Medan Baru tahun 2015	64

Daftar Lampiran
DAFTAR LAMPIRAN

Judul Lampiran	Halaman
Daftar 1: Nama Camat dan Lamanya menjabat di Kecamatan Medan Baru sejak Tahun 1974 s/d sekarang	77
Daftar 2: Nama Lurah dan Lamanya Menjabat menurut Kelurahan di Kecamatan Medan Baru.....	78
Daftar 3: Daftar nama dan Alamat Kantor Kelurahan di Kecamatan Medan Baru Tahun 2015.....	80

<http://medankota.bps.go.id>

KEADAAN GEOGRAFIS

1

<http://medankota.bps.go.id>

DAAN GEOGRAFIS

1.1. Letak dan Geografis Kecamatan Medan Baru Tahun 2015

Kecamatan Medan Baru berbatasan langsung dengan kecamatan Medan Selayang di sebelah selatan, kecamatan Medan Petisah di sebelah utara, kecamatan Medan Sunggal di sebelah barat, dan kecamatan Medan Polonia di sebelah timur. Kecamatan Medan Baru merupakan salah satu kecamatan di Kota Medan yang mempunyai luas sekitar 5,41 km². Jarak kantor kecamatan ke kantor walikota Medan yaitu sekitar delapan km.

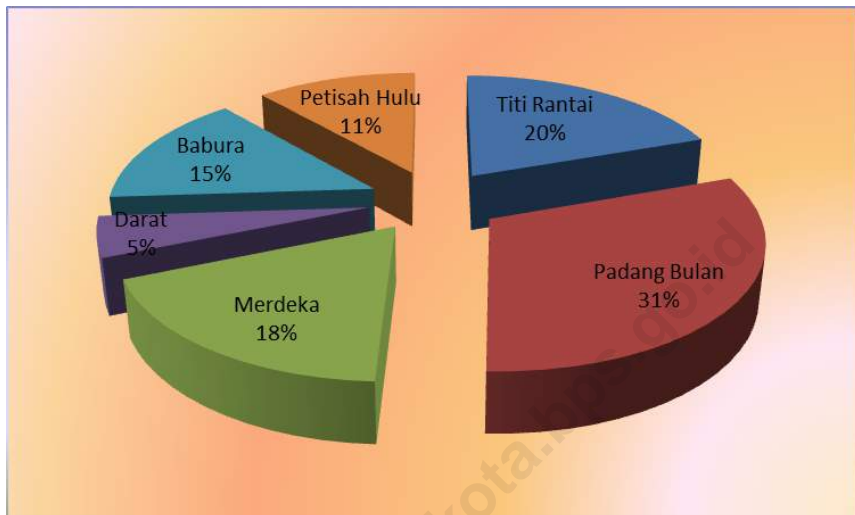
1.2 Luas Wilayah dirinci per Kelurahan di Kecamatan Medan Baru Tahun 2015

Dari 6 kelurahan di kecamatan Medan Baru, kelurahan Padang Bulan memiliki luas wilayah yang terluas yaitu sebesar 1,68 km² sedangkan kelurahan Darat mempunyai luas terkecil yakni 0,28 km².

1.3 Jarak Kantor Lurah ke Kantor Camat di Kecamatan Medan Baru Tahun 2015

Ditinjau dari jarak antara kantor kelurahan dan kantor kecamatan, kantor kelurahan Babura memiliki jarak terjauh dari kantor kecamatan Medan Baru yaitu sekitar 5,3 km sedangkan kantor kelurahan yang terdekat yaitu kelurahan Titi Rantai dan Padang Bulan sekitar 0,40 km.

Gambar 1.1: Luas Wilayah tiap kelurahan di Kecamatan Medan Baru tahun 2015 (Km²)



Sumber : Kantor Camat Medan Baru

Tabel 1.1 Letak dan Geografis Kecamatan Medan Baru Tahun 2015

1. Luas wilayah :	5.41 Km ²
2. Letak diatas permukaan Laut :	31 Meter
3. Terletak antara	
Lintang Utara	: 3,5534
Lintang Selatan	:
Bujur Timur	: 98,6582
4. Berbatasan dengan	
Sebelah Utara	: Kec. Medan Petisah
Sebelah Selatan	: Kec. Medan Selayang
Sebelah Barat	: Kec. Medan Sunggal
Sebelah Timur	: Kec. Medan Polonia
5. Jarak Kantor Camat ke Kantor Walikota Medan	8 Km.

Sumber : Kantor Camat Medan Baru.

Tabel 1.2 Luas Wilayah dan Persentase Terhadap Luas Kecamatan Menurut Kelurahan Tahun 2015

Kelurahan	Luas (Km ²)	Persentase terhadap Luas Kecamatan
(1)	(2)	(3)
1. Titi Rantai	1,06	19,59
2. Padang Bulan	1,68	31,05
3. Merdeka	0,98	18,11
4. Darat	0,28	5,18
5. Babura	0,79	14,60
6. Petisah Hulu	0,62	11,46
Jumlah		
2015	5,41	100,00

Sumber : Kantor Camat Medan Baru.

Tabel 1.3 Jarak Kantor Lurah ke Kantor Camat Menurut Kelurahan Tahun 2015

Kelurahan	Jarak ke Kantor Camat (Km)
(1)	(2)
1. Titi Rantai	0,40
2. Padang Bulan	0,40
3. Merdeka	5,00
4. Darat	4,20
5. Babura	5,30
6. Petisah Hulu	5,10
Rata-rata	
2015	

Sumber : Kantor Lurah se Kecamatan Medan Baru.

Tabel 1.4 Daftar Alamat Kantor Kelurahan di Kecamatan Medan Baru Tahun 2015

Kelurahan	Alamat Kantor Kelurahan & Telp.
(1)	(2)
1. Titi Rantai	Jl. Bahagia No. 89
2. Padang Bulan	Jl. Letjend Jamin Ginting No. 540
3. Merdeka	Jl. Sei Belutu No. 5
4. Darat	Jl. Kapt. Pattimura No. 151
5. Babura	Jl. DI Panjaitan No. 71 A Telp. 4516472
6. Petisah Hulu	Jl. Syailendra No. 15

Sumber : Kantor Camat Medan Baru

PEMERINTAHAN

2

<http://medankota.bps.go.id>

2.1 Pemerintahan Kecamatan Medan Baru

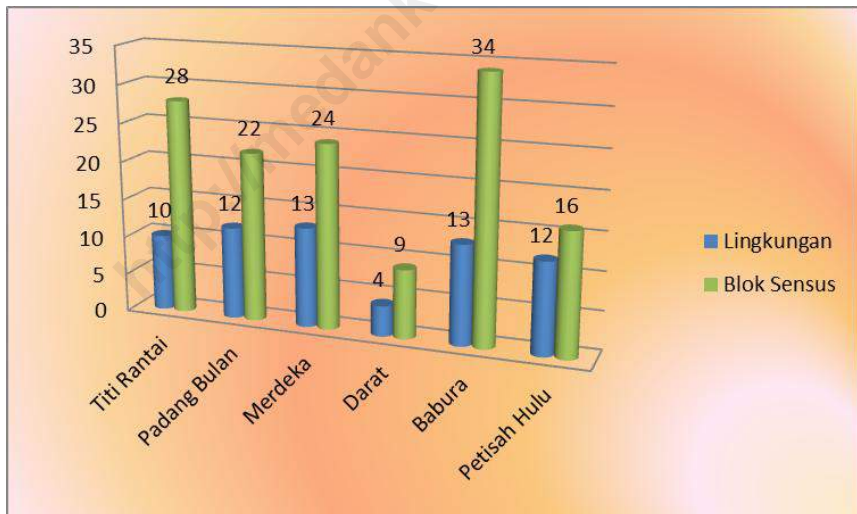
Kecamatan Medan Baru yang dipimpin oleh seorang camat, saat ini terdiri dari 6 kelurahan yang terbagi atas 64 lingkungan dan 133 blok sensus.

2.2 Struktur Pegawai Negeri Kecamatan Medan Baru

Tahun 2015, kecamatan Medan Baru memiliki total 130 pegawai negeri yang dialokasikan di Kantor Camat dan Instansi-instansi Pemerintah lainnya dimana alokasi pegawai terbesar ada di Puskesmas yakni sebanyak 40 pegawai. Sedangkan alokasi pegawai statistik tidak ada di kecamatan ini.

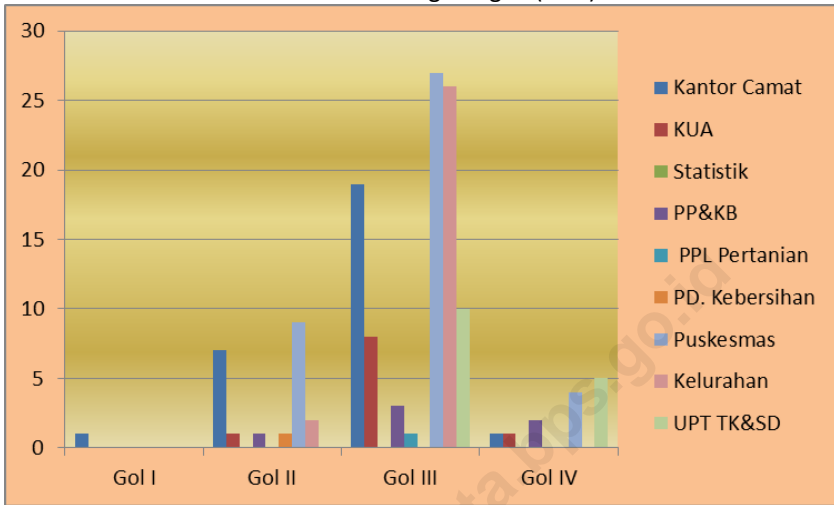
Bila dirinci menurut golongan, dari 28 pegawai negeri kelurahan di kecamatan Medan Baru, ternyata sebagian besar pegawai negeri sudah bergolongan III yaitu sebanyak 26 pegawai. Jumlah pegawai negeri terbanyak berada di kelurahan Merdeka sebanyak 5 orang.

Gambar 2.1: Banyaknya Lingkungan dan Blok sensus dirinci menurut Kelurahan di Kecamatan Medan Baru Tahun 2015



Sumber : Kantor Lurah se Kecamatan Medan Baru.

Gambar 2.2: Banyaknya PNS di Kantor Camat dan Instansi lain di Kecamatan Medan Baru berdasarkan golongan (Jiwa)



Sumber : Kantor Camat Medan Baru.

Tabel 2.1 Banyaknya Lingkungan dan Blok Sensus Menurut Kelurahan Tahun 2015

Kelurahan	Jumlah	
	Lingkungan	Blok Sensus
(1)	(2)	(3)
1. Titi Rantai	10	28
2. Padang Bulan	12	22
3. Merdeka	13	24
4. Darat	4	9
5. Babura	13	34
6. Petisah Hulu	12	16
Jumlah		
2015	64	133

Sumber : Kantor Lurah se Kecamatan Medan Baru.

Tabel 2.2 Banyaknya Pegawai Negeri Sipil (PNS) dan Honor di Lingkungan Instansi Pemerintah Kecamatan Medan Baru Tahun 2015 (Jiwa)

Instansi	Golongan				Honor	Jumlah
	I	II	III	IV		
(1)	(2)	(3)	(4)	(5)	(6)	(7)
1. Kantor Camat	1	7	20	1	-	29
2. Kelurahan	-	2	26	-	-	28
3. Statistik	-	-	-	-	-	-
4. PPLKB	-	1	3	2	-	6
5. Pertanian	-	-	1	-	-	1
6. PD. Kebersihan	-	1	-	-	-	1
7. Puskesmas	-	9	27	4	-	40
8. KUA	-	2	26	-	-	28
9. UPT Pendidikan	-	-	10	5	-	15
Jumlah						
2015	1	21	95	13	0	130

Sumber : Kantor Camat Medan Baru.

Tabel 2.3 Banyaknya Pegawai Negeri Sipil (PNS) dan Honor Pada Kantor Kelurahan Menurut Golongan dan Kelurahan Tahun 2015 (Jiwa)

Kelurahan	Golongan				Honor	Jumlah
	I	II	III	IV		
(1)	(2)	(3)	(4)	(5)	(6)	(7)
1. Titi Rantai	-	-	5	-	-	5
2. Padang Bulan	-	1	5	-	-	6
3. Merdeka	-	1	4	-	-	5
4. Darat	-	-	3	-	-	3
5. Babura	-	-	4	-	-	4
6. Petisah Hulu	-	-	5	-	-	5
Jumlah						
2015	-	2	26	-	-	28

Sumber : Kantor Camat Medan Baru.

Tabel 2.4 Banyaknya Pertahanan Sipil Menurut Kelurahan Tahun 2015

Kelurahan	Pertahanan Sipil
(1)	(2)
1. Titi Rantai	1
2. Padang Bulan	1
3. Merdeka	1
4. Darat	1
5. Babura	1
6. Petisah Hulu	1
Jumlah	
2015	6

Sumber : Kantor Lurah se Kecamatan Medan Baru.

**PENDUDUK
Dan
TENAGA KERJA**

3

<http://medankota.blogspot.com>

3.1 Jumlah penduduk, Luas Kelurahan, kepadatan penduduk per Km dirinci menurut Kelurahan di Kecamatan Medan Baru Tahun 2015

Kecamatan Medan Baru dihuni oleh 40.540 orang penduduk dimana penduduk terbanyak berada di kelurahan Padang Bulan dan Titi Rantai yakni sebanyak 9.315 orang di kelurahan Padang Bulan dan 9.231 orang di kelurahan Titi Rantai. Jumlah penduduk terkecil di kelurahan Darat yakni sebanyak 1.966 orang.

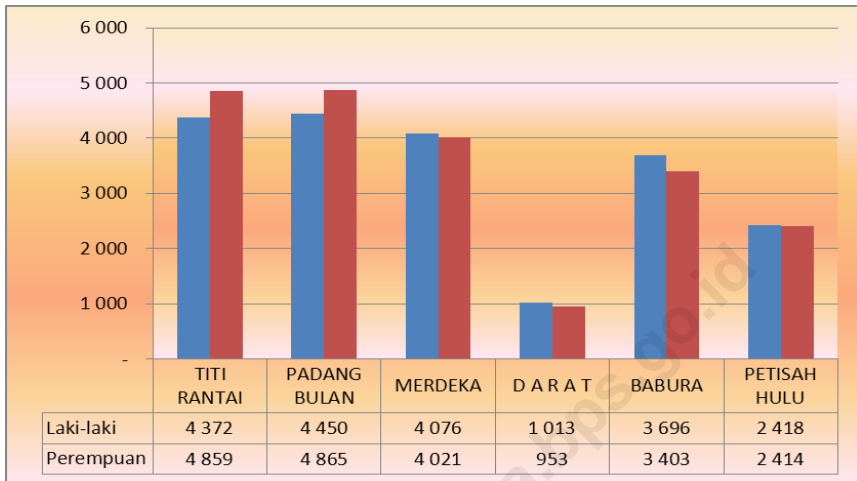
Bila dilihat dari luas kelurahan, kelurahan Padang Bulan memiliki luas yang terbesar yakni 1,68 km² sedangkan kelurahan Darat memiliki luas terkecil yakni 0,28 km².

Bila dibandingkan antara jumlah penduduk serta luas wilayahnya, maka kelurahan Babura merupakan kelurahan terpadat yaitu 8.986 jiwa tiap km².

3.2 Struktur Penduduk berdasarkan jenis kelamin dan kelompok umur di Kecamatan Medan Baru Tahun 2015

Jumlah Penduduk kecamatan Medan Baru sebanyak 40.540 penduduk terdiri dari 20.025 orang laki-laki serta 20.515 orang perempuan. Berdasarkan kelompok umur, distribusi penduduk kecamatan Medan Baru relatif lebih banyak penduduk usia produktif.

Gambar 3.1: Jumlah Penduduk Per kelurahan se Kecamatan Medan Baru tahun 2015



Sumber : Badan Pusat Statistik Kota Medan

Tabel 3.1 Jumlah Penduduk, Luas Kelurahan, Kepadatan Penduduk per Km² Menurut Kelurahan Tahun 2015

Kelurahan	Jumlah Penduduk (Jiwa)	Luas Wilayah (Km ²)	Kepadatan Penduduk Per Km ²
(1)	(2)	(3)	(4)
1. Titi Rantai	9 231	1,06	8 708
2. Padang Bulan	9 315	1,68	5 545
3. Merdeka	8 097	0,98	8 262
4. Darat	1 966	0,28	7 021
5. Babura	7 099	0,79	8 986
6. Petisah Hulu	4 832	0,62	7 794
Jumlah			
2015	40 540	5,41	7 494

Sumber : Badan Pusat Statistik Kota Medan

Tabel 3.2 Banyaknya Rumah Tangga, Penduduk dan Rata-rata Anggota Rumah Tangga Menurut Kelurahan Tahun 2015

Kelurahan	Banyaknya		Rata-rata Anggota RT
	Rumah Tangga	Penduduk (Jiwa)	
(1)	(2)	(3)	(4)
1. Titi Rantai	2 351	9 231	3 ,93
2. Padang Bulan	2 979	9 315	3 ,13
3. Merdeka	2 188	8 097	3 ,70
4. Darat	534	1 966	3 ,68
5. Babura	1 813	7 099	3 ,92
6. Petisah Hulu	1 201	4 832	4 ,02
Jumlah			
2015	11 066	40 540	3 ,66

Sumber : Badan Pusat Statistik Kota Medan

Tabel 3.3 Jumlah Penduduk Menurut Jenis Kelamin dan Kelurahan Tahun 2015

Kelurahan	Jenis Kelamin		Jumlah (Jiwa)
	Laki-laki (Jiwa)	Perempuan	
(1)	(2)	(3)	(4)
1. Titi Rantai	4 372	4 859	9 231
2. Padang Bulan	4 450	4 865	9 315
3. Merdeka	4 076	4 021	8 097
4. Darat	1 013	953	1 966
5. Babura	3 696	3 403	7 099
6. Petisah Hulu	2 418	2 414	4 832
Jumlah			
2015	20 025	20 515	40 540

Sumber : Badan Pusat Statistik Kota Medan

Tabel 3.4 Jumlah Penduduk Menurut Kelompok Umur dan Jenis Kelamin Tahun 2015

Kelompok Umur	Jenis Kelamin		Jumlah (Jiwa)
	Laki-laki (Jiwa)	Perempuan (Jiwa)	
(1)	(2)	(3)	(4)
0-4	1 889	1 817	3 706
5-9	1 842	1 750	3 592
10-14	1 723	1 640	3 363
15-19	1 945	2 014	3 959
20-24	2 233	2 363	4 596
25-29	1 806	1 835	3 641
30-34	1 595	1 658	3 253
35-39	1 479	1 551	3 030
40-44	1 347	1 393	2 740
45-49	1 159	1 207	2 366
50-54	981	1 039	2 020
55-59	803	828	1 631
60-64	563	577	1 140
65-69	325	365	690
70-74	197	251	448
75+	138	227	365
Jumlah			
2015	20 025	20 515	40 540

Sumber : Badan Pusat Statistik Kota Medan

SOSIAL

4

<http://medankota.bps.go.id>

4.1 Jumlah Sekolah Negeri dan Swasta di Kecamatan Medan Baru Tahun 2015

Tercatat ada sejumlah fasilitas pendidikan di kecamatan Medan Baru yaitu sebanyak 11 TK, 10 SD negeri dan 15 SD swasta, 2 SLTP negeri dan 11 SLTP swasta, 0 SLTA negeri serta 8 SLTA swasta.

4.2 Jumlah murid dan guru Sekolah Negeri dan Swasta di Kecamatan Medan Baru Tahun 2015

Tercatat sebanyak 3.180 siswa bersekolah di SD negeri dan 3.125 siswa bersekolah di SD swasta pada tahun 2014 di kecamatan Medan Baru. Jumlah guru yang mengajar di SD negeri sebanyak 177 orang dan 179 orang guru mengajar di SD swasta di kecamatan Medan Baru tahun 2014.

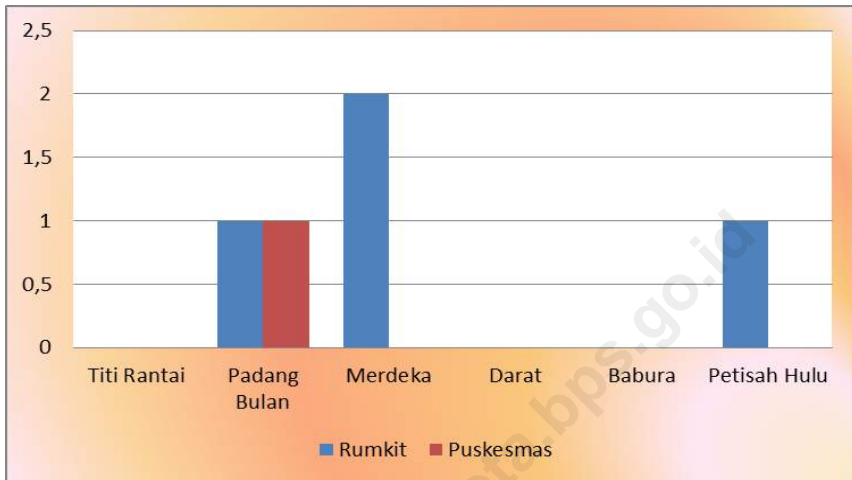
4.3 Rumah Sakit, Puskesmas, BPU dan BKIA di Kecamatan Medan Baru Tahun 2015

Fasilitas kesehatan yang ada di kecamatan Medan Baru dapat dikatakan masih sedikit dan belum merata di tiap kelurahannya. Tercatat bahwa di kelurahan Titi Rantai dan kelurahan Darat belum ada fasilitas pelayanan kesehatan yang tersedia.

4.4 Posyandu, Dokter dan Bidan yang melayani KB di Kecamatan Medan Baru Tahun 2015

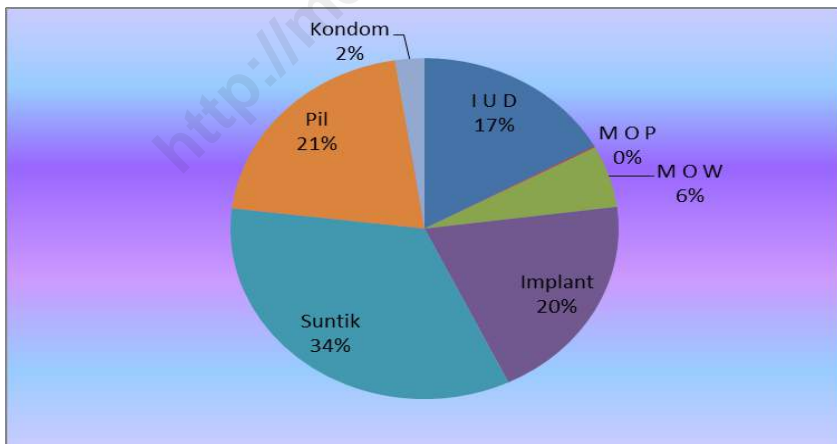
Tenaga medis yang terdapat di kecamatan Medan Baru ini sudah cukup tersebar di tiap kelurahan dimana pendistribusiannya disesuaikan dengan kebutuhan tiap-tiap kelurahan. Terdapat sebanyak 26 posyandu 6 dokter dan 16 bidan di kecamatan Medan Baru. Penduduk kecamatan Medan Baru tergolong sudah banyak yang berpartisipasi dalam penekanan angka penduduk. Terlihat dari sejumlah wanita usia subur, lebih dari setengahnya sudah menggunakan alat kontrasepsi.

Gambar 4.1: Banyaknya Rumah sakit, Puskesmas, BPU, BKIA di Kec. Medan Baru tahun 2015



Sumber : Puskesmas Kecamatan Medan Baru.

Gambar 4.2: Persentase penggunaan Alat Kontrasepsi pasangan usia subur di kec. Medan Baru tahun 2014



Sumber : PPLKB Kecamatan Medan Baru

Tabel 4.1 Jumlah Sekolah PAUD, Taman Kanak-kanak (TK) Negeri, dan Swasta Menurut Kelurahan Tahun 2015

Kelurahan	TK Negeri	TK Swasta	Jumlah
(1)	(3)	(4)	(5)
1. Titi Rantai	-	-	-
2. Padang Bulan	-	2	2
3. Merdeka	-	1	1
4. Darat	-	1	1
5. Babura	-	3	3
6. Petisah Hulu	-	4	4
Jumlah			
2015	-	11	11

Sumber : Kantor Lurah se Kecamatan Medan Baru.

Tabel 4.5 Jumlah Sekolah Dasar (SD) Negeri dan Swasta Menurut Kelurahan Tahun 2015

Kelurahan	SD Negeri	SD Swasta	Jumlah
(1)	(2)	(3)	(4)
1. Titi Rantai	3	3	6
2. Padang Bulan	4	1	5
3. Merdeka	1	1	2
4. Darat	-	1	1
5. Babura	-	3	3
6. Petisah Hulu	2	6	8
Jumlah			
2015	10	15	25

Sumber : Kantor Depdikbud Kecamatan Medan Baru.

Tabel 4.6 Jumlah Murid Sekolah Dasar (SD) Negeri dan Swasta Menurut Kelurahan Tahun 2015

	Kelurahan	SD Negeri (Jiwa)	SD Swasta (Jiwa)	Jumlah (Jiwa)
	(1)	(2)	(3)	(4)
1.	Titi Rantai	584	157	741
2.	Padang Bulan	552	400	952
3.	Merdeka	951	87	1 038
4.	Darat	-	243	243
5.	Babura	-	341	341
6.	Petisah Hulu	1 093	1 897	2 990
Jumlah				
	2015	3 180	3 125	6 305

Sumber : Kantor Depdikbud Kecamatan Medan Baru.

Tabel 4.7 Jumlah Guru Sekolah Dasar (SD) Negeri dan Swasta Menurut Kelurahan Tahun 2015

	Kelurahan	SD Negeri (Jiwa)	SD Swasta (Jiwa)	Jumlah (Jiwa)
	(1)	(2)	(3)	(4)
1.	Titi Rantai	43	24	67
2.	Padang Bulan	55	14	69
3.	Merdeka	39	8	47
4.	Darat	-	33	33
5.	Babura	-	30	30
6.	Petisah Hulu	40	70	110
Jumlah				
	2015	177	179	356

Sumber : Kantor Depdikbud Kecamatan Medan Baru.

Tabel 4.8 Rasio Murid dan Guru Pada Sekolah Dasar (SD) Menurut Kelurahan Tahun 2015

Kelurahan	Rasio Murid Dan Guru		
	SD Negeri	SD Swasta	SD Negeri dan SD Swasta
(1)	(2)	(3)	(4)
1. Titi Rantai	14	7	11
2. Padang Bulan	10	29	14
3. Merdeka	24	11	22
4. Darat	0	7	7
5. Babura	0	11	11
6. Petisah Hulu	27	27	27
Jumlah			
2015	75	92	93

Sumber : Kantor Depdikbud Kecamatan Medan Baru.

Tabel 4.9 Jumlah Sekolah Menengah Pertama (SMP) Negeri dan Swasta Menurut Kelurahan Tahun 2015

Kelurahan	Negeri	Swasta	Jumlah
(1)	(2)	(3)	(4)
1. Titi Rantai	-	1	1
2. Padang Bulan	1	2	3
3. Merdeka	-	1	1
4. Darat	-	1	1
5. Babura	-	2	2
6. Petisah Hulu	-	4	4
Jumlah			
2015	1	11	12

Sumber : Kantor Depdikbud Kecamatan Medan Baru.

Tabel 4.13 Jumlah Sekolah Menengah Atas (SMA) Negeri dan Swasta Menurut Kelurahan Tahun 2015

Kelurahan	Negeri	Swasta	Jumlah
(1)	(2)	(3)	(4)
1. Titi Rantai	-	-	1
2. Padang Bulan	-	-	-
3. Merdeka	-	-	-
4. Darat	-	-	-
5. Babura	-	-	-
6. Petisah Hulu	-	-	1
Jumlah			
2015	-	-	2

Sumber : Kantor Depdikbud Kecamatan Medan Baru

Sosial

Tabel 4.8: Banyaknya Rumah Sakit, Puskesmas, BPU dan BKIA diperinci menurut Kelurahan di Kecamatan Medan Baru Tahun 2015

Kelurahan	Rumah Sakit	Puskesmas	BPU	BKIA
(1)	(2)	(3)	(4)	(5)
1. Titi Rantai	-	-	-	-
2. Padang Bulan	1	1	-	-
3. Merdeka	2	-	-	-
4. Darat	-	-	-	-
5. Babura	-	-	-	-
6. Petisah Hulu	1	-	-	-
Jumlah	4	1	-	-

Sumber : Puskesmas Kecamatan Medan Baru.

Tabel 4.9: Jumlah Posyandu, Dokter Praktek dan Bidan Praktek menurut Kelurahan di Kecamatan Medan Baru Tahun 2015

Kelurahan	Posyandu	Dokter	Bidan
(1)	(2)	(3)	(4)
1. Titi Rantai	5	4	2
2. Padang Bulan	5	3	2
3. Merdeka	3	6	1
4. Darat	3	4	0
5. Babura	5	10	3
6. Petisah Hulu	5	8	0
Jumlah	26	35	8

Sumber : Puskesmas Kecamatan Medan Baru.

Tabel 4.10: Jumlah Pasangan Usia Subur (PUS) yang mempergunakan alat kontrasepsi IUD, Pil, Kondom, Mow/P, Implant dan Suntikan diperinci menurut Kelurahan di Kecamatan Medan Baru Tahun 2015

Kelurahan	P U S	Alat yang dipakai		
		I U D	M O P	M O W
(1)	(2)	(3)	(4)	(5)
1. Titi Rantai	1 078	118	1	41
2. Padang Bulan	1 034	161	2	33
3. Merdeka	1 195	212	2	67
4. Darat	467	102	0	33
5. Babura	1 594	216	13	147
6. Petisah Hulu	734	143	4	53
Jumlah	6 102	1 879	22	374

Sumber : PP&KB Kecamatan Medan Baru.

Tabel 4.10 : Lanjutan

Kelurahan	Alat yang dipakai			
	Implant	Suntik	Pil	Kondom
(1)	(6)	(7)	(8)	(9)
1. Titi Rantai	139	237	144	17
2. Padang Bulan	73	188	162	49
3. Merdeka	109	192	170	35
4. Darat	39	61	53	20
5. Babura	199	238	155	63
6. Petisah Hulu	72	93	64	49
Jumlah	631	1 009	748	233

Sumber : PPLKB Kecamatan Medan Baru.

Tabel 4.11: Banyaknya Sarana Ibadah Menurut Kelurahan di Kecamatan Medan Baru Tahun 2015

Kelurahan	Mesjid	Langgar	Gereja	Kelen teng	Vihara	Jumlah
(1)	(2)	(3)	(4)	(5)	(6)	(7)
1. Titi Rantai	3	-	5	-	-	8
2. Padang Bulan	2	12	4	-	-	18
3. Merdeka	3	2	1	-	-	6
4. Darat	1	2	2	-	-	5
5. Babura	2	7	2	-	-	11
6. Petisah Hulu	3	5	4	1	1	14
Jumlah	14	28	18	1	1	62

Sumber : KUA Kecamatan Medan Baru.

Tabel 4.12: Banyaknya Nikah, Talak, Cerai dan Rujuk menurut Kelurahan di Kecamatan Medan Baru Tahun 2015

Kelurahan	Nikah	Talak	Cerai	Rujuk
(1)	(2)	(3)	(4)	(5)
1. Titi Rantai	41	-	-	-
2. Padang Bulan	19	-	-	-
3. Merdeka	17	-	-	-
4. Darat	1	-	-	-
5. Babura	26	-	-	-
6. Petisah Hulu	10	-	-	-
Jumlah	114	-	-	-

Sumber : KUA Kecamatan Medan Baru.

Tabel 4.13: Banyaknya Lapangan Olah Raga dirinci menurut jenis Olah Raga per Kelurahan di Kecamatan Medan Baru Tahun 2015

Kelurahan	Banyaknya Lapangan				
	Bola Kaki	Bola Volly	Bulu tangkis	Tenis Meja	Futsal
(1)	(2)	(3)	(4)	(5)	(6)
1. Titi Rantai	1	1	-	-	1
2. Padang Bulan	1	2	2	-	1
3. Merdeka	0	1	1	-	-
4. Darat	-	-	2	-	-
5. Babura	1	3	3	-	1
6. Petisah Hulu	0	0	0	-	-
Jumlah	3	7	8	-	3

Sumber : Kantor Lurah se Kecamatan Medan Baru.

INDUSTRI, ENERGI,
Dan
AIR MINUM

5

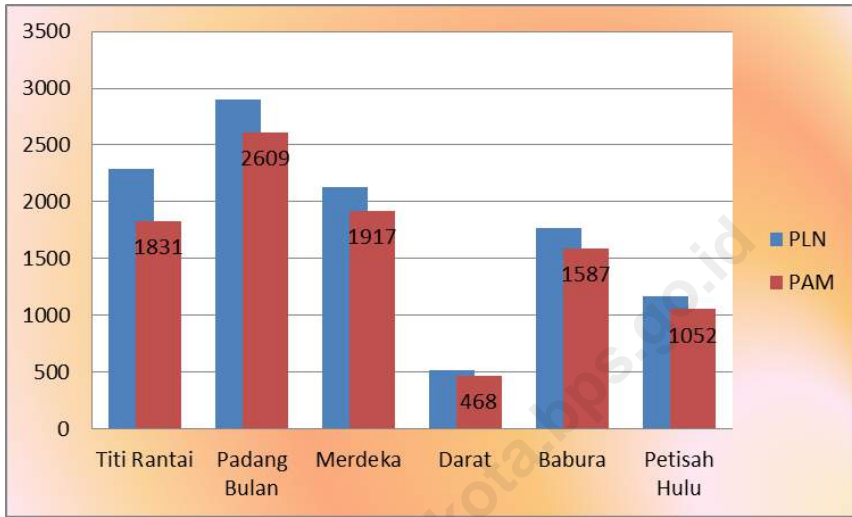
5.1 Banyaknya Perusahaan Industri Besar, Sedang, Kecil dan Kerajinan Rumah Tangga di Kecamatan Medan Baru Tahun 2015

Perusahaan industri di Medan Baru sudah mulai bermunculan. Perusahaan Industri di kelurahan Medan Baru lebih didominasi oleh industri rumah tangga. Tercatat pada tahun 2015 terdapat 2 industri besar sedang, 27 industri kecil dan 95 industri rumah tangga di kecamatan Medan Baru.

5.2 Banyaknya Rumah Tangga Pelanggan Listrik Negara dan air minum PAM di Kecamatan Medan Baru Tahun 2015

Pada tahun 2015 ini, penyediaan listrik dari PLN dan penyediaan air dari PAM sudah mulai membaik. Tercatat sebanyak 10.764 rumah tangga yang berlangganan listrik PLN dan 9.464 rumah tangga yang berlangganan air PAM di kecamatan Medan Baru.

Gambar 5.1: Banyaknya Rumah tangga Pelanggan AIR PAM, Listrik PLN di Kec. Medan Baru tahun 2015



Sumber : Kantor Lurah se Kecamatan Medan Baru

Tabel 5.1: Banyaknya Perusahaan Industri Besar, Sedang, Kecil dan Kerajinan Rumah Tangga menurut Kelurahan di Kecamatan Medan Baru Tahun 2015

Kelurahan	Besar/ Sedang	Kecil	Rumah Tangga
(1)	(2)	(3)	(4)
1. Titi Rantai	-	9	18
2. Padang Bulan	-	5	21
3. Merdeka	-	2	16
4. Darat	-	3	6
5. Babura	1	4	23
6. Petisah Hulu	1	4	11
Jumlah	2	27	95

Sumber : Kantor Lurah se Kecamatan Medan Baru.

Tabel 5.2: Banyaknya Rumah Tangga Pelanggan Listrik Negara per Kelurahan di Kecamatan Medan Baru Tahun 2015

Kelurahan	Banyaknya Pelanggan Rumah Tangga (pelanggan)	Banyaknya Pelanggan Non-Ruta (pelanggan)	Jumlah (pelanggan)
(1)	(2)	(3)	(4)
1. Titi Rantai	2 287	-	2 287
2. Padang Bulan	2 898	-	2 898
3. Merdeka	2 129	-	2 129
4. Darat	519	-	519
5. Babura	1 763	-	1 763
6. Petisah Hulu	1 168	-	1 168
Jumlah	10 764	-	10 764

Sumber : Kantor Lurah se Kecamatan Medan Baru

Tabel 5.4: Banyaknya Rumah Tangga Pelanggan Air Minum melalui PAM per Kelurahan se Kecamatan Medan Baru Tahun 2015

Kelurahan	Banyaknya Pelanggan Rumah Tangga (pelanggan)	Banyaknya Pelanggan Non-Ruta (pelanggan)	Jumlah (pelanggan)
(1)	(2)	(3)	(4)
1. Titi Rantai	1 831	-	1 831
2. Padang Bulan	2 609	-	2 609
3. Merdeka	1 917	-	1 917
4. Darat	468	-	468
5. Babura	1 587	-	1 587
6. Petisah Hulu	1 052	-	1 052
Jumlah	9 464	-	9 464

Sumber : Kantor Lurah se Kecamatan Medan Baru

EKONOMI

BAB VI EKONOMI

6

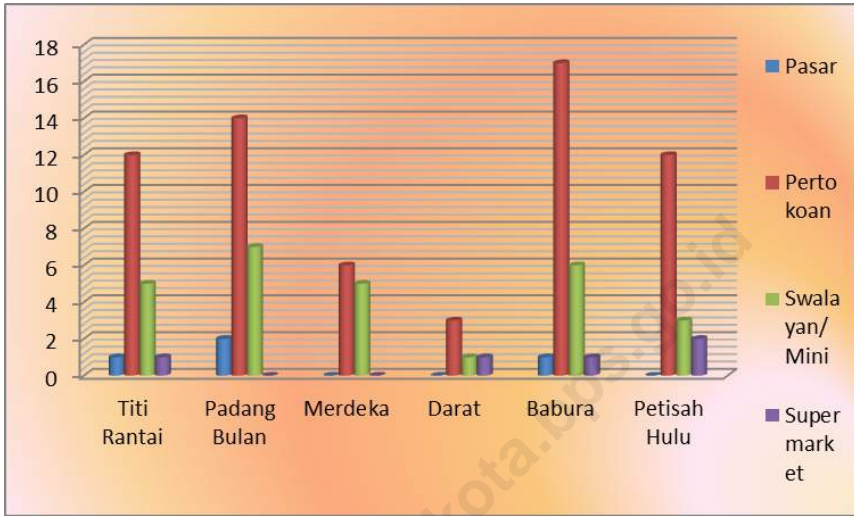
<http://medankota.bps.go.id>

Ekonomi di Kecamatan Medan Baru

Sejumlah pasar dan pertokoan sudah mulai ramai mendukung kegiatan perekonomian di kecamatan Medan Baru, diantaranya terdapat 3 pasar, 64 pertokoan, 27 supermarket dan 4 plaza. Terdapat 1 SPBU dan 1 agen minyak tanah di kecamatan Medan Baru. Untuk fasilitas bengkel kendaraan bermotor, sudah banyak bengkel yang ada di kecamatan ini yaitu sebanyak 37 bengkel sepeda motor dan 13 bengkel mobil.

<http://medankota.bps.go.id>

Gambar 6.1: Banyaknya Pasar dan pertokoan di Kec. Medan Baru tahun 2015



Sumber : Kantor Lurah se Kecamatan Medan Baru.

Tabel 6.1: Banyaknya Pasar dan Pertokoan per Kelurahan di Kecamatan Medan Baru Tahun 2015

Kelurahan	Pasar	Kelompok Pertokoan	Swalayan/mini market	Mall / Plaza/Super market
(1)	(2)	(3)	(4)	(5)
1. Titi Rantai	1	12	5	1
2. Padang Bulan	2	14	7	-
3. Merdeka	-	6	5	-
4. Darat	-	3	1	1
5. Babura	1	17	6	1
6. Petisah Hulu	-	12	3	2
Jumlah	4	64	27	5

Sumber : Kantor Lurah se Kecamatan Medan Baru.

Tabel 6.2: Jumlah Pasar Yang Dikelola Pemerintah, Swasta, dan Tanpa Pengelola di Kecamatan Medan Baru Tahun 2015

Kelurahan	Pasar dikelola Pemerintah	Pasar dikelola Swasta	Pasar Tanpa Pengelola
(1)	(2)	(3)	(4)
1. Titi Rantai	1	-	-
2. Padang Bulan	1	1	-
3. Merdeka	-	-	-
4. Darat	-	-	-
5. Babura	1	-	-
6. Petisah Hulu	-	-	-
Jumlah	3	1	-

Sumber : Kantor Lurah se Kecamatan Medan Baru.

Tabel 6.3: Jumlah SPBU dan Agen Minyak Tanah (Pangkalan) di Kecamatan Medan Baru Tahun 2015

Kelurahan	SPBU	Jumlah Agen Minyak Tanah
(1)	(2)	(3)
1. Titi Rantai	-	-
2. Padang Bulan	1	-
3. Merdeka	-	-
4. Darat	-	-
5. Babura	-	1
6. Petisah Hulu	-	-
Jumlah	1	1

Sumber : Kantor Lurah se Kecamatan Medan Baru.

Tabel 6.4: Banyaknya Bengkel Sepeda Motor dan Mobil menurut Kelurahan di Kecamatan Medan Baru Tahun 2015

Kelurahan	Sepeda Motor	Mobil
(1)	(2)	(3)
1. Titi Rantai	9	1
2. Padang Bulan	7	2
3. Merdeka	6	-
4. Darat	6	3
5. Babura	5	3
6. Petisah Hulu	4	4
Jumlah	37	13

Sumber : Kantor Lurah se Kecamatan Medan Baru.

Tabel 6.5: Banyaknya Tempat Pencucian Mobil (Doorsmer) per Kelurahan di Kecamatan Medan Baru Tahun 2015

Kelurahan	Banyaknya Doorsmer Mobil	Banyaknya Doorsmer Sepeda motor
(1)	(2)	(3)
1. Titi Rantai	2	8
2. Padang Bulan	1	10
3. Merdeka	3	5
4. Darat	2	1
5. Babura	3	8
6. Petisah Hulu	2	4
Jumlah	13	36

Sumber : Kantor Lurah se Kecamatan Medan Baru.

HOTEL, RESTORAN, Dan PARIWISATA

BAB VII HOTEL, RESTORAN DAN PARIWISATA

<http://medankomps.com/ps-90>

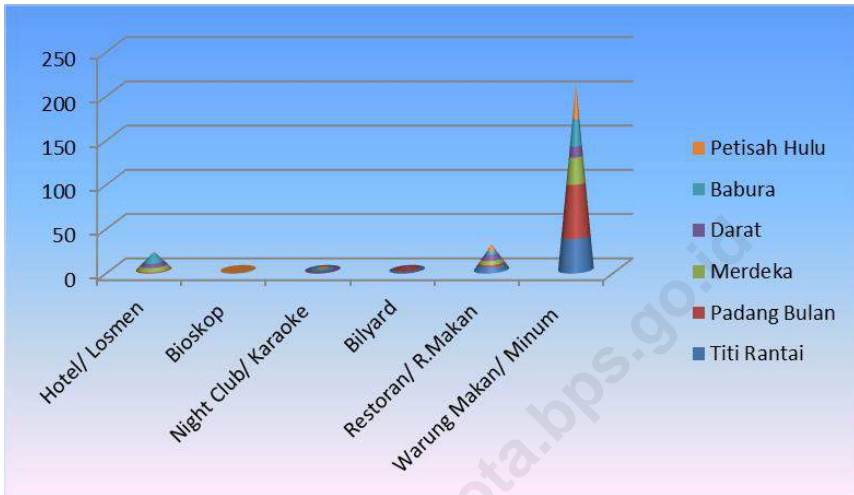
7

Hotel, restoran dan pariwisata di kecamatan Medan Baru tahun 2015

Medan Baru memiliki beberapa fasilitas pariwisata. Namun di kecamatan ini tidak terdapat fasilitas bioskop. Restoran dan warung makan sudah cukup banyak di kecamatan Medan Baru dan yang terbanyak ada di kelurahan Padang Bulan.

<http://medankota.bps.go.id>

Gambar 7.1: Banyaknya Hotel, Restoran, dan Warung Makan / Minum di Kecamatan Medan Baru tahun 2015



Sumber : Kantor Lurah se Kecamatan Medan Baru.

Tabel 7.1: Jumlah Hotel, Bioskop, Night Club dan Bilyard menurut Kelurahan di Kecamatan Medan Baru Tahun 2015

Kelurahan	Hotel / Losmen /wisma	Bioskop	Night Club/ Karaoke	Bilyard
(1)	(2)	(3)	(4)	(5)
1. Titi Rantai	-	-	-	1
2. Padang Bulan	1	-	-	2
3. Merdeka	4	-	-	-
4. Darat	4	-	1	1
5. Babura	9	-	1	-
6. Petisah Hulu	2	-	1	-
Jumlah	20	-	3	4

Sumber : Kantor Lurah Kecamatan Medan Baru.

Tabel 7.2: Banyaknya Rumah Makan/Restoran dan Warung Minum per Kelurahan di Kecamatan Medan Baru Tahun 2015

Kelurahan	Restoran/ R.Makan	Warung Makan/ Minum
(1)	(2)	(3)
1. Titi Rantai	6	38
2. Padang Bulan	2	60
3. Merdeka	4	30
4. Darat	6	12
5. Babura	3	30
6. Petisah Hulu	7	40
Jumlah	28	210

Sumber : Kantor Lurah se Kecamatan Medan Baru.

Tabel 7.3: Jumlah Panti Pijat, Masseur, Pangkas, Salon dan Praktek Dukun Patah menurut Kelurahan di Kecamatan Medan Baru Tahun 2015

Kelurahan	Panti Pijat/ Masseur	Dukun Patah	T.Pangkas	Salon kecantikan
(1)	(2)	(3)	(4)	(5)
1. Titi Rantai	-	-	2	16
2. Padang Bulan	-	2	2	20
3. Merdeka	1	2	2	10
4. Darat	-	-	4	5
5. Babura	5	1	6	20
6. Petisah Hulu	3	-	5	10
Jumlah	9	5	21	81

Sumber : Kantor Lurah se Kecamatan Medan Baru.

KEUANGAN

Dan

HARGA

BAB VIII KEUANGAN DAN HARGA

<http://medankotabps.go.id>



Banyaknya Lembaga Keuangan menurut Kelurahan di Kecamatan Medan Baru Tahun 2015

Ketersediaan fasilitas keuangan untuk menunjang kegiatan ekonomi masyarakat di kecamatan Medan Baru sudah cukup memadai. Terdapat 33 bank 6 Leasing/Finance, 3 pegadaian dan 1 koperasi di kecamatan Medan Baru tahun 2014.

<http://medankota.bps.go.id>

Tabel 8.1: Banyaknya Lembaga Keuangan menurut Kelurahan di Kecamatan Medan Baru Tahun 2015

Kelurahan	BANK	Leasing/ Finance	Valuta Asing
(1)	(2)	(3)	(4)
1. Titi Rantai	4	-	-
2. Padang Bulan	3	-	-
3. Merdeka	3	2	-
4. Darat	3	-	-
5. Babura	6	2	1
6. Petisah Hulu	14	2	-
Jumlah	33	6	1

Sumber : Kantor Lurah se Kecamatan Medan Baru.

Tabel 8.1 : Lanjutan


	Kelurahan	Koperasi	Pegadaian
	(1)	(5)	(6)
1.	Titi Rantai	-	1
2.	Padang Bulan	-	1
3.	Merdeka	-	-
4.	Darat	1	-
5.	Babura	-	1
6.	Petisah Hulu	-	-
	Jumlah	1	3

Sumber : Kantor Lurah se Kecamatan Medan Baru.

Lampiran

<http://medankota.bps.go.id>

LAMPIRAN



Daftar 1: Nama Camat dan Lamanya menjabat di Kecamatan Medan Baru sejak Tahun 1974 s/d sekarang

No.	N a m a	Tahun Masa Jabatan
(1)	(2)	(3)
1.	F. Hulu	1973 – 1976
2.	Drs. Tarzan Ginting	1976 – 1979
3.	Drs. Mawardi G	1979 – 1982
4.	Drs. Toga Haro Rajagukguk	1982 – 1987
5.	Drs. Hasan Diapari	1988 – 1992
6.	Budiman Siregar	1992 – 1997
7.	Drs. Daswaruddin Siregar	1997 – 2001
8.	Poltak M Situmorang, SH	2001 – 2003
9.	Drs. Ebnezer Karo-karo, SH, MAP	2004 – 2006
10.	Drs. Joni Halim	2006 – 2013
11.	Rislan Indra, S.I.P	2013 – 2013
12.	Robert A. Napitupulu, Ap, M.Si	2013 – 2013
13.	Mopul B.S.AP, M.Si	2014 - 2015
14.	Albon Sidauruk	2015 s/d sekarang

Sumber : Kantor Camat Medan Baru.

Daftar 2: Nama Lurah dan Lamanya Menjabat menurut Kelurahan di Kecamatan Medan Baru

No.	N a m a	Lamanya Menjabat
(1)	(2)	(3)
1.	<u>Titi Rantai</u>	
	- Enoch Putra Tapih T	2006 – 2007
	- Irwansyah Lubis	2007 – 2007
	- Joni Serbayang	2007 – 2012
	- Harry I Tarigan, S.STP	2012 – 2013
	- Drs. Mawardi	2013 – 2013
	- M. Taufiq H Siregar,SSTP	2014 – 2015
	- Anton Purba	2015 – 2016
	- Bona Manuel T, SE, MSi	2016 s/d sekarang
2.	<u>Padang Bulan</u>	
	- Sarikat Bangun	1969 – 1988
	- OS Manullang	1988 – 1989
	- M. Sianipar	1989 – 1989
	- T Simanjuntak	1989 – 2000
	- Pandiangan	2000 – 2001
	- A. Parangin – angin	2001 – 2005
	- Drs. Marim Karo-karo	2005 – 2013
	- Frans Siahaan, S.STP,M.SP	2013 – 2013
	- Alben Boang Manalu,S.STP,N.Si	2014 s/d sekarang
3.	<u>MERDEKA</u>	
	- Rudi Asriandi	2005 – 2007
	- Zainal Abidin	2007 – 2013
	- H. Syahmadan R, SE	2013 – 2013
	- Siysca V.A Hasibuan,S.STP,M.SP	2013 – 2013
	- Rushendra,S.Sos	2014 s/d sekarang

Daftar 2: Lanjutan

No.	N a m a	Lamanya Menjabat
(1)	(4)	(5)
4.	<u>Darat</u>	
	- Angga	1999 – 2000
	- Harahap	2000 – 2002
	- Muslim Tarigan	2004 - 2005
	- Hamdan Siregar	2005 – 2006
	- Rudi Faisal Lubis, AP, M.Si	2006 – 2013
	- M.Agha Novrian, S.STP,M.Si	2013 – 2013
	- Alexander Sinulingga, S.STP,M.Si	2014 s/d sekarang
5.	<u>Babura</u>	
	- Radeni	- 1987
	- Sutarno	1987 – 1993
	- L. Rajagukguk	1993 – 1996
	- Suhaimi	1996 – 1999
	- Khairul Amri	1999 – 2003
	- Syarifuddin	2003 – 2006
	- Andi S Harahap	2006 - 2013
	- A Zukri Al Rasyid, S Sos	2013 s/d sekarang
6.	<u>Petisah Hulu</u>	
	- Husin Rangkuti	1986 – 1993
	- Suhaimi Nasution	1993 – 1999
	- Edwin Faisal	1999 – 2004
	- Baginda P Siregar AP,M.Si	2004 – 2013
	- Adil Maulana Siregar, S.Sos, M.Si	2013 – 2013
	- Yogi Prayoga, S.IP	2014 s/d Sekarang

Sumber : Kantor Camat Medan Baru.

Lampiran

Daftar 3: Daftar nama dan Alamat Kantor Kelurahan di Kecamatan Medan Baru Tahun 2014

Kelurahan	Nama Lurah	Alamat Kantor Kelurahan & Telp.
(1)	(2)	(3)
1. Titi Rantai	Bona Manuel T, SE, MSi	Jl. Bahagia No. 89
2. Padang Bulan	Albena Boang Manalu,S.STP, MSP	Jl. Letjend Amin Ganting No. 540
3. Merdeka	Rushendra,S.Sos	Jl.Sei Belutu No. 5
4. Darat	Alexander Sinulingga,S.STP,M.S i	Jl. Kapt Pattimura No. 151
5. Babura	A.Zukri Al Rasyid, S.Sos	Jl. DI Panjaitan No. 71 A
6. Petisah Hulu	Yogi Prayoga, SIP	Jl. Syailendra No. 15

Sumber : Kantor Camat Medan Baru

DATA

MENCERDASKAN BANGSA

Enlighten The Nation

ISBN 978-602-405-046-7



9 786024 050467



Badan Pusat Statistik Kota Medan

Jl. Gaperta/Brigjend. H. Abdul Manaf Lubis No.311 Helvetia - Medan 20124

Telp. (061) 8449285; Fax. (061) 8449270

Website : medankota.bps.go.id; E-mail : bps1275@bps.go.id