



KECAMATAN CEPIRING DALAM ANGKA

Tahun 2008

Cepiring in Figure



Disusun oleh :

**KOORDINATOR STATISTIK
KECAMATAN CEPIRING**



Badan Pusat Statistik Kabupaten Kendal

KATA SAMBUTAN

Buku "KECAMATAN **CEPIRING DALAM ANGKA TAHUN 2008**" yang menyajikan informasi data tentang geografi, kependudukan, sosial, pertanian, dan data yang lain adalah suatu upaya yang baik dan tepat guna membantu akan kebutuhan data dalam berbagai keperluan di bidang pembangunan dan bidang yang lain.

Kepada Kepala Kantor/Dinas/Instansi yang ada di Kecamatan Cepiring diharapkan untuk lebih meningkatkan kerjasama dan partisipasinya yang lebih baik dalam memberikan data yang lebih lengkap, agar penerbitan pada tahun-tahun mendatang akan lebih baik lagi dan lebih lengkap serta akuratif.

Semoga buku ini benar-benar dapat bermanfaat bagi semua pihak, dan atas perhatiannya disampaikan terima kasih.

Cepiring, Mei 2009
Camat Cepiring


M. N U R H A D I

NIP.010184520/19550706.198503.1.009

KATA PENGANTAR

Puji syukur yang mendalam kehadirat Allah SWT, buku "KECAMATAN CEPIRING DALAM ANGKA TAHUN 2008" dapat kami susun pada waktunya.

Buku ini merupakan himpunan sumber data secara global tahun 2007 dari keadaan dan potensi desa se-Kecamatan Cepiring yang dihimpun dari laporan monografi desa dan data sekunder dinas instansi yang terkait.

Penyusun menyampaikan rasa terima kasih kepada semua pihak yang telah membantu hingga tunainya tugas ini, dan mohon maaf atas kelemahan-kelemahan yang ada berkaitan dengan penyusunan buku ini. Untuk itu saran serta kritik guna penyempurnaan penerbitan mendatang sangat kami harapkan. Dan mudah-mudahan BPS dapat memberikan peran yang lebih baik lagi untuk pembangunan.

Demikian harapan kami, semoga Allah SWT melimpahkan taufik serta hidayah-Nya.

Cepiring, Mei 2009

Koordinator Statistik Kec.Cepiring



BENNY GUNAWAN

NIP. 340009227

DAFTAR ISI

	hlm
Sambutan Camat Cepiring.....	i
Kata Pengantar.....	ii
Daftar isi	iii
Daftar Grafik.....	vii
Letak Geografis	viii
Peta Wilayah Kabupaten Kendal	ix
Peta Wilayah Kecamatan Cepiring.....	x

BAB I PEMERINTAHAN

Tabel 1.1 Luas Wilayah Dirinci Menurut Desa.....	1
Tabel 1.2 Jarak Desa ke Ibukota Kecamatan.....	2
Tabel 1.3 Luas Wilayah Dirinci Menurut Penggunaan	3
Tabel 1.4 Luas Tanah Sawah Menurut Jenis Pengairannya	5
Tabel 1.5 Luas Tanah Kering Dirinci Menurut Jenisnya	6
Tabel 1.6 Banyaknya Hari Hujan	8
Tabel 1.7 Banyaknya Curah Hujan.....	9
Tabel 2.1 Banyaknya Dusun/Dukuh,Rukun Warga, dan Rukun Tetangga	10
Tabel 2.2 Banyaknya Balai Desa Dan Kantor Desa	11
Tabel 2.3 Banyaknya Perangkat Desa	12

BAB II SOSIAL KEPENDUDUKAN

Tabel 3.1 Banyaknya Rumah Tangga dan Bangunan Tempat Tinggal	13
Tabel 3.2 Kepadatan Rumah Tangga.....	14
Tabel 3.3 Banyaknya Keluarga Menurut Tahapan	15

Tabel 3.4	Banyaknya Tempat Tinggal Penduduk.....	16
Tabel 3.5	Banyaknya Penduduk Dirinci Menurut Jenis Kelamin ...	17
Tabel 3.6	Kepadatan Penduduk Dirinci Per Desa	18
Tabel 3.7	Sex Ratio Penduduk Laki-laki Terhadap Perempuan.....	19
Tabel 3.8	Perkembangan Penduduk Per Tahun.....	20
Tabel 3.9	Banyaknya Penduduk Menurut Kelompok Umur dan Jenis Kelamin.....	21
Tabel 3.10	Banyaknya Penduduk Umur 5-6, 7-12, 13-15	23
Tabel 3.11	Banyaknya Mutasi Penduduk	24
Tabel 3.12	Banyaknya Penduduk Dirinci Menurut Pendidikan	25
Tabel 3.13	Banyaknya Penduduk Dirinci Menurut Mata Pencarian	27
Tabel 4.1	Banyaknya PUS Akseptor KB Aktif	30
Tabel 5.1	Banyaknya Pemeluk Agama	32
Tabel 5.2	Banyaknya Tempat Ibadah	33
Tabel 5.3	Peserta Calon Jamaah Haji	34
Tabel 5.4	Banyaknya Ulama, Mubaligh, dan Khotib	35
Tabel 5.5	Banyaknya Nikah, Talak, Cerai dan Rujuk	36
Tabel 6.1	Banyaknya Sekolah TK, Murid, dan Guru	37
Tabel 6.2	Banyaknya Sekolah Dasar Negeri, Murid,dan Guru	38
Tabel 6.3	Banyaknya Madrasah Ibtida'iyah, Murid, dan Guru	39
Tabel 6.4	Banyaknya Sekolah Lanjutan Pertama Negeri, Murid,dan Guru	40
Tabel 6.5	Banyaknya Sekolah Lanjutan Pertama Swasta, Murid,dan Guru	41

Tabel 6.6	Banyaknya Madrasah Tsanawiyah, Murid, dan Guru	42
Tabel 6.7	Banyaknya Sekolah Lanjutan Atas Negeri, Murid,dan Guru	43
Tabel 6.8	Banyaknya Madrasah Aliyah Murid,dan Guru	44
Tabel 7.1	Banyaknya Dokter, Tenaga Medis, Bidan, Dukun Bayi dan Juru Sunat.....	45
Tabel 7.2	Banyaknya Fasilitas Kesehatan	46
Tabel 7.3	Banyaknya Sarana Air Bersih	48
Tabel 7.4	Banyaknya Jamban Umum, Inpres, dan Swadaya.....	49
Tabel 8.1	Banyaknya Penderita Cacat	50
Tabel 8.2	Banyaknya Anak Terlantar, Anak Nakal, Anak Jalanan, WTS Dan Waria	51

BAB III PERTANIAN, PETERNAKAN, PERKEBUNAN DAN PERIKANAN

Tabel 9.1	Luas Panen dan Produksi Padi Sawah dan Gogo	52
Tabel 9.2	Luas Panen dan Produksi Padi Dan Jagung.....	53
Tabel 9.3	Luas Panen Dan Produksi Kacang Tanah Dan Kedelai ...	54
Tabel 9.4	Produksi Tanaman Perdagangan	55
Tabel 9.5	Produksi Ikan	56
Tabel 9.6	Banyaknya Pemilik Tambak.....	57
Tabel 9.7	Banyaknya Unggas	58
Tabel 9.8	Banyaknya Ternak.....	60
Tabel 9.9	Produksi Telur Unggas	62

BAB IV PERHUBUNGAN DAN KOMUNIKASI

Tabel 10.1 Banyaknya Sarana Angkutan Darat Kendaraan Bermotor	63
Tabel 10.2 Banyaknya Sarana Angkutan Darat Kendaraan Tak Bermotor	64
Tabel 10.3 Jenis Permukaan, Kondisi, dan Kelas Jalan	65
Tabel 10.4 Banyaknya Jembatan Desa	66
Tabel 11.1 Banyaknya Televisi, Radio, Listrik PLN dan Telephon	67

BAB V LAIN-LAIN

Tabel 12.1 Banyaknya Lapangan Olahraga	68
Tabel 13.1 . Banyaknya Surat Pemberitahuan Pajak Terdaftar.....	69
Tabel 13.2 Pemasukan Pajak Bumi dan Bangunan.....	70

DAFTAR GRAFIK

Grafik 1. Luas Wilayah Dirinci Menurut Penggunaan	4
Grafik 2. Banyaknya Penduduk Menurut Kelompok Umur dan Jenis Kelamin	22

<https://kendalkab.bps.go.id>

LETAK GEOGRAFIS

Kecamatan Cepiring terletak dalam :

Wilayah Pembantu Bupati	: Weleri
Kabupaten	: Kendal
Propinsi	: Jawa Tengah

Batas-batas wilayah:

Sebelah utara	: Laut Jawa
Sebelah selatan	: Kecamatan Gemuh
Sebelah barat	: Kecamatan Kangkung
Sebelah timur	: Kecamatan Patebon

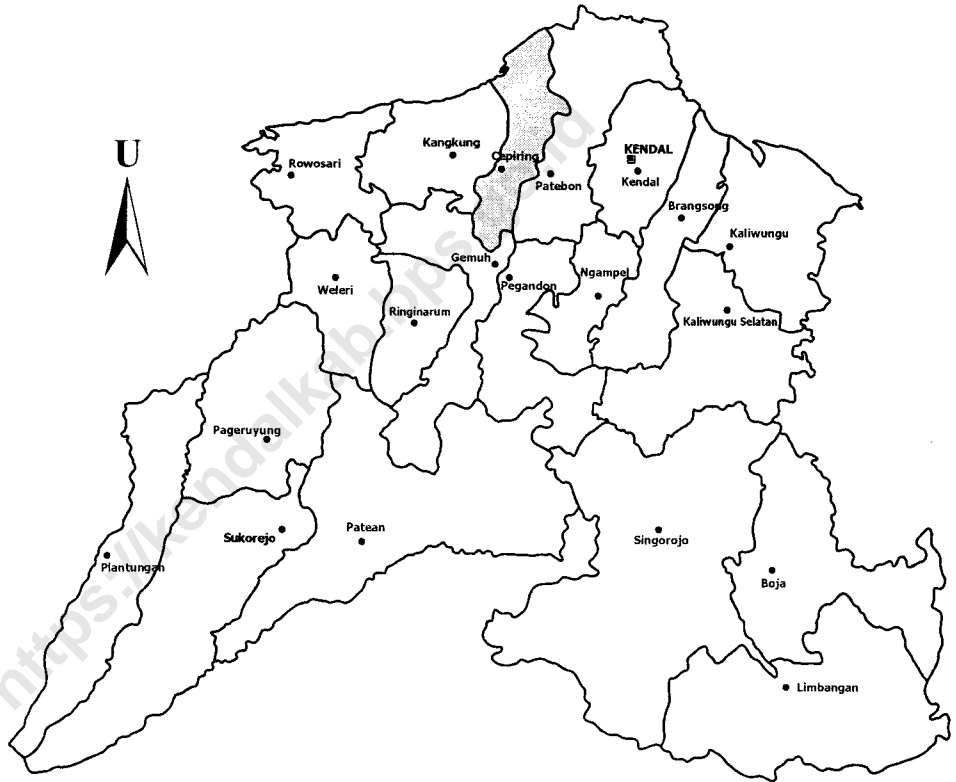
Jarak dari Ibukota Cepiring ke beberapa kota :

Kota Propinsi Jawa Tengah	: 37 Km
Kota Kabupaten Kendal	: 7 Km
Kota Kecamatan Patebon	: 3 Km
Kota Kecamatan Gemuh	: 5 Km
Kota Kecamatan Kangkung	: 4 Km
Kota Kecamatan Weleri	: 12 Km

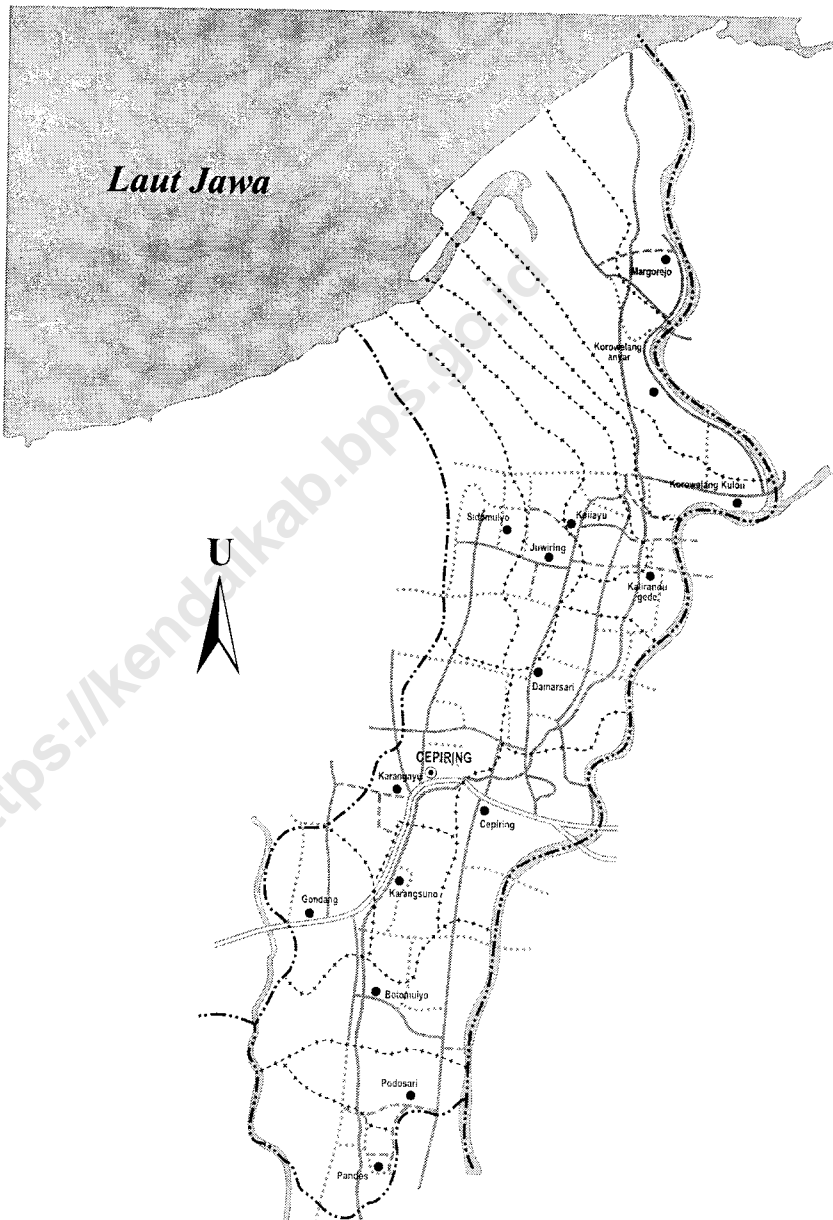
Ketinggian tanah:

Kecamatan Cepiring merupakan daerah dataran rendah dan sebagian wilayah berpantai dengan ketinggian 3 sampai 11 meter dari permukaan laut.

KABUPATEN KENDAL



KECAMATAN CEPILING



TABEL : 1.1.

Luas Wilayah Kecamatan Cepiring
Dirinci Menurut Desa
Tahun : 2008

Desa	Luas (Km-2)	Persentase (%)
(1)	(2)	(3)
01. Pandes	1.66	5.52
02. Podosari	1.13	3.76
03. Botomulyo	2.30	7.65
04. Gondang	1.41	4.70
05. Karangsuno	0.96	3.20
06. Cepiring	2.05	6.81
07. Karangayu	2.08	6.91
08. Sidomulyo	2.29	7.60
09. Damarsari	1.50	5.00
10. Juwiring	2.00	6.65
11. Kaliayu	1.99	6.62
12. Kalirandugede	2.36	7.85
13. Korowelangkulon	2.37	7.88
14. Korowelanganyar	3.55	11.81
15. Margorejo	2.42	8.05
Jumlah	30.07	100.00

BPS Kabupaten Kendal

Sumber data : Kantor Kecamatan Cepiring
Catatan :

TABEL : 1.2

Jarak Desa Ke Ibukota Kecamatan
Kecamatan Cepiring
Tahun : 2008

Desa	Jarak
(1)	(Km) (2)
01. Pandes	3.50
02. Podosari	3.00
03. Botomulyo	2.00
04. Gondang	2.00
05. Karangsono	1.00
06. Cepiring	1.00
07. Karangayu	0.20
08. Sidomulyo	3.00
09. Damarsari	2.00
10. Juwiring	3.00
11. Kaliayu	2.50
12. Kalirandugede	3.00
13. Korowelangkulon	4.00
14. Korowelanganyar	7.00
15. Margorejo	8.00

Sumber data : Kantor Kecamatan Cepiring
Catatan :

TABEL : 1.3

Luas Wilayah Kecamatan Cepiring
Dirinci Menurut Penggunaan

Tahun : 2008

Jenis Penggunaan	Luas (Km-2)	Persentase (%)
(1)	(2)	(3)
01. Tanah Sawah	12.70	42.23
02. Tanah Pekarangan	6.15	20.45
03. Tanah Tegalan	1.26	4.19
04. Tambak dan Kolam	1.76	5.85
05. Hutan	0.00	0.00
06. Perkebunan	0.00	0.00
07. Lain-lain	8.08	27.27
Jumlah	30.07	100.00

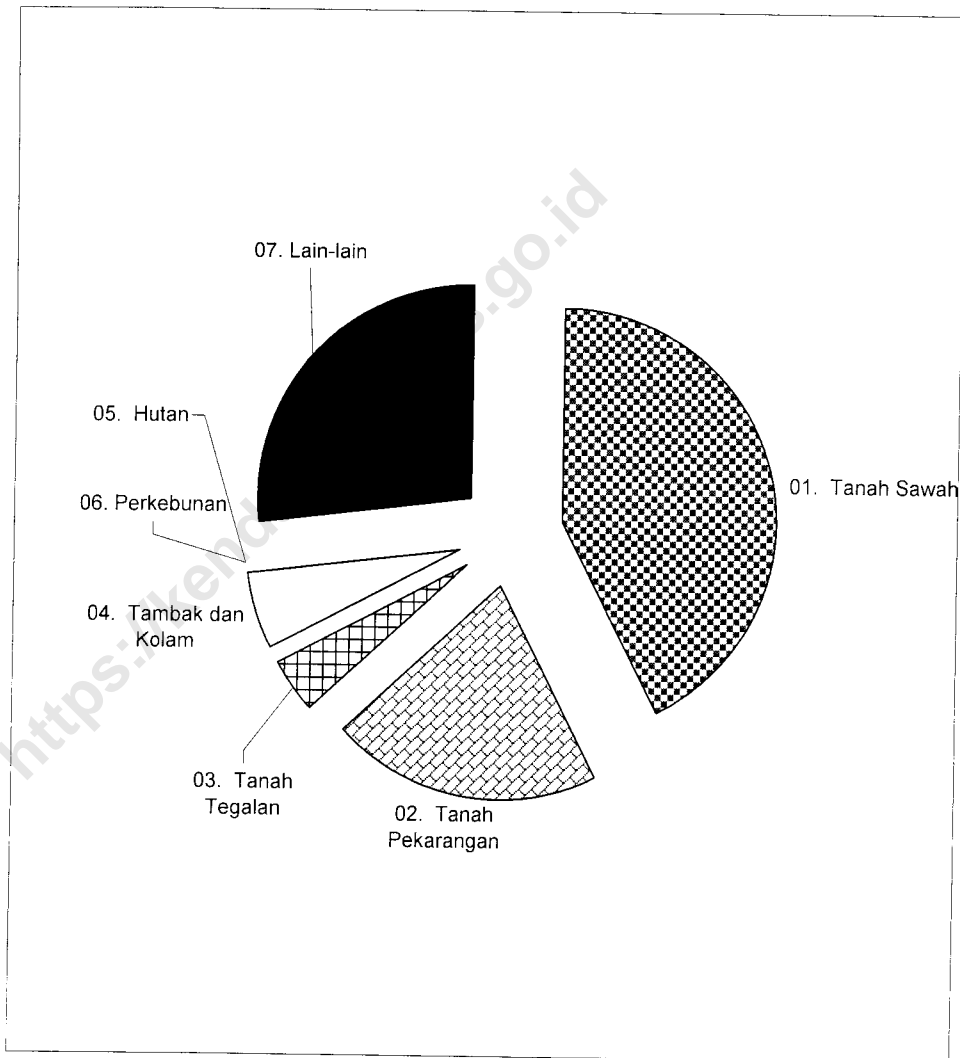
Sumber data : Statistik Kecamatan Cepiring
Catatan :

BPS Kabupaten Kendal

GRAFIK : 1

**Luas Wilayah Kecamatan Cepiring
Dirinci Menurut Penggunaan**

Tahun : 2008



Sumber data : Statistik Kecamatan Cepiring
Catatan :

BPS Kabupaten Kendal

TABEL : 1.4

**Luas Tanah Sawah Menurut Jenis Pengairannya
Kecamatan Cepiring**

Tahun : 2008

Desa	Tehnis	Setengah	Non	Tadah	Jumlah
	(Ha)	Tehnis (Ha)	Tehnis (Ha)	Hujan Diusahakan (Ha)	
(1)	(2)	(3)	(4)	(5)	(6)
01. Pandes	84.00	0.00	0.00	0.00	84.00
02. Podosari	71.00	0.00	0.00	0.00	71.00
03. Botomulyo	99.90	0.00	0.00	0.00	99.90
04. Gondang	68.20	0.00	0.00	0.00	68.20
05. Karangsono	54.20	0.00	0.00	0.00	54.20
06. Cepiring	46.94	0.00	0.00	0.00	46.94
07. Karangayu	94.48	0.00	0.00	0.00	94.48
08. Sidomulyo	138.44	0.00	0.00	0.00	138.44
09. Damarsari	69.02	0.00	0.00	0.00	69.02
10. Juwiring	110.88	0.00	0.00	0.00	110.88
11. Kaliayu	99.30	0.00	0.00	0.00	99.30
12. Kalirandugede	71.21	0.00	0.00	0.00	71.21
13. Korowelangkulon	82.31	0.00	0.00	0.00	82.31
14. Korowelanganyar	119.25	0.00	0.00	0.00	119.25
15. Margorejo	79.28	0.00	0.00	0.00	79.28
Jumlah 2008	1,258.14	0.00	0.00	0.00	1,258.14
2007	1,258.14	0.00	0.00	0.00	1,258.14
2006	1,270.14	0.00	0.00	0.00	1,270.14

BPS Kabupaten Kendal

Sumber data : Monografi Desa 2008

Catatan : Terjadi Perubahan Alih Fungsi Dari Lahan Industri Batu bata (Linggan)
Menjadi Lahan Sawah

TABEL : 1.5

Luas Tanah Kering Dirinci Menurut Jenisnya
Kecamatan Cepiring

Tahun : 2008

Desa	Peka- rangan (Ha)	Tegalan (Ha)	Penggem- balaan (Ha)	Tambak (Ha)	Kolam (Ha)
(1)	(2)	(3)	(4)	(5)	(6)
01. Pandes	20.30	18.00	0.00	0.00	0.00
02. Podosari	20.85	0.00	0.00	0.00	0.00
03. Botomulyo	68.12	40.30	0.00	0.00	0.15
04. Gondang	36.73	0.00	0.00	0.00	0.30
05. Karangsono	24.15	0.00	0.00	0.00	0.08
06. Cepiring	87.17	0.00	0.00	0.00	0.02
07. Karangayu	56.07	1.44	0.00	0.00	0.00
08. Sidomulyo	50.05	4.30	0.00	23.35	0.01
09. Damarsari	27.70	0.00	0.00	0.00	0.20
10. Juwiring	51.70	6.12	0.00	24.00	0.10
11. Kaliayu	30.80	17.52	0.00	38.00	0.00
12. Kalirandugede	38.50	17.41	0.00	25.04	0.00
13. Korowelangkulon	32.40	0.00	0.00	20.58	0.01
14. Korowelanganyar	60.50	0.00	0.00	20.44	0.10
15. Margorejo	20.80	3.50	0.00	23.50	0.02
Jumlah 2008	625.84	108.59	0.00	174.91	0.99
2007	626.29	126.56	0.00	174.91	1.00
2006	615.29	126.56	0.00	175.71	0.55

Sumber data : Monografi Desa 2008

Catatan :

BPS Kabupaten Kendal

TABEL : 1.5 (Lanjutan)
Luas Tanah Kering Dirinci Menurut Jenisnya
Kecamatan Cepiring
Tahun : 2008

Desa	Hutan		Perkebunan		Lain- lain	Jumlah
	Rakyat	Negara	Rakyat	Negara		
	(Ha)	(Ha)	(Ha)	(Ha)	(Ha)	(Ha)
(1)	(7)	(8)	(9)	(10)	(11)	(12)
01. Pandes	0.00	0.00	0.00	0.00	43.70	82.00
02. Podosari	0.00	0.00	0.00	0.00	21.12	41.97
03. Botomulyo	0.00	0.00	0.00	0.00	21.53	130.10
04. Gondang	0.00	0.00	0.00	0.00	36.07	73.10
05. Karangsono	0.00	0.00	0.00	0.00	17.65	41.88
06. Cepiring	0.00	0.00	0.00	0.00	70.73	157.92
07. Karangayu	0.00	0.00	0.00	0.00	55.81	113.32
08. Sidomulyo	0.00	0.00	0.00	0.00	12.41	90.12
09. Damarsari	0.00	0.00	0.00	0.00	53.28	81.18
10. Juwiring	0.00	0.00	0.00	0.00	7.20	89.12
11. Kaliayu	0.00	0.00	0.00	0.00	13.34	99.66
12. Kalirandugede	0.00	0.00	0.00	0.00	83.84	164.79
13. Korowelangkulon	0.00	0.00	0.00	0.00	101.71	154.70
14. Korowelanganyar	0.00	0.00	0.00	0.00	154.81	235.85
15. Margorejo	0.00	0.00	0.00	0.00	114.92	162.74
Jumlah 2008	0.00	0.00	0.00	0.00	808.12	1,718.45
2007	0.00	0.00	0.00	0.00	820.45	1,730.78
2006	0.00	0.00	0.00	0.00	818.75	1,736.86

BPS Kabupaten Kendal

Sumber data : Monografi Desa 2008

Catatan :

TABEL : 1.6

**Banyaknya Hari Hujan
Kecamatan Cepiring
Tahun 2005 - 2008**

Bulan	2005	2006	2007	2008
(1)	(2)	(3)	(4)	(5)
01. Januari	8	18	7	14
02. Pebruari	8	15	12	25
03. Maret	10	13	11	11
04. April	5	10	10	8
05. Mei	5	15	7	5
06. Juni	7	1	6	5
07. Juli	4	0	0	0
08. Agustus	0	0	0	3
09. September	3	0	0	3
10. Oktober	6	0	6	11
11. Nopember	9	4	13	10
12. Desember	20	9	14	16
Jumlah	85	85	86	111
Rata-rata	7	7	7	9

BPS Kabupaten Kendal

Sumber data : Pengairan Ranting Cepiring

Catatan :

TABEL : 1.7

**Banyaknya Curah Hujan
Kecamatan Cepiring
Tahun 2005 - 2008**

Bulan	2005	2006	2007	2008
(1)	(2)	(3)	(4)	(5)
01. Januari	61	211	967	160
02. Pebruari	231	239	104	992
03. Maret	152	143	270	161
04. April	129	76	385	100
05. Mei	64	239	55	85
06. Juni	99	5	109	22
07. Juli	50	0	0	0
08. Agustus	0	0	0	39
09. September	23	0	0	6
10. Oktober	51	0	44	105
11. Nopember	196	30	121	104
12. Desember	281	115	125	207
Jumlah	1,337	1,058	2,180	1,981
Rata-rata	111	88	182	165

BPS Kabupaten Kendal

Sumber data : Pengairan Ranting Cepiring

Catatan :

TABEL : 2.1
Banyaknya Dusun/Dukuh, Rukun Warga, Dan Rukun Tetangga
Kecamatan Cepiring
Tahun : 2008

Desa	Dusun/ Dukuh	Rukun Warga	Rukun Tetangga	
(1)	(2)	(3)	(4)	
01. Pandes	0	3	25	
02. Podosari	2	2	13	
03. Botomulyo	5	6	35	
04. Gondang	2	5	21	
05. Karangsuno	2	3	14	
06. Cepiring	5	4	38	
07. Karangayu	4	4	21	
08. Sidomulyo	3	3	27	
09. Damarsari	3	3	18	
10. Juwiring	3	3	24	
11. Kaliayu	2	2	13	
12. Kalirandugede	3	3	18	
13. Korowelangkulon	3	3	26	
14. Korowelanganyar	2	4	16	
15. Margorejo	0	4	11	
Jumlah	2008	39	52	320
	2007	39	52	320
	2006	39	52	320

BPS Kabupaten Kendal

Sumber data : Statistik Kecamatan Cepiring

Catatan :

TABEL : 2.2.

Banyaknya Balai Desa Dan Kantor Desa
Kecamatan Cepiring

Tahun : 2008

Desa	Balai Desa	Kantor Desa
(1)	(2)	(3)
01. Pandes	1	1
02. Podosari	1	1
03. Botomulyo	1	1
04. Gondang	1	1
05. Karangsono	1	1
06. Cepiring	1	1
07. Karangayu	1	1
08. Sidomulyo	1	1
09. Damarsari	1	1
10. Juwiring	1	1
11. Kaliayu	1	1
12. Kalirandugede	1	1
13. Korowelangkulon	1	1
14. Korowelanganyar	1	1
15. Margorejo	1	1
Jumlah	15	15

Sumber data : Kantor Kecamatan Cepiring

Catatan :

TABEL : 2.3

Banyaknya Perangkat Desa
Kecamatan Cepiring
Tahun : 2008

Desa	Kepala Sek.		Ke Jaga										Ulu- Kami Kaur Ka									
	Desa/ Kel.	Desa/ Kel.	Bekel	ba yan	baya Kepe tani	Bayan	Modin	ulu	Kami tuwo	Kaur Umum	ng:											
	L	P	L	P	L	P	L	P	L	P	L	P	L	P	L	P	L	P				
(1)	(2)	(3)	(4)	(5)	(6)	(7)	(8)	(9)	(10)	(11)	(12)	(13)	(14)	(15)	(16)	(17)	(18)	(19)	(20)	(21)	(22)	
01. Pandes	0	1	1	0	0	0	1	0	0	0	1	0	1	0	0	0	3	0	1	0	1	
02. Podosari	1	0	1	0	1	0	1	0	0	0	0	0	1	0	0	0	1	0	1	0	0	
03. Botomulyo	1	0	0	1	1	0	1	0	0	0	0	0	2	0	0	0	5	0	1	0	0	
04. Gondang	1	0	1	0	1	0	1	0	1	0	1	0	2	0	0	0	2	0	1	0	0	
05. Karangsono	1	0	1	0	1	0	0	1	0	0	0	0	1	0	0	0	1	0	1	0	0	
06. Cepiring	1	0	0	1	1	0	1	0	1	0	1	0	2	0	0	0	4	0	1	0	1	
07. Karangayu	1	0	1	0	1	0	1	0	0	0	1	0	2	0	0	0	3	0	0	1	1	
08. Sidomulyo	1	0	1	0	1	0	1	0	0	0	0	0	1	0	0	0	3	0	1	0	0	
09. Damarsari	1	0	1	0	1	0	1	0	0	0	0	0	1	0	0	0	0	0	1	0	0	
10. Juwiring	1	0	1	0	1	0	1	0	0	0	0	0	1	0	0	0	3	0	1	0	1	
11. Kaliayu	1	0	1	0	1	0	1	0	0	0	0	0	1	0	0	0	2	0	1	0	0	
12. Kalirandugede	1	0	1	0	1	0	0	0	0	0	0	0	1	0	0	0	2	0	0	1	1	
13. Korowelangkulon	1	0	1	0	1	0	1	0	0	0	1	0	1	0	0	0	2	0	0	1	0	
14. Korowelanganyar	1	0	1	0	1	0	1	0	0	0	0	0	1	0	1	0	2	0	1	0	1	
15. Margorejo	1	0	1	0	1	0	1	0	0	0	0	0	1	0	0	0	0	0	1	0	0	
JUMLAH	2008	14	1	13	2	14	0	13	1	2	0	5	0	19	0	1	0	33	0	12	3	6
	2007	14	1	13	2	15	0	13	1	2	0	5	0	19	0	0	0	33	0	12	3	5
	2006	14	1	13	2	15	0	13	1	2	0	5	0	19	0	0	0	33	0	12	3	5

BPS Kabup

Sumber data : Statistik Kecamatan Cepiring

Catatan :

TABEL : 3.1.
Banyaknya Rumah Tangga Dan Bangunan Tempat Tinggal
Kecamatan Cepiring
Tahun : 2008

Desa	Rumah Tangga	Bangunan Tempat Tinggal
(1)	(2)	(3)
01. Pandes	759	684
02. Podosari	548	512
03. Botomulyo	1,296	1,233
04. Gondang	982	826
05. Karangsono	537	497
06. Cepiring	2,342	2,012
07. Karangayu	1,441	1,240
08. Sidomulyo	1,245	1,082
09. Damarsari	609	535
10. Juwiring	971	811
11. Kaliayu	674	556
12. Kalirandugede	577	568
13. Korowelangkulon	901	887
14. Korowelanganyar	1,012	854
15. Margorejo	346	323
Jumlah 2008	14,240	12,620
2007	13,938	12,453
2006	12,684	12,336

BPS Kabupaten Kendal

Sumber data : Statistik Kecamatan Cepiring
Catatan :

TABEL : 3.2

**Kepadatan Rumah Tangga
Kecamatan Cepiring
Tahun : 2008**

Desa	Penduduk	Rumah Tangga	Kepadatan Per Rumah Tangga	
(1)	(2)	(3)	(4)	
01. Pandes	3,120	759	4	
02. Podosari	2,087	548	4	
03. Botomulyo	4,397	1,296	3	
04. Gondang	3,580	982	4	
05. Karangsono	2,011	537	4	
06. Cepiring	8,842	2,342	4	
07. Karangayu	4,735	1,441	3	
08. Sidomulyo	3,891	1,245	3	
09. Damarsari	2,275	609	4	
10. Juwiring	3,418	971	4	
11. Kaliayu	2,230	674	3	
12. Kalirandugede	2,177	577	4	
13. Korowelangkulon	3,104	901	3	
14. Korowelanganyar	3,838	1,012	4	
15. Margorejo	1,330	346	4	
	Jumlah 2008	51,035	14,240	4
	2007	49,574	13,938	4
	2006	49,374	12,684	4

BPS Kabupaten Kendal

Sumber data : Statistik Kecamatan Cepiring

Catatan :

TABEL : 3.3

Banyaknya Keluarga Menurut Tahapan
Kecamatan Cepiring
Tahun : 2008

Desa	Pra Sejahtera	Sejahtera I	Sejahtera II	Sejahtera III	Sejahtera PLUS	Jum lah
(1)	(2)	(3)	(4)	(5)	(6)	(7)
01. Pandes	381	168	151	217	50	967
02. Podosari	247	109	98	141	32	627
03. Botomulyo	529	233	209	301	69	1,341
04. Gondang	380	168	151	217	50	966
05. Karaagsuno	237	104	94	135	31	601
06. Cepiring	997	439	395	568	131	2,530
07. Karangayu	630	278	249	359	82	1,598
08. Sidomulyo	544	240	215	310	71	1,380
09. Damarsari	290	128	115	165	38	736
10. Juwiring	432	190	171	246	57	1,096
11. Kaliayu	278	122	110	158	36	704
12. Kalirandugede	272	120	108	155	36	691
13. Korowelangkulon	362	160	143	206	47	918
14. Korowelanganyar	412	181	163	234	54	1,044
15. Margorejo	143	63	57	82	19	364
Jumlah 2008	6,134	2,703	2,429	3,494	803	15,563
2007	5,047	2,859	2,076	2,982	278	13,242
2006	5,208	2,703	2,061	2,865	279	13,116

Sumber data : PPLKB Kecamatan Cepiring

Catatan :

BPS Kabupaten Kendal

TABEL : 3.4

Banyaknya Tempat Tinggal Penduduk
Kecamatan Cepiring

Tahun : 2008

Desa	Per- manen	Semi Per- manen	Papan	Bambu	Jumlah	
(1)	(2)	(3)	(4)	(5)	(6)	
01. Pandes	295	179	160	50	684	
02. Podosari	106	141	206	59	512	
03. Botomulyo	754	89	379	11	1,233	
04. Gondang	365	96	365	0	826	
05. Karangsono	328	36	128	5	497	
06. Cepiring	1,271	378	287	76	2,012	
07. Karangayu	457	155	330	298	1,240	
08. Sidomulyo	137	81	675	189	1,082	
09. Damarsari	208	193	107	27	535	
10. Juwiring	253	48	272	238	811	
11. Kaliayu	125	17	405	9	556	
12. Kalirandugede	107	66	319	76	568	
13. Korowelangkulon	212	173	265	237	887	
14. Korowelanganyar	319	43	439	53	854	
15. Margorejo	46	232	42	3	323	
Jumlah	2008	4,983	1,927	4,379	1,331	12,620
	2007	4,899	1,887	4,329	1,338	12,453
	2006	5,349	1,649	4,040	1,298	12,336

BPS Kabupaten Kendal

Sumber data : Statistik Kecamatan Cepiring

Catatan :

TABEL : 3.5
Banyaknya Penduduk Dirinci Menurut Jenis Kelamin
Kecamatan Cepiring
Tahun : 2008

Desa	Laki-laki	Perempuan	Jumlah
(1)	(2)	(3)	(4)
01. Pandes	1,490	1,630	3,120
02. Podosari	1,045	1,042	2,087
03. Botomulyo	2,193	2,204	4,397
04. Gondang	1,814	1,766	3,580
05. Karangsono	993	1,018	2,011
06. Cepiring	4,421	4,421	8,842
07. Karangayu	2,326	2,409	4,735
08. Sidomulyo	1,930	1,961	3,891
09. Damarsari	1,041	1,234	2,275
10. Juwiring	1,558	1,860	3,418
11. Kaliayu	1,113	1,117	2,230
12. Kalirandugede	1,072	1,105	2,177
13. Korowelangkulon	1,486	1,618	3,104
14. Korowelanganyar	1,730	2,108	3,838
15. Margorejo	638	692	1,330
Jumlah	24,850	26,185	51,035
	24,283	25,291	49,574
	24,187	25,187	49,374

BPS Kabupaten Kendal

Sumber data: Monografi Desa 2008

Catatan :

TABEL : 3.6

**Kepadatan Penduduk
Kecamatan Cepiring
Tahun : 2008**

Desa	Penduduk	Luas (Km-2)	Kepadatan (Orang/Km-2)
(1)	(2)	(3)	(4)
01. Pandes	3,120	2	1,880
02. Podosari	2,087	1	1,847
03. Botomulyo	4,397	2	1,912
04. Gondang	3,580	1	2,534
05. Karangsono	2,011	1	2,093
06. Cepiring	8,842	2	4,316
07. Karangayu	4,735	2	2,279
08. Sidomulyo	3,891	2	1,702
09. Damarsari	2,275	2	1,515
10. Juwiring	3,418	2	1,709
11. Kaliayu	2,230	2	1,121
12. Kalirandugede	2,177	2	922
13. Korowelangkulon	3,104	2	1,310
14. Korowelanganyar	3,838	4	1,081
15. Margorejo	1,330	2	550
Jumlah	2007	30	1,697
	2006	30	1,652
	2005	30	1,646

BPS Kabupaten Kendal

Sumber data : Statistik Kecamatan Cepiring
Catatan :

TABEL : 3.7
Sex Ratio Penduduk Laki-laki Terhadap Perempuan
Kecamatan Cepiring
Tahun : 2008

Desa	Penduduk		Sex ratio (Per 1000)	
	Laki-laki	Perempuan		
(1)	(2)	(3)	(4)	
01. Pandes	1,490	1,630	914	
02. Podosari	1,045	1,042	1,003	
03. Botomulyo	2,193	2,204	995	
04. Gondang	1,814	1,766	1,027	
05. Karangsono	993	1,018	975	
06. Cepiring	4,421	4,421	1,000	
07. Karangayu	2,326	2,409	966	
08. Sidomulyo	1,930	1,961	984	
09. Damarsari	1,041	1,234	844	
10. Juwiring	1,558	1,860	838	
11. Kaliayu	1,113	1,117	996	
12. Kalirandugede	1,072	1,105	970	
13. Korowelangkulon	1,486	1,618	918	
14. Korowelanganyar	1,730	2,108	821	
15. Margorejo	638	692	922	
	Jumlah			
	2008	24,850	26,185	949
	2007	24,283	25,291	960
	2006	24,187	25,187	960

BPS Kabupaten Kendal

Sumber data : Statistik Kecamatan Cepiring

Catatan :

TABEL : 3.8

Perkembangan Penduduk Per Tahun
Kecamatan Cepiring

Tahun : 2008

Tahun	Penduduk	Perkembangan Penduduk (%)
(1)	(2)	(3)
1989	86,008	-
1990	86,620	0.71
1991	88,947	2.69
1992 *)	89,322	0.42
1993	45,820	-48.70
1994	45,912	0.20
1995	46,114	0.44
1996	46,215	0.22
1997	46,826	1.32
1998	47,325	1.07
1999	47,952	1.32
2000	48,401	0.94
2001	48,579	0.37
2002	48,749	0.35
2003	48,904	0.32
2004	49,005	0.21
2005	49,049	0.09
2006	49,374	0.66
2007	49,574	0.41
2008	51,035	2.95

BPS Kabupaten Kendal

Sumber data : Statistik Kecamatan Cepiring

Catatan : *) Wilayah Kecamatan Cepiring pecah menjadi dua
yaitu Kecamatan Cepiring dan Kecamatan Kangkung

- Pada bulan Pebruari 2008 dilakukan revisi jumlah penduduk

TABEL : 3.9
Banyaknya Penduduk Menurut Kelompok Umur
Dan Jenis Kelamin
Kecamatan Cepiring
Tahun : 2008

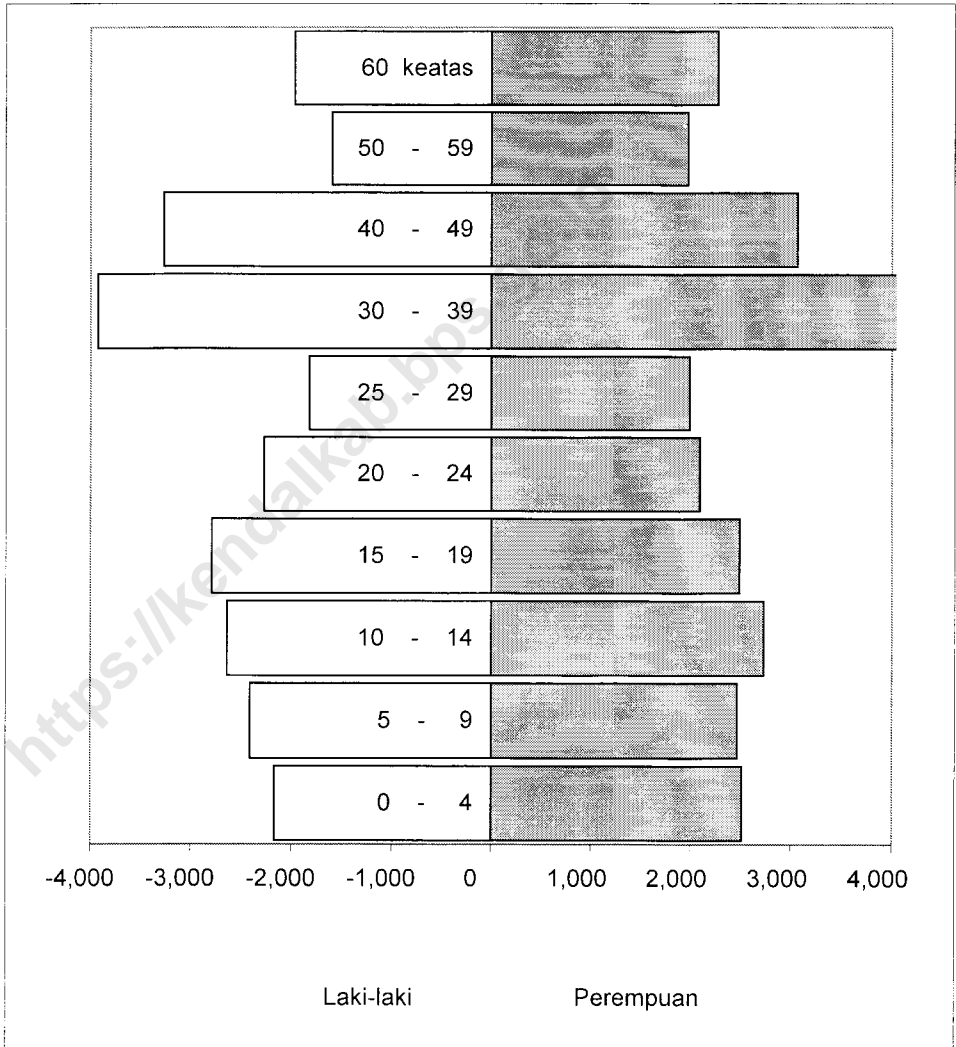
Umur	Laki-laki	Perempuan	Jumlah
(1)	(2)	(3)	(4)
0 - 4	2,167	2,514	4,681
5 - 9	2,408	2,469	4,877
10 - 14	2,636	2,734	5,370
15 - 19	2,789	2,492	5,281
20 - 24	2,269	2,096	4,365
25 - 29	1,822	1,996	3,818
30 - 39	3,927	4,556	8,483
40 - 49	3,268	3,068	6,336
50 - 59	1,596	1,980	3,576
60 keatas	1,968	2,280	4,248
Jumlah	24,850	26,185	51,035
	2007	25,291	49,574
	2006	24,187	49,374

BPS Kabupaten Kendal

Sumber data : Statistik Kecamatan Cepiring

Catatan :

GRAFIK : 2
Banyaknya Penduduk Menurut Kelompok Umur
Dan Jenis Kelamin
Kecamatan Cepiring
Tahun : 2008



BPS Kabupaten Kendal

Sumber data : Statistik Kecamatan Cepiring

TABEL : 3.10,
Banyaknya Penduduk Umur 5 - 6, 7 - 12, 13 - 15
Kecamatan Cepiring
Tahun : 2008

Desa	5 - 6	7 - 12	13 - 15
(1)	(2)	(3)	(4)
01. Pandes	122	378	199
02. Podosari	82	253	133
03. Botomulyo	170	528	275
04. Gondang	137	434	224
05. Karangsono	77	243	127
06. Cepiring	343	1,070	556
07. Karangayu	182	577	298
08. Sidomulyo	147	472	246
09. Damarsari	86	278	143
10. Juwiring	132	415	188
11. Kaliayu	86	279	142
12. Kalirandugede	84	266	138
13. Korowelangkulon	118	378	199
14. Korowelanganyar	146	463	248
15. Margorejo	52	164	82
Jumlah	2008	1,964	6,198
	2007	3,463	5,378
	2006	2,021	4,598

BPS Kabupaten Kendal

Sumber data : Statistik Kecamatan Cepiring

Catatan :

TABEL : 3.11.

**Banyaknya Mutasi Penduduk
Kecamatan Cepiring**

Tahun : 2008

Desa	Kela- hiran	Kema- tian	Datang	Pergi	
(1)	(2)	(3)	(4)	(5)	
01. Pandes	41	19	21	51	
02. Podosari	35	21	17	43	
03. Botomulyo	57	16	137	8	
04. Gondang	62	30	189	17	
05. Karangsono	135	12	13	59	
06. Cepiring	102	56	210	168	
07. Karangayu	40	33	54	92	
08. Sidomulyo	70	29	9	62	
09. Damarsari	45	12	6	63	
10. Juwiring	45	11	1	3	
11. Kaliayu	37	23	20	36	
12. Kalirandugede	31	20	4	28	
13. Korowelangkulon	48	28	332	20	
14. Korowelanganyar	43	29	701	8	
15. Margorejo	30	13	12	76	
Jumlah	2008	821	352	1,726	734
	2007	584	363	385	410
	2006	603	329	330	289

BPS Kabupaten Kendal

Sumber data : Kantor Kecamatan Cepiring

Catatan :

TABEL : 3.12.

Banyaknya Penduduk Diatas 5 Tahun
Dirinci Menurut Pendidikan
Kecamatan Cepiring
Tahun : 2008

Desa	Tidak	Tidak	Belum	Tamat SD	
	Sekolah	Tamat SD			
(1)	(2)	(3)	(4)	(5)	
01. Pandes	340	476	340	1,148	
02. Podosari	95	404	233	791	
03. Botomulyo	246	510	490	1,675	
04. Gondang	510	188	357	1,032	
05. Karangsono	94	255	229	544	
06. Cepiring	305	208	999	2,172	
07. Karangayu	212	474	481	1,473	
08. Sidomulyo	308	402	369	1,132	
09. Damarsari	192	460	257	649	
10. Juwiring	496	301	272	1,508	
11. Kaliayu	179	598	250	509	
12. Kalirandugede	322	437	187	504	
13. Korowelangkulon	224	430	345	856	
14. Korowelanganyar	438	469	332	1,482	
15. Margorejo	99	141	136	539	
Jumlah	2008	4,060	5,753	5,277	16,014
	2007	4,160	6,093	5,334	14,960
	2006	4,577	6,282	5,459	15,441

BPS Kabupaten Kendal

Sumber data : Statistik Kecamatan Cepiring

Catatan :

TABEL : 3.12 (Lanjutan)
Banyaknya Penduduk Diatas 5 Tahun
Dirinci Menurut Pendidikan
Kecamatan Cepiring
Tahun : 2008

Desa	Tamat		
	SLTP	SLTA	PT /Akademi
(1)	(6)	(7)	(8)
01. Pandes	299	201	28
02. Podosari	136	192	46
03. Botomulyo	481	485	110
04. Gondang	662	445	58
05. Karangsono	388	298	23
06. Cepiring	1,429	2,338	581
07. Karangayu	746	773	142
08. Sidomulyo	914	378	31
09. Damarsari	253	216	38
10. Juwiring	364	144	19
11. Kaliayu	290	176	22
12. Kalirandugede	251	259	17
13. Korowelangkulon	563	356	45
14. Korowelanganyar	436	305	22
15. Margorejo	197	83	10
Jumlah			
2008	7,409	6,649	1,192
2007	7,036	6,393	1,159
2006	6,083	4,440	758

BPS Kabupaten Kendal

Sumber data : Statistik Kecamatan Cepiring

Catatan :

TABEL : 3.13
Banyaknya Penduduk Diatas 10 Tahun Yang Bekerja
Dirinci Menurut Mata Pencaharian
Kecamatan Cepiring
Tahun : 2008

Desa	Pertanian		Pertambangan Dan Penggalian		Industri Pengolahan		
	Pengusaha	Buruh	Pengusaha	Buruh	Pengusaha	Buruh	
(1)	(2)	(3)	(4)	(5)	(6)	(7)	
01. Pandes	285	972	0	0	53	242	
02. Podosari	160	217	0	0	58	239	
03. Botomulyo	293	449	0	0	1	11	
04. Gondang	171	531	0	0	64	282	
05. Karangsono	58	270	0	0	41	110	
06. Cepiring	138	1,472	0	3	102	868	
07. Karangayu	153	382	0	0	33	214	
08. Sidomulyo	399	1,243	0	0	7	23	
09. Damarsari	115	494	0	0	53	80	
10. Juwiring	370	391	0	0	19	21	
11. Kaliayu	248	375	0	0	8	12	
12. Kalirandu Gede	308	542	0	0	23	36	
13. Korowelang Kulon	189	858	0	0	8	40	
14. Korowelang Anyar	273	273	0	0	32	53	
15. Margorejo	168	498	0	0	3	5	
Jumlah	2008	3,328	8,967	0	3	505	2,236
	2007	2,923	9,110	0	3	500	2,202
	2006	3,250	7,677	1	2	516	1,428

Sumber data : Monografi Desa

Catatan :

TABEL : 3.13 Lanjutan
Banyaknya Penduduk Diatas 10 Tahun Yang Bekerja
Dirinci Menurut Mata Pencaharian
Kecamatan Cepiring
Tahun : 2008

Desa	Listrik, Gas Dan Air Minum		Bangunan		Perdagangan, Hotel Dan Restoran		
	Pengusaha	Buruh	Pengusaha	Buruh	Pengusaha	Buruh	
(1)	(2)	(3)	(4)	(5)	(6)	(7)	
01. Pandes	0	0	0	32	63	35	
02. Podosari	0	0	0	12	60	25	
03. Botomulyo	0	0	1	13	198	11	
04. Gondang	0	5	0	37	220	173	
05. Karangsono	0	0	0	290	94	142	
06. Cepiring	0	0	0	227	917	560	
07. Karangayu	0	0	1	198	272	63	
08. Sidomulyo	0	0	0	9	100	18	
09. Damarsari	0	1	0	86	52	42	
10. Juwiring	0	1	0	1	112	8	
11. Kaliayu	0	0	0	1	135	33	
12. Kalirandu Gede	0	0	0	39	71	56	
13. Korowelang Kulon	0	0	0	91	93	67	
14. Korowelang Anyar	0	0	0	0	81	19	
15. Margorejo	0	0	0	42	35	16	
Jumlah	2008	0	7	2	1,078	2,503	1,268
	2007	0	5	2	1,061	2,486	1,236
	2006	0	0	2	4	2,711	1,266

Sumber data : Monografi Desa

Catatan :

TABEL : 3.13 Lanjutan
Banyaknya Penduduk Diatas 10 Tahun Yang Bekerja
Dirinci Menurut Mata Pencaharian
Kecamatan Cepiring
Tahun : 2008

Desa	Pengangkutan Dan Komunikasi		Keuangan Dan Persewaan		Jasa-jasa		
	Pengu- saha	Buruh	Pengu- saha	Buruh	Pengu- saha	Buruh	
(1)	(2)	(3)	(4)	(5)	(6)	(7)	
01. Pandes	11	31	3	3	14	22	
02. Podosari	21	82	15	63	10	3	
03. Botomulyo	22	54	22	39	21	31	
04. Gondang	2	8	4	5	0	530	
05. Karangsono	10	12	1	1	0	6	
06. Cepiring	14	45	36	11	145	97	
07. Karangayu	15	82	14	14	51	410	
08. Sidomulyo	6	27	11	19	16	14	
09. Damarsari	10	43	2	4	0	33	
10. Juwiring	13	38	12	4	19	102	
11. Kaliayu	19	16	6	8	21	5	
12. Kalirandu Gede	1	22	7	6	10	6	
13. Korowelang Kulon	3	19	2	6	0	104	
14. Korowelang Anyar	6	15	5	5	1	24	
15. Margorejo	5	4	2	3	4	2	
Jumlah	2008	158	498	142	191	312	1,389
	2007	153	497	137	191	310	1,372
	2006	146	456	145	205	391	195

Sumber data : Monografi Desa

Catatan :

TABEL : 4.1.

Banyaknya PUS Akseptor KB Aktif
Kecamatan Cepiring

Tahun : 2008

Desa	PUS	Kontrasepsi			
		IUD	PIL	Kondom	
(1)	(2)	(3)	(4)	(5)	
01. Pandes	479	2	130	0	
02. Podosari	425	3	131	0	
03. Botomulyo	798	9	236	2	
04. Gondang	606	8	134	0	
05. Karangsono	340	6	56	1	
06. Cepiring	1,525	53	434	0	
07. Karangayu	772	37	195	0	
08. Sidomulyo	819	32	288	0	
09. Damarsari	480	13	123	0	
10. Juwiring	573	10	144	0	
11. Kaliayu	430	10	49	0	
12. Kalirandugede	465	0	133	0	
13. Korowelangkulon	572	0	148	0	
14. Korowelanganyar	582	6	150	0	
15. Margorejo	192	0	44	0	
Jumlah	2008	9,058	189	2,395	3
	2007	8,937	198	2,404	3
	2006	8,904	194	2,419	4

BPS Kabupaten Kendal

Sumber data : PPLKB Kecamatan Cepiring

Catatan :

TABEL : 4.1. (Lanjutan)
Banyaknya PUS Akseptor KB Aktif
Kecamatan Cepiring
Tahun : 2008

Desa	Kontrasepsi				Jumlah	
	INP	Suntik	MOP	MOW		
(1)	(6)	(7)	(8)	(9)	(10)	
01. Pandes	24	208	1	5	370	
02. Podosari	18	177	2	1	332	
03. Botomulyo	38	333	3	7	628	
04. Gondang	50	267	1	13	473	
05. Karangsono	14	177	4	8	266	
06. Cepiring	76	556	13	51	1,183	
07. Karangayu	64	276	3	30	605	
08. Sidomulyo	29	286	1	7	643	
09. Damarsari	29	211	1	4	381	
10. Juwiring	13	277	0	3	447	
11. Kaliayu	92	177	1	3	332	
12. Kalirandugede	20	208	1	0	362	
13. Korowelangkulon	23	272	2	1	446	
14. Korowelanganyar	38	241	7	10	452	
15. Margorejo	10	91	2	2	149	
Jumlah	2008	538	3,757	42	145	7,069
	2007	543	3,712	42	140	7,024
	2006	511	3,386	42	139	6,683

BPS Kabupaten Kendal

Sumber data : PPLKB Kecamatan Cepiring

Catatan :

TABEL : 5.1

Banyaknya Pemeluk Agama
Kecamatan Cepiring
Tahun : 2008

Desa	Islam	Kristen		Budha	Hindu	Jumlah	
		PROT.	KTL.				
(1)	(2)	(3)	(4)	(5)	(6)	(7)	
01. Pandes	3,120	0	0	0	0	3,120	
02. Podosari	2,087	0	0	0	0	2,087	
03. Botomulyo	4,381	5	11	0	0	4,397	
04. Gondang	3,568	0	12	0	0	3,580	
05. Karangsuno	2,000	0	11	0	0	2,011	
06. Cepiring	8,590	135	109	6	2	8,842	
07. Karangayu	4,700	10	25	0	0	4,735	
08. Sidomulyo	3,891	0	0	0	0	3,891	
09. Damarsari	2,273	0	2	0	0	2,275	
10. Juwiring	3,418	0	0	0	0	3,418	
11. Kaliayu	2,230	0	0	0	0	2,230	
12. Kalirandugede	2,177	0	0	0	0	2,177	
13. Korowelangkulon	3,104	0	0	0	0	3,104	
14. Korowelanganyar	3,835	0	3	0	0	3,838	
15. Margorejo	1,322	8	0	0	0	1,330	
Jumlah	2008 -	50,696	158	173	6	2	51,035
	2007	49,324	60	182	6	2	49,574
	2006	49,086	121	155	12	0	49,374

BPS Kabupaten Kendal

Sumber data : Statistik Kecamatan Cepiring

Catatan :

TABEL : 5.2

**Banyaknya Tempat Ibadah
Kecamatan Cepiring
Tahun : 2008**

Desa	Masjid	Mushola/ Langgar	Gereja	Kuil/ Pura	
(1)	(2)	(3)	(4)	(5)	
01. Pandes	1	11	0	0	
02. Podosari	1	7	0	0	
03. Botomulyo	3	12	0	0	
04. Gondang	2	10	0	0	
05. Karangsono	1	9	0	0	
06. Cepiring	5	17	1	0	
07. Karangayu	3	13	0	0	
08. Sidomulyo	1	10	0	0	
09. Damarsari	2	9	0	0	
10. Juwiring	1	11	0	0	
11. Kaliayu	2	6	0	0	
12. Kalirandugede	1	10	0	0	
13. Korowelangkulon	1	7	0	0	
14. Korowelanganyar	2	9	0	0	
15. Margorejo	2	3	0	0	
Jumlah	2008	28	144	1	0
	2007	28	142	1	0
	2006	28	141	1	0

BPS Kabupaten Kendal

Sumber data : Statistik Kecamatan Cepiring

Catatan :

TABEL : 5.3

Peserta Calon Jamaah Haji
Kecamatan Cepiring

Tahun : 2008

Desa	2006	2007	2008
(1)	(2)	(3)	(4)
01. Pandes	3	4	1
02. Podosari	3	2	10
03. Botomulyo	5	5	2
04. Gondang	0	7	1
05. Karangsono	4	2	3
06. Cepiring	10	9	16
07. Karangayu	18	8	5
08. Sidomulyo	7	1	4
09. Damarsari	1	0	4
10. Juwiring	2	13	2
11. Kaliayu	3	2	3
12. Kalirandugede	1	3	0
13. Korowelangkulon	2	4	3
14. Korowelanganyar	0	0	2
15. Margorejo	3	5	2
Jumlah	62	65	58

BPS Kabupaten Kendal

Sumber data : KUA Kecamatan Cepiring

Catatan : *) data tidak tersedia

TABEL : 5.4.

**Banyaknya Ulama, Mubaligh Dan Khotib
Kecamatan Cepiring**

Tahun : 2008

Desa	Ulama	Mubaligh	Khotib	
(1)	(2)	(3)	(4)	
01. Pandes	11	3	15	
02. Podosari	8	2	7	
03. Botomulyo	8	10	15	
04. Gondang	2	1	10	
05. Karangsuno	2	0	2	
06. Cepiring	3	3	16	
07. Karangayu	6	1	13	
08. Sidomulyo	10	0	5	
09. Damarsari	0	0	5	
10. Juwiring	2	0	4	
11. Kaliayu	1	0	10	
12. Kalirandugede	12	3	7	
13. Korowelangkulon	3	2	4	
14. Korowelanganyar	5	6	10	
15. Margorejo	4	0	4	
Jumlah	2008	77	31	127
	2007	77	32	127
	2006	77	32	127

BPS Kabupaten Kendal

Sumber data : KUA Kecamatan Cepiring

Catatan :

TABEL : 5.5.

Banyaknya Nikah, Talak, Cerai Dan Rujuk
Kecamatan Cepiring

Tahun : 2008

Desa	Nikah	Talak	Cerai	Rujuk	
(1)	(2)	(3)	(4)	(5)	
01. Pandes	39	0	5	0	
02. Podosari	17	2	2	0	
03. Botomulyo	35	5	7	0	
04. Gondang	60	5	6	0	
05. Karangsono	22	1	0	0	
06. Cepiring	84	2	8	0	
07. Karangayu	61	4	7	0	
08. Sidomulyo	50	6	6	0	
09. Damarsari	31	1	6	0	
10. Juwiring	32	6	6	0	
11. Kaliayu	17	0	4	0	
12. Kalirandugede	11	5	3	0	
13. Korowelangkulon	30	1	6	0	
14. Korowelanganyar	33	1	5	0	
15. Margorejo	16	0	1	0	
Jumlah	2008	538	39	72	0
	2007	511	34	42	0
	2006	465	0	0	0

BPS Kabupaten Kendal

Sumber data : KUA Kecamatan Cepiring

Catatan :

TABEL : 6.1

**Banyaknya Sekolah TK, Murid Dan Guru
Kecamatan Cepiring
Tahun : 2008**

Desa	Sekolah	Murid	Guru	
(1)	(2)	(3)	(4)	
01. Pandes	1	36	2	
02. Podosari	1	35	3	
03. Botomulyo	4	122	13	
04. Gondang	1	50	3	
05. Karangsono	2	72	6	
06. Cepiring	3	243	15	
07. Karangayu	3	65	8	
08. Sidomulyo	1	77	4	
09. Damarsari	1	34	2	
10. Juwiring	1	70	3	
11. Kaliayu	1	65	4	
12. Kalirandugede	1	35	3	
13. Korowelangkulon	1	55	4	
14. Korowelanganyar	1	42	3	
15. Margorejo	1	52	2	
Jumlah	2008	23	1,053	75
	2007	22	1,013	64
	2006	22	1,024	60

BPS Kabupaten Kendal

Sumber data : Masing-masing Sekolah di Kecamatan Cepiring

Catatan :

TABEL : 6.2
Banyaknya Sekolah Dasar Negeri, Murid Dan Guru
Kecamatan Cepiring
Tahun : 2008

Desa	Sekolah	Murid	Guru	
(1)	(2)	(3)	(4)	
01. Pandes	2	322	15	
02. Podosari	1	226	10	
03. Botomulyo	3	482	28	
04. Gondang	2	350	16	
05. Karangsono	1	228	10	
06. Cepiring	5	916	44	
07. Karangayu	2	351	15	
08. Sidomulyo	2	369	17	
09. Damarsari	2	257	16	
10. Juwiring	2	272	18	
11. Kaliayu	1	250	9	
12. Kalirandugede	1	187	7	
13. Korowelangkulon	2	345	19	
14. Korowelanganyar	2	332	18	
15. Margorejo	1	136	8	
Jumlah	2008	29	5,023	250
	2007	29	5,199	229
	2006	29	5,251	242

BPS Kabupaten Kendal

Sumber data : Masing-masing Sekolah di Kecamatan Cepiring

Catatan :

TABEL : 6.3
Banyaknya Madrasah Ibtida'iyah, Murid Dan Guru
Kecamatan Cepiring
Tahun : 2008

Desa	Sekolah	Murid	Guru
(1)	(2)	(3)	(4)
01. Pandes	0	0	0
02. Podosari	0	0	0
03. Botomulyo	0	0	0
04. Gondang	0	0	0
05. Karangsono	0	0	0
06. Cepiring	1	83	7
07. Karangayu	1	130	7
08. Sidomulyo	0	0	0
09. Damarsari	0	0	0
10. Juwiring	0	0	0
11. Kaliayu	0	0	0
12. Kalirandugede	0	0	0
13. Korowelangkulon	0	0	0
14. Korowelanganyar	0	0	0
15. Margorejo	0	0	0
Jumlah	2008	213	14
	2007	209	14
	2006	208	11

BPS Kabupaten Kendal

Sumber data : Masing-masing Sekolah di Kecamatan Cepiring

Catatan :

TABEL : 6.4
Banyaknya Sekolah Lanjutan Pertama Negeri, Murid Dan Guru
Kecamatan Cepiring
Tahun : 2008

Desa	Sekolah	Murid	Guru
(1)	(2)	(3)	(4)
01. Pandes	0	0	0
02. Podosari	0	0	0
03. Botomulyo	0	0	0
04. Gondang	0	0	0
05. Karangsono	0	0	0
06. Cepiring	0	0	0
07. Karangayu	1	783	40
08. Sidomulyo	0	0	0
09. Damarsari	0	0	0
10. Juwiring	0	0	0
11. Kaliayu	0	0	0
12. Kalirandugede	1	630	36
13. Korowelangkulon	0	0	0
14. Korowelanganyar	0	0	0
15. Margorejo	0	0	0
Jumlah			
2008	2	1,413	76
2007	2	1,428	76
2006	2	1,391	71

BPS Kabupaten Kendal

Sumber data : Masing-masing Sekolah di Kecamatan Cepiring

Catatan : Termasuk SLTP Kejuruan Negeri

TABEL : 6.5
Banyaknya Sekolah Lanjutan Pertama Swasta, Murid Dan Guru
Kecamatan Cepiring
Tahun : 2008

Desa	Sekolah	Murid	Guru	
(1)	(2)	(3)	(4)	
01. Pandes	0	0	0	
02. Podosari	0	0	0	
03. Botomulyo	0	0	0	
04. Gondang	0	0	0	
05. Karangsono	0	0	0	
06. Cepiring	0	0	0	
07. Karangayu	1	238	16	
08. Sidomulyo	0	0	0	
09. Damarsari	0	0	0	
10. Juwiring	0	0	0	
11. Kaliayu	0	0	0	
12. Kalirandugede	0	0	0	
13. Korowelangkulon	0	0	0	
14. Korowelanganyar	0	0	0	
15. Margorejo	0	0	0	
Jumlah	2008	1	238	16
	2007	1	252	18
	2006	1	318	19

BPS Kabupaten Kendal

Sumber data : Masing-masing Sekolah di Kecamatan Cepiring

Catatan : Termasuk SLTP Kejuruan Swasta

TABEL : 6.6
Banyaknya Madrasah Tsanawiyah, Murid Dan Guru
Kecamatan Cepiring
Tahun : 2008

Desa	Sekolah	Murid	Guru	
(1)	(2)	(3)	(4)	
01. Pandes	0	0	0	
02. Podosari	0	0	0	
03. Botomulyo	0	0	0	
04. Gondang	0	0	0	
05. Karangsono	1	482	28	
06. Cepiring	0	0	0	
07. Karangayu	0	0	0	
08. Sidomulyo	0	0	0	
09. Damarsari	0	0	0	
10. Juwiring	0	0	0	
11. Kaliayu	0	0	0	
12. Kalirandugede	0	0	0	
13. Korowelangkulon	0	0	0	
14. Korowelanganyar	0	0	0	
15. Margorejo	0	0	0	
Jumlah	2008	1	482	28
	2007	1	480	32
	2006	1	469	25

BPS Kabupaten Kendal

Sumber data : Masing-masing Sekolah di Kecamatan Cepiring

Catatan :

TABEL : 6.7
Banyaknya Sekolah Lanjutan Atas Negeri, Murid Dan Guru
Kecamatan Cepiring
Tahun : 2008

Desa	Sekolah	Murid	Guru
(1)	(2)	(3)	(4)
01. Pandes	0	0	0
02. Podosari	0	0	0
03. Botomulyo	0	0	0
04. Gondang	0	0	0
05. Karangsono	0	0	0
06. Cepiring	1	722	45
07. Karangayu	0	0	0
08. Sidomulyo	0	0	0
09. Damarsari	0	0	0
10. Juwiring	0	0	0
11. Kaliayu	0	0	0
12. Kalirandugede	0	0	0
13. Korowelangkulon	0	0	0
14. Korowelanganyar	0	0	0
15. Margorejo	0	0	0
Jumlah	2008	1	45
	2007	1	47
	2006	1	42

BPS Kabupaten Kendal

Sumber data : Masing-masing Sekolah di Kecamatan Cepiring

Catatan : Termasuk SLTA Kejuruan Negeri

TABEL : 6.8
Banyaknya Madrasah Aliyah, Murid Dan Guru
Kecamatan Cepiring
Tahun : 2008

Desa	Sekolah	Murid	Guru	
(1)	(2)	(3)	(4)	
01. Pandes	0	0	0	
02. Podosari	0	0	0	
03. Botomulyo	0	0	0	
04. Gondang	0	0	0	
05. Karangsono	1	225	21	
06. Cepiring	0	0	0	
07. Karangayu	0	0	0	
08. Sidomulyo	0	0	0	
09. Damarsari	0	0	0	
10. Juwiring	0	0	0	
11. Kaliayu	0	0	0	
12. Kalirandugede	0	0	0	
13. Korowelangkulon	0	0	0	
14. Korowelanganyar	0	0	0	
15. Margorejo	0	0	0	
Jumlah	2008	1	225	21
	2007	1	212	21
	2006	1	187	17

BPS Kabupaten Kendal

Sumber data : Masing-masing Sekolah di Kecamatan Cepiring

Catatan :

TABEL : 7.1

Banyaknya Dokter, Tenaga Medis (Mantri Kesehatan),
Bidan, Dukun Bayi, Dan Juru Sunat
Kecamatan Cepiring
Tahun : 2008

Desa	Dokter	Mantri Kes.	Bidan	Dukun Bayi	Juru Sunat	
(1)	(2)	(3)	(4)	(5)	(6)	
01. Pandes	1	0	2	1	0	
02. Podosari	0	0	1	1	0	
03. Botomulyo	3	2	4	2	0	
04. Gondang	0	1	0	1	0	
05. Karangsono	0	0	3	0	0	
06. Cepiring	1	2	8	2	0	
07. Karangayu	2	3	2	3	0	
08. Sidomulyo	0	1	1	3	0	
09. Damarsari	1	3	0	0	0	
10. Juwiring	0	0	0	2	0	
11. Kaliayu	0	3	1	2	0	
12. Kalirandugede	0	0	0	1	0	
13. Korowelangkulon	0	1	1	0	0	
14. Korowelanganyar	0	4	2	1	0	
15. Margorejo	0	0	1	0	0	
Jumlah	2008	8	20	26	19	0
	2007	11	4	19	22	0
	2006	8	4	19	22	0

BPS Kabupaten Kendal

Sumber data : Puskesmas Kecamatan Cepiring

Catatan :

TABEL : 7.2

**Banyaknya Fasilitas Kesehatan
Kecamatan Cepiring
Tahun : 2008**

Desa	Dokter Umum	Dokter Gigi	Rumah Bersalin
(1)	(2)	(3)	(4)
01. Pandes	1	0	0
02. Podosari	0	0	0
03. Botomulyo	2	1	0
04. Gondang	0	0	0
05. Karangsuno	0	0	0
06. Cepiring	0	1	0
07. Karangayu	3	0	1
08. Sidomulyo	0	0	0
09. Damarsari	1	0	0
10. Juwiring	0	0	0
11. Kaliayu	0	0	0
12. Kalirandugede	0	0	0
13. Korowelangkulon	0	0	0
14. Korowelanganyar	0	0	0
15. Margorejo	0	0	0
Jumlah 2008	7	2	1
2007	8	3	1
2006	8	3	0

BPS Kabupaten Kendal

Sumber data: Puskesmas Kecamatan Cepiring

Catatan :

TABEL : 7.2 (Laniutan)
Banyaknya Fasilitas Kesehatan
Kecamatan Cepiring
Tahun : 2008

Desa	Rumah Sakit Umum	Puskesmas	Puskesmas Pembantu	Pos Klinik Desa (PKD)	
(1)	(5)	(6)	(7)	(8)	
01. Pandes	0	0	0	0	
02. Podosari	0	0	1	1	
03. Botomulyo	0	0	0	0	
04. Gondang	0	0	1	0	
05. Karangsono	0	0	0	1	
06. Cepiring	0	1	0	0	
07. Karangayu	0	0	0	0	
08. Sidomulyo	0	0	0	0	
09. Damarsari	0	0	0	0	
10. Juwiring	0	0	0	1	
11. Kaliayu	0	0	1	0	
12. Kalirandugede	0	0	0	0	
13. Korowelangkulon	0	0	0	1	
14. Korowelanganyar	0	0	0	1	
15. Margorejo	0	0	0	0	
Jumlah	2008	0	1	3	5
	2007	0	1	3	0
	2006	0	1	4	0

BPS Kabupaten Kendal

Sumber data: Puskesmas Kecamatan Cepiring
 Catatan :

TABEL : 7.3

Banyaknya Sarana Air Bersih
Kecamatan Cepiring
Tahun : 2008

Desa	Sumur Artetis	SPT	Sumur Gali	Pelang- gan PAM*
(1)	(2)	(3)	(4)	(5)
01. Pandes	-	1	609	-
02. Podosari	-	2	509	115
03. Botomulyo	-	2	676	378
04. Gondang	-	2	325	117
05. Karangsono	-	2	770	0
06. Cepiring	-	31	1,240	679
07. Karangayu	-	17	1,009	228
08. Sidomulyo	-	1	979	-
09. Damarsari	-	1	569	-
10. Juwiring	-	2	548	-
11. Kaliayu	-	2	686	-
12. Kalirandugede	-	2	590	-
13. Korowelangkulon	-	3	832	-
14. Korowelanganyar	-	3	739	-
15. Margorejo	-	6	274	-
Jumlah	2008	0	10,355	1,517
	2007	0	10,359	1,514
	2006	0	10,359	1,514

BPS Kabupaten Kendal

Sumber data : Puskesmas Kecamatan Cepiring
Catatan :

TABEL : 7.4
Banyaknya Jamban Umum, Inpres, Dan Swadaya
Kecamatan Cepiring
Tahun : 2008

Desa	Umum	Inpres	Swadaya
(1)	(2)	(3)	(4)
01. Pandes	0	0	0
02. Podosari	2	0	0
03. Botomulyo	0	0	1
04. Gondang	0	0	1
05. Karangsono	0	0	2
06. Cepiring	0	0	1
07. Karangayu	0	0	0
08. Sidomulyo	0	0	0
09. Damarsari	0	0	0
10. Juwiring	0	0	0
11. Kaliayu	0	0	0
12. Kalirandugede	0	0	0
13. Korowelangkulon	0	0	0
14. Korowelanganyar	2	0	0
15. Margorejo	0	0	0
Jumlah 2008	4	0	5
2007	4	0	5
2006	4	0	5

BPS Kabupaten Kendal

Sumber data : Puskesmas Kecamatan Cepiring

Catatan :

TABEL : 8.1

**Banyaknya Penderita Cacat
Kecamatan Cepiring
Tahun : 2008**

Desa	Jenis Penderita Cacat					
	Tuna Netra	Tubuh	Mental	Bisu Tuli	Psikotik	Jumlah
(1)	(2)	(3)	(4)	(5)	(6)	(7)
01. Pandes	5	11	3	2	9	30
02. Podosari	3	2	0	0	0	5
03. Botomulyo	1	1	3	7	9	21
04. Gondang	2	6	6	0	0	14
05. Karangsono	2	4	5	1	0	12
06. Cepiring	3	4	6	6	4	23
07. Karangayu	0	0	3	4	4	11
08. Sidomulyo	5	11	2	3	2	23
09. Damarsari	3	1	2	2	0	8
10. Juwiring	6	5	6	7	0	24
11. Kaliayu	4	3	1	4	2	14
12. Kalirandugede	0	2	1	4	1	8
13. Korowelangkulon	0	3	0	1	0	4
14. Korowelanganyar	3	5	0	7	1	16
15. Margorejo	2	1	1	0	0	4
Jumlah 2008	39	59	39	48	32	217
2007	39	57	37	48	25	206
2006	40	59	35	46	25	205

BPS Kabupaten Kendal

Sumber data : Kantor Kecamatan Cepiring

Catatan :

TABEL : 8.2.
Banyaknya Anak Terlantar, Anak Nakal, Anak Jalanan, WTS Dan Waria
Kecamatan Cepiring
Tahun : 2008

Desa	Anak			WTS	Waria
	Terlantar	Nakal	Jalanan		
(1)	(2)	(3)	(4)	(5)	(6)
01. Pandes	0	2	0	0	0
02. Podosari	0	0	0	0	0
03. Botomulyo	4	0	0	0	0
04. Gondang	0	1	0	0	0
05. Karangsono	0	0	0	0	0
06. Cepiring	0	4	0	0	0
07. Karangayu	0	0	0	0	0
08. Sidomulyo	2	3	0	0	0
09. Damarsari	5	1	0	0	0
10. Juwiring	24	2	0	0	0
11. Kaliayu	0	0	0	0	0
12. Kalirandugede	15	2	0	0	0
13. Korowelangkulon	20	3	0	0	0
14. Korowelanganyar	5	2	0	0	0
15. Margorejo	8	2	0	0	0
Jumlah	2008	83	22	0	0
	2007	64	7	0	0
	2006	64	12	0	0

BPS Kabupaten Kendal

Sumber data : PSK Kecamatan Cepiring
 Catatan :

TABEL : 9.1

**Luas Panen Dan Produksi Padi Sawah Dan Gogo
Kecamatan Cepiring**

Tahun : 2008

Desa	Padi Sawah		Padi Gogo	
	Luas (Ha)	Produksi (Ton)	Luas (Ha)	Produksi (Ton)
(1)	(2)	(3)	(4)	(5)
01. Pandes	75.00	412.50	0.00	0.00
02. Podosari	155.00	868.00	0.00	0.00
03. Botomulyo	192.00	1,084.80	0.00	0.00
04. Gondang	86.00	464.40	0.00	0.00
05. Karangsono	120.00	648.00	0.00	0.00
06. Cepiring	75.00	420.00	0.00	0.00
07. Karangayu	238.00	1,332.80	0.00	0.00
08. Sidomulyo	204.00	1,132.20	0.00	0.00
09. Damarsari	190.00	1,102.00	0.00	0.00
10. Juwiring	146.00	814.70	0.00	0.00
11. Kaliayu	145.00	812.00	0.00	0.00
12. Kalirandugede	118.00	653.70	0.00	0.00
13. Korowelangkulon	135.00	883.70	0.00	0.00
14. Korowelanganyar	225.00	1,350.00	0.00	0.00
15. Margorejo	132.00	831.60	0.00	0.00
Jumlah	2008	2,236.00	12,810.40	0.00
	2007	2,250.00	14,343.15	0.00
	2006	1,989.00	13,051.00	0.00

BPS Kabupaten Kendal

Sumber data : Petugas Statistik Pertanian Kecamatan Cepiring

Catatan :

TABEL : 9.2

**Luas Panen Dan Produksi Padi Dan Jagung
Kecamatan Cepiring
Tahun : 2008**

Desa	Padi Sawah		Jagung		
	Luas (Ha)	Produksi (Ton)	Luas (Ha)	Produksi (Ton)	
(1)	(2)	(3)	(4)	(5)	
01. Pandes	75.00	412.50	40.00	256.00	
02. Podosari	155.00	868.00	0.00	0.00	
03. Botomulyo	192.00	1,084.80	20.00	134.00	
04. Gondang	86.00	464.40	40.00	272.00	
05. Karangsono	120.00	648.00	0.00	0.00	
06. Cepiring	75.00	420.00	0.00	0.00	
07. Karangayu	238.00	1,332.80	0.00	0.00	
08. Sidomulyo	204.00	1,132.20	20.00	130.00	
09. Damarsari	190.00	1,102.00	0.00	0.00	
10. Juwiring	146.00	814.70	20.00	134.00	
11. Kaliayu	145.00	812.00	30.00	195.00	
12. Kalirandugede	118.00	653.70	10.00	63.00	
13. Korowelangkulon	135.00	883.70	10.00	64.00	
14. Korowelanganyar	225.00	1,350.00	0.00	0.00	
15. Margorejo	132.00	831.60	10.00	66.00	
Jumlah	2008	2,236.00	12,810.40	200.00	1,314.00
	2007	2,250.00	14,343.15	104.00	698.60
	2006	1,989.00	13,051.00	95.00	637.26

BPS Kabupaten Kendal

Sumber data : Petugas Statistik Pertanian Kecamatan Cepiring

Catatan :

TABEL : 9.3
Luas Panen Dan Produksi Kacang Tanah Dan Kedelai
Kecamatan Cepiring
Tahun : 2008

Desa	Kacang Tanah		Kedelai		
	Luas	Produksi	Luas	Produksi	
	(Ha)	(Ton)	(Ha)	(Ton)	
(1)	(2)	(3)	(4)	(5)	
01. Pandes	0.00	0.00	0.00	0.00	
02. Podosari	0.00	0.00	0.00	0.00	
03. Botomulyo	0.00	0.00	0.00	0.00	
04. Gondang	0.00	0.00	20.00	24.00	
05. Karangsono	0.00	0.00	0.00	0.00	
06. Cepiring	0.00	0.00	0.00	0.00	
07. Karangayu	0.00	0.00	0.00	0.00	
08. Sidomulyo	0.00	0.00	10.00	12.00	
09. Damarsari	0.00	0.00	0.00	0.00	
10. Juwiring	0.00	0.00	20.00	26.00	
11. Kaliayu	0.00	0.00	10.00	12.00	
12. Kalirandugede	0.00	0.00	10.00	13.00	
13. Korowelangkulon	0.00	0.00	0.00	0.00	
14. Korowelanganyar	0.00	0.00	0.00	0.00	
15. Margorejo	0.00	0.00	0.00	0.00	
Jumlah	2008	0.00	0.00	70.00	87.00
	2007	0.00	0.00	104.00	698.60
	2006	0.00	0.00	95.00	637.26

BPS Kabupaten Kendal

Sumber data : Petugas Statistik Pertanian Kecamatan Cepiring
 Catatan :

TABEL : 9.4

Produksi Tanaman Perdagangan
Kecamatan Cepiring
Tahun : 2008

Tahun	Kelapa	Tembakau	Kapok
(1)	(Butir) (2)	(Kw) (3)	(Kw) (4)
2002	1,050,300	2,000.00	3
2003	1,100,250	1,550.00	4
2004	1,120,500	1,750.00	3
2005 *)	359,900	877.50	3
2006	907,200	1,350.00	3
2007	611,455	1,350.00	18
2008	625,300	1,440.00	16

BPS Kabupaten Kendal

Sumber data : Statistik Kecamatan Cepiring

Catatan : *) Tahun 2005 Tanaman Kelapa terkena hama artona

TABEL : 9.5

**Produksi Ikan
Kecamatan Cepiring
Tahun 2008**

Bulan	Produksi				
	Bandeng (Ton)	Udang (Ton)	Lele (Ton)	Rucah (Ton)	
	(1)	(2)	(3)	(4)	
01. Januari	14.55	5.82	1.88	5.14	
02. Pebruari	17.28	2.40	1.88	1.20	
03. Maret	16.02	2.23	2.70	1.10	
04. April	0.22	2.33	0.75	0.48	
05. Mei	8.75	2.47	4.50	0.63	
06. Juni	0.00	2.23	4.10	0.76	
07. Juli	14.18	0.89	3.35	0.32	
08. Agustus	16.52	1.27	1.70	0.46	
09. September	0.00	0.63	0.00	0.25	
10. Oktober	11.70	0.99	2.65	0.36	
11. Nopember	18.20	1.54	2.15	0.56	
12. Desember	15.00	1.38	1.83	0.50	
Jumlah	2008	132.41	24.16	27.48	11.75
	2007	134.04	22.25	24.40	9.23
	2006	125.72	15.73	24.20	10.43

BPS Kabupaten Kendal

Sumber data : PPL Perikanan Kec. Cepiring

Catatan :

TABEL : 9.6

**Banyaknya Pemilik Tambak
Kecamatan Cepiring**

Tahun : 2008

Desa	Luas	Pemilik
(1)	(Ha) (2)	(Orang) (3)
1. Sidomulyo	23.35	13
2. Juwiring	24.00	14
3. Kaliayu	38.00	20
4. Kalirandugede	25.09	12
5. Korowelang Kulon	20.58	7
6. Korowelang Anyar	20.44	11
7. Margorejo	23.50	9
Jumlah 2008	174.96	86
2007	174.91	86
2006	174.91	86

BPS Kabupaten Kendal

Sumber data : PPL Perikanan Kecamatan Cepiring

Catatan :

TABEL : 9.7.

**Banyaknya Unggas
Kecamatan Cepiring
Tahun : 2008**

Desa	Ayam Kampung	Ayam Ras Petelor	Ayam Ras Pedaging	Bebek/ Itik	
(1)	(2)	(3)	(4)	(5)	
01. Pandes	2,816	0	0	209	
02. Podosari	2,494	0	0	59	
03. Botomulyo	3,710	0	0	127	
04. Gondang	3,278	0	0	12,450	
05. Karangsono	2,168	0	0	257	
06. Cepiring	4,366	0	0	125	
07. Karangayu	3,575	0	0	195	
08. Sidomulyo	3,365	0	0	4,155	
09. Damarsari	2,985	0	0	349	
10. Juwiring	2,678	0	0	579	
11. Kaliayu	2,418	0	0	799	
12. Kalirandugede	2,606	0	0	397	
13. Korowelangkulon	3,014	0	0	1,200	
14. Korowelanganyar	3,168	0	0	5,932	
15. Margorejo	1,864	0	0	6,850	
Jumlah	2008	44,505	0	0	33,683
	2007	29,453	0	0	5,151
	2006	32,210	0	0	6,787

BPS Kabupaten Kendal

Sumber data : Petugas Peternakan Kecamatan Cepiring

Catatan :

TABEL : 9.7 (Lanjutan)

**Banyaknya Unggas
Kecamatan Cepiring
Tahun : 2008**

Desa	Itik Manila/ Entog	Burung Puyuh	Angsa	
	(1)	(5)	(6)	(7)
01. Pandes	41	0	4	
02. Podosari	22	0	6	
03. Botomulyo	37	0	12	
04. Gondang	45	0	2	
05. Karangsono	35	0	18	
06. Cepiring	257	0	16	
07. Karangayu	33	0	10	
08. Sidomulyo	299	0	12	
09. Damarsari	39	500	8	
10. Juwiring	67	0	10	
11. Kaliayu	55	0	18	
12. Kalirandugede	59	0	6	
13. Korowelangkulon	79	0	8	
14. Korowelanganyar	165	0	6	
15. Margorejo	89	0	4	
Jumlah	2008	1,322	500	140
	2007	695	525	176
	2006	1,152	500	126

BPS Kabupaten Kendal

Sumber data: Petugas Peternakan Kecamatan Cepiring
Catatan :

TABEL : 9.8

**Banyaknya Ternak
Kecamatan Cepiring
Tahun : 2008**

Desa	Sapi	Sapi	Kerbau	Kuda
	Biasa	Perah		
(1)	(2)	(3)	(4)	(5)
01. Pandes	5	0	2	2
02. Podosari	7	0	2	2
03. Botomulyo	12	0	2	2
04. Gondang	10	0	4	4
05. Karangsono	7	0	6	4
06. Cepiring	6	0	2	2
07. Karangayu	6	0	2	4
08. Sidomulyo	3	0	4	0
09. Damarsari	4	0	4	7
10. Juwiring	3	0	2	7
11. Kaliayu	2	0	4	6
12. Kalirandugede	2	0	4	2
13. Korowelangkulon	4	0	8	6
14. Korowelanganyar	3	0	14	7
15. Margorejo	2	0	10	3
Jumlah	2008	76	0	58
	2007	91	0	56
	2006	74	0	59

BPS Kabupaten Kendal

Sumber data : Petugas Peternakan Kecamatan Cepiring

Catatan :

TABEL : 9.8 (Lanjutan)

**Banyaknya Ternak
Kecamatan Cepiring
Tahun : 2008**

Desa	Kambing	Domba	Babi	
(1)	(2)	(3)	(4)	
01. Pandes	179	144	0	
02. Podosari	181	189	0	
03. Botomulyo	149	151	0	
04. Gondang	195	237	0	
05. Karangsono	151	99	0	
06. Cepiring	217	162	0	
07. Karangayu	166	98	0	
08. Sidomulyo	141	115	0	
09. Damarsari	122	77	0	
10. Juwiring	251	59	0	
11. Kaliayu	159	79	0	
12. Kalirandugede	122	74	0	
13. Korowelangkulon	120	65	0	
14. Korowelanganyar	177	75	0	
15. Margorejo	75	69	0	
Jumlah	2008	2,405	1,693	0
	2007	2,249	1,507	0
	2006	2,389	1,628	0

BPS Kabupaten Kendal

Sumber data : Statistik Kecamatan Cepiring

Catatan :

TABEL : 9.9

Produksi Telur Unggas
Kecamatan Cepiring

Tahun : 2008

Desa	Ayam	Ayam	Itik	Burung	
	Ras	Buras		Puyuh	
(1)	(Kg)	(Kg)	(Kg)	(Kg)	
(1)	(2)	(3)	(4)	(5)	
01. Pandes	0	2,006	972	0	
02. Podosari	0	1,778	274	0	
03. Botomulyo	0	2,642	1,016	0	
04. Gondang	0	2,334	57,907	0	
05. Karangsono	0	1,544	1,195	0	
06. Cepiring	0	3,108	581	0	
07. Karangayu	0	2,545	907	0	
08. Sidomulyo	0	2,396	19,322	0	
09. Damarsari	0	2,125	1,623	5,300	
10. Juwiring	0	1,910	2,693	0	
11. Kaliayu	0	1,731	3,716	0	
12. Kalirandugede	0	1,859	1,846	0	
13. Korowelangkulon	0	2,151	6,581	0	
14. Korowelanganyar	0	2,260	27,280	0	
15. Margorejo	0	1,327	31,921	0	
Jumlah	2008	0	31,716	157,834	5,300
	2007	0	176,678	61,812	4,000
	2006	0	178,702	58,975	5,250

BPS Kabupaten Kendal

Sumber data : Petugas Peternakan Kecamatan Cepiring

Catatan :

TABEL : 10.1

Banyaknya Sarana Angkutan Darat
Kendaraan Bermotor
Kecamatan Cepiring
Tahun : 2008

Desa	Mobil Penumpang Umum	Bus	Truk	Mobil Pribadi/ Dinas	Sepeda Motor	
(1)	(2)	(3)	(4)	(5)	(6)	
01. Pandes	9	0	3	12	191	
02. Podosari	11	0	14	17	290	
03. Botomulyo	7	2	23	15	585	
04. Gondang	3	0	0	34	265	
05. Karangsono	3	0	1	7	87	
06. Cepiring	3	4	7	149	788	
07. Karangayu	3	2	3	40	197	
08. Sidomulyo	5	0	1	21	329	
09. Damarsari	4	3	2	16	127	
10. Juwiring	6	0	2	10	134	
11. Kaliayu	7	0	1	6	189	
12. Kalirandugede	1	0	0	5	128	
13. Korowelangkulon	4	0	0	9	157	
14. Korowelanganyar	4	0	0	8	186	
15. Margorejo	1	0	0	5	70	
Jumlah	2008	71	11	57	354	3,723
	2007	76	12	58	344	3,688
	2006	84	38	60	268	3,312

BPS Kabupaten Kendal

Sumber data : Statistik Kecamatan Cepiring

Catatan :

TABEL : 10.2

Banyaknya Sarana Angkutan darat
Kendaraan Tak Bermotor
Kecamatan Cepiring
Tahun : 2008

Desa	Dokar	Gerobak	Gerobak	Becak	Sepeda	
		Dorong	Hewan			
(1)	(2)	(3)	(4)	(5)	(6)	
01. Pandes	0	0	0	7	112	
02. Podosari	2	15	0	4	480	
03. Botomulyo	1	4	0	14	324	
04. Gondang	0	6	0	6	407	
05. Karangsono	0	12	0	6	148	
06. Cepiring	1	0	0	27	1,416	
07. Karangayu	2	4	0	61	178	
08. Sidomulyo	1	15	0	20	310	
09. Damarsari	3	4	0	28	118	
10. Juwiring	4	0	0	34	124	
11. Kaliayu	3	3	0	15	340	
12. Kalirandugede	3	0	0	16	603	
13. Korowelangkulon	4	3	0	9	72	
14. Korowelanganyar	2	2	0	9	93	
15. Margorejo	1	4	0	1	48	
Jumlah	2008	27	72	0	257	4,773
	2007	29	76	2	260	4,788
	2006	27	68	0	282	4,838

BPS Kabupaten Kendal

Sumber data : Statistik Kecamatan Cepiring

Catatan :

TABEL : 10.3
Jenis Permukaan, Kondisi, Dan Kelas Jalan
Kecamatan Cepiring
Tahun : 2008

Keadaan	Panjang Jalan		
	2006 (Km) (2)	2007 (Km) (3)	2008 (Km) (4)
I. Jenis Permukaan			
a. Aspal	38.80	38.80	38.80
b. Kerikil	9.45	16.60	17.80
c. Tanah	13.48	13.48	14.68
d. Lainnya	21.03	44.80	45.30
Jumlah	82.75	113.68	116.58
II. Kondisi Jalan			
a. Baik	72.15	73.60	72.40
b. Sedang	2.00	30.08	30.08
c. Rusak	8.60	10.00	9.78
d. Rusak Berat	0.00	0.00	4.32
Jumlah	82.75	113.68	116.58
III. Kelas Jalan			
a. Kelas I	3.00	3.00	3.00
b. Kelas II	8.40	8.40	8.40
c. Kelas III	0.00	0.00	0.00
d. Kelas IIIA	26.05	26.05	26.05
e. Kelas IV	21.65	1.35	1.35
f. Kelas V	0.00	0.00	0.00
g. Lainnya	23.65	74.88	74.88
Jumlah	82.75	113.68	113.68

BPS Kabupaten Kendal

Sumber data : Monografi Desa 2008

Catatan :

TABEL : 10.4.

Banyaknya Jembatan Desa
Kecamatan Cepiring

Tahun : 2008

Desa	Jembatan				
	Besi	Beton	Kayu	Bambu	
(1)	(2)	(3)	(4)	(5)	
01. Pandes	0	7	3	0	
02. Podosari	0	5	0	2	
03. Botomulyo	0	5	0	0	
04. Gondang	0	9	0	0	
05. Karangsono	0	16	2	2	
06. Cepiring	1	10	10	1	
07. Karangayu	0	8	8	0	
08. Sidomulyo	0	7	0	0	
09. Damarsari	0	4	1	0	
10. Juwiring	0	9	0	0	
11. Kaliayu	0	17	0	0	
12. Kalirandugede	0	4	0	1	
13. Korowelangkulon	0	7	0	0	
14. Korowelanganyar	0	3	1	0	
15. Margorejo	0	10	0	0	
Jumlah	2008	1	121	25	6
	2007	1	118	27	6
	2006	1	117	27	6

BPS Kabupaten Kendal

Sumber data :

Catatan :

TABEL : 11.1
Banyaknya Televisi, Radio, Listrik PLN Dan Telephon
Kecamatan Cepiring
Tahun : 2008

Desa	TV	Radio	Listrik PLN *)	Telephon *)
(1)	(2)	(3)	(4)	(5)
01. Pandes	307	70	0	0
02. Podosari	408	512	0	0
03. Botomulyo	802	211	0	0
04. Gondang	458	168	0	0
05. Karangsono	286	47	0	0
06. Cepiring	1,857	558	0	0
07. Karangayu	430	386	0	0
08. Sidomulyo	423	47	0	0
09. Damarsari	221	68	0	0
10. Juwiring	243	153	0	0
11. Kaliayu	256	132	0	0
12. Kalirandugede	262	128	0	0
13. Korowelangkulon	132	46	0	0
14. Korowelanganyar	501	52	0	0
15. Margorejo	211	56	0	0
Jumlah	2008	6,797	2,634	0
	2007	6,700	2,645	0
	2006	6,345	3,515	9,978

BPS Kabupaten Kendal

Sumber data : Statistik Kecamatan Cepiring

Catatan : *) data tidak tersedia

TABEL : 12.1.

**Banyaknya Lapangan Olahraga
Kecamatan Cepiring
Tahun : 2008**

Desa	Sepak Bola	Volley	Bulu Tangkis	Tennis	
(1)	(2)	(3)	(4)	(5)	
01. Pandes	0	1	1	0	
02. Podosari	0	1	1	0	
03. Botomulyo	1	1	1	0	
04. Gondang	0	1	2	0	
05. Karangsono	0	0	2	0	
06. Cepiring	2	3	7	1	
07. Karangayu	1	2	6	0	
08. Sidomulyo	0	3	1	0	
09. Damarsari	0	0	0	0	
10. Juwiring	0	0	2	0	
11. Kaliayu	0	0	0	0	
12. Kalirandugede	1	1	1	0	
13. Korowelangkulon	1	0	4	0	
14. Korowelanganyar	0	2	2	0	
15. Margorejo	0	1	1	0	
Jumlah	2008	6	16	31	1
	2007	9	15	31	1
	2006	9	15	31	1

BPS Kabupaten Kendal

Sumber data : Kantor Kecamatan Cepiring

Catatan :

TABEL : 13.1
Banyaknya Surat Pemberitahuan Pajak Terdaftar
Kecamatan Cepiring
Tahun : 2008

Desa	Banyaknya	
	Surat Pemberitahuan Pajak Terdaftar	
(1)	(2)	
01. Pandes		1,019
02. Podosari		868
03. Botomulyo		1,824
04. Gondang		1,175
05. Karangsono		863
06. Cepiring		2,543
07. Karangayu		1,826
08. Sidomulyo		2,087
09. Damarsari		1,072
10. Juwiring		1,913
11. Kaliayu		1,330
12. Kalirandugede		1,225
13. Korowelangkulon		1,151
14. Korowelanganyar		1,597
15. Margorejo		831
	Jumlah 2008	21,324
	2007	20,891
	2006	20,891

BPS Kabupaten Kendal

Sumber data : BKK Kecamatan Cepiring

Catatan :

TABEL : 13.2

Pemasukan Pajak Bumi Dan Bangunan
Kecamatan Cepiring
Tahun : 2007

Desa	Pemasukan PBB	
	(1)	(2)
01. Pandes		25,419.365
02. Podosari		18,676.476
03. Botomulyo		15,018.864
04. Gondang		35,622.997
05. Karangsono		23,111.232
06. Cepiring		219,953.272
07. Karangayu		46,505.576
08. Sidomulyo		27,839.866
09. Damarsari		21,476.820
10. Juwiring		27,951.883
11. Kaliayu		22,515.016
12. Kalirandugede		24,545.808
13. Korowelangkulon		24,920.999
14. Korowelanganyar		31,990.195
15. Margorejo		23,369.415
	Jumlah 2007	588,917.784
	2006	388,155.524
	2005	541,847.267

BPS Kabupaten Kendal

Sumber data : BKK Kecamatan Cepiring

Catatan :