

Katalog BPS : 1101002.3523130

STATISTIK DAERAH KECAMATAN TUBAN

Tahun 2015



BADAN PUSAT STATISTIK
KABUPATEN TUBAN

**STATISTIK DAERAH
KECAMATAN TUBAN**

TAHUN 2015

STATISTIK DAERAH KECAMATAN TUBAN TAHUN 2015

No. Publikasi	: 35230.1538
Katalog BPS	: 1101002.3523130
Ukuran Buku	: 17,6 cm x 25 cm
Jumlah Halaman	: vi + 15 Halaman
Naskah	: Koordinator Statistik Kecamatan Tuban
Gambar Kulit	: Produk-Produk Kecamatan Tuban
Desain	: Koordinator Statistik Kecamatan Tuban
Diterbitkan Oleh	: Badan Pusat Statistik Kabupaten Tuban

Boleh dikutip dengan menyebutkan sumbernya



KATA SAMBUTAN



Dengan memanjatkan puji syukur kehadiran Tuhan Yang Maha Kuasa, saya menyambut baik penerbitan publikasi **Statistik Daerah Kecamatan Tuban** yang dilakukan oleh Koordinator Statistik Kecamatan (KSK) Tuban. Penyusunan publikasi ini merupakan inovasi dan pengembangan kegiatan perstatistikan serta penyebarluasan informasi sebagai salah satu upaya untuk mewujudkan visi BPS sebagai *“PELOPOR DATA STATISTIK TERPERCAYA UNTUK SEMUA”*.

Penerbitan publikasi **Statistik Daerah Kecamatan Tuban** dimaksudkan untuk melengkapi publikasi statistik yang telah ada, seperti Kecamatan Dalam Angka (KDA) yang telah terbit secara rutin. Buku ini menyajikan indikator - indikator terpilih yang menggambarkan tentang kondisi daerah dalam bentuk tampilan uraian deskriptif sederhana.

Semoga publikasi **Statistik Daerah Kecamatan Tuban** ini dapat memberikan manfaat bagi pemerintah dan masyarakat, serta dapat membantu para pengguna data lainnya dalam memahami kondisi umum wilayahnya.

Akhirnya, saya mengucapkan terimakasih dan penghargaan setinggi - tingginya kepada semua pihak yang telah berpartisipasi hingga terbitnya publikasi ini, semoga Tuhan Yang Maha Kuasa senantiasa meridhoi usaha kita.

Tuban, Nopember 2015

Kepala Badan Pusat Statistik
Kabupaten Tuban,

Ir. PRAYOGA SETYO WIDODO, M.M



KATA PENGANTAR

Publikasi **Statistik Daerah Kecamatan Tuban Tahun 2015** merupakan terbitan ke tiga oleh Koordinator Statistik Kecamatan (KSK) Tuban yang berisi beberapa informasi seputar Kecamatan Tuban dengan tambahan analisis deskriptif dengan maksud membantu konsumen data dalam memahami perkembangan pembangunan dan potensi yang ada.

Publikasi ini disajikan guna melengkapi publikasi Kecamatan Tuban Dalam Angka yang sudah terbit secara rutin setiap tahun. Data yang disajikan dalam Statistik Daerah Kecamatan Tuban Tahun 2015 ini, diharapkan dapat memberikan gambaran singkat mengenai kondisi yang ada Kecamatan Tuban.

Disadari bahwa publikasi ini masih jauh dari sempurna, oleh karena itu kritik serta saran yang konstruktif dari semua pihak demi penyempurnaan penerbitan publikasi mendatang sangat diharapkan.

Semoga publikasi ini dapat membantu kebutuhan akan data oleh konsumen data sekalian.

Tuban, Nopember 2015
Koordinator Statistik Kecamatan
(KSK) Tuban,

BINTORO PUTRO

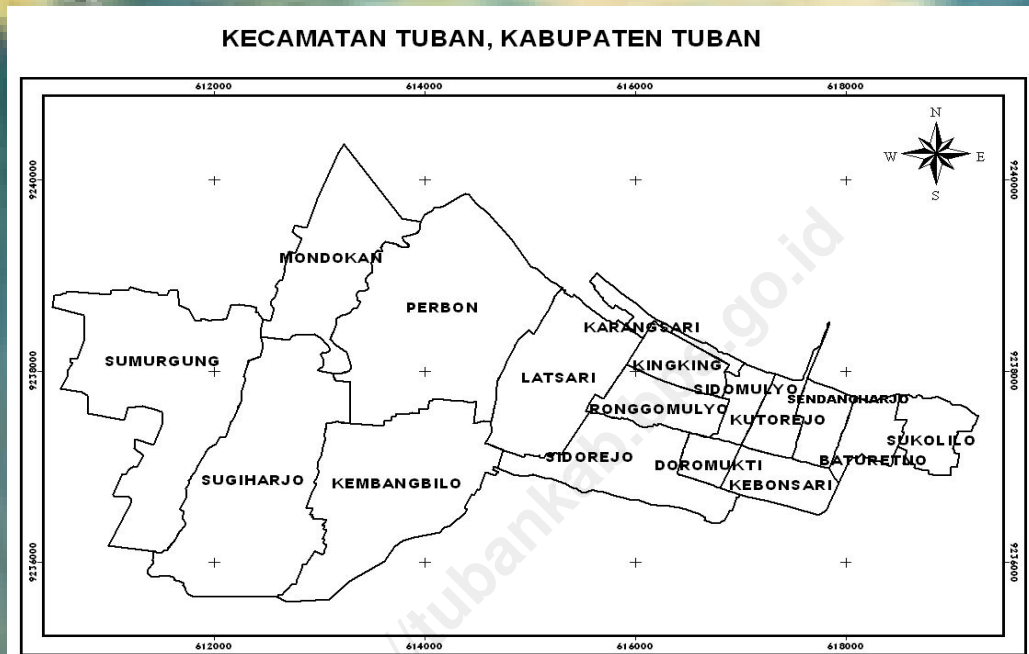
DAFTAR ISI

1. Geografis	1
2. Pemerintahan	4
3. Penduduk	6
4. Pendidikan	8
5. Kesehatan	11
6. Pertanian	13
7. Keuangan	15

<http://tubankab.bps.go.id>

GEOGRAFI 1

PETA KECAMATAN TUBAN



Pantai Utara atau biasa disingkat Pantura adalah wilayah pesisir sepanjang pantai utara, jalur darat utama perdagangan dan mobilitas penduduk menghubungkan dua kota besar di Indonesia Jakarta - Surabaya. 83 km arah ke timur sebelum Surabaya, ada sebuah wilayah kabupaten yang sarat dengan sejarah dan budaya, mulai zaman kerajaan Majapahit, pendaratan pasukan tar-tar dari negeri Tiongkok, perjuangan seorang adipati Ronggolawe sampai penyebaran agama Islam oleh Sunan Bonang, daerah itu adalah Kabupaten Tuban. Ada 20 kecamatan yang menjadi bagian dari pemerintahannya, kecamatan yang ada di pusat pemerintahan atau jantung kota adalah Kecamatan Tuban. Melihat posisinya yang strategis kecamatan Tuban merupakan interface Kabupaten Tuban.

1 GEOGRAFI

Kecamatan Tuban dilihat dari letak geografisnya, sesuai 4 arah mata angin utama berbatasan dengan :

- ✦ Di sebelah Utara berbatasan dengan Laut Jawa
- ✦ Di sebelah Selatan berbatasan dengan Kecamatan Semanding dan Merakurak
- ✦ Di sebelah Timur berbatasan dengan Kecamatan Palang dan Semanding
- ✦ Di sebelah Barat berbatasan dengan Kecamatan Merakurak dan Jenu.

Sementara bila ditinjau dari segi topografi (permukaan daratan), Kecamatan Tuban sebagian besar berada di daerah datar, tujuh kelurahan termasuk daerah pesisir, karena wilayahnya ada yang berbatasan dengan laut jawa (Karang Sari, Kingking, Sidomulyo, Kutorejo, Sendangharjo, Baturetno dan Sukolilo). Karena fungsinya sebagai pusat pemerintahan sebagian besar (14 wilayah termasuk daerah perkotaan/ Kelurahan, 3 wilayah lainnya termasuk daerah pedesaan/ Desa)

GEOGRAFI 1

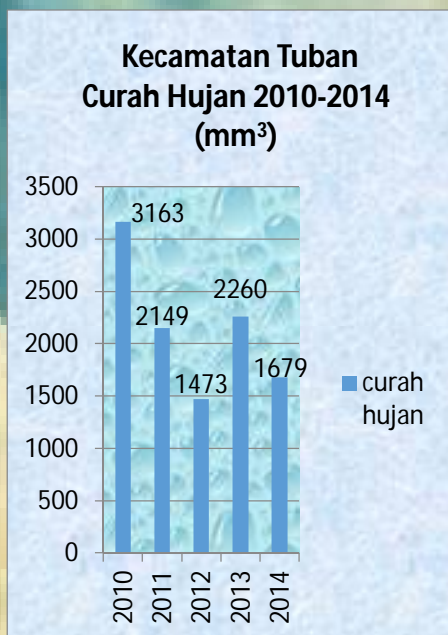
LUAS DESA / KELURAHAN

Kecamatan Tuban memiliki luas wilayah 21,29 Km² terbagi menjadi 17 wilayah administratif, 3 wilayah berstatus pedesaan/ desa serta 14 lainnya perkotaan/kelurahan. 5 desa/kelurahan terluas berturut-turut adalah desa sugiharjo (3,37 km²), kelurahan perbon (3,08 km²), desa sumurgung (2,98 km²), desa kembangbilo (2,74 km²) dan kelurahan latsari (1,73 km²). Sedang 3 wilayah dengan luas terkecil adalah Kelurahan Karangsari (0,17 Km²), Doromukti (0,29 Km²), Baturetno (0,30 Km²)

Letak geografis secara tidak langsung berpengaruh pada iklim atau cuaca. Salah satu peristiwa alam yang mempengaruhinya adalah banyak sedikitnya curah hujan. Selama 5 tahun terakhir curah hujan tertinggi di tahun 2010 (3.163 mm³), sedang terendah ada di tahun 2012 (1.473 mm³), tahun 2014 curah hujan juga turun bila di banding tahun 2013.

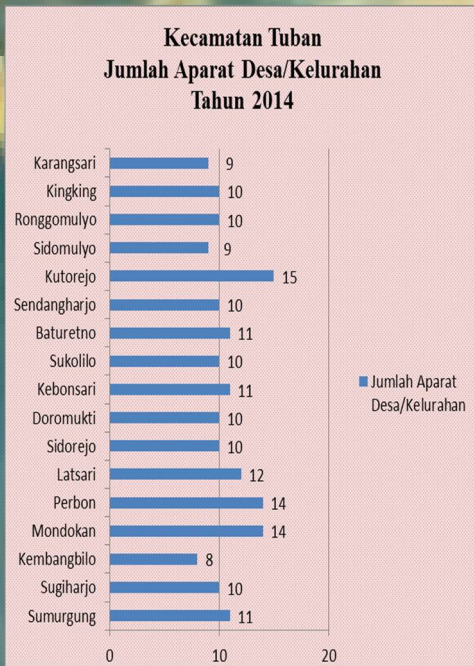
DESA/KELURAHAN	LUAS (Km ²)	%
(1)	(2)	(3)
Sumurgung	2,98	14,00
Sugiharjo	3,37	15,83
Kembangbilo	2,74	12,87
Mondokan	1,31	6,15
Perbon	3,08	14,47
Latsari	1,73	8,13
Sidorejo	1,16	5,45
Doromukti	0,29	1,36
Kebonsari	0,51	2,40
Sukolilo	0,34	1,60
Baturetno	0,30	1,41
Sendangharjo	0,67	3,15
Kutorejo	0,57	2,68
Sidomulyo	0,52	2,44
Ronggomulyo	1,21	5,68
Kingking	0,34	1,60
Karangsari	0,17	0,80
Jumlah	21,29	100,00

Sumber : Kec. Tuban Dalam Angka 2015



Sumber : Kec. Tuban Dalam Angka 2015

PEMERINTAHAN



Sumber : Kec. Tuban Dalam Angka 2015

Dinas/Instansi	L	P
Kantor Camat	16	4
Desa/Kelurahan	89	46
UPTD Dikpora	7	3
KUA	4	-
Puskemas	14	32
Badan Pusat Statistik	1	-
UPTD Pertanian	2	-
Pengamat Hama	1	-
UPTB BPKP	2	1
UPTD KKP	1	-
UPTB Bappemas	3	8
UPTD PPKAD	1	-
UPTD Nakerdukcapil	1	-
UPTD Sosial	1	-
UPTD Perekonomian	1	-
Jumlah	144	94

Sumber : Kec. Tuban Dalam Angka 2015

Pemerintahan dibentuk pada dasarnya untuk keteraturan suatu masyarakat yang di dalamnya terdapat aturan-aturan baik yang ditetapkan pada masanya ataupun ketetapan masyarakat yang sudah ada sejak dulu (adat istiadat). Pemegang amanat rakyat dalam hal ini eksekutif, berkewajiban untuk menciptakan tatanan masyarakat yang teratur patuh pada hukum serta meningkatkan kesejahteraan hidupnya. Pemerintah dalam menjalankan program-programnya di bantu oleh aparat pemerintahan baik tingkat kabupaten, kecamatan bahkan aparat tingkat desa atau kelurahan. Di Kecamatan Tuban jumlah aparat terbanyak ada di kelurahan Kutorejo sebanyak 15 orang, sedangkan yang paling sedikit jumlah aparatnya ada di desa Kembangbilo sebanyak 8 orang.

Aparat pemerintah di tingkat Kecamatan ada 15 dinas/instansi termasuk kantor camat dan Desa/Kelurahan dengan jumlah pegawai laki-laki 144 orang dan perempuan 94 orang. Aparat terbanyak di tingkat Kecamatan ada di UPTD Puskesmas (46 orang). Dengan di tolong Aparat Sipil Negara yang profesional, kiranya dapat memberikan pelayanan prima pada masyarakat sehingga tujuan di bentuknya pemerintahan tersebut dapat terwujud dengan nyata.

PEMERINTAHAN

2

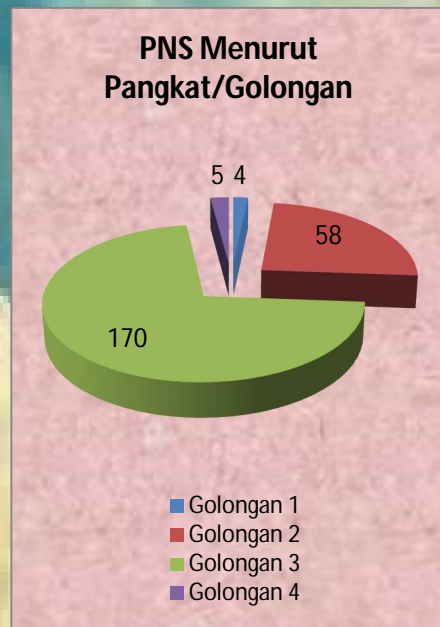
Dari komposisi gender, PNS di Kecamatan Tuban pada tahun 2014 tercatat 144 orang (60,34 persen) adalah PNS laki-laki sedang PNS berjenis kelamin perempuan 94 orang (39,66 persen).

Kalau di lihat dari latar belakang pendidikannya, masih di dominasi lulusan SLTA yaitu sebanyak 118 orang (49,6 %) berikutnya lulusan S1 ada 84 orang (35,3 %), lulusan Diploma ada 24 orang (10,1 %), dan lulusan SMP/SD ada 12 orang (5 %)

Dari sisi kepangkatan/ golongan, PNS di Kecamatan Tuban didominasi pangkat/ golongan III yaitu sebanyak 170 orang, disusul pangkat/ golongan II yaitu berjumlah 58 orang. Sedangkan pangkat/ golongan IV ada 5 orang dan golongan I ada 4 orang.




Sumber : Kec. Tuban Dalam Angka 2015



Sumber : Kec. Tuban Dalam Angka 2015



PENDUDUK KECAMATAN TUBAN TAHUN 2014



Sumber : Dinas Dukcapil Kab. Tuban

Jumlah penduduk di Kecamatan Tuban, bulan Desember tahun 2014, tercatat 93.944 jiwa, terdiri dari laki-laki 46.153 jiwa dan perempuan 47.791 jiwa. Penduduk Kecamatan Tuban tersebar di 14 wilayah Kelurahan dan 3 wilayah Desa. Jumlah penduduk terbesar ada di wilayah Kelurahan Latsari 8.864 jiwa (9,44 %) dan terendah ada di wilayah Kelurahan Mondokan 3.600 jiwa (3,83 %).

Jumlah penduduk laki-laki bila di bandingkan dengan penduduk perempuan di kalikan 100, dapat menggambarkan dari 100 perempuan ada sejumlah laki-laki atau biasa disebut sex ratio. Untuk Kecamatan Tuban sex rasionya 97. Dari semua wilayah administrasi baik Kelurahan maupun Desa yang sex rasionya lebih dari 100 ada di Kelurahan Karangsari yaitu 101 dan Kelurahan Sukolilo 103.

Tahukah anda :

Kecamatan Tuban memiliki jumlah penduduk terbanyak kedua setelah kecamatan semending yaitu sebesar 93.944 jiwa.

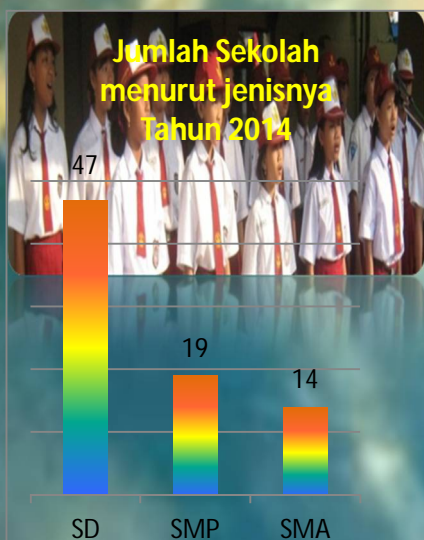
Jumlah penduduk bila dibandingkan dengan luas wilayah yang ditematinya bisa menggambarkan kepadatan penduduk. Dari data jumlah penduduk dan data luas wilayah diketahui, wilayah paling padat Penduduknya adalah Kelurahan Karang Sari (24.082 jiwa) per Km², wilayah paling rendah kepadatan Penduduknya adalah Desa Kembangbilo (1.316 jiwa) per Km², kalau dilihat rata-rata, Kecamatan Tuban kepadatan penduduknya 4.313 jiwa per Km²

KEPADATAN PENDUDUK			
Desa /Kel	Jml Pddk	Luas (Km ²)	Kepada tan Pddk
(1)	(2)	(3)	(4)
Sumurgung	7.880	2,98	2.644
Sugiharjo	7.158	3,37	2.124
Kembangbilo	3.607	2,74	1.316
Mondokan	3.600	1,31	2.748
Perbon	7.061	3,08	2.293
Latsari	8.864	1,73	5.124
Sidorejo	8.432	1,16	7.269
Doromukti	4.316	0,29	14.883
Kebonsari	5.695	0,51	11.167
Sukolilo	4.279	0,34	12.585
Baturetno	4.726	0,30	15.753
Sendangharjo	3.733	0,67	5.572
Kutorejo	4.484	0,57	7.867
Sidomulyo	5.065	0,52	9.740
Ronggomulyo	6.216	1,21	5.137
Kingking	4.734	0,34	13.924
Karang Sari	4.094	0,17	24.082
Jumlah	93.944	21,29	4.413

Sumber : Kec. Tuban Dalam Angka Th.2015

Tahukah anda :

Kepadatan Penduduk adalah perbandingan antara luas wilayah dengan jumlah penduduk, di Kecamatan Tuban, Kelurahan Karang Sari paling besar kepadatannya yaitu 24.082 jiwa per Km²



Sumber :Kec Tuban dalam Angka 2015

Jumlah Sekolah Negeri/swasta			
Desa/Kel	SD/MI	SLTP/MTs	SLTA/SMK/MA
Sumurgung	3	1	-
Sugiharjo	4	3	-
Kembangbilo	4	-	-
Mondokan	1	-	1
Perbon	2	-	1
Latsari	4	2	-
Sidorejo	4	3	4
Doromukti	1	-	-
Kebonsari	3	1	3
Sukolilo	2	2	3
Baturetno	2	1	1
Sendangharjo	3	1	-
Kutorejo	3	-	-
Sidomulyo	3	1	-
Ronggomulyo	3	-	-
Kingking	4	2	1
Karangsari	1	2	-
Jumlah	47	19	14

Sumber :Kec Tuban dalam Angka 2015

Pendidikan menjadi hal yang sangat penting untuk di perhatikan dan terus ditingkatkan kualitasnya karena merupakan pondasi bagi kokohnya suatu bangsa, kita ingat bagaimana hancur leburnya bangsa jepang pada perang dunia II, untuk bangkit, hal pertama yang di cari adalah jumlah guru. Pendidikan juga menjadi salah satu variabel dalam penghitungan angka IPM (I ndek Pembangunan Manusia).

Di wilayah Kecamatan Tuban ada sejumlah lembaga pendidikan mulai tingkat dasar, menengah maupun tingkat atas baik yang dikelola oleh pemerintah ataupun swasta. Untuk sekolah dasar ada 47 lembaga, sekolah menengah pertama ada 19 lembaga dan sekolah menengah atas ada 14 lembaga.

Bila di dibandingkan antara jumlah sarana pendidikan dengan jumlah desa/kelurahan, rata-rata untuk sekolah dasar ada 3 per desa/kelurahan, untuk SMP ada 1 per desa/ kelurahan dan SMA juga ada 1. Dengan tersedianya sarana pendidikan yang proporsional diharapkan dapat menampung kebutuhan masyarakat akan pendidikan. Hal yang tidak kalah pentingnya disamping kuantitas juga harus di perhatikan kualitas dari pendidikan itu sendiri. Untuk mendukung terjaminnya kualitas pendidikan dibutuhkan sumber daya manusia (SDM) dalam hal ini tenaga pendidik yang profesional.

Dari sarana pendidikan yang ada di desa/kelurahan, sehingga bisa melayani kebutuhan peserta didik. Murid sekolah dasar yang paling banyak ada di kelurahan latsari sejumlah 2.200 siswa, hal ini tentunya tidak seluruhnya penduduk kelurahan latsari tapi tentunya juga dari kelurahan yang berdekatan juga. Sedangkan untuk siswa sekolah menengah pertama, terbanyak ada di kelurahan karangsari sejumlah 1.474 siswa, dan untuk sekolah menengah atas terbanyak ada di kelurahan sidorejo, sejumlah 4.441 siswa.

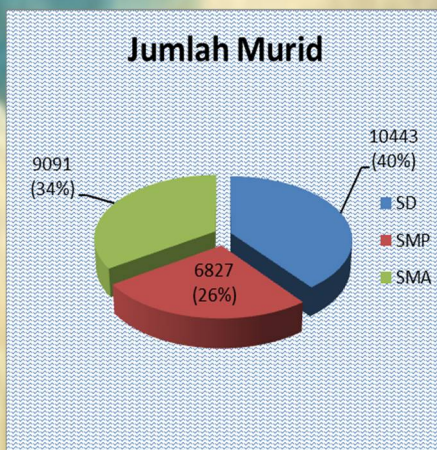
Di wilayah Kecamatan Tuban secara keseluruhan dapat melayani peserta didik untuk SD/ sederajat 10.443 siswa, SMP/ sederajat 6.827 siswa dan untuk SMA/ sederajat 9.091 siswa.

Siswa merupakan sasaran dari dunia pendidikan, dengan semakin banyaknya siswa paling tidak memberi harapan bahwa kesadaran masyarakat untuk megeyam pendidikan telah lebih baik. Dengan pendidikan kiranya akan mampu memutus mata rantai kemiskinan.

Pemerintah dengan program pendidikan yang dulu wajib belajar 6 tahun, dilanjutkan wajib belajar 9 tahun dan untuk masa ini wajib belajar 15 tahun, yang artinya anak-anak masa ini minimal harus sekolah sampai SMA.

Jumlah Murid Negeri/swasta			
Desa/Kel	SD/MI	SLTP/MTs	SLTA/SMK/MA
Sumurgung	452	50	0
Sugiharjo	808	346	0
Kembangbilo	558	0	0
Mondokan	323	0	490
Perbon	405	0	298
Latsari	2.200	1.010	0
Sidorejo	636	900	4.441
Doromukti	159	0	0
Kebonsari	782	633	2.116
Sukolilo	310	737	739
Baturetno	301	818	906
Sendangharjo	408	535	0
Kutorejo	853	0	0
Sidomulyo	547	94	0
Ronggomulyo	864	0	0
Kingking	718	230	101
Karangsari	119	1.474	0
Jumlah	10.443	6.827	9.091

Sumber :Kec Tuban dalam Angka 2015



Sumber :Kec Tuban dalam Angka 2015

4

PENDIDIKAN



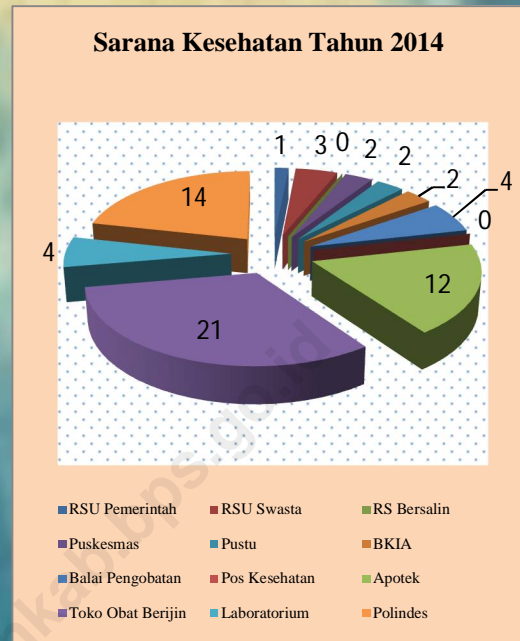
Sumber :Kec Tuban dalam Angka 2015

Dua variabel, guru dan murid adalah dua komponen utama subyek pendidikan. Rasio keduanya akan menggambarkan bagaimana situasi proses belajar mengajar. Untuk sekolah dasar rasio murid terhadap guru sebesar 14, yang artinya 1 orang guru mengawasi/mengajar 14 siswa. Untuk SMP dan SMA rasionya sebesar 13.

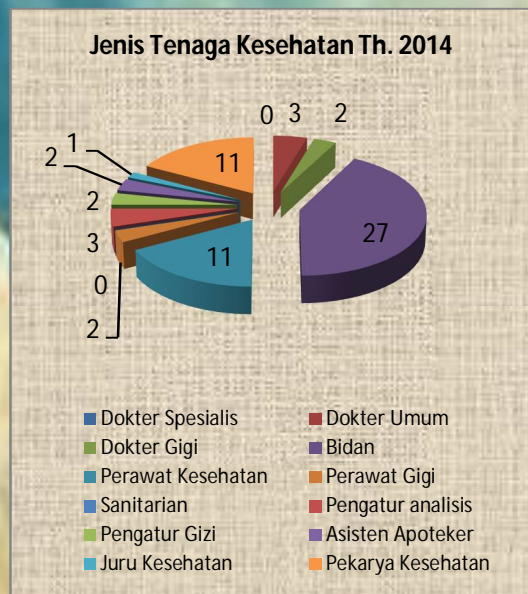
Ada istilah jawa "guru" di gugu lan ditiru, modal ini bagi seorang pendidik akan mendorong siswa didik untuk berbudi pekerti luhur, tapi modal ini saja tidaklah cukup, di era kekinian dimana Tehnologi informasi semakin tanpa batas, seorang guru dituntut untuk kreatif serta inovati.

Sarana Kesehatan yang memadai baik dari segi jumlah maupun kualitas akan sangat membantu dalam pelayanan kesehatan masyarakat. Di Kecamatan Tuban ada 1 Rumah Sakit Pemerintah, 3 Rumah Sakit Swasta, 2 Puskesmas dan 2 Puskesmas Pembantu. Kecamatan Tuban karena berada di ibu kota Kabupaten maka fasilitas kesehatan yang tersedia lebih banyak, karena menjadi rujukan kecamatan-kecamatan lain di dalam kabupaten Tuban atau dari luar Kabupaten. Sarana kesehatan yang paling dekat dengan masyarakat yaitu Polindes juga tersedia dalam jumlah yang cukup. Untuk Polindes di Kecamatan Tuban ada 14 unit, sarana kesehatan yang lain seperti Apotik ada 12 unit dan toko obat berijin ada 21 unit.

Jumlah Tenaga Kesehatan yang memadai juga turut membantu dalam pelayanan kesehatan yang diberikan. Dari 2 Puskesmas yang ada tercatat ada 3 dokter umum, dan yang terbanyak adalah petugas kesehatan yang melayani kelahiran sebanyak 27 orang. Dengan adanya fasilitas dan tenaga medis yang cukup diharapkan pelayanan kesehatan terhadap masyarakat menjadi berkualitas.



Sumber :Kec Tuban Dalam Angka 2015



Sumber :Kec Tuban Dalam Angka 2015

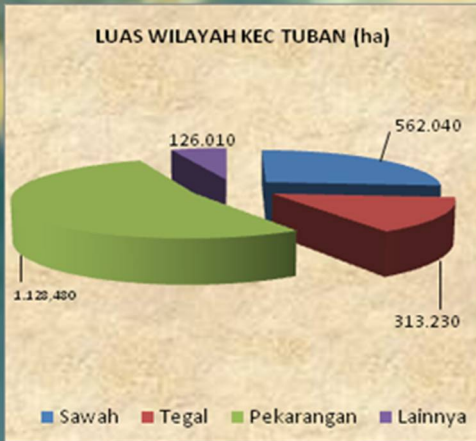
Jenis Penyakit	Jumlah Penderita
ISPA	9976
Sistem otot & jar. pengikat	7054
Gastritis	2603
Diabetes mellitus	2271
Tekanan darah tinggi	1916
Kulit alergi	1638
Asma	1516
Kulit infeksi	1361
Diare	1285

Sumber :Kec Tuban Dalam Angka 2015

Dari pelayanan kesehatan yang telah diberikan oleh Puskesmas yang ada di Kecamatan Tuban yaitu Puskesmas Kota dan Kebonsari, di tahun 2014 dapat diketahui ada 9 jenis penyakit terbanyak yang di derita masyarakat. Penyakit yang paling banyak penderitanya adalah Penyakit Infeksi Saluran Pernafasan Atas (ISPA) dengan jumlah penderita sebanyak 9.976 orang. Penyakit terbanyak kedua adalah penyakit sistem otot dan jaringan pengikat dengan jumlah penderita 7.054 orang, kemudian penyakit di urutan ke sembilan adalah penyakit diare, 1285 penderita.

6

PERTANIAN



Sumber : Kec. Tuban Dalam Angka 2015



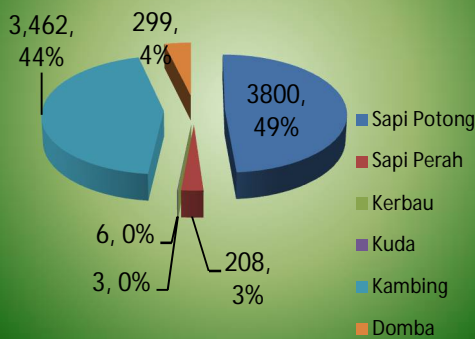
PRODUKSI			
Tahun/Komoditas	Padi	Jagung	Kacang Tanah
2014	73.119	31.709	6.746
2013	66.840	37.670	3.450
2012	61.395	77.323	9.610
2011	68.577	51.659	4.487

Sumber : Kec. Tuban Dalam Angka 2015

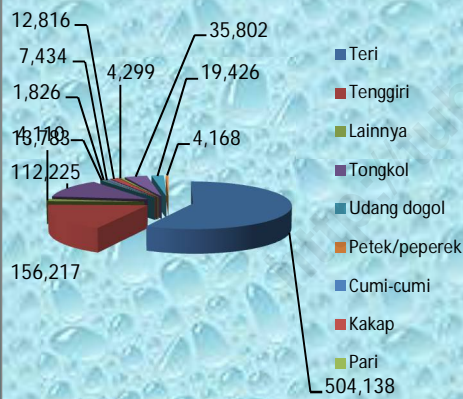
Meski Pertanian bukan merupakan sektor unggulan di Kecamatan Tuban, karena hanya ada di beberapa desa/kelurahan, namun peranannya terhadap perekonomian masyarakat Kecamatan Tuban tetap saja tidak bisa dipandang sebelah mata. Kecamatan Tuban sebagian besar merupakan daerah perkotaan, sehingga lahan yang tersedia lebih banyak digunakan sebagai permukiman, pertokoan dan perkantoran. Lahan pertanian di Kecamatan Tuban hanya 875,270 ha (terdiri dari lahan sawah sebesar 562,040 ha dan sisanya seluas 313,230 ha adalah lahan tegalan). Sementara pekarangan seluas 1.128,480 ha.

Potensi sektor pertanian di Kecamatan Tuban yang utama adalah tanaman bahan makan, Padi, Jagung dan Kacang Tanah. Produksi ketiga jenis komoditas ini dapat di gambarkan sbb : Produksi Padi Sawah tahun 2014 naik 9,4 % terhadap produksi tahun 2013. Yaitu dari 66.840 ton (th.2013) menjadi 73.119 ton (th.2014). untuk komoditas jagung mengalami penurunan tahun 2013, produksinya 37.670 ton, di tahun 2014 produksinya hanya 31.709. sedangkan untuk kacang tanah produksinya naik dari 3.450 ton di tahun 2013 menjadi 6.746 ton di tahun 2014.

**Populasi Ternak
(hasil Sensus Pertanian 2013)**



**Produksi Ikan Laut
Tahun 2014**



Jenis Ikan	Produksi (Kg)
Teri	504,138
Tenggiri	156,217
Lainnya	13,783
Tongkol	112,225
Udang dogol	4,110
Petek/peperék	1,826
Cumi-cumi	7,434
Kakap	12,816
Pari	4,299
Bambangan	35,802
Tiga waja	19,426
Kerapu	4,168

Sumber : Laporan TPI 2014

Daging adalah sumber protein hewani yang sangat penting bagi pertumbuhan manusia, di masyarakat Indonesia konsumsi daging masih sangat rendah, namun demikian pada momen-momen tertentu permintaan daging sangat tinggi sehingga harga daging sangatlah mahal dan menimbulkan keresahan di masyarakat.

Hasil sensus Pertanian 2013, di Kecamatan Tuban diketahui jumlah sapi potong yang diusahakan ada 3800 ekor, sapi perah 208 ekor, kerbau ada 6 ekor, kuda ada 3 ekor, kambing ada 3.462 ekor dan domba ada 299 ekor.

Laut merupakan sumber potensi alam yang masih belum di eksplorasi secara maksimal, hal ini menjadi pekerjaan rumah bagi pemerintah Daerah Maupun Pusat.

Ikan laut adalah salah satu produksi dari potensi kelautan kita. Di Kecamatan Tuban, menurut data dari Tempat Pelelangan Ikan tahun 2014, produksi terbesar adalah Ikan Teri 504.138 Kg, produksi terbesar kedua adalah Ikan Tenggiri 156.217 Kg dan terbesar ketiga adalah Ikan Tongkol 112.225 Kg.

Salah satu sumber Pendapatan Asli Daerah di Kecamatan Tuban adalah Pajak Bumi dan Bangunan (PBB). Penerimaan pajak selama lima tahun terakhir (2010 s/d 2014) terus meningkat, meskipun secara prosentase, realisasi terhadap bakunya selama empat tahun tersebut berbeda. Pada tahun 2014 realisasi Pajak Bumi dan Bangunan (PBB) di Kecamatan Tuban sebesar Rp 2.767.711.000 (99 %), pencapaian/prosentase ini bila di bandingkan tahun 2013 naik 1%. Dari sisi penerimaan tahun 2014 ada kenaikan 0,98 % bila dibanding tahun 2013, bila dilihat dari target/ baku PBB tahun 2014 naik sebesar 0,01 % bila dibanding tahun 2013.



Sumber : Kec. Dalam Angka 2015

Target dan realisasi PBB terbesar pada tahun 2014 di Kecamatan Tuban berasal dari kelurahan Latsari senilai Rp. 406.471.000 diikuti kelurahan Perbon dan Ronggomulyo masing-masing Rp. 323.155.000 dan Rp. 234.561.000 sedang nilai PBB terkecil Rp. 54.107.000 adalah kelurahan Karang Sari. Pajak sebagai tulang punggung sumber pembiayaan daerah harus selalu ditingkatkan baik dari sisi bakunya (obyek pajak baru), maupun realisasinya, karena nantinya dana ini akan di kembalikan ke masyarakat dalam bentuk fasilitas umum. Dengan dana ini Desa/ Kelurahan atau Pemerintah Daerah bisa melaksanakan program-program pembangunan infrastruktur sehingga sektor kontruksi akan tumbuh dan menjadi stimulus Bergeraknya roda perekonomian di daerah. Kontrol menjadi poin yang sangat menentukan, pembangunan yang sesuai dengan kebutuhan masyarakat dan berkualitas, akan menumbuhkan kepercayaan masyarakat terhadap aparat pemerintah Daerah.

Target dan realisasi PBB terbesar pada tahun 2014 di Kecamatan Tuban berasal dari kelurahan Latsari senilai Rp. 406.471.000 diikuti kelurahan Perbon dan Ronggomulyo masing-masing Rp. 323.155.000 dan Rp. 234.561.000 sedang nilai PBB terkecil Rp. 54.107.000 adalah kelurahan Karang Sari. Pajak sebagai tulang punggung sumber pembiayaan daerah harus selalu ditingkatkan baik dari sisi bakunya (obyek pajak baru), maupun realisasinya, karena nantinya dana ini akan di kembalikan ke masyarakat dalam bentuk fasilitas umum. Dengan dana ini Desa/ Kelurahan atau Pemerintah Daerah

www.bpskab.tuban.go.id

DATA

MENCERDASKAN BANGSA



BADAN PUSAT STATISTIK KABUPATEN TUBAN

Jl. Manunggal No. 8 (0356) 321974 Tuban