

Katalog No. :1101002.7571031

# STATISTIK DAERAH KECAMATAN KOTA TENGAH 2013



**BADAN PUSAT STATISTIK  
KOTA GORONTALO**

**STATISTIK DAERAH  
KECAMATAN KOTA TENGAH  
2013**

<http://gorontalokota.go.id>

## **STATISTIK DAERAH KECAMATAN KOTA TENGAH 2013**

Katalog BPS : 1101002.7571030  
Ukuran Buku : 17,6 cm x 25 cm  
Jumlah Halaman : 12 halaman

Naskah:

Seksi Neraca Wilayah dan Analisis Statistik

Gambar Kulit:

Seksi Integrasi Pengolahan dan Diseminasi Statistik

Diterbitkan Oleh:

Badan Pusat Statistik Kota Gorontalo

Boleh dikutip dengan menyebut sumbernya



## Kata Pengantar



Publikasi **Statistik Daerah Kecamatan Kota Tengah 2013** diterbitkan oleh Badan Pusat Statistik Kota Gorontalo berisi berbagai data dan informasi terpilih seputar Kecamatan Kota Tengah yang dianalisis secara sederhana untuk membantu pengguna data memahami perkembangan pembangunan serta potensi yang ada di Kecamatan Kota Tengah.

Publikasi Statistik Daerah Kecamatan Kota Tengah 2013 diterbitkan untuk melengkapi publikasi-publikasi statistik yang sudah terbit secara rutin setiap tahun. Berbeda dengan publikasi-publikasi yang sudah ada, publikasi ini lebih menekankan pada analisis.


Materi yang disajikan dalam Statistik Daerah Kecamatan Kota Tengah 2013 memuat berbagai informasi/indikator terpilih yang terkait dengan pembangunan diberbagai sektor di Kecamatan Kota Tengah dan diharapkan dapat menjadi bahan rujukan/kajian dalam perencanaan dan evaluasi kegiatan pembangunan.

Kritik dan saran konstruktif berbagai pihak kami harapkan untuk penyempurnaan penerbitan mendatang. Semoga publikasi ini mampu memenuhi tuntutan kebutuhan data statistik, baik oleh instansi/dinas pemerintah, swasta, kalangan akademisi maupun masyarakat luas.

Gorontalo, Juli 2013

Badan Pusat Statistik Kota Gorontalo  
Kepala,

Muji Lestari, S.E, MA



## DAFTAR ISI

1. Geografi.....	1
2. Pemerintahan.....	2
3. Penduduk.....	3
4. Pendidikan.....	4
5. Pertanian.....	5
6. Perbandingan Regional.....	6
Lampiran Tabel.....	7

# GEOGRAFI

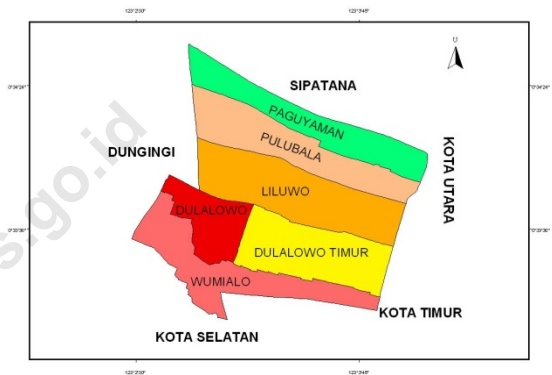
Luas Kecamatan Kota Tengah sebesar  
6,43 persen dari total luas kota Gorontalo

# 1

Kecamatan Kota Tengah merupakan salah satu kecamatan dimana wilayahnya berbatasan dengan beberapa kecamatan yang ada di Kota Gorontalo. Secara geografis mempunyai luas 4,13 km<sup>2</sup> atau 6,43 persen dari luas Kota Gorontalo. Kecamatan Kota Tengah dibagi menjadi 6 kelurahan, yang terdiri dari 21 lingkungan, 25 RW, dan 62 RT. Kelurahan Dulalowo Timur merupakan kelurahan yang memiliki wilayah terluas dengan luas wilayah 1,02 km<sup>2</sup> atau sekitar 24,70 persen dari luas wilayah Kecamatan Kota Tengah.

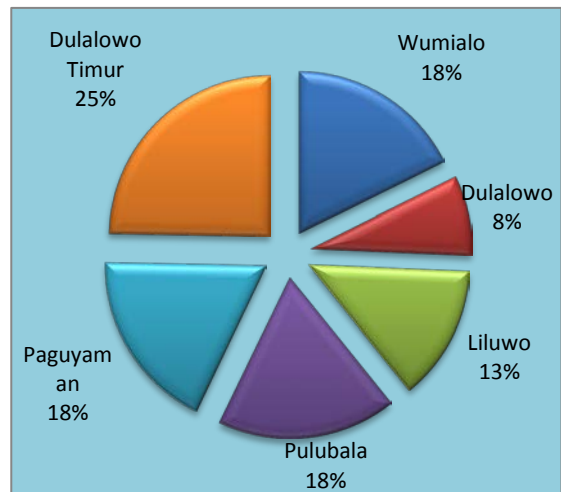
Berdasarkan posisi geografisnya, Kecamatan Kota Tengah memiliki batas-batas: Utara – Kecamatan Sibatana dan Kota Utara, Selatan – Kecamatan Kota Selatan, Barat – Kecamatan Duingingi dan Timur – Kecamatan Kota Timur. Topografi kecamatan ini semuanya berupa dataran. Jarak kantor kelurahan terjauh dengan ibukota kecamatan adalah 1,0 km.

Peta Kecamatan Kota Tengah



Sumber: BPS Kota Gorontalo

Persentase Luas Wilayah Menurut Kelurahan di Kecamatan Kota Tengah, 2012



Sumber: Kecamatan Kota Tengah Dalam Angka 2013

# 2

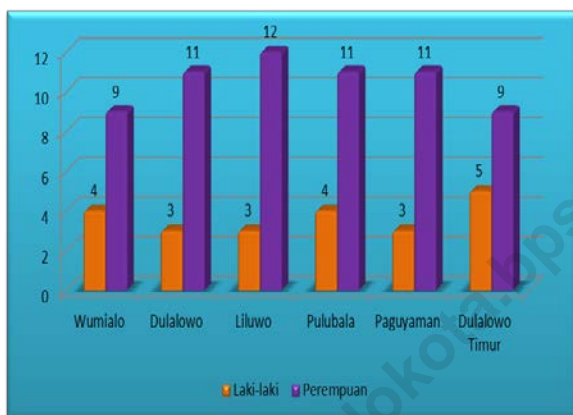
## PEMERINTAHAN

Realisasi pajak bumi dan bangunan

Mencapai 74 persen

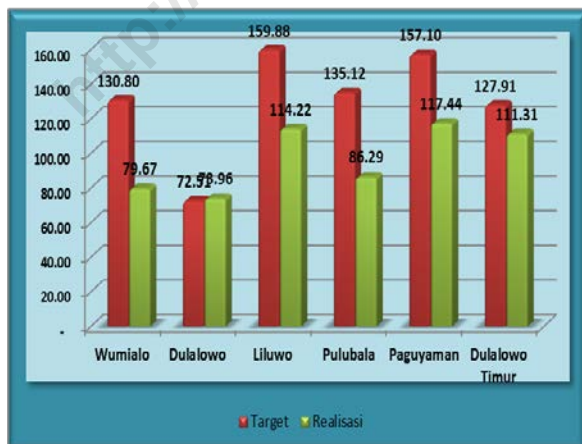


### Banyaknya PNS dan Non PNS Menurut Jenis Kelamin dan Kelurahan di Kota Tengah, 2012



Sumber: Kecamatan Kota Tengah Dalam Angka 2013

### Target dan Realisasi Penerimaan Pajak Bumi dan Bangunan (PBB) Menurut Kelurahan di Kecamatan Kota Tengah (juta rupiah), 2012



Sumber: Kecamatan Kota Tengah Dalam Angka 2012

Kecamatan Kota Tengah terdiri dari 6 kelurahan, 21 lingkungan, 25 rukun warga (RW), dan 62 rukun tetangga (RT). Kelurahan Pulubala adalah ibukota dari Kecamatan Kota Tengah dengan jumlah lingkungan, RT dan RW terbanyak di kecamatan tersebut.

Jumlah PNS dan Non PNS di lingkungan pemerintah kelurahan se-Kecamatan Kota Tengah sebanyak 112 orang, terdiri dari 28 orang laki-laki dan 84 orang perempuan. Dilihat menurut tingkat pendidikan yang ditamatkan, sebagian besar PNS dan Non PNS di lingkungan pemerintah kecamatan dan kelurahan se-Kecamatan Kota Tengah merupakan lulusan SMA yang jumlahnya mencapai 50 persen dari total PNS dan Non PNS yang ada

PBB (Pajak Bumi dan Bangunan) merupakan salah satu sumber pendapatan daerah yang ikut berperan dalam pelaksanaan pembangunan. Selama tahun 2012, jumlah PBB yang berhasil dihimpun dari masyarakat di Kecamatan Kota Tengah sekitar 582.895.809 rupiah, atau mencapai 74 persen dari target yang telah ditetapkan. Adapun kelurahan dengan perolehan pajak terbesar adalah Kelurahan Paguyaman yakni sebesar 117.443.750 rupiah.



# 3

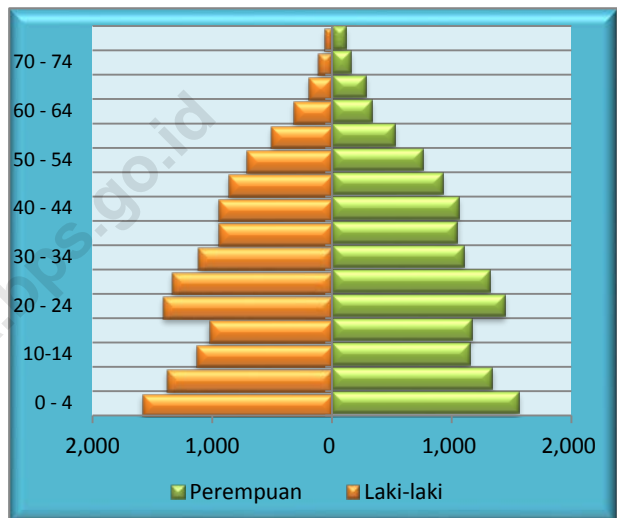
Komposisi penduduk Kecamatan Kota Tengah didominasi oleh penduduk muda/dewasa. Hal menarik yang dapat diamati pada piramida penduduk adalah adanya penurunan kelahiran dalam waktu kurun 5 tahun yang lalu. Hal ini ditandai dengan penduduk usia 20-24 tahun yang jumlahnya lebih besar dari kelompok penduduk usia yang lebih tua yaitu 50 tahun ke atas.

Jumlah penduduk Kecamatan Kota Tengah mencapai 28.317 jiwa pada tahun 2012. Dengan luas wilayah sekitar 4,13 km<sup>2</sup>, setiap km<sup>2</sup> ditempati penduduk sebanyak 6.356 jiwa pada tahun 2012.

Secara umum jumlah penduduk perempuan lebih banyak dibandingkan jumlah penduduk laki-laki. Hal ini dapat ditunjukkan oleh *sex ratio* yang nilainya lebih kecil dari 100. Pada tahun 2012, untuk setiap 100 penduduk perempuan terdapat 98 penduduk laki-laki.

Dilihat menurut kelompok usia produktif, komposisi penduduk Kecamatan Kota Tengah didominasi kelompok umur 15-64 tahun yang mencapai 67,7 persen. Sementara itu, kelompok umur 0-14 tahun dan 65 tahun ke atas menduduki posisi kedua dan ketiga dengan persentase sebesar 29,16 persen dan 3,28 persen.

**Piramida Penduduk Kecamatan Kota Tengah (jiwa), 2012**



Sumber: Kecamatan Kota Tengah Dalam Angka 2013

**Banyaknya Penduduk Menurut Kelurahan dan Jenis Kelamin di Kecamatan Kota Tengah, 2012**

Kelurahan	Laki-laki	Perempuan	Laki-laki + Perempuan
(1)	(2)	(3)	(4)
Wumialo	2.783	2.787	5.218
Dulalowo	1.659	1.797	3.520
Lilowo	2.776	2.765	5.386
Pulubala	3.051	3.223	6.133
Paguyaman	1.543	1.534	3.075
Dulalowo Timur	2.184	2.215	4.279
<b>Kecamatan Kota Tengah</b>	<b>13.996</b>	<b>14.321</b>	<b>27.911</b>

Sumber: Kecamatan Kota Tengah Dalam Angka 2013

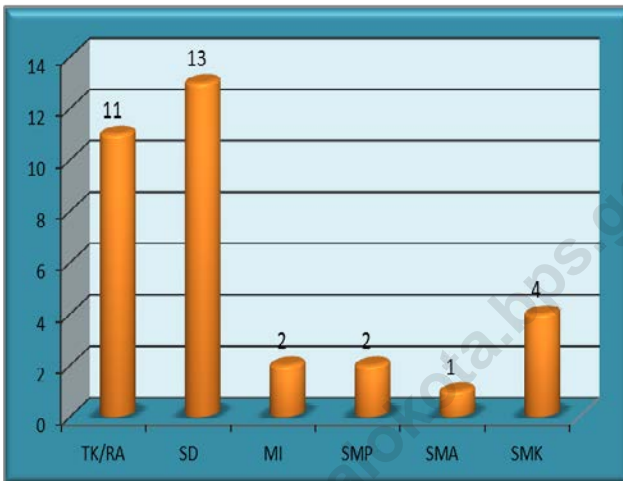


# 4

## PENDIDIKAN

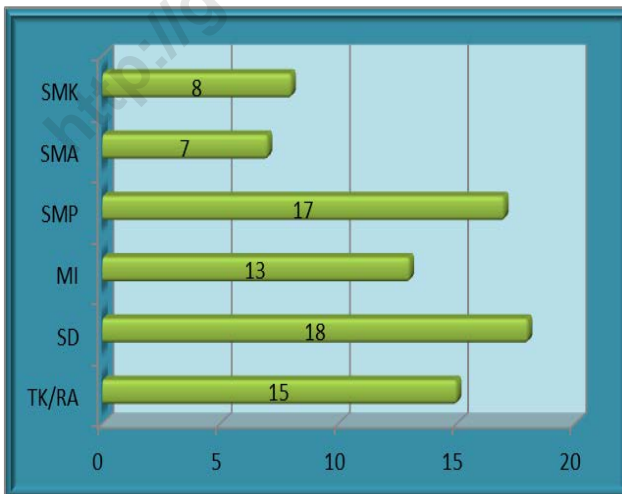
*Semua fasilitas pendidikan dari jenjang pendidikan pra sekolah sampai menengah atas tersedia di kecamatan ini*

**Banyaknya Sekolah Menurut Jenjang Pendidikan di Kecamatan Kota Tengah, 2012/2013**



Sumber: Kecamatan Kota Tengah Dalam Angka 2013

**Rasio Murid-Guru Menurut Jenjang Pendidikan di Kecamatan Kota Tengah, 2012/2013**



Sumber: Kecamatan Kota Tengah Dalam Angka 2013

Pendidikan merupakan salah satu faktor penting dalam menentukan kemajuan suatu daerah. Oleh karena itu, ketersediaan sarana dan prasarana pendidikan yang berupa sumber daya manusia dan sarana fisik sangatlah penting. Pada tahun ajaran 2012/2013 di Kecamatan Kota Tengah terdapat 33 unit sekolah, yang terdiri dari 11 TK/RA, 13 SD, 2 MI, 2 SMP, 1 SMA, dan 4 SMK.

Salah satu faktor penting dalam upaya peningkatan kualitas pendidikan adalah tersedianya guru dalam jumlah cukup dan berkualitas. Untuk menggambarkan kondisi ini dapat dilihat melalui angka rasio murid terhadap guru. Semakin kecil angka rasio ini, semakin baik kualitas pendidikan yang dapat diberikan guru terhadap murid. Pada tahun ajaran 2012/2013 rasio murid-guru terbesar terdapat pada jenjang pendidikan SD sedangkan terkecil terdapat pada jenjang pendidikan SMA.



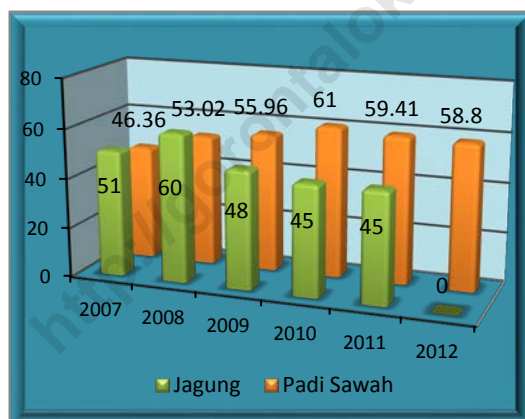
## Produktivitas Padi Sawah Menurun dibanding tahun 2011

### Statistik Tanaman Pangan Kecamatan Kota Tengah, 2010-2012

Uraian	2010	2011	2012
<b>Padi Sawah</b>			
Luas Panen (ha)	180	175	180
Produksi (ton)	1 098,0	1.039,7	1058,4
<b>Jagung</b>			
Luas Panen (ha)	1	1	-
Produksi (ton)	4,5	4,5	-

Sumber: Kecamatan Kota Tengah Dalam Angka 2013

### Produktivitas Tanaman Pangan di Kecamatan Kota Tengah (kw/ha), 2007-2011



Sumber: Kecamatan Kota Tengah Dalam Angka 2013

Padi merupakan salah satu komoditi tanaman pangan utama di Kecamatan Kota Tengah. Oleh karena itu, produktivitas padi perlu terus ditingkatkan. Produksi padi sawah di Kecamatan Kota Tengah menurun pada tahun 2011 dibandingkan tahun 2010, kemudian meningkat pada tahun 2012. Produksi padi sawah meningkat dari 1.039,7 ton pada tahun 2011 menjadi 1.058,4 ton pada tahun 2012. Peningkatan produksi ini lebih disebabkan oleh bertambahnya luas panen. Dari sisi produktivitas, tampaknya produktivitas padi sawah di Kecamatan Kota Tengah menurun, Pada tahun 2010 produktivitas padi sawah Kecamatan Kota Tengah mencapai 61 kuintal per hektar dan turun menjadi 59,41 kuintal per hektar pada tahun 2011. Sementara itu tahun 2012 produktivitasnya menurun menjadi 58,80.

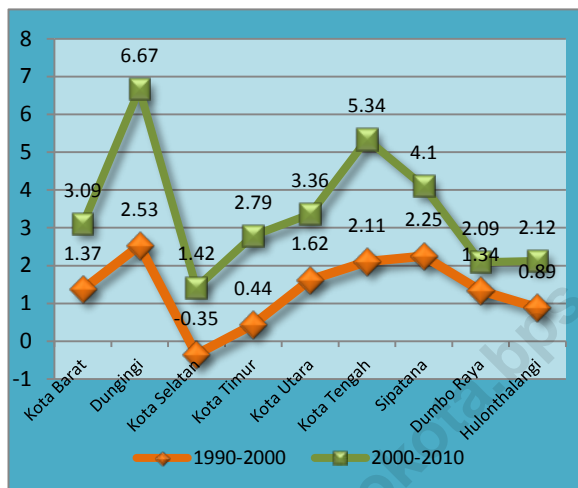
Salah satu tanaman palawija yang dikembangkan di Kecamatan Kota Tengah adalah jagung. Selama periode 2010-2011 produksi jagung tetap yaitu 4,5 ton.

# 6

## PERBANDINGAN REGIONAL

Laju pertumbuhan penduduk tertinggi tercatat di Kecamatan Duingingi pada periode 1990-2000 dan 2000-2010

**Laju Pertumbuhan Penduduk Menurut Kecamatan di Kota Gorontalo (persen), 1990-2000 dan 2000-2010**



Sumber: Kecamatan Kota Tengah Dalam Angka 2013

Perbandingan beberapa indikator terpilih antar kecamatan se-Kota Gorontalo memperlihatkan adanya variasi. Dilihat berdasarkan laju pertumbuhan penduduk terlihat adanya perbedaan. Laju pertumbuhan penduduk tertinggi tercatat di Kecamatan Duingingi baik pada periode 1990-2000 maupun 2000-2010. Sementara itu, pada periode yang sama, Kecamatan Kota Selatan memiliki laju pertumbuhan penduduk paling rendah dibanding lima kecamatan lain. Dari sisi kuantitas, Kecamatan Kota Tengah memiliki jumlah penduduk terbesar yakni mencapai 27.047 jiwa.

Perbandingan indikator terpilih lain seperti banyaknya keluarga pra sejahtera dan sejahtera I – III+ juga memperlihatkan angka yang bervariasi antar kecamatan.

**Banyaknya Keluarga Menurut Kecamatan dan Klasifikasi Keluarga di Kota Gorontalo, 2012**

Kecamatan (1)	Pra Sejahtera (2)	Keluarga Sejahtera				Jumlah (7)
		I (3)	II (4)	III (5)	III+ (6)	
Kota Barat	561	2.778	1.592	520	77	5.528
Duingingi	206	1.097	1.697	2.197	166	5.363
Kota Selatan	222	2.338	2.004	749	176	5.489
Kota Timur	289	1.906	2.463	1.532	387	6.577
Kota Utara	902	1.693	1.308	899	297	5.099
Hulonthalangi	189	2.003	1.465	380	5	4.042
Sipatana	321	1.374	1.632	827	103	4.257
Dumbo Raya	520	2.248	1.613	433	165	4.979
Kota Tengah	145	2.028	1.182	1.358	179	4.892
<b>Kota Gorontalo</b>	<b>3.355</b>	<b>17.465</b>	<b>14.956</b>	<b>8.895</b>	<b>1.555</b>	<b>46.226</b>

Sumber: Kecamatan Kota Tengah Dalam Angka 2013

# **LAMPIRAN TABEL**

<http://gorontalokota.bps.go.id>



**Jumlah Penduduk dan Laju Pertumbuhan Penduduk Menurut Kecamatan di Kota Gorontalo, 1990, 2000, dan 2010**

Kecamatan	Jumlah Penduduk (orang)			Laju Pertumbuhan Penduduk per Tahun (%)	
	1990	2000	2010	1990-2000	2000-2010
(1)	(2)	(3)	(4)	(5)	(6)
Kota Barat	13.583	15.449	10.220	1,37	3,09
Dungingi	10.326	12.941	21.568	2,53	6,67
Kota Selatan	18.739	18.082	20.647	-0,35	1,42
Kota Timur	18.861	19.700	25.195	0,44	2,79
Kota Utara	10.514	12.217	16.326	1,62	3,36
Kota Tengah	14.561	17.629	27.047	2,11	5,34
Sipatana	9.733	11.927	16.823	2,25	4,10
Dumbo Raya	12.378	14.031	16.960	1,34	2,09
Hulonthalangi	11.618	12.655	15.341	0,89	2,12
<b>Kota Gorontalo</b>	<b>120.313</b>	<b>134.631</b>	<b>180.127</b>	<b>1,19</b>	<b>3,35</b>

Sumber: Kecamatan Kota Tengah Dalam Angka 2013

# DATA

**MENCERDASKAN BANGSA**

<http://gorontalokota.bps.go.id>



**Badan Pusat Statistik Kota Gorontalo**

Jln. Dewi Sartika No.21, Kota Tengah, Gorontalo  
Telp / Fax +62 435 821956, Email : [bps7571@bps.go.id](mailto:bps7571@bps.go.id)  
Homepage: <http://www.gorontalokota.bps.go.id>