

SEMIDANG AJI DALAM ANGKA



2013



BADAN PUSAT STATISTIK
KABUPATEN OGAN KOMERING ULU

SEMIDANG AJI DALAM ANGKA 2013

SEMIDANG AJI IN FIGURES 2013

No. Katalog BPS	:	1102001.1601.081
ISSN	:	
No Publikasi	:	16015.12.09
Ukuran Publikasi	:	21,5 Cm x 16,5 Cm
Jumlah Halaman	:	xi + 73 Halaman
Naskah	:	Koordinator Statistik Kecamatan Semidang Aji Badan Pusat Statistik Kab. Ogan Komering Ulu
Penyunting	:	Koordinator Statistik Kecamatan Semidang Aji Badan Pusat Statistik Kab. Ogan Komering Ulu
Diterbitkan oleh	:	Badan Pusat Statistik Kab. Ogan Komering Ulu
Dicetak Oleh	:	

Boleh dikutip dengan menyebut sumbernya

May be Cited with reference to the source

KATA SAMBUTAN

Dalam rangka pelaksanaan otonomi daerah yang lebih tepat guna dan sasaran pada tingkat kecamatan (*district level*), maka dukungan data statistik yang up to date, handal dan terpercaya mutlak diperlukan. Untuk itu, pengembangan statistik dalam arti yang seluas-luasnya patut mendapat apresiasi dan dukungan semua pihak.

Publikasi SEMIDANG AJI DALAM ANGKA 2013 ini, diharapkan mampu memenuhi kebutuhan konsumen data mengenai potret kecamatan selama tahun 2012. Penghargaan dan ucapan terima kasih patut diberikan kepada Koordinator Statistik Kecamatan Semidang Aji yang telah berusaha maksimal guna terwujudnya publikasi ini. Dengan harapan, kiranya senantiasa berupaya meningkatkan cakupan dan kualitas isi publikasi ini dari waktu ke waktu.

Demikian, semoga publikasi ini bermanfaat bagi kita semua.

Baturaja, Oktober 2013

Kepala Badan Pusat Statistik
Kabupaten Ogan Komering Ulu,

AIDIL ADHA, SE, ME

NIP. 19670322 1994011 1 001

KATA PENGANTAR

Assalamu'alaikum Wr, Wb.

Menyadari pentingnya data statistik bagi evaluasi dan perencanaan pembangunan suatu daerah, maka kami dengan segala keterbatasan yang ada berusaha menyajikan publikasi SEMIDANG AJI DALAM ANGKA 2013 ini. Publikasi ini berisi berbagai data, seperti: kependudukan, pertanian, ketenagakerjaan, perhubungan, pemerintahan, dll.

Ucapan terima kasih kami sampaikan kepada semua pihak yang telah membantu dalam penyusunan publikasi ini. Tentu saja, tak ada gading yang tak retak, masih banyak salah dan kurang pada publikasi ini, untuk itu segala kritik dan saran yang konstruktif guna penyempurnaan publikasi ini di masa mendatang akan kami terima dengan segala senang hati.

Demikian, semoga bermanfaat!

Wassalamu'alaikum Wr, Wb.

Semidang Aji, Oktober 2013

Koordinator Statistik
Kecamatan Semidang Aji,

NOVITA, S.Si
NIP. 19850510 201201 2 018

DAFTAR ISI

	Halaman
Halaman Sampul.....	i
Nomor Katalog.....	ii
Kata Sambutan Kepala BPS OKU.....	iii
Kata Pengantar.....	iv
Daftar Isi.....	v
Daftar Tabel.....	vi
Daftar Gambar.....	x
Penjelasan Umum.....	xi
Bab I GEOGRAFIS.....	1
Bab II PEMERINTAHAN.....	6
Bab III PENDUDUK.....	11
Bab IV SOSIAL.....	18
Bab V PERTANIAN.....	41
Bab VI INDUSTRI.....	52
Bab VII PERDAGANGAN.....	58
Bab VIII TRANSPORTASI DAN KOMUNIKASI.....	64
Bab IX KEUANGAN DAN HARGA-HARGA.....	69

DAFTAR TABEL

Halaman

BAB 1 : GEOGRAFIS

Tabel 1.1.	Letak Geografis dan Ketinggian masing-masing Desa dari Permukaan Laut (dalam meter) di Kecamatan Semidang Aji tahun 2012.....	3
Tabel 1.2.	Nama Pejabat Kepala Desa dan Alamat Kantor Desa masing-masing Desa di Kecamatan Semidang Aji tahun 2012.....	4
Tabel 1.3.	Jarak Kantor Kepala Desa ke Kantor Camat dan Luas Wilayah masing-masing desa di Kecamatan Semidang Aji tahun 2012.....	5

BAB 2 : PEMERINTAHAN

Tabel 2.1.	Status Desa di Kecamatan Semidang Aji tahun 2012.....	8
Tabel 2.2.	Jumlah Kadus, Rukun Tetangga, Perangkat Desa dan Anggota BPD di Kecamatan Semidang Aji Tahun 2012.....	9
Tabel 2.3.	Jumlah Anggota Kepolisian yang bertugas di Kecamatan Semidang Aji Tahun 2012.....	10

BAB 3 : PENDUDUK

Tabel 3.1.	Jumlah Penduduk Menurut Jenis Kelamin Dirinci Per Desa dalam Kecamatan Semidang Aji Tahun 2012.....	15
Tabel 3.2.	Rata-rata Kepadatan Penduduk di Kecamatan Semidang Aji Dirinci Menurut Desa Tahun 2012.....	16
Tabel 3.3.	Rata-rata Jumlah Jiwa Setiap Anggota Rumah Tangga di Kecamatan Semidang Aji Dirinci Menurut Desa Tahun 2012.....	17

BAB 4 : SOSIAL

Tabel 4.1.	Jumlah Sekolah Dasar Negeri, Inpres dan Swasta dirinci menurut Desa dalam Kecamatan Semidang Aji Tahun 2012.....	24
Tabel 4.2.	Jumlah Murid Sekolah Dasar Negeri dan Swasta dirinci menurut Desa dalam Kecamatan Semidang Aji Tahun 2012.....	25
Tabel 4.3.	Jumlah Guru Sekolah Dasar Negeri, Inpres dan Swasta dirinci menurut Desa dalam Kecamatan Semidang Aji Tahun 2012.....	26
Tabel 4.4.	Jumlah Sekolah SLTP Negeri dan Swasta serta SMU Negeri dan Swasta Dalam Kecamatan Semidang Aji Tahun 2012.....	27

Tabel 4.5.	Jumlah Murid SLTP Negeri dan Swasta serta SMU Negeri dan Swasta Dalam Kecamatan Semidang Aji Tahun 2012.....	28
Tabel 4.6.	Banyaknya Guru SLTP dan SMU Negeri/swasta Di Kecamatan Semidang Aji tahun 2012.....	29
Tabel 4.7	Jumlah Madrasah Ibtidaiyah Negeri dan Swasta dalam Kecamatan Semidang Aji Tahun 2012.....	30
Tabel 4.8	Jumlah Murid Madrasah Ibtidaiyah Negeri dan Swasta dalam Kecamatan Semidang Aji Tahun 2012.....	31
Tabel 4.9	Banyaknya Guru Madrasah Ibtidaiyah Negeri dan Swasta Di Kecamatan Semidang Aji tahun 2012.....	32
Tabel 4.10	Jumlah Madrasah Tsaniyah dan Madrasah ‘Aliyah Negeri dan Swasta dalam Kecamatan Semidang Aji Tahun 2012.....	33
Tabel 4.11.	Jumlah Murid Madrasah Tsaniyah dan Madrasah ‘Aliyah Negeri dan Swasta dalam Kecamatan Semidang Aji Tahun 2012.....	34
Tabel 4.12	Banyaknya Guru Madrasah Tsaniyah dan Madrasah ‘Aliyah Negeri dan Swasta Di Kecamatan Semidang Aji tahun 2012.....	35
Tabel 4.13.	Jumlah Puskesmas / Puskesmas Pembantu, Klinik Bersalin dan Posyandu menurut Desa di Kecamatan Semidang Aji Tahun 2012	36
Tabel 4.14.	Jumlah Dokter, Perawat dan Bidan dirinci menurut Desa di Kecamatan Semidang Aji Tahun 2012.....	37
Tabel 4.15.	Jumlah Sarana Rumah Peribadatan Dirinci Menurut Desa Dalam Kecamatan Semidang Aji Tahun 2012.....	40
Tabel 4.16.	Jumlah Kelompok Karang Taruna dan Jumlah Anggota yang Terdaftar di Kecamatan Semidang Aji Tahun 2012.....	41
Tabel 4.17.	Banyaknya Bangunan tempat Tinggal dirinci per desa Di Kecamatan Semidang Aji Tahun 2012.....	42

BAB 5 : PERTANIAN

Tabel 5.1.	Luas Tanah Sawah menurut Status Irigasi dan Sawah Tadah Hujan menurut Desa di Kecamatan Semidang Aji Tahun 2012 (Dalam ha).....	44
Tabel 5.2.	Luas Tanah Sawah yang Diusahakan di Kecamatan Semidang Aji Tahun 2012 (Dalam Ha).....	45
Tabel 5.3.	Luas Tanah Kering Menurut Penggunaannya di Kecamatan Semidang Aji Tahun 2012 (Dalam Ha).....	46
Tabel 5.4.	Luas dan Produksi Tanaman Padi Sawah dan Padi Ladang Di Kecamatan Semidang Aji Tahun 2012 (Dalam Ha).....	47
Tabel 5.5.	Luas Panen dan Produksi Palawija Serta Rata-rata Produksi per Ha di Kecamatan Semidang Aji Tahun 2012.....	48

Tabel 5.6.	Luas Panen dan Produksi Perkebunan Rakyat Serta Rata-rata Produksi Per Ha di Kecamatan Semidang Aji Tahun 2012.....	49
Tabel 5.7.	Jumlah Ternak Sapi, Kerbau, Kambing dan Domba Disetiap Desa Dalam Kecamatan Semidang Aji Tahun 2012.....	50
Tabel 5.8.	Jumlah Ternak Unggas disetiap Desa Dalam Kecamatan Semidang Aji Tahun 2012.....	51

BAB 6 : INDUSTRI

Tabel 6.1	Jumlah Perusahaan Industri Kecil dan Rumah Tangga Menurut desa di Kecamatan Semidang Aji Tahun 2012.....	54
Tabel 6.2.	Jumlah Rumah Tangga yang Menggunakan Listrik PLN dan Listrik Non PLN menurut Desa dalam Kecamatan Semidang Aji Tahun 2012.....	55
Tabel 6.3.	Jumlah Reparasi Kendaraan Mobil, Sepeda Motor dan Sepeda menurut Desa Dalam Kecamatan Semidang Aji Tahun 2012.....	56
Tabel 6.4.	Jumlah Usaha Salon Kecantikan, Tukang Cukur, Tukang Jahit dan Tukang Cukur menurut Desa Dalam Kecamatan Semidang Aji Tahun 2012	57

BAB 7 : PERDAGANGAN

Tabel 7.1	Jumlah Jenis Lokasi Perdagangan menurut Desa Dalam Kecamatan Semidang Aji Tahun 2012.....	60
Tabel 7.2	Jumlah Usaha Pedagang Besar, Kecil dan Eceran menurut Desa Dalam Kecamatan Semidang Aji Tahun 2012	61
Tabel 7.3	Jumlah Bank, KUD, dan Koperasi non KUD dalam Kecamatan Semidang Aji Tahun 2012	62
Tabel 7.4.	Jumlah Rumah Makan dan Warung Makan Dalam Kecamatan Semidang Aji Tahun 2012.....	63

BAB 8 : TRANSPORTASI DAN KOMUNIKASI

Tabel 8.1.	Panjang jalan dirinci menurut jenis jalan Di Kecamatan Semidang Aji, 2012 (Km).....	66
Tabel 8.2	Jumlah angkutan Jalan Raya menurut jenis Di Kecamatan Semidang Aji Tahun 2012.....	67
Tabel 8.3.	Nama Objek Wisata dan Jenis Wisata menurut Desa di Kecamatan Semidang Aji Tahun 2012.....	68

BAB 9 : KEUANGAN DAN HARGA-HARGA

Tabel 9.1.	Jumlah Anggaran Rutin dan Anggaran Pembangunan di Kecamatan Semidang Aji Tahun 2012.....	71
Tabel 9.2.	Jumlah Dana Bantuan Yang Diterima Setiap Desa Dalam Kecamatan Semidang Aji Tahun 2012.....	72
Tabel 9.3.	Jumlah Pendapatan Asli Desa di Kecamatan Semidang Aji Tahun 2012.....	73

DAFTAR GAMBAR

	Halaman
Gambar 1 : Persentase Luas Desa di Kecamatan Semidang Aji tahun 2012	2
Gambar 2 : Jumlah Kadus dan Perangkat Desa di Kecamatan Semidang Aji tahun 2012.....	7
Gambar 3 : Jumlah Penduduk menurut Jenis Kelamin di Kecamatan Semidang Aji tahun 2012.....	13
Gambar 4 : Persentase Jumlah Penduduk setiap Desa di Kecamatan Semidang Aji tahun 2012.....	14
Gambar 5 : Jumlah SD, SLTP dan SMU di Kec. Semidang Aji tahun 2012	21
Gambar 6 : Jumlah Murid dan Guru SD, SLTP dan SMU di Kecamatan Semidang Aji tahun 2012.....	21
Gambar 7 : Jumlah Fasilitas Kesehatan di Kec. Semidang Aji tahun 2012...	22
Gambar 8 : Jumlah Tenaga Kesehatan di Kec. Semidang Aji tahun 2012....	22
Gambar 9 : Banyaknya Sarana Peribadatan di Kecamatan Semidang Aji tahun 2012.....	22
Gambar 10 : Persentase Bangunan Tempat Tinggal menurut Status Bangunan di Kecamatan Semidang Aji tahun 2012.....	23
Gambar 11 : Luas Perkebunan di Kecamatan Semidang Aji tahun 2012.....	43
Gambar 12 : Jumlah Ternak dan Unggas di Kecamatan Semidang Aji tahun 2012.....	43
Gambar 13 : Jumlah Rumah Tangga Pemakai Listrik di Kecamatan Semidang Aji Tahun 2012.....	53
Gambar 14 : Jumlah Lembaga Keuangan di Kecamatan Semidang Aji, 2012.	59
Gambar 15 : Pendapatan Asli Daerah Kecamatan Semidang Aji tahun 2012..	70

**PENJELASAN UMUM/
EXPLANATORY NOTES**

Tanda-tanda, satuan-satuan dan lain-lainnya yang digunakan dalam publikasi ini, adalah sbb:
Symbols measurement unit and other acronyms which are used in this publication, are as follows:

1. TANDA-TANDA/SYMBOLS

Data belum tersedia/ <i>Data not yet available</i>	:	...
Data tidak tersedia/ <i>Data not available</i>	:	-
Data dapat diabaikan/ <i>Data Negligible</i>	:	0
Tanda desimal/ <i>Decimal Point</i>	:	,
Angka sementara/ <i>Preliminary Figures</i>	:	*)
Angka sangat sementara/ <i>Very Preliminary Figures</i>	:	**)
Angka sangat sangat sementara/ <i>VeryVery Preliminary Figures</i> ..	:	***)
Angka diperbaiki/ <i>Revised figures</i>	:	r)
Angka perkiraan/ <i>Estimated figures</i>	:	e)

2. SATUAN/UNITS

Barrel/ <i>barrel</i>	:	158,99 liter = 1/6,2898
m ³		
kilometer (km)/ <i>kilometers (km)</i>	:	1.000 m/ <i>meters(m)</i>
kwintal (kw)/ <i>quintal (ql)</i>	:	100 kg
liter (untuk beras)/ <i>litre (for rice)</i>	:	0,80 kg
SCF.....	:	1/35,3 m ³
Metric ton (m. ton)/ <i>metric ton (m ton)</i>	:	0,98421 long ton = 1.000 kg
once (oz)/ <i>once(oz)</i>	:	28,31 gram/ <i>grams</i>
ton/ <i>ton</i>	:	1.000 kg
sak (untuk semen)/ <i>sack (for cement)</i>	:	40 kg atau/or 50 kg

atuan lain : buah, bungkus, butir, helai/lembar, kaleng, batang, pulsa, ton kilometer (ton-km), jam, menit, persen (%)
other units : pack, number, pieces, tin, pulsa, ton-kilometres (ton-km), hour, minute, percents (%)



GEOGRAFIS

GEOGRAPHY

<http://www.ogdrome.com/gulukab.bps.go/>

BAB I : GEOGRAFIS

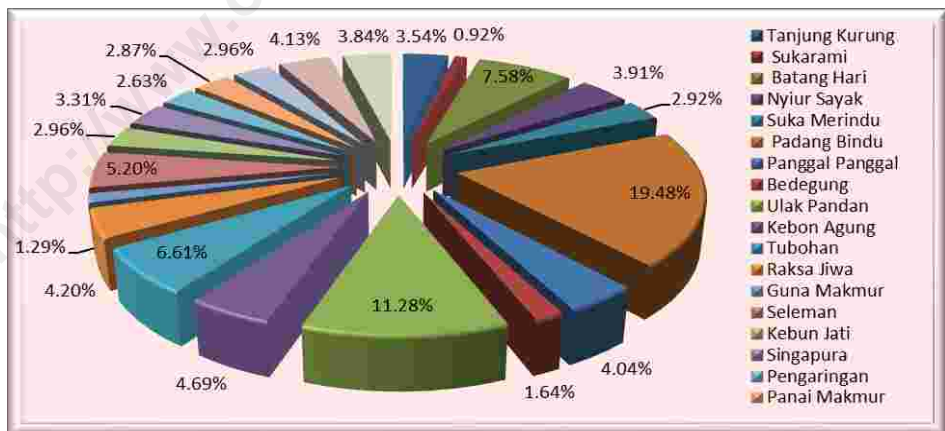
Secara administratif Kecamatan Semidang Aji terdiri dari 21 buah desa dengan luas wilayah sekitar 88.379 Ha. Jika dilihat dari luas setiap desa yang terdapat di Kecamatan Semidang Aji, maka desa yang memiliki luas wilayah terbesar adalah Desa Padang Bindu (dengan luas wilayah 27.136 Ha), sedangkan Desa Bedegung merupakan desa yang memiliki luas wilayah terkecil (yaitu 200 Ha).

Secara umum, keadaan topografi Kecamatan Semidang Aji meliputi 75 persen tanah datar, 23 persen tanah berbukit-bukit dan sisanya (2 persen) tanah rawa-rawa. Batas-batas Kecamatan Semidang Aji adalah sebagai berikut:

- Sebelah Utara berbatasan dengan Kec Lubuk Batang
- Sebelah Selatan berbatasan dengan Kec Sosoh Buay Rayap
- Sebelah Timur berbatasan dengan Kec Pengandonan
- Sebelah Barat berbatasan dengan Kec Baturaja Barat

Mayoritas penduduk Kecamatan Semidang Aji bermata pencaharian sebagai petani. Adapun Jarak Kecamatan Semidang Aji ke Ibukota Kabupaten (Kota Baturaja) sekitar 37 Km.

Gambar 1: Persentase Luas Desa di Kecamatan Semidang Aji, 2012



Tabel 1.1. Letak Geografis dan Ketinggian masing-masing Desa dari Permukaan Laut (dalam meter) di Kecamatan Semidang Aji tahun 2012

Desa	Letak Geografis		Ketinggian (meter)		
	Pantai	Bukan Pantai	<500	500-700	>700
(1)	(2)	(3)	(4)	(5)	(6)
1. Tanjung Kurung	-	√	√	-	-
2. Sukarami	-	√	√	-	-
3. Batang Hari	-	√	√	-	-
4. Nyiur Sayak	-	√	√	-	-
5. Suka Merindu	-	√	√	-	-
6. Padang Bindu	-	√	√	-	-
7. Panggal Panggal	-	√	√	-	-
8. Bedegung	-	√	√	-	-
9. Ulak Pandan	-	√	√	-	-
10. Keban Agung	-	√	√	-	-
11. Tubohan	-	√	√	-	-
12. Raksa Jiwa	-	√	√	-	-
13. Guna Makmur	-	√	√	-	-
14. Seleman	-	√	√	-	-
15. Kebun Jati	-	√	√	-	-
16. Singapura	-	√	√	-	-
17. Pengaringan	-	√	√	-	-
18. Panai Makmur	-	√	√	-	-
19. Banjar Sari	-	√	√	-	-
20. Pandan Dulang	-	√	√	-	-
21. Tabing Kampung	-	√	√	-	-

Sumber: Kantor Camat Semidang Aji

Tabel 1.2. Nama Pejabat Kepala Desa dan Alamat Kantor Desa masing-masing Desa di Kecamatan Semidang Aji tahun 2012

Desa	Nama Kepala Desa	Alamat Kantor Desa
(1)	(2)	(3)
1. Tanjung Kurung	Asnawi	Tanjung Kurung
2. Sukarami	Arifin Zuhri	Sukarami
3. Batang Hari	Yadi Efendi	Batang Hari
4. Nyiur Sayak	Yulnada Arba'i	Nyiur Sayak
5. Suka Merindu	Analiza, A.Md.	Suka Merindu
6. Padang Bindu	Bambang Irawan	Padang Bindu
7. Panggal Panggal	Salman Al Paris	Panggal Panggal
8. Bedegung	Sahlia MZ	Bedegung
9. Ulak Pandan	Cik Ali Basarudin Gusti	Ulak Pandan
10. Keban Agung	Gustian Helwansyah	Keban Agung
11. Tubohan	Sahrol Midi	Tubohan
12. Raksa Jiwa	Yulizar	Raksa Jiwa
13. Guna Makmur	Nursalim	Guna Makmur
14. Seleman	Syamsul Hendri, SE	Seleman
15. Kebun Jati	Martini	Kebun Jati
16. Singapura	Aynast Mulawarman	Singapura
17. Pengaringan	Sundadi	Pengaringan
18. Panai Makmur	Mulawarman	Panai Makmur
19. Banjar Sari	Herlina	Banjar Sari
20. Pandan Dulang	Mersi Egenom	Pandan Dulang
21. Tabing Kampung	Hairol, SE	Tabing Kampung

Sumber: Kantor Camat Semidang Aji

Tabel 1.3. Jarak Kantor Kepala Desa ke Kantor Camat dan Luas Wilayah masing-masing desa di Kecamatan Semidang Aji tahun 2012

Desa	Jarak Kantor Kepala Desa ke Kantor Camat (Km)	Luas Wilayah (Ha)
(1)	(2)	(3)
1. Tanjung Kurung	12	4 550
2. Sukarami	12	629
3. Batang Hari	10	16 325
4. Nyiur Sayak	9	3 700
5. Suka Merindu	8	4 519
6. Padang Bindu	4	27 136
7. Panggal Panggal	4	1 923
8. Bedegung	3	200
9. Ulak Pandan	1	698
10. Keban Agung	1	3 105
11. Tubohan	3	757
12. Raksa Jiwa	8	2 310
13. Guna Makmur	10	1 669
14. Seleman	11	4 874
15. Kebun Jati	12	2 105
16. Singapura	13	2 630
17. Pengaringan	15	2 797
18. Panai Makmur	15	556
19. Banjar Sari	7	4 099
20. Pandan Dulang	18	2 556
21. Tabing Kampung	4	1 241

Sumber: Kantor Camat Semidang Aji



PEMERINTAHAN
GOVERNMENT

<http://www.ogankemeri.sulukab.bps.go.id/>

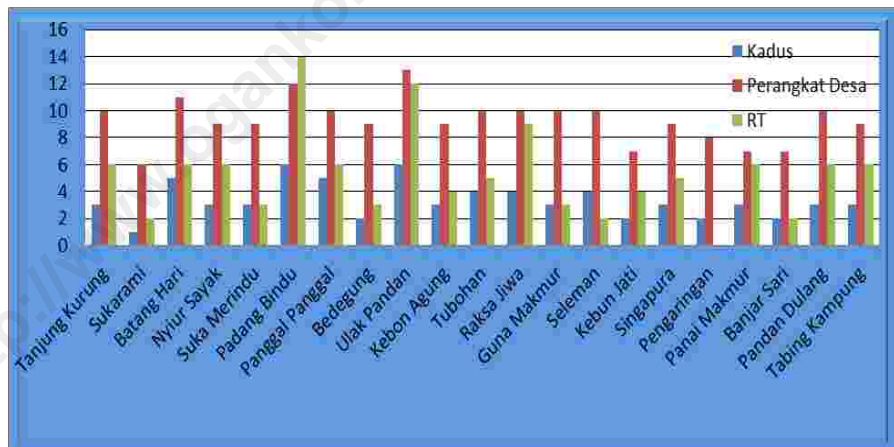
BAB 2 : PEMERINTAHAN

Sampai tahun 2012 secara administratif, dari keseluruhan desa yang terdapat di Kecamatan Semidang Aji masih berstatus desa dan belum satupun yang berstatus kelurahan. Dari seluruh desa tersebut, terdapat 252 orang perangkat desa, 70 orang kepala dusun, dan 113 orang anggota BPD. Informasi selengkapnya dapat diperhatikan pada tabel 2.2.

Salah satu indikator untuk melihat sampai sejauh mana tingkat kesejahteraan masyarakat suatu daerah adalah dengan

memperhatikan tingkat keamanan di daerah tersebut. Untuk itu diperlukan aparat keamanan yang cukup untuk menjaga keamanan dan ketertiban suatu daerah, disamping tentu saja diharapkan adanya kesadaran dan partisipasi masyarakat untuk secara pro-aktif menjaga keamanan daerahnya.

Gambar 2: Jumlah Kadus dan Perangkat Desa di Kec. Semidang Aji, 2012



Tabel 2.1. Status Desa/Kelurahan di Kecamatan Semidang Aji tahun 2012

Desa	Status	
	Desa	Kelurahan
(1)	(2)	(3)
1. Tanjung Kurung	√	-
2. Sukarami	√	-
3. Batang Hari	√	-
4. Nyiur Sayak	√	-
5. Suka Merindu	√	-
6. Padang Bindu	√	-
7. Panggal Panggal	√	-
8. Bedegung	√	-
9. Ulak Pandan	√	-
10. Keban Agung	√	-
11. Tubohan	√	-
12. Raksa Jiwa	√	-
13. Guna Makmur	√	-
14. Seleman	√	-
15. Kebun Jati	√	-
16. Singapura	√	-
17. Pengaringan	√	-
18. Panai Makmur	√	-
19. Banjar Sari	√	-
20. Pandan Dulang	√	-
21. Tabing Kampung	√	-
Jumlah	21	-

Sumber: Kantor Camat Semidang Aji

Tabel 2.2. Jumlah Kadus, Rukun Tetangga, Perangkat Desa dan Anggota BPD Dalam Kecamatan Semidang Aji, Tahun 2012

D E S A	Kadus	Rukun Tetangga	Perangkat Desa	Anggota BPD
(1)	(2)	(3)	(4)	
1. Tanjung Kurung	3	6	13	5
2. Sukarami	1	2	6	5
3. Batang Hari	5	6	11	5
4. Nyiur Sayak	3	6	8	5
5. Suka Merindu	3	3	9	5
6. Padang Bindu	6	14	27	9
7. Panggal Panggal	5	6	10	5
8. Bedegung	2	3	12	5
9. Ulak Pandan	6	12	24	9
10. Keban Agung	3	4	9	5
11. Tubohan	4	5	11	5
12. Raksa Jiwa	4	9	6	5
13. Guna Makmur	3	3	10	5
14. Seleman	4	2	11	5
15. Kebun Jati	2	4	12	5
16. Singapura	3	5	15	5
17. Pengaringan	2	-	8	5
18. Panai Makmur	3	6	16	5
19. Banjar Sari	2	2	10	5
20. Pandan Dulang	3	6	14	5
21. Tabing Kampung	3	6	10	5
J u m l a h	70	110	252	113

Sumber: Kantor Camat Semidang Aji

Tabel 2.3. Jumlah Anggota Kepolisian yang bertugas di dalam Kecamatan Semidang Aji, Tahun 2012

D E S A	Jumlah Anggota Polisi	Tempat Tugas
(1)	(2)	(3)
1. Tanjung Kurung	-	-
2. Sukarami	-	-
3. Batang Hari	1	-
4. Nyiur Sayak	-	-
5. Suka Merindu	1	-
6. Padang Bindu	1	-
7. Panggal Panggal	1	-
8. Bedegung	1	-
9. Ulak Pandan	1	-
10. Kebon Agung	1	-
11. Tubohan	1	-
12. Raksa Jiwa	1	-
13. Guna Makmur	1	-
14. Seleman	-	-
15. Kebun Jati	1	-
16. Singapura	1	-
17. Pengaringan	1	-
18. Panai Makmur	1	-
19. Banjar Sari	1	-
20. Pandan Dulang	1	-
21. Tabing Kampung	1	-
J u m l a h	17	-

Sumber: Kantor Camat Semidang Aji



PENDUDUK

POPULATION

<http://www.ogandemerindulukab.bps.go.id/>

BAB 3 : PENDUDUK

3.1. Penduduk

Pembangunan yang dilaksanakan oleh pemerintah suatu daerah memiliki sasaran utama untuk meningkatkan kesejahteraan penduduk yang ada di dalam daerah tersebut. Untuk itu pemerintah daerah telah melaksanakan berbagai upaya dalam rangka mengantisipasi masalah kependudukan. Usaha untuk menekan laju pertumbuhan penduduk juga telah dilakukan oleh pemerintah melalui Program Keluarga Berencana yang telah dimulai sejak awal tahun 1970-an. Akan tetapi, semua usaha tersebut tidak akan memiliki arti jika tanpa dukungan dari seluruh lapisan penduduk yang mendiami daerah tersebut.

a. Jumlah dan Laju Pertumbuhan penduduk

Pada tahun 2012, jumlah penduduk di Kecamatan Semidang Aji berjumlah 25.478 jiwa, dengan komposisi 13.082 jiwa berjenis kelamin laki-laki dan 12.397 jiwa berjenis kelamin perempuan. Dengan demikian penduduk Kecamatan Semidang Aji lebih banyak laki-laki daripada perempuan. Berdasarkan jumlah penduduk dan luas wilayahnya dapatlah diketahui rata-rata kepadatan penduduk

kecamatan Semidang Aji yaitu 28,83 jiwa setiap Km² (Informasi selengkapnya disajikan dalam tabel 3.1 dan 3.2).

Jika diamati jumlah penduduk per desa di Kecamatan Semidang Aji, maka terlihat bahwa Desa Padang Bindu merupakan desa yang memiliki jumlah penduduk terbesar, yaitu 4.962 jiwa. Sedangkan desa yang memiliki jumlah penduduk terkecil adalah Desa Sukarami dengan jumlah penduduk sebanyak 233 jiwa.

b. Persebaran dan Kepadatan Penduduk

Penduduk sebagai obyek sekaligus subyek utama pembangunan merupakan pokok yang selalu menjadi perhatian pemerintah. Pertumbuhan penduduk yang terlampau tinggi akan menjadi beban bagi suatu daerah manakala penduduk di wilayah tersebut sudah padat, tetapi sebaliknya pertumbuhan penduduk yang tinggi justru diharapkan guna mempercepat proses pembangunan di daerah yang masih jarang penduduknya. Oleh karenanya penyebaran penduduk yang merata perlu mendapat perhatian guna memancing kegairahan pembangunan di Kecamatan Semidang Aji.

Dilihat dari kepadatan penduduk per kilometer, Desa Ulak Pandan merupakan wilayah yang memiliki kepadatan penduduk terbesar yaitu 4,12 jiwa per Km², sedangkan Desa Batang Hari merupakan desa yang memiliki kepadatan penduduk terkecil yaitu 11,70 jiwa per Km².

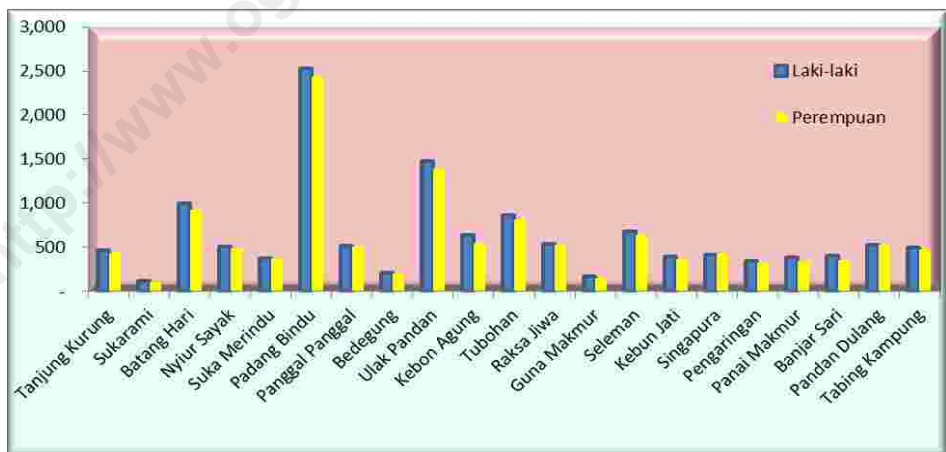
c. Rasio Jenis Kelamin dan Rata-rata Besarnya Anggota Rumah Tangga

Pada Tahun 2012, rasio jenis kelamin Kecamatan Semidang Aji berada di atas 100 yaitu sebesar 105,52. Ini mengindikasikan bahwa jumlah penduduk laki-laki lebih banyak daripada jumlah penduduk perempuan. Sebagian besar desa

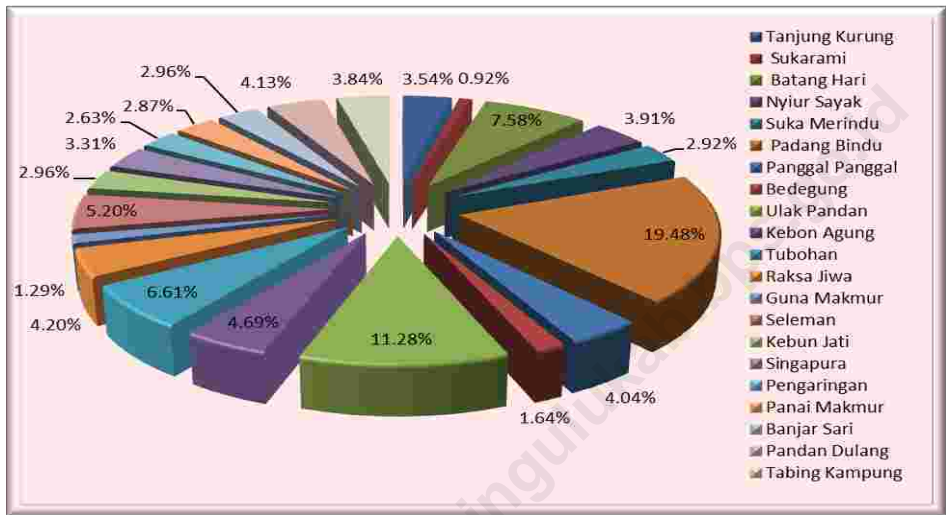
memiliki angka rasio jenis kelamin di atas 100. Desa yang rasio jenis kelaminnya di bawah 100 adalah Desa Suka merindu, Desa Singapura, Desa Pandan Dulang.

Jumlah rumah tangga di Kecamatan Semidang Aji adalah 5653 rumah tangga, sehingga rata-rata rumah tangga dihuni oleh 4,51 jiwa. Dengan keadaan ini dapat terlihat bahwa jumlah penduduk dalam setiap rumah tangga di Kecamatan Semidang Aji rata-rata berkisar antara 4 - 5 jiwa. Atau dapat diasumsikan setiap rumah tangga dihuni oleh 2 orangtua (ibu-bapak) dan 2-3 orang anak.

Gambar 3: Jumlah Penduduk menurut Jenis Kelamin di Kec. Semidang Aji, 2012



Gambar 4: Persentase Jumlah Penduduk Setiap Desa di Kec. Semidang Aji, 2012



Tabel 3.1. Jumlah Penduduk Menurut Jenis Kelamin Dirinci Per Desa Dalam Kecamatan Semidang Aji Tahun 2012

D E S A	Laki-Laki	Perempuan	Jumlah
(1)	(2)	(3)	(4)
1. Tanjung Kurung	468	434	902
2. Sukarami	125	109	234
3. Batang Hari	1 004	927	1,931
4. Nyiur Sayak	506	491	997
5. Suka Merindu	371	372	743
6. Padang Bindu	2 528	2,434	4,962
7. Panggal Panggal	517	512	1,029
8. Bedegung	216	203	419
9. Ulak Pandan	1 474	1,401	2,875
10. Keban Agung	645	550	1,195
11. Tubohan	868	816	1,684
12. Raksa Jiwa	536	533	1,069
13. Guna Makmur	174	155	329
14. Seleman	684	642	1,326
15. Kebun Jati	392	361	753
16. Singapura	419	424	843
17. Pengaringan	343	328	671
18. Panai Makmur	382	349	731
19. Banjar Sari	402	352	754
20. Pandan Dulang	525	528	1,053
21. Tabing Kampung	502	476	978
J U M L A H	13 081	12 397	25 478

Sumber: BPS Kabupaten OKU

Tabel 3.2. Rata-rata Kepadatan Penduduk di Kecamatan Semidang Aji Dirinci Menurut Desa Tahun 2012

Desa	Jumlah Penduduk	Luas Areal (Km ²)	Rata-rata Jiwa / Km ²
(1)	(2)	(3)	(4)
1. Tanjung Kurung	902	45,50	19.82
2. Sukarami	234	6,29	37.20
3. Batang Hari	1,931	163,25	11.83
4. Nyiur Sayak	997	37,00	26.95
5. Suka Merindu	743	45,19	16.44
6. Padang Bindu	4,962	271,36	18.29
7. Panggal Panggal	1,029	19,23	53.51
8. Bedegung	419	2,00	209.50
9. Ulak Pandan	2,875	6,98	411.89
10. Kebon Agung	1,195	31,05	38.49
11. Tubohan	1,684	7,57	222.46
12. Raksa Jiwa	1,069	23,10	46.28
13. Guna Makmur	329	16,69	19.71
14. Seleman	1,326	48,74	27.21
15. Kebun Jati	753	21,05	35.77
16. Singapura	843	26,30	32.05
17. Pengaringan	671	27,97	23.99
18. Panai Makmur	731	5,56	131.47
19. Banjar Sari	754	40,99	18.39
20. Pandan Dulang	1,053	25,56	41.20
21. Tabing Kampung	978	12,41	78.81
J U M L A H	25 478	883,79	28,83

Sumber: BPS Kabupaten OKU

Tabel 3.3. Rata-rata Jumlah Jiwa Setiap Anggota Rumah Tangga di Kecamatan Semidang Aji Dirinci Menurut Desa Tahun 2012

Desa	Jumlah Penduduk	Jumlah Rumah Tangga	Jumlah Jiwa / Rumah Tangga
(1)	(2)	(3)	(4)
1. Tanjung Kurung	902	200	4.51
2. Sukarami	234	52	4.50
3. Batang Hari	1,931	449	4.30
4. Nyiur Sayak	997	207	4.82
5. Suka Merindu	743	170	4.37
6. Padang Bindu	4,962	892	5.56
7. Panggal Panggal	1,029	240	4.29
8. Bedegung	419	96	4.36
9. Ulak Pandan	2,875	612	4.70
10. Kebon Agung	1,195	277	4.31
11. Tubohan	1,684	389	4.33
12. Raksa Jiwa	1,069	229	4.67
13. Guna Makmur	329	88	3.74
14. Seleman	1,326	331	4.01
15. Kebun Jati	753	187	4.03
16. Singapura	843	217	3.88
17. Pengaringan	671	177	3.79
18. Panai Makmur	731	179	4.08
19. Banjar Sari	754	187	4.03
20. Pandan Dulang	1,053	249	4.23
21. Tabing Kampung	978	229	4.27
J U M L A H	25 478	5 653	4,51

Sumber: BPS Kabupaten OKU



S O S I A L

SOCIAL

<http://www.ogankemerangyulukab.bps.go.id/>

BAB 4 : SOSIAL

Keadaan sosial suatu wilayah dapat digunakan sebagai indikator atau proxy (pendekatan) dalam mengamati dan menganalisa kualitas hidup penduduknya. Semakin maju dan berkualitas kehidupan penduduk suatu wilayah maka sarana sosial (seperti: sekolah, sarana kesehatan, akses informasi, dan lain-lain) akan semakin baik pula.

Untuk mengetahui keadaan umum sosial penduduk Kecamatan Semidang Aji pada tahun 2012 dapat dilihat dari beberapa indikator di bawah ini:

4.1. Pendidikan

Salah satu keberhasilan pembangunan di suatu daerah adalah apabila didukung oleh sumber daya yang berkualitas. Melalui jalur pendidikan, pemerintah berupaya dan berkehendak untuk meningkatkan kualitas sumber daya manusia penduduk, dengan tingkat pendidikan penduduk yang makin membaik maka dapat diharapkan kualitas kehidupan masyarakat juga akan membaik. Program Wajib belajar 6 tahun yang dilanjutkan dengan wajib belajar 9 tahun adalah bentuk upaya pemerintah dalam rangka merealisasikan tujuan di atas, sehingga dapat tercipta sumber daya

manusia tangguh yang siap untuk bersaing pada era globalisasi.

Upaya yang telah dilakukan oleh pemerintah tentu saja membutuhkan dukungan dari semua pihak, terutama dukungan dari masyarakat itu sendiri. Untuk itu, pemerintah harus mampu memfasilitasi berbagai sarana dan prasarana penunjang pendidikan secara memadai dengan memperhatikan pemerataan distribusinya ke semua wilayah. Sarana dan prasarana dimaksud baik sarana fisik seperti bangunan sekolah namun juga sarana non fisik seperti tenaga pengajar yang dari waktu ke waktu kualitasnya semakin membaik.

Jumlah Sekolah Dasar yang ada di Kecamatan Semidang Aji pada tahun 2012 berjumlah 20 unit sekolah yang semuanya merupakan sekolah dasar negeri/inpres. Keseluruhan sekolah dasar tersebut menyebar di hampir setiap desa, dengan total murid SD negeri/inpres sebanyak 3.544 siswa dan keseluruhan tenaga pengajar (guru) SD negeri/inpres sebanyak 300 orang.

Sementara jumlah SMP negeri di Kecamatan Semidang Aji ada sebanyak 4 unit sekolah dan jumlah SMA negeri

hanya berjumlah 1 unit sekolah. Adapun keseluruhan siswa SMP negeri sebanyak 985 siswa dan jumlah siswa SMA sebanyak 442 siswa, yang diasuh oleh 100 guru SMP dan 38 guru SMA. Selain itu, terdapat pula 1 madrasah ibtidaiyah swasta di Padang Bindu, 1 madrasah tsanawiyah swasta di Desa Tubohan, dan 1 madrasah 'alimah di Desa Tubohan.

4.2. Kesehatan

Salah satu hak dasar warga Negara adalah tercapainya hidup sehat. Oleh karenanya pembangunan bidang kesehatan, menjadi sangat urgen karena menyangkut seluruh aspek kehidupan manusia. Jika pembangunan kesehatan di suatu daerah berhasil dengan baik maka taraf kesejahteraan penduduk di daerah tersebut secara langsung dapat pula meningkat. Selain itu, pembangunan kesehatan juga memuat mutu dan upaya kesehatan yang sangat dipengaruhi oleh ketersediaan fasilitas kesehatan dengan menciptakan akses pelayanan kesehatan dasar yang didukung oleh sumber daya kesehatan yang memadai seperti rumah sakit, puskesmas, tenaga kesehatan (dokter, bidan, perawat, dll) dan ketersediaan obat.

Secara umum, pelayanan kesehatan masyarakat diarahkan kepada

pelayanan kesehatan penduduk, pelayanan kesehatan terhadap tenaga produktif dan usaha preventif kesehatan. Upaya yang dilakukan pemerintah dalam pelayanan kesehatan meliputi pelayanan kesehatan kepada seluruh lapisan masyarakat dan diupayakan agar dapat menjangkau seluruh lapisan masyarakat, utamanya masyarakat dengan golongan ekonomi lemah sehingga diharapkan mereka dapat pula menikmati pelayanan kesehatan yang jauh lebih baik.

Sampai dengan tahun 2012, fasilitas kesehatan yang terdapat di Kecamatan Semidang Aji meliputi 2 puskesmas, 4 puskesmas pembantu, 19 poskesdes dan 23 posyandu. Sedangkan tenaga kesehatan meliputi 3 orang dokter, 11 orang perawat dan 18 orang bidan desa, 1 apoteker dan 11 tenaga kesehatan lainnya. Jika dilihat dari banyaknya penduduk yang tersebar pada 21 desa di Kecamatan Semidang Aji, maka ketersediaan fasilitas kesehatan maupun tenaga kesehatan tersebut masih belum memadai.

4.3. Agama

Kebebasan beragama dan menjalankan ibadah sesuai dengan agama dan keyakinannya dijamin oleh Undang-undang

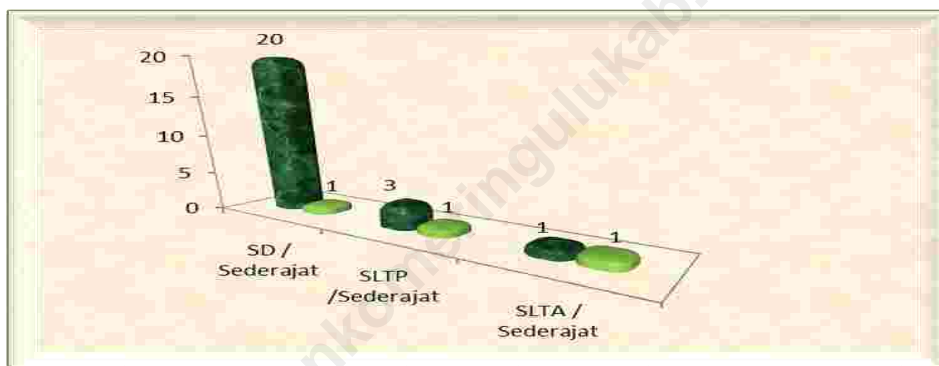
dasar secara mutlak. Dengan kebebasan tersebut diharapkan semua warga Negara dapat memperoleh ketentraman bathinnya, yang merupakan salah satu kebutuhan dasar seluruh umat manusia. Untuk itu, fasilitas rumah ibadah seperti masjid, musholla, gereja, dll dapat dijadikan sebagai indikator

menjalankan ajaran agamanya, sehingga tercapai tujuannya dalam beragama.

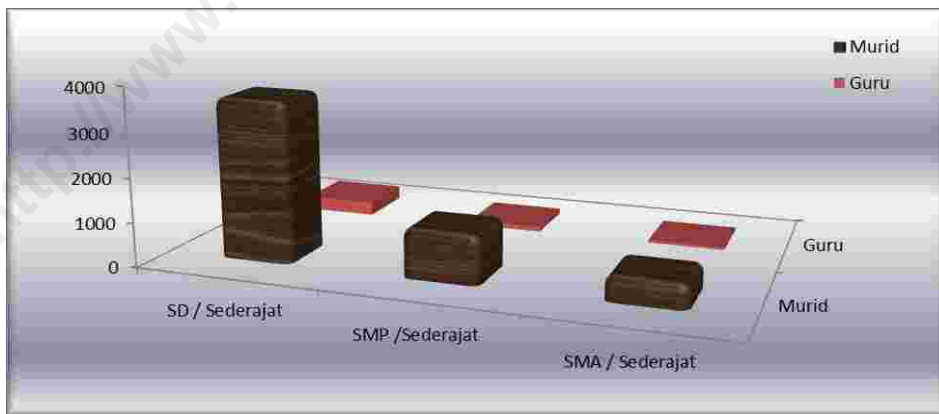
ketaatan penduduk suatu daerah dalam

Sampai tahun 2012, di dalam Kecamatan Semidang Aji sudah terdapat 28 masjid, dan 12 langgar/musholla, 1 Gereja dan 3 Pura yang tersebar di 21 desa.

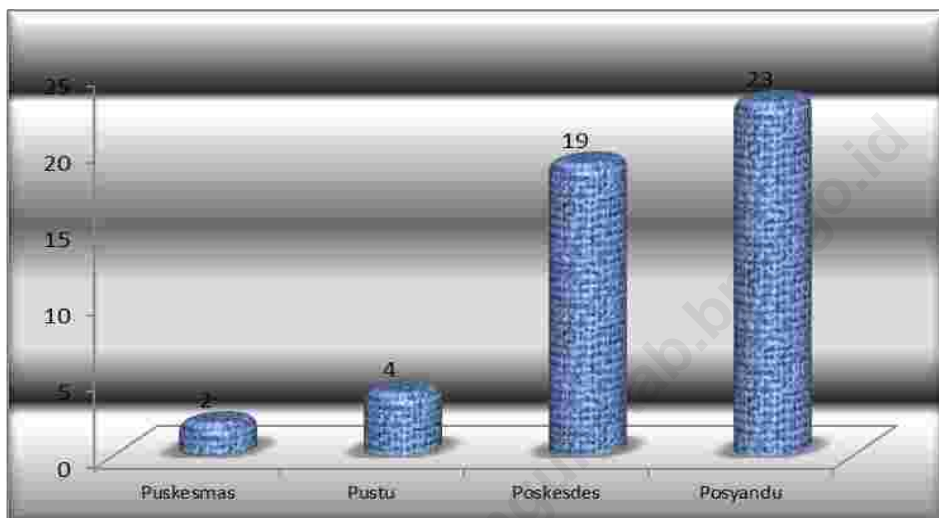
Gambar 5 : Jumlah SD, SMP dan SMU di Kecamatan Semidang Aji, 2012




Gambar 6 : Jumlah Murid dan guru SD, SMP dan SMU di Kecamatan Semidang Aji, 2012



Gambar 7 : Jumlah Fasilitas Kesehatan di Kecamatan Semidang Aji, 2012



Gambar 8 : Jumlah Tenaga Kesehatan di Kecamatan Semidang Aji , 2012



Gambar 9 : Banyaknya Sarana Peribadatan di Kecamatan Semidang Aji , 2012



Tabel 4.1. Jumlah Sekolah Dasar Negeri, Inpres dan Swasta dirinci menurut Desa dalam Kecamatan Semidang Aji Tahun 2012

D e s a	Jumlah Sekolah Dasar	
	Negeri/Inpres	Swasta
(1)	(2)	(3)
1. Tanjung Kurung	1	-
2. Sukarami	-	-
3. Batang Hari	1	-
4. Nyiur Sayak	1	-
5. Suka Merindu	1	-
6. Padang Bindu	2	-
7. Panggal Panggal	1	-
8. Bedegung	-	-
9. Ulak Pandan	2	-
10. Keban Agung	1	-
11. Tubohan	2	-
12. Raksa Jiwa	1	-
13. Guna Makmur	1	-
14. Seleman	-	-
15. Kebun Jati	1	-
16. Singapura	1	-
17. Pengaringan	1	-
18. Panai Makmur	1	-
19. Banjar Sari	1	-
20. Pandan Dulang	1	-
21. Tabing Kampung	-	-
J u m l a h	20	-

Sumber: UPTD Pendidikan Semidang Aji

Tabel 4.2 Jumlah Murid Sekolah Dasar Negeri dan Swasta dirinci menurut Desa dalam Kecamatan Semidang Aji Tahun 2012

Desa	Jumlah Murid	
	Negeri/Inpres	Swasta
(1)	(2)	(3)
1. Tanjung Kurung	122	-
2. Sukarami	-	-
3. Batang Hari	253	-
4. Nyiur Sayak	229	-
5. Suka Merindu	104	-
6. Padang Bindu	437	-
7. Panggal Panggal	190	-
8. Bedegung	-	-
9. Ulak Pandan	510	-
10. Keban Agung	193	-
11. Tubohan	370	-
12. Raksa Jiwa	177	-
13. Guna Makmur	76	-
14. Seleman	-	-
15. Kebun Jati	223	-
16. Singapura	114	-
17. Pengaringan	160	-
18. Panai Makmur	116	-
19. Banjar Sari	77	-
20. Pandan Dulang	193	-
21. Tabing Kampung	-	-
Jumlah	3 544	-

Sumber: UPTD Pendidikan Semidang Aji

Tabel 4.3 Jumlah Guru Sekolah Dasar Negeri, Inpres dan Swasta dirinci menurut Desa dalam Kecamatan Semidang Aji Tahun 2012

D e s a	Jumlah Guru	
	Negeri/Inpres	Swasta
(1)	(2)	(3)
1. Tanjung Kurung	12	-
2. Sukarami	-	-
3. Batang Hari	18	-
4. Nyiur Sayak	19	-
5. Suka Merindu	12	-
6. Padang Bindu	29	-
7. Panggal Panggal	13	-
8. Bedegung	-	-
9. Ulak Pandan	33	-
10. Keban Agung	14	-
11. Tubohan	27	-
12. Raksa Jiwa	15	-
13. Guna Makmur	10	-
14. Seleman	-	-
15. Kebun Jati	17	-
16. Singapura	16	-
17. Pengaringan	17	-
18. Panai Makmur	16	-
19. Banjar Sari	11	-
20. Pandan Dulang	21	-
21. Tabing Kampung	-	-
J u m l a h	300	-

Sumber: UPTD Pendidikan Semidang Aji

Tabel 4.4. Jumlah Sekolah SMP Negeri dan Swasta serta SMU Negeri dan Swasta Dalam Kecamatan Semidang Aji, 2012

Desa	SMP		SMU	
	Negeri	Swasta	Negeri	Swasta
(1)	(2)	(3)	(4)	(5)
1. Tanjung Kurung	-	-	-	-
2. Sukarami	-	-	-	-
3. Batang Hari	-	-	-	-
4. Nyiur Sayak	-	-	-	-
5. Suka Merindu	-	-	-	-
6. Padang Bindu	1	-	-	-
7. Panggal Panggal	-	-	-	-
8. Bedegung	-	-	-	-
9. Ulak Pandan	-	-	1	-
10. Keban Agung	-	-	-	-
11. Tubohan	-	-	-	-
12. Raksa Jiwa	-	-	-	-
13. Guna Makmur	-	-	-	-
14. Seleman	-	-	-	-
15. Kebun Jati	-	-	-	-
16. Singapura	1	-	-	-
17. Pengaringan	-	-	-	-
18. Panai Makmur	1	-	-	-
19. Banjar Sari	-	-	-	-
20. Pandan Dulang	-	-	-	-
21. Tabing Kampung	1	-	-	-
Jumlah	4	-	1	-

Sumber: UPTD Pendidikan Semidang Aji

Tabel 4.5. Jumlah Murid SMP Negeri dan Swasta serta SMU Negeri dan Swasta Dalam Kecamatan Semidang Aji Tahun 2012

D e s a	SMP		SMU	
	Negeri	Swasta	Negeri	Swasta
(1)	(2)	(3)	(4)	(5)
1. Tanjung Kurung	-	-	-	-
2. Sukarami	-	-	-	-
3. Batang Hari	-	-	-	-
4. Nyiur Sayak	-	-	-	-
5. Suka Merindu	-	-	-	-
6. Padang Bindu	340	-	-	-
7. Panggal Panggal	-	-	-	-
8. Bedegung	-	-	-	-
9. Ulak Pandan	-	-	442	-
10. Keban Agung	-	-	-	-
11. Tubohan	-	-	-	-
12. Raksa Jiwa	-	-	-	-
13. Guna Makmur	-	-	-	-
14. Seleman	-	-	-	-
15. Kebun Jati	-	-	-	-
16. Singapura	252	-	-	-
17. Pengaringan	-	-	-	-
18. Panai Makmur	20	-	-	-
19. Banjar Sari	-	-	-	-
20. Pandan Dulang	-	-	-	-
21. Tabing Kampung	373	-	-	-
J u m l a h	985	-	442	-

Sumber: UPTD Pendidikan Semidang Aji

Tabel 4.6. Banyaknya Guru SMP dan SMU Negeri/swasta Di Kecamatan Semidang Aji Tahun 2012

D e s a	SMP		SMU	
	Negeri	Swasta	Negeri	Swasta
(1)	(2)	(3)	(4)	(5)
1. Tanjung Kurung	-	-	-	-
2. Sukarami	-	-	-	-
3. Batang Hari	-	-	-	-
4. Nyiur Sayak	-	-	-	-
5. Suka Merindu	-	-	-	-
6. Padang Bindu	28	-	-	-
7. Panggal Panggal	-	-	-	-
8. Bedegung	-	-	-	-
9. Ulak Pandan	-	-	38	-
10. Kebon Agung	-	-	-	-
11. Tubohan	-	-	-	-
12. Raksa Jiwa	-	-	-	-
13. Guna Makmur	-	-	-	-
14. Seleman	-	-	-	-
15. Kebun Jati	-	-	-	-
16. Singapura	30	-	-	-
17. Pengaringan	-	-	-	-
18. Panai Makmur	9	-	-	-
19. Banjar Sari	-	-	-	-
20. Pandan Dulang	-	-	-	-
21. Tabing Kampung	33	-	-	-
J u m l a h	100	-	38	-

Sumber: UPTD Pendidikan Semidang Aji

Tabel 4.7 Jumlah Madrasah Ibtidaiyah Negeri dan Swasta dalam Kecamatan Semidang Aji Tahun 2012

D e s a	Madrasah Ibtidaiyah	
	Negeri	Swasta
(1)	(2)	(3)
1. Tanjung Kurung	-	-
2. Sukarami	-	-
3. Batang Hari	-	-
4. Nyiur Sayak	-	-
5. Suka Merindu	-	-
6. Padang Bindu	-	1
7. Panggal Panggal	-	-
8. Bedegung	-	-
9. Ulak Pandan	-	-
10. Kebon Agung	-	-
11. Tubohan	-	-
12. Raksa Jiwa	-	-
13. Guna Makmur	-	-
14. Seleman	-	-
15. Kebun Jati	-	-
16. Singapura	-	-
17. Pengaringan	-	-
18. Panai Makmur	-	-
19. Banjar Sari	-	-
20. Pandan Dulang	-	-
21. Tabing Kampung	-	-
J u m l a h	-	1

Sumber: UPTD Pendidikan Semidang Aji

Tabel 4.8 Jumlah Murid Madrasah Ibtidaiyah Negeri dan Swasta dalam Kecamatan Semidang Aji Tahun 2012

D e s a	Madrasah Ibtidaiyah	
	Negeri	Swasta
(1)	(2)	(3)
1. Tanjung Kurung	-	-
2. Sukarami	-	-
3. Batang Hari	-	-
4. Nyiur Sayak	-	-
5. Suka Merindu	-	-
6. Padang Bindu	-	82
7. Panggal Panggal	-	-
8. Bedegung	-	-
9. Ulak Pandan	-	-
10. Keban Agung	-	-
11. Tubohan	-	-
12. Raksa Jiwa	-	-
13. Guna Makmur	-	-
14. Seleman	-	-
15. Kebun Jati	-	-
16. Singapura	-	-
17. Pengaringan	-	-
18. Panai Makmur	-	-
19. Banjar Sari	-	-
20. Pandan Dulang	-	-
21. Tabing Kampung	-	-
J u m l a h	-	82

Sumber: UPTD Pendidikan Semidang Aji

Tabel 4.9. Banyaknya Guru Madrasah Ibtidaiyah Negeri dan Swasta Di Kecamatan Semidang Aji Tahun 2012

D e s a	Madrasah Ibtidaiyah	
	Negeri	Swasta
(1)	(2)	(3)
1. Tanjung Kurung	-	-
2. Sukarami	-	-
3. Batang Hari	-	-
4. Nyiur Sayak	-	-
5. Suka Merindu	-	-
6. Padang Bindu	-	14
7. Panggal Panggal	-	-
8. Bedegung	-	-
9. Ulak Pandan	-	-
10. Keban Agung	-	-
11. Tubohan	-	-
12. Raksa Jiwa	-	-
13. Guna Makmur	-	-
14. Seleman	-	-
15. Kebun Jati	-	-
16. Singapura	-	-
17. Pengaringan	-	-
18. Panai Makmur	-	-
19. Banjar Sari	-	-
20. Pandan Dulang	-	-
21. Tabing Kampung	-	-
J u m l a h	-	14

Sumber: UPTD Pendidikan Semidang Aji

Tabel 4.10 Jumlah Madrasah Tsaniyah dan Madrasah ‘Aliyah Negeri dan Swasta dalam Kecamatan Semidang Aji Tahun 2012

D e s a	Madrasah Tsaniyah		Madrasah ‘Aliyah	
	Negeri	Swasta	Negeri	Swasta
(1)	(2)	(3)	(4)	(5)
1. Tanjung Kurung	-	-	-	-
2. Sukarami	-	-	-	-
3. Batang Hari	-	-	-	-
4. Nyiur Sayak	-	-	-	-
5. Suka Merindu	-	-	-	-
6. Padang Bindu	-	-	-	-
7. Panggal Panggal	-	-	-	-
8. Bedegung	-	-	-	-
9. Ulak Pandan	-	-	-	-
10. Keban Agung	-	-	-	-
11. Tubohan	-	1	-	1
12. Raksa Jiwa	-	-	-	-
13. Guna Makmur	-	-	-	-
14. Seleman	-	-	-	-
15. Kebun Jati	-	-	-	-
16. Singapura	-	-	-	-
17. Pengaringan	-	-	-	-
18. Panai Makmur	-	-	-	-
19. Banjar Sari	-	-	-	-
20. Pandan Dulang	-	-	-	-
21. Tabing Kampung	-	-	-	-
J u m l a h	-	1	-	1

Sumber: UPTD Pendidikan Semidang Aji

Tabel 4.11. Jumlah Murid Madrasah Tsaniyah dan Madrasah ‘Aliyah Negeri dan Swasta dalam Kecamatan Semidang Aji Tahun 2012

D e s a	Madrasah Tsaniyah		Madrasah ‘Aliyah	
	Negeri	Swasta	Negeri	Swasta
(1)	(2)	(3)	(4)	(5)
1. Tanjung Kurung	-	-	-	-
2. Sukarami	-	-	-	-
3. Batang Hari	-	-	-	-
4. Nyiur Sayak	-	-	-	-
5. Suka Merindu	-	-	-	-
6. Padang Bindu	-	-	-	-
7. Panggal Panggal	-	-	-	-
8. Bedegung	-	-	-	-
9. Ulak Pandan	-	-	-	-
10. Keban Agung	-	-	-	-
11. Tubohan	-	115	-	115
12. Raksa Jiwa	-	-	-	-
13. Guna Makmur	-	-	-	-
14. Seleman	-	-	-	-
15. Kebun Jati	-	-	-	-
16. Singapura	-	-	-	-
17. Pengaringan	-	-	-	-
18. Panai Makmur	-	-	-	-
19. Banjar Sari	-	-	-	-
20. Pandan Dulang	-	-	-	-
21. Tabing Kampung	-	-	-	-
J u m l a h	-	115	-	115

Sumber: UPTD Pendidikan Semidang Aji

Tabel 4.12 Banyaknya Guru Madrasah Tsaniyah dan Madrasah 'Aliyah Negeri dan Swasta Di Kecamatan Semidang Aji Tahun 2012

D e s a	Madrasah Tsaniyah		Madrasah 'Aliyah	
	Negeri	Swasta	Negeri	Swasta
(1)	(2)	(3)	(4)	(5)
1. Tanjung Kurung	-	-	-	-
2. Sukarami	-	-	-	-
3. Batang Hari	-	-	-	-
4. Nyiur Sayak	-	-	-	-
5. Suka Merindu	-	-	-	-
6. Padang Bindu	-	-	-	-
7. Panggal Panggal	-	-	-	-
8. Bedegung	-	-	-	-
9. Ulak Pandan	-	-	-	-
10. Keban Agung	-	-	-	-
11. Tubohan	-	18	-	18
12. Raksa Jiwa	-	-	-	-
13. Guna Makmur	-	-	-	-
14. Seleman	-	-	-	-
15. Kebun Jati	-	-	-	-
16. Singapura	-	-	-	-
17. Pengaringan	-	-	-	-
18. Panai Makmur	-	-	-	-
19. Banjar Sari	-	-	-	-
20. Pandan Dulang	-	-	-	-
21. Tabing Kampung	-	-	-	-
J u m l a h	-	18	-	18

Sumber: UPTD Pendidikan Semidang Aji

Tabel 4.13. Jumlah Puskesmas / Puskesmas Pembantu, Poskesdes dan Posyandu menurut Desa di Kecamatan Semidang Aji Tahun 2012

Desa	Puskesmas	Puskesmas Pembantu	Poskesdes	Posyandu
(1)	(2)	(3)	(4)	(5)
1. Tanjung Kurung	-	-	1	1
2. Sukarami	-	-	1	1
3. Batang Hari	-	-	1	2
4. Nyiur Sayak	-	-	1	1
5. Suka Merindu	-	-	1	1
6. Padang Bindu	-	1	1	2
7. Panggal Panggal	-	-	1	1
8. Bedegung	-	-	1	1
9. Ulak Pandan	1	-	1	1
10. Keban Agung	-	-	1	1
11. Tubohan	-	1	1	1
12. Raksa Jiwa	-	-	1	1
13. Guna Makmur	-	1	-	1
14. Seleman	-	-	1	1
15. Kebun Jati	-	-	1	1
16. Singapura	-	-	1	1
17. Pengaringan	1	-	-	1
18. Panai Makmur	-	1	1	1
19. Banjar Sari	-	-	1	1
20. Pandan Dulang	-	-	1	1
21. Tabing Kampung	-	-	1	1
Jumlah	2	4	19	23

Sumber: Kantor Camat Semidang Aji

Tabel 4.14. Jumlah Dokter, Perawat dan Bidan dirinci menurut Desa di Kecamatan Semidang Aji Tahun 2012

Desa	Dokter	Perawat	Bidan (Bidan Desa)
(1)	(2)	(3)	(4)
1. Tanjung Kurung	-	-	1
2. Sukarami	-	-	1
3. Batang Hari	-	1	1
4. Nyiur Sayak	-	-	1
5. Suka Merindu	-	-	1
6. Padang Bindu	-	-	1
7. Panggal Panggal	-	-	1
8. Bedegung	-	-	1
9. Ulak Pandan	-	1	4
10. Keban Agung	-	-	1
11. Tubohan	-	-	1
12. Raksa Jiwa	-	-	1
13. Guna Makmur	-	-	1
14. Seleman	-	1	1
15. Kebun Jati	-	-	1
16. Singapura	-	-	1
17. Pengaringan	1	1	1
18. Panai Makmur	-	-	1
19. Banjar Sari	-	-	1
20. Pandan Dulang	-	-	1
21. Tabing Kampung	-	-	1
Jumlah	1	4	24

Sumber: Kantor Camat Semidang Aji

Tabel 4.15. Jumlah Sarana Rumah Peribadatan Dirinci Menurut Desa Dalam Kecamatan Semidang Aji Tahun 2012

Desa	Mesjid	Langgar /Musholla	Gereja	Pura/ Vihara
(1)	(2)	(3)	(4)	(5)
1. Tanjung Kurung	1	-	-	-
2. Sukarami	1	-	-	-
3. Batang Hari	1	1	-	-
4. Nyiur Sayak	1	-	-	-
5. Suka Merindu	1	-	-	-
6. Padang Bindu	4	-	-	-
7. Panggal Panggal	1	-	-	-
8. Bedegung	1	-	-	-
9. Ulak Pandan	3	-	-	-
10. Keban Agung	1	-	-	-
11. Tubohan	1	2	-	-
12. Raksa Jiwa	1	2	-	-
13. Guna Makmur	2	-	-	2
14. Seleman	1	1	-	-
15. Kebun Jati	1	2	-	-
16. Singapura	1	-	-	-
17. Pengaringan	1	1	-	-
18. Panai Makmur	2	-	1	1
19. Banjar Sari	1	1	-	-
20. Pandan Dulang	1	2	-	-
21. Tabing Kampung	1	-	-	-
Jumlah	28	12	1	3

Sumber: Kantor Camat Semidang Aji

Tabel 4.16. Jumlah Kelompok Karang Taruna dan Jumlah Anggota yang Terdaftar di Kecamatan Semidang Aji Tahun 2012

Desa	Jumlah Kelompok Karang Taruna	Jumlah Anggota
(1)	(2)	(3)
1. Tanjung Kurung	1	30
2. Sukarami	1	20
3. Batang Hari	1	28
4. Nyiur Sayak	1	60
5. Suka Merindu	1	65
6. Padang Bindu	1	57
7. Panggal Panggal	1	50
8. Bedegung	1	70
9. Ulak Pandan	1	50
10. Keban Agung	1	205
11. Tubohan	1	65
12. Raksa Jiwa	1	150
13. Guna Makmur	1	40
14. Seleman	1	172
15. Kebun Jati	1	160
16. Singapura	1	62
17. Pengaringan	1	70
18. Panai Makmur	1	62
19. Banjar Sari	1	30
20. Pandan Dulang	1	153
21. Tabing Kampung	1	30
Jumlah	21	1.629

Sumber: Kantor Camat Semidang Aji

Tabel 4.17. Banyaknya Bangunan tempat Tinggal dirinci per desa Di Kecamatan Semidang Aji Tahun 2012

D e s a	Permanen	Semi Permanen	Tidak Permanen
(1)	(2)	(3)	(4)
1. Tanjung Kurung	72	35	25
2. Sukarami	12	1	35
3. Batang Hari	15	124	17
4. Nyiur Sayak	47	23	23
5. Suka Merindu	145	32	-
6. Padang Bindu	503	139	45
7. Panggal Panggal	210	31	-
8. Bedegung	93	3	-
9. Ulak Pandan	401	144	57
10. Keban Agung	41	54	17
11. Tubohan	322	14	14
12. Raksa Jiwa	113	24	20
13. Guna Makmur	84	6	-
14. Seleman	129	34	-
15. Kebun Jati	100	19	9
16. Singapura	108	9	-
17. Pengaringan	147	15	-
18. Panai Makmur	92	90	-
19. Banjar Sari	72	51	3
20. Pandan Dulang	125	21	36
21. Tabing Kampung	87	45	10
J u m l a h	2931	1004	366

Sumber: Kantor Camat Semidang Aji



PERTANIAN

AGRICULTURE

BAB 5 : PERTANIAN

Kecamatan Semidang Aji merupakan salah satu kecamatan di Kabupaten Ogan Komering Ulu (OKU) yang berpotensi sebagai lahan pertanian dan perkebunan. Pemanfaatan tanah di Kecamatan Semidang Aji pada umumnya digunakan untuk pertanian padi (sawah), palawija, sayuran, hortikultura dan perkebunan rakyat. Selain itu, dalam kecamatan Semidang Aji juga memiliki potensi peternakan besar maupun unggas.

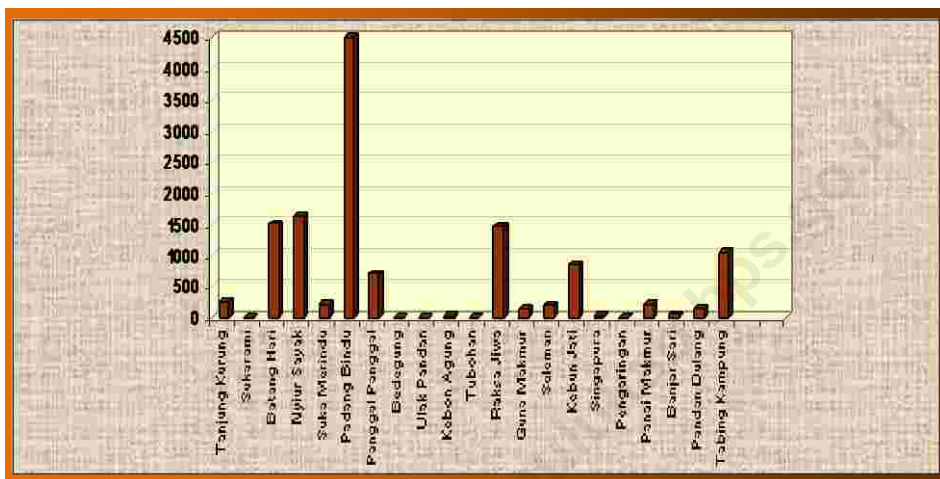
Sebagai daerah yang mayoritas penduduknya berprofesi sebagai petani, maka informasi mengenai luas lahan pertanian/perkebunan, peternakan, perikanan, kehutanan, dll dapat dipergunakan dalam melihat keadaan petani di Kecamatan Semidang Aji. Dengan mengetahui luas lahan yang secara efektif digarap petani dan hasil yang diperoleh, maka diharapkan dapat diukur tingkat produktifitasnya. Dengan demikian tingkat efisiensi dan efektifitas pengelolaan lahan oleh petani dapat terukur sehingga pemerintah daerah dapat menformulasikan upaya yang perlu dilakukan dalam pembinaan petani dan peningkatan kesejahteraan para petani di Kecamatan Semidang Aji.

Pada tahun 2012, semua tanah sawah yang terdapat di dalam Kecamatan Semidang Aji telah diusahakan, yaitu seluas 2670,00 Ha. Seluas 356,00 Ha tanah sawah merupakan kategori sawah tadah hujan dan seluas 323,00 Ha tanah sawah di Kecamatan Semidang Aji telah menggunakan irigasi teknis.

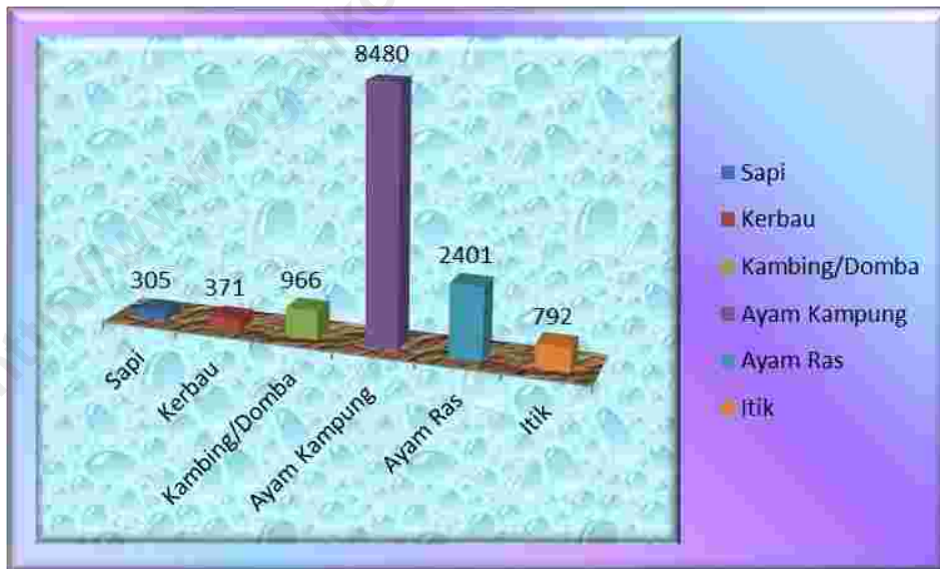
Selain tanah sawah, di Kecamatan Semidang Aji juga terdapat tanah kering yang sebagian besar digunakan sebagai kebun/perkebunan, yaitu seluas 12.937 Ha. Luas perkebunan terbesar berada di Desa Padang Bindu, yaitu sekitar 34,78 persen dari keseluruhan luas perkebunan yang berada di Kecamatan Semidang Aji. Selain digunakan sebagai lahan perkebunan, tanah kering yang terdapat di Kecamatan Semidang Aji digunakan pula untuk membangun tempat pemukiman penduduk.

Informasi pertanian lainnya di Kecamatan Semidang Aji seperti luas panen dan produksi padi sawah/ladang, peternakan besar/kecil, dll dapat diamati pada tabel-tabel yang disajikan dalam bab V ini.

Gambar 11: Luas Perkebunan di Kecamatan Semidang Aji, 2012



Gambar 12: Jumlah Ternak dan Unggas di Kecamatan Semidang Aji, 2012



Tabel 5.1. Luas Tanah Sawah menurut Status Irigasi dan Sawah Tadah Hujan menurut Desa di Kecamatan Semidang Aji Tahun 2012 (dalam ha)

D e s a	Luas Irigasi			Sawah Tadah Hujan
	Tehnis	Setengah tehnis	Sederhana	
(1)	(2)	(3)	(4)	(5)
1. Tanjung Kurung	20,00	-	-	-
2. Sukarami	56,00	-	-	4,00
3. Batang Hari	-	-	-	24,00
4. Nyiur Sayak	-	-	-	18,00
5. Suka Merindu	-	-	-	20,00
6. Padang Bindu	-	-	-	15,00
7. Panggal Panggal	-	-	-	33,00
8. Bedegung	-	-	-	7,00
9. Ulak Pandan	-	-	-	15,00
10. Kebon Agung	15,00	-	-	10,00
11. Tubohan	206,00	-	-	-
12. Raksa Jiwa	-	-	-	50,00
13. Guna Makmur	-	-	-	-
14. Seleman	-	-	-	5,00
15. Kebun Jati	-	-	-	1,00
16. Singapura	-	-	-	9,00
17. Pengaringan	-	-	-	35,00
18. Panai Makmur	-	-	-	-
19. Banjar Sari	-	-	-	18,00
20. Pandan Dulang	-	-	-	85,00
21. Tabing Kampung	26,00	-	-	7,00
J u m l a h	323,00	-	-	356,00

Sumber: Kantor Camat Semidang Aji

Tabel 5.2. Luas Tanah Sawah yang Diusahakan di Kecamatan Semidang Aji Tahun 2012 (Dalam Ha)

Desa	Luas Tanah Sawah		Jumlah
	Diusahakan	Tidak Diusahakan	
(1)	(2)	(3)	(4)
1. Tanjung Kurung	96	-	96,00
2. Sukarami	288	34,00	322,00
3. Batang Hari	115	-	115,00
4. Nyiur Sayak	86	-	86,00
5. Suka Merindu	-	-	-
6. Padang Bindu	72	-	72,00
7. Panggal Panggal	158	-	158,00
8. Bedegung	34	-	34,00
9. Ulak Pandan	-	-	-
10. Kebon Agung	110	14,00	124,00
11. Tubohan	987	-	987,00
12. Raksa Jiwa	72	35,00	107,00
13. Guna Makmur	-	-	-
14. Seleman	-	-	-
15. Kebun Jati	-	-	-
16. Singapura	-	-	-
17. Pengaringan	168	-	168,00
18. Panai Makmur	-	-	-
19. Banjar Sari	356	10,00	366,00
20. Pandan Dulang	288	25,00	313,00
21. Tabing Kampung	158	-	158,00
Jumlah	2670,00	118,00	2788,00

Sumber: Kantor Camat Semidang Aji

Tabel 5.3. Luas Tanah Kering Menurut Penggunaannya di Kecamatan Semidang Aji Tahun 2012 (Dalam Ha)

Desa	Kebun	Hutan	Bangunan	Lainnya
(1)	(2)	(3)	(4)	(5)
1. Tanjung Kurung	250	-	-	-
2. Sukarami	-	-	-	-
3. Batang Hari	1 500	-	-	-
4. Nyiur Sayak	1 630	-	-	-
5. Suka Merindu	200	-	-	-
6. Padang Bindu	4 500	-	-	-
7. Panggal Panggal	700	-	-	-
8. Bedegung	-	-	-	-
9. Ulak Pandan	-	-	-	-
10. Kebon Agung	25	-	-	-
11. Tubohan	-	-	-	-
12. Raksa Jiwa	1 465	-	-	-
13. Guna Makmur	150	-	-	-
14. Seleman	197	-	-	-
15. Kebun Jati	850	-	-	-
16. Singapura	20	-	-	-
17. Pengaringan	-	-	-	-
18. Panai Makmur	200	-	-	-
19. Banjar Sari	50	-	-	-
20. Pandan Dulang	150	-	-	-
21. Tabing Kampung	1 050	-	-	-
Jumlah	12 937	-	-	-

Sumber: Kantor Camat Semidang Aji

Tabel 5.4. Luas dan Produksi Tanaman Padi Sawah dan Padi Ladang Di Kecamatan Semidang Aji Tahun 2012 (Dalam Ha)

T a h u n	Padi Sawah		Padi ladang	
	Luas Panen (ha)	Produksi (Ton)	Luas panen (ha)	Produksi (Ton)
(1)	(2)	(3)	(4)	(5)
2012	3 060	12 716,40	1 430	3 724,20

Sumber : Dinas Pertanian Tanaman Pangan Kabupaten OKU.

Tabel 5.5. Luas Panen dan Produksi Palawija Serta Rata-rata Produksi per Ha di Kecamatan Semidang Aji Tahun 2012

Jenis Tanaman	Luas (Ha)	Produksi (Ton)	Rata-rata Produksi (Ton/Ha)
(1)	(2)	(3)	(4)
1. Ketela Pohon.	145	765,00	5,28
2. Ketela Rambat.	25	321,25	9,25
3. Jagung.	200	700	3,50
4. Kacang Tanah.	-	-	-
5. Kacang Hijau.	18	15,40	0,86
6. Kacang Kedelai	240	355,20	1,48

Sumber : Dinas Pertanian Tanaman Pangan Kabupaten OKU.

Tabel 5.6. Luas Panen dan Produksi Perkebunan Rakyat Serta Rata-rata Produksi Per Ha di Kecamatan Semidang Aji Tahun 2012

Jenis Tanaman	Luas (Ha)	Produksi (Ton)	Rata-rata Produksi (ton/ha)
(1)	(2)	(3)	(4)
1. Aren.	-	-	-
2. Kelapa Rakyat.	209	118,64	0,57
3. Cengkeh.	-	-	-
4. Jahe.	-	-	-
5. Lada.	240	213,90	0,89
6. Kayu Manis.	-	-	-
7. Tembakau.	-	-	-
8. Kopi.	7439,00	8 184,12	1,10
9. Panili.	-	-	-
10. Kakao.	-	-	-

Sumber : Oku Dalam Angka Tahun 2013

Tabel 5.7. Jumlah Ternak Sapi, Kerbau, Kambing dan Domba disetiap Desa Dalam Kecamatan Semidang Aji Tahun 2012

Desa	Sapi	Kerbau	Kambing/ Domba	Babi
(1)	(2)	(3)	(4)	(5)
1. Tanjung Kurung	43	6	86	-
2. Sukarami	7	1	22	-
3. Batang Hari	7	3	32	-
4. Nyiur Sayak	8	2	24	-
5. Suka Merindu	7	5	27	-
6. Padang Bindu	73	0	55	-
7. Panggal Panggal	21	10	76	-
8. Bedegung	10	9	22	-
9. Ulak Pandan	6	30	112	-
10. Kebon Agung	11	4	33	-
11. Tubohan	15	146	22	-
12. Raksa Jiwa	10	4	33	-
13. Guna Makmur	-	0	112	-
14. Seleman	9	2	24	-
15. Kebun Jati	-	0	76	-
16. Singapura	-	0	54	-
17. Pengaringan	22	10	43	-
18. Panai Makmur	21	0	75	130
19. Banjar Sari	46	0	66	-
20. Pandan Dulang	-	2	50	-
21. Tabing Kampung	-	36	0	-
Jumlah	318	267	1043	130

Sumber: Dinas Peternakan Kab. OKU

Tabel 5.8. Jumlah Ternak Unggas disetiap Desa Dalam Kecamatan Semidang Aji Tahun 2012

Desa	Ayam Kampung	Ayam Ras	Itik
(1)	(2)	(3)	(4)
1. Tanjung Kurung	279	-	-
2. Sukarami	56	-	184
3. Batang Hari	1 397	-	55
4. Nyiur Sayak	578	-	-
5. Suka Merindu	326	-	-
6. Padang Bindu	279	2 500	55
7. Panggal Panggal	438	-	177
8. Bedegung	39	-	111
9. Ulak Pandan	149	-	133
10. Kebon Agung	317	-	22
11. Tubohan	589	-	111
12. Raksa Jiwa	293	-	-
13. Guna Makmur	373	-	33
14. Seleman	205	-	314
15. Kebun Jati	75	-	221
16. Singapura	293	-	-
17. Pengaringan	615	-	221
18. Panai Makmur	384	-	-
19. Banjar Sari	550	-	-
20. Pandan Dulang	382	-	111
21. Tabing Kampung	283	-	-
Jumlah	7899	2 500	1752

Sumber: Dinas Peternakan Kab. OKU



INDUSTRI

INDUSTRY

BAB 6 : INDUSTRI

6.1 PERINDUSTRIAN


Kondisi perindustrian di kecamatan Semidang Aji tahun 2012 tidak berbeda dengan tahun 2011. Sampai tahun 2012 di kecamatan Semidang Aji telah terdapat 5 pengusaha industri kecil dengan jumlah tenaga kerja 25 orang. Jumlah industri rumah tangga di kecamatan ini yaitu 3 pengusaha dengan total tenaga kerja sebanyak 5 orang. Selain itu di Kecamatan Semidang Aji juga terdapat 6 usaha reparasi mobil, 21 usaha reparasi sepeda motor, 0 usaha reparasi sepeda, 3 salon kecantikan, 7 tukang cukur, 18 tukang jahit, dan 13 tukang foto.

6.2. LISTRIK

Sebagian besar kebutuhan listrik di Kecamatan Semidang Aji sudah dapat dipenuhi oleh PT. Perusahaan Listrik Negara (PLN). Sementara sebagian lagi masih disuplai oleh perusahaan-perusahaan non PLN.

Sampai dengan tahun 2012, jumlah ruta yang menggunakan listrik belum bisa diperoleh, sehingga yang ditampilkan masih data tahun 2011. Terdapat 4.061 rumah tangga di Kecamatan Semidang Aji yang menggunakan listrik PLN dan 1.558 rumah tangga menggunakan listrik non PLN.

Gambar 13: Jumlah Rumah Tangga Pemakai Listrik di Kecamatan Semidang Aji, 2012



Tabel 6.1 Jumlah Perusahaan Industri Kecil dan Rumah Tangga Menurut desa di Kecamatan Semidang Aji Tahun 2012

Desa	Industri Kecil		Industri Rumah Tangga	
	Usaha	Tenaga kerja	Usaha	Tenaga kerja
(1)	(2)	(3)	(4)	(5)
1. Tanjung Kurung	-	-	-	-
2. Sukarami	-	-	-	-
3. Batang Hari	-	-	-	-
4. Nyiur Sayak	-	-	-	-
5. Suka Merindu	-	-	-	-
6. Padang Bindu	-	-	-	-
7. Panggal Panggal	-	-	-	-
8. Bedegung	1	10	-	-
9. Ulak Pandan	-	-	-	-
10. Kebon Agung	-	-	-	-
11. Tubohan	-	-	-	-
12. Raksa Jiwa	-	-	-	-
13. Guna Makmur	-	-	1	2
14. Seleman	-	-	-	-
15. Kebun Jati	-	-	-	-
16. Singapura	-	-	2	3
17. Pengaringan	3	10	-	-
18. Panai Makmur	1	5	-	-
19. Banjar Sari	-	-	-	-
20. Pandan Dulang	-	-	-	-
21. Tabing Kampung	-	-	-	-
Jumlah	5	25	3	5

Sumber: Kantor Camat Semidang Aji

Tabel 6.2. Jumlah Rumah Tangga yang Menggunakan Listrik PLN dan Listrik Non PLN menurut Desa dalam Kecamatan Semidang Aji Tahun 2012

D e s a	Rumah tangga Pemakai Listrik :	
	PLN	Listrik Non PLN
(1)	(2)	(3)
1. Tanjung Kurung	178	21
2. Sukarami	51	-
3. Batang Hari	259	187
4. Nyiur Sayak	160	46
5. Suka Merindu	125	44
6. Padang Bindu	759	128
7. Panggal Panggal	199	39
8. Bedegung	88	7
9. Ulak Pandan	439	169
10. Kebon Agung	147	128
11. Tubohan	299	87
12. Raksa Jiwa	164	63
13. Guna Makmur	2	86
14. Seleman	209	120
15. Kebun Jati	83	103
16. Singapura	189	27
17. Pengaringan	162	14
18. Panai Makmur	0	178
19. Banjar Sari	154	32
20. Pandan Dulang	227	18
21. Tabing Kampung	165	62
Jumlah	4 061	1 558

Sumber: BPS Kabupaten OKU

Tabel 6.3. Jumlah Reparasi Kendaraan Mobil, Sepeda Motor dan Sepeda menurut Desa Dalam Kecamatan Semidang Aji Tahun 2012

Desa	Usaha Reparasi		
	Mobil	Sepeda Motor	Sepeda
(1)	(2)	(3)	(4)
1. Tanjung Kurung	-	2	-
2. Sukarami	-	-	-
3. Batang Hari	-	3	-
4. Nyiur Sayak	-	-	-
5. Suka Merindu	-	-	-
6. Padang Bindu	-	4	-
7. Panggal Panggal	1	-	-
8. Bedegung	-	-	-
9. Ulak Pandan	-	3	-
10. Kebon Agung	-	-	-
11. Tubohan	-	1	-
12. Raksa Jiwa	-	-	-
13. Guna Makmur	-	1	-
14. Seleman	-	3	-
15. Kebun Jati	-	-	-
16. Singapura	1	2	-
17. Pengaringan	3	1	-
18. Panai Makmur	-	-	-
19. Banjar Sari	1	-	-
20. Pandan Dulang	-	1	-
21. Tabing Kampung	-	-	-
Jumlah	6	21	-

Sumber: Kantor Camat Semidang Aji

Tabel 6.4. Jumlah Usaha Salon Kecantikan, Tukang Cukur, Tukang Jahit dan Tukang Cukur menurut Desa Dalam Kecamatan Semidang Aji Tahun 2012

Desa	Jenis Usaha			
	Salon Kecantikan	Tukang Cukur	Tukang Jahit	Tukang Photo
(1)	(2)	(3)	(4)	(5)
1. Tanjung Kurung	-	-	-	1
2. Sukarami	-	-	-	-
3. Batang Hari	-	-	-	-
4. Nyiur Sayak	-	-	-	-
5. Suka Merindu	-	-	-	1
6. Padang Bindu	1	3	10	2
7. Panggal Panggal	-	-	-	-
8. Bedegung	-	-	-	-
9. Ulak Pandan	-	2	3	-
10. Kebon Agung	-	-	-	1
11. Tubohan	-	-	-	1
12. Raksa Jiwa	-	-	-	-
13. Guna Makmur	-	-	-	-
14. Seleman	-	-	-	-
15. Kebun Jati	1	-	-	-
16. Singapura	1	1	3	-
17. Pengaringan	-	-	2	7
18. Panai Makmur	-	-	-	-
19. Banjar Sari	-	-	-	-
20. Pandan Dulang	-	1	-	-
21. Tabing Kampung	-	-	-	-
Jumlah	3	7	18	13

Sumber: Kantor Camat Semidang Aji



PERDAGANGAN

TRADE

BAB 7 : PERDAGANGAN

Sektor perdagangan di Kecamatan Semidang Aji pada tahun 2012 belum memperlihatkan kemajuan dan masih sama seperti tahun sebelumnya. Di Kecamatan Semidang Aji belum terdapat pasar permanen, namun sudah ada lokasi perdagangan dalam bentuk pasar kalangan yang terdapat di 4 desa, yaitu Desa Nyiur Sayak, Desa Ulak Pandan, Desa Seleman, dan Desa Singapura. Kalangan adalah sejenis pasar yang hanya aktif pada hari-hari tertentu saja dalam setiap minggunya.

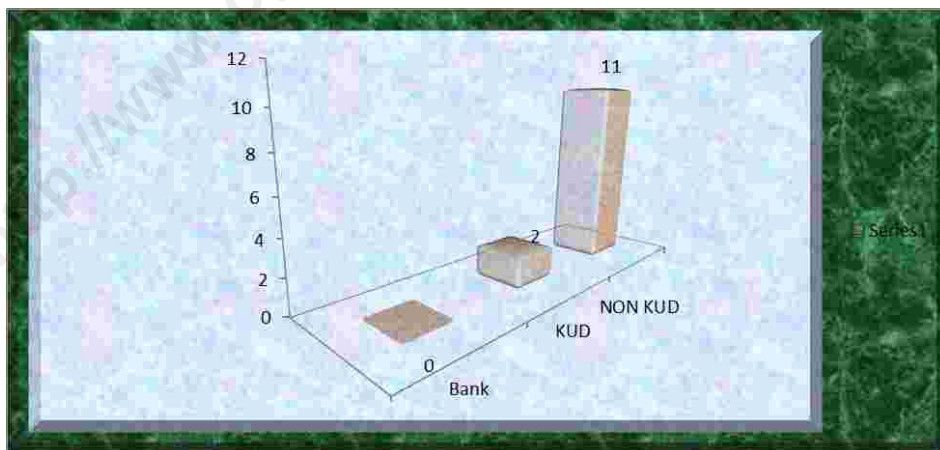
Kehadiran lembaga keuangan di suatu daerah, baik dalam bentuk lembaga keuangan bank maupun lembaga keuangan bukan bank (KUD dan koperasi non-KUD) diharapkan mampu menjadi mitra

yang baik bagi masyarakat dalam menghadapi

berbagai kendala usaha, sehingga pada akhirnya diyakini akan lebih mampu memacu peningkatan perekonomian masyarakat dan tentu saja akan berdampak positif pada perkembangan ekonomi daerah.

Pada tahun 2012, Kecamatan Semidang Aji memiliki 2 Koperasi yang berbentuk KUD di desa Seleman dan Panai Makmur, serta ada 11 Koperasi Non KUD yang terdapat di Desa Bedegung, Desa Kebon Agung, Desa Guna Makmur, Desa Singapura, Desa Pengaringan, Desa Panai Makmur, Desa Banjar Sari dan Pandan Dulang.

Gambar 14: Jumlah Lembaga Keuangan di Kecamatan Semidang Aji, 2012



Tabel 7.1 Jumlah Jenis Lokasi Perdagangan menurut Desa Dalam Kecamatan Semidang Aji Tahun 2012

D e s a	Jenis Lokasi Perdagangan		
	Pasar	Kalangan	Lainnya
(1)	(2)	(3)	(4)
1. Tanjung Kurung	-	-	-
2. Sukarami	-	-	-
3. Batang Hari	-	-	-
4. Nyiur Sayak	-	1	-
5. Suka Merindu	-	-	-
6. Padang Bindu	-	-	-
7. Panggal Panggal	-	-	-
8. Bedegung	-	-	-
9. Ulak Pandan	-	1	-
10. Kebon Agung	-	-	-
11. Tubohan	-	-	-
12. Raksa Jiwa	-	-	-
13. Guna Makmur	-	-	-
14. Seleman	-	1	-
15. Kebun Jati	-	-	-
16. Singapura	-	1	-
17. Pengaringan	-	-	-
18. Panai Makmur	-	-	-
19. Banjar Sari	-	-	-
20. Pandan Dulang	-	-	-
21. Tabing Kampung	-	-	-
J u m l a h	-	4	-

Sumber: Kantor Camat Semidang Aji

Tabel 7.2 Jumlah Usaha Pedagang Besar, Kecil dan Eceran menurut Desa Dalam Kecamatan Semidang Aji Tahun 2012

Desa	Jenis Pedagang		
	Besar	Kecil/Eceran Dgn Tempat Tetap	Kecil/Eceran Dgn Tempat Tdk Tetap
(1)	(2)	(3)	(4)
1. Tanjung Kurung	-	18	3
2. Sukarami	-	7	-
3. Batang Hari	-	32	-
4. Nyiur Sayak	-	22	-
5. Suka Merindu	-	13	1
6. Padang Bindu	-	44	-
7. Panggal Panggal	-	12	-
8. Bedegung	1	8	5
9. Ulak Pandan	-	35	-
10. Kebon Agung	-	13	3
11. Tubohan	-	15	-
12. Raksa Jiwa	-	11	-
13. Guna Makmur	-	8	-
14. Seleman	-	25	15
15. Kebun Jati	-	7	-
16. Singapura	-	8	-
17. Pengaringan	-	12	-
18. Panai Makmur	-	5	-
19. Banjar Sari	-	-	-
20. Pandan Dulang	-	30	-
21. Tabing Kampung	-	20	-
Jumlah	1	345	27

Sumber: Kantor Camat Semidang Aji

Tabel 7.3. Jumlah Bank, KUD, dan Koperasi non KUD dalam Kecamatan Semidang Aji Tahun 2012


Desa	Jenis Usaha		
	Bank	KUD	Koperasi Non-KUD
(1)	(2)	(3)	(4)
1. Tanjung Kurung	-	-	-
2. Sukarami	-	-	-
3. Batang Hari	-	-	-
4. Nyiur Sayak	-	-	-
5. Suka Merindu	-	-	-
6. Padang Bindu	-	-	-
7. Panggal Panggal	-	-	-
8. Bedegung	-	-	2
9. Ulak Pandan	-	-	-
10. Kebon Agung	-	-	1
11. Tubohan	-	-	-
12. Raksa Jiwa	-	-	-
13. Guna Makmur	-	-	1
14. Seleman	-	1	-
15. Kebun Jati	-	-	-
16. Singapura	-	-	1
17. Pengaringan	-	-	2
18. Panai Makmur	-	1	1
19. Banjar Sari	-	-	2
20. Pandan Dulang	-	-	1
21. Tabing Kampung	-	-	-
Jumlah	-	2	11

Sumber: Kantor Camat Semidang Aji

Tabel 7.4. Jumlah Rumah Makan dan Warung Makan Dalam Kecamatan Semidang Aji Tahun 2012

Desa	Jumlah Usaha	
	Rumah Makan	Warung Makan
(1)	(2)	(3)
1. Tanjung Kurung	-	2
2. Sukarami	-	1
3. Batang Hari	1	4
4. Nyiur Sayak	-	-
5. Suka Merindu	-	-
6. Padang Bindu	2	1
7. Panggal Panggal	-	1
8. Bedegung	-	1
9. Ulak Pandan	4	2
10. Kebon Agung	2	3
11. Tubohan	-	-
12. Raksa Jiwa	-	2
13. Guna Makmur	-	1
14. Seleman	-	1
15. Kebun Jati	-	-
16. Singapura	-	-
17. Pengaringan	2	3
18. Panai Makmur	-	-
19. Banjar Sari	-	-
20. Pandan Dulang	-	7
21. Tabing Kampung	-	2
Jumlah	11	31

Sumber: Kantor Camat Semidang Aji



TRANSPORTASI
DAN
KOMUNIKASI
*TRANSPORTATION
AND
COMMUNICATION*

BAB 8 : TRANSPORTASI DAN KOMUNIKASI

Transportasi merupakan salah satu elemen penting dalam menyokong jalannya roda aktivitas masyarakat. Sebagian besar masyarakat di Semidang Aji menggunakan motor pribadi sebagai sarana transportasi. Sebagian besar jalan di Semidang Aji juga sudah bisa dilalui dengan kendaraan beroda empat atau beroda dua. Kondisi jalan utama desa sudah baik. Panjang jalan juga tidak berbeda dengan tahun sebelumnya. Jalan beraspal sepanjang 26,7 km, diperkeras 40,48 km dan jalan tanah masih banyak, sepanjang 48,4 km. Desa yang paling panjang jalan aspalnya adalah

desa Suka Merindu, Pandang Bindu, Ulak Pandan, Tubohan dan Tabing Kampung. Sedangkan yang masih banyak jalan tanah adalah desa Seleman. Adapun kendaraan umum yang banyak digunakan di kecamatan ini adalah mobil penumpang (angkot/angdes) sebanyak 85 buah. Selain itu, Semidang Aji terkenal dengan “Goa Putri” sebagai wisata alamnya, yang terletak di desa Padang Bindu. Goa Putri dikelola oleh dinas kebudayaan dan Pariwisata Kabupaten Ogan Komering Ulu.

Tabel 8.1. Panjang jalan dirinci menurut jenis jalan Di Kecamatan Semidang Aji, 2012 (Km)

Desa	Jalan Aspal	Jalan diperkeras	Jalan tanah
(1)	(2)	(3)	(4)
1. Tanjung Kurung	-	0,5	0,7
2. Sukarami	-	-	-
3. Batang Hari	2	4	2,4
4. Nyiur Sayak	0,5	-	-
5. Suka Merindu	3,5	1,5	2,5
6. Padang Bindu	2	1,5	-
7. Panggal Panggal	0,5	-	1
8. Bedegung	1,2	3	0,5
9. Ulak Pandan	2,5	2,4	3,5
10. Kebon Agung	1	2,5	-
11. Tubohan	3	2	1
12. Raksa Jiwa	-	3	4
13. Guna Makmur	-	0,33	1
14. Seleman	2	6	10
15. Kebun Jati	1	-	1,3
16. Singapura	1	-	3
17. Pengaringan	0,5	-	-
18. Panai Makmur	-	3,75	3
19. Banjar Sari	2	-	3
20. Pandan Dulang	1	3	2
21. Tabing Kampung	3	3	9
Jumlah	26,7	40,48	48,4

Sumber: Kantor Camat Semidang Aji

Tabel 8.2 Jumlah angkutan Jalan Raya menurut jenis Di Kecamatan Semidang Aji, 2012

D e s a	Truk /Mobil Barang	Mobil Penumpang	Ojek Motor	Kuda Beban
(1)	(2)	(3)	(4)	(5)
1. Tanjung Kurung	3	-	10	-
2. Sukarami	-	-	-	-
3. Batang Hari	-	5	-	-
4. Nyiur Sayak	1	1	-	-
5. Suka Merindu	-	1	-	-
6. Padang Bindu	3	15	3	25
7. Panggal Panggal	-	-	-	-
8. Bedegung	2	4	2	-
9. Ulak Pandan	10	7	-	-
10. Kebon Agung	-	5	-	-
11. Tubohan	-	5	25	1
12. Raksa Jiwa	-	1	-	-
13. Guna Makmur	1	-	15	-
14. Seleman	1	5	-	-
15. Kebun Jati	1	2	-	-
16. Singapura	2	4	-	-
17. Pengaringan	-	-	-	-
18. Panai Makmur	-	-	-	-
19. Banjar Sari	2	2	-	-
20. Pandan Dulang	-	21	15	-
21. Tabing Kampung	4	3	-	-
J u m l a h	30	81	70	26

Sumber: Kantor Camat Semidang Aji

Tabel 8.3. Nama Objek Wisata dan Jenis Wisata menurut Desa di Kecamatan Semidang Aji Tahun 2012

D e s a	Nama Objek Wisata	Jenis Wisata
(1)	(2)	(3)
1. Tanjung Kurung	-	-
2. Sukarami	-	-
3. Batang Hari	-	-
4. Nyiur Sayak	-	-
5. Suka Merindu	-	-
6. Padang Bindu	Goa Putri	Wisata Alam
7. Panggal Panggal	-	-
8. Bedegung	-	-
9. Ulak Pandan	-	-
10. Kebon Agung	-	-
11. Tubohan	-	-
12. Raksa Jiwa	-	-
13. Guna Makmur	-	-
14. Seleman	-	-
15. Kebun Jati	-	-
16. Singapura	-	-
17. Pengaringan	-	-
18. Panai Makmur	-	-
19. Banjar Sari	-	-
20. Pandan Dulang	-	-
21. Tabing Kampung	-	-
J u m l a h	1	1

Sumber: Dinas Kebudayaan dan Pariwisata OKU



KEUANGAN
DAN
HARGA-HARGA
*FINANCE
AND
PRICES*

BAB 9: KEUANGAN DAN HARGA-HARGA

Keseluruhan dana bantuan yang diterima oleh Kecamatan Semidang Aji pada tahun 2012 berasal dari pemerintah pusat, pemerintah propinsi, pemerintah kabupaten, dan swasta. Sementara itu, semua desa di Kecamatan Semidang Aji menerima bantuan rata-rata sebesar Rp.25.000.000,- dari pemerintah kabupaten. Untuk anggaran rutin desa di Kecamatan Semidang Aji tahun 2012 tidak jauh berbeda dengan tahun 2011. Berhubung tidak semua data keuangan diperoleh tahun ini, data yang ditampilkan masih data sementara untuk tahun 2012 ini.

Pada tahun 2012, Data sementara Pendapatan Asli Daerah (PAD) Kecamatan Semidang Aji berjumlah Rp. 71. 615.000. Jika diadakan pengamatan pada tabel 9.3, dapat diketahui bahwa desa yang memiliki PAD terbesar adalah Desa Banjar Sari, yaitu senilai Rp. 15.000.000 atau 21 persen dari keseluruhan PAD Kecamatan Semidang Aji, sedangkan desa yang tidak memiliki PAD adalah Desa Tanjung Kurung, Sukarami, Bedegung, Kebon agung dan Desa Guna Makmur.

Gambar 15 : Pendapatan Asli Daerah Kecamatan Semidang Aji, 2012



Tabel 9.1. Jumlah Anggaran Rutin dan Anggaran Pembangunan di Kecamatan Semidang Aji, Tahun 2012

D e s a	Anggaran Rutin (Rp)	Anggaran Pembangunan (Rp)
(1)	(2)	(3)
1. Tanjung Kurung	56 000 000	-
2. Sukarami	30 000 000	-
3. Batang Hari	67 200 000	-
4. Nyiur Sayak	66 700 000	-
5. Suka Merindu	63 200 000	-
6. Padang Bindu	59 400 000	-
7. Panggal Panggal	64 300 000	-
8. Bedegung	15 325 000	-
9. Ulak Pandan	115 200 000	-
10. Kebon Agung	31 500 000	-
11. Tubohan	17 275 000	-
12. Raksa Jiwa	39 000 000	-
13. Guna Makmur	35 100 000	-
14. Seleman	63 100 000	-
15. Kebun Jati	76 800 000	-
16. Singapura	92 835 000	-
17. Pengaringan	15 325 000	-
18. Panai Makmur	64 200 000	-
19. Banjar Sari	56 500 000	-
20. Pandan Dulang	74 200 000	-
21. Tabing Kampung	17 000 000	-
J u m l a h	1 120 160 000	-

Sumber: Kantor Camat Semidang Aji

Tabel 9.2. Jumlah Dana Bantuan yang Diterima Setiap Desa dalam Kecamatan Semidang Aji, Tahun 2012

Desa	Pemerintah Pusat (Rp)	Pemerintah Propinsi (Rp)	Pemerintah Kabupaten (Rp)	Kecamatan (Rp)	Swasta (Rp)
(1)	(2)	(3)	(4)	(5)	(6)
1. Tanjung Kurung	-	20 000 000	25 000 000	-	-
2. Sukarami	-	50 000 000	30 000 000	-	-
3. Batang Hari	-	20 000 000	25 000 000	-	-
4. Nyiur Sayak	-	25 000 000	25 000 000	-	-
5. Suka Merindu	-	20 000 000	25 000 000	-	-
6. Padang Bindu	-	20 000 000	25 000 000	-	-
7. Panggal Panggal	-	15 000 000	25 000 000	-	-
8. Bedegung	-	20 000 000	25 000 000	-	-
9. Ulak Pandan	-	15 000 000	31 000 000	-	-
10. Kebon Agung	-	20 000 000	25 000 000	-	-
11. Tubohan	-	15 000 000	15 000 000	-	-
12. Raksa Jiwa	-	20 000 000	25 000 000	-	-
13. Guna Makmur	-	20 000 000	25 000 000	-	-
14. Seleman	-	20 000 000	25 000 000	-	-
15. Kebun Jati	-	20 000 000	31 000 000	-	-
16. Singapura	-	20 000 000	25 000 000	-	-
17. Pengaringan	-	15 000 000	25 000 000	-	-
18. Panai Makmur	-	20 000 000	25 000 000	-	-
19. Banjar Sari	-	15 000 000	25 000 000	-	-
20. Pandan Dulang	-	15 000 000	25 000 000	-	-
21. Tabing Kampung	-	20 000 000	25 000 000	-	-
Jumlah	-	425 000 000	532 000 000	-	-

Sumber: Kantor Camat Semidang Aji

Tabel 9.3. Jumlah Pendapatan Asli Desa di Kecamatan Semidang Aji, Tahun 2012

D e s a	Pendapatan Asli Desa (Rp)
(1)	(2)
1. Tanjung Kurung	3 500 000
2. Sukarami	-
3. Batang Hari	6 000 000
4. Nyiur Sayak	1 500 000
5. Suka Merindu	1 000 000
6. Padang Bindu	8 000 000
7. Panggal Panggal	2 500 000
8. Bedegung	-
9. Ulak Pandan	2 000 000
10. Kebon Agung	-
11. Tubohan	2 500 000
12. Raksa Jiwa	1 500 000
13. Guna Makmur	-
14. Seleman	5 115 000
15. Kebun Jati	2 000 000
16. Singapura	7 000 000
17. Pengaringan	6 000 000
18. Panai Makmur	4 500 000
19. Banjar Sari	15 000 000
20. Pandan Dulang	1 500 000
21. Tabing Kampung	2 000 000
J u m l a h	71 615 000

Sumber: Kantor Camat Semidang Aji

DATA

MENCERDASKAN BANGSA

st2013
SENSUS PERTANIAN



**BADAN PUSAT STATISTIK
KABUPATEN GAN KOMERING ULU**

Jl. DR. Moh. Hatta No. 987A Baturaja

Telp : (0735) 320 259, Fax : (0735) 320 259

Email : bps1601@bps.go.id, bps_oku@yahoo.com

Website : okukab.bps.go.id